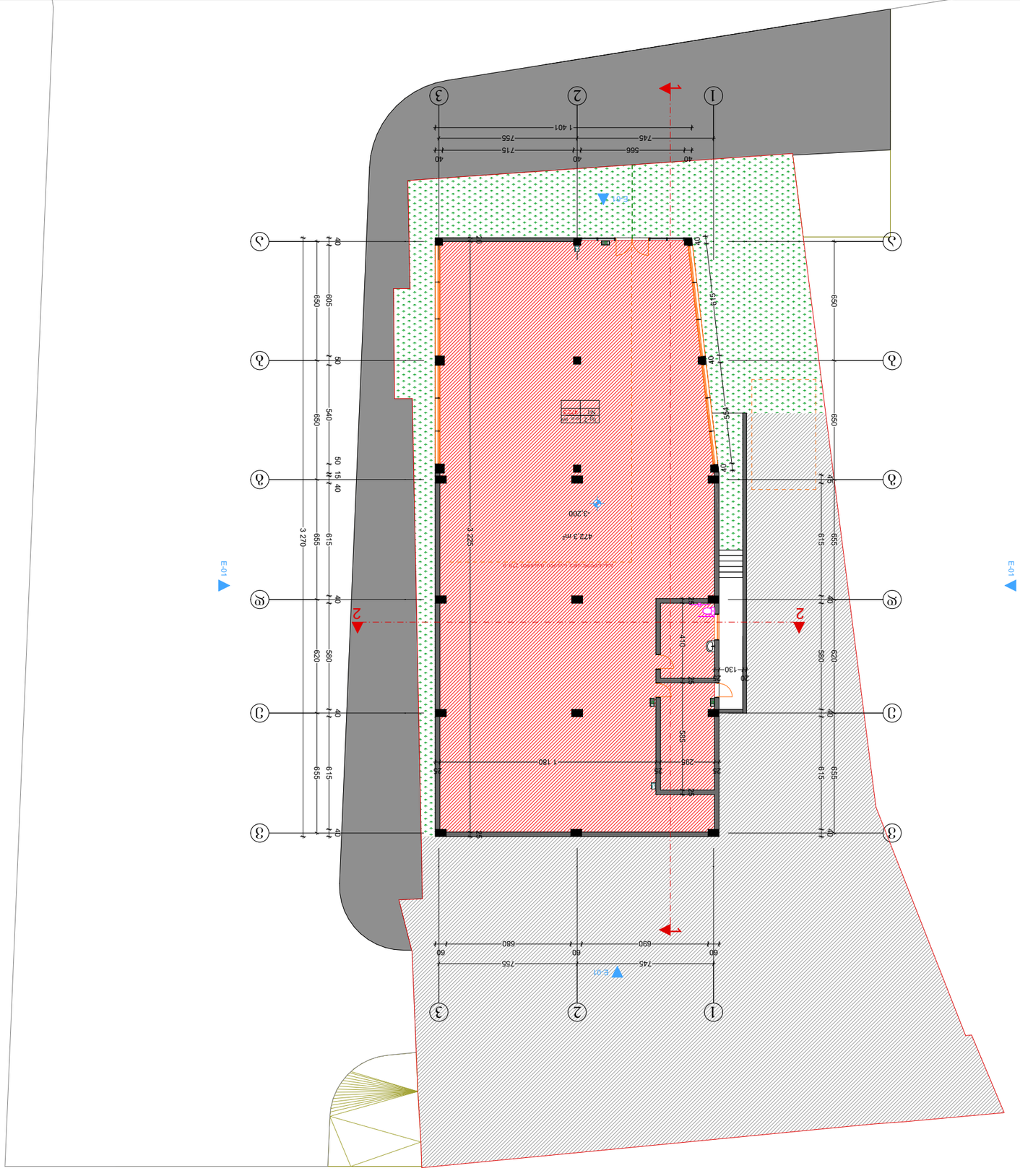

ტექნიკური პირობების ნომერი	
ტექნიკური პირობების გამცემი ორგანო	
ტექნიკური პირობების გაცემის თარიღი	
ტექნიკური პირობების ვადა	
ტექნიკური პირობების ძირითადი მონაცემები	
ტექნიკური პირობების დანართები	

ტექნიკური პირობების საკადასტრო ნახაზი

ტექნიკური პირობების მომზადების საფუძველი	
ტექნიკური პირობების მომზადების თარიღი	
ტექნიკური პირობების მომზადების ადგილი	
ტექნიკური პირობების მომზადებაზე პასუხისმგებელი პირი	

ტექნიკური პირობების პირობები

1. ნახაზზე მონიშნული ტექნიკური პირობების ფარგლებში დაგეგმარების ტერიტორიის ზუსტი საზღვრების დადგენა შესაძლებელია მხოლოდ საკადასტრო გეგმაზე დაყრდნობით;
2. ნახაზზე მონიშნული ტექნიკური პირობების ფარგლებში დაგეგმარების ტერიტორიის ზუსტი საზღვრების დადგენა შესაძლებელია მხოლოდ საკადასტრო გეგმაზე დაყრდნობით;
3. ნახაზზე მონიშნული ტექნიკური პირობების ფარგლებში დაგეგმარების ტერიტორიის ზუსტი საზღვრების დადგენა შესაძლებელია მხოლოდ საკადასტრო გეგმაზე დაყრდნობით;

ტექნიკური პირობების ნახაზი

ტექნიკური პირობების ნომერი	
ტექნიკური პირობების გამცემი ორგანო	
ტექნიკური პირობების გაცემის თარიღი	
ტექნიკური პირობების ვადა	
ტექნიკური პირობების ძირითადი მონაცემები	
ტექნიკური პირობების დანართები	

formati	A-3	Tbilisi 2020 w.
		dakveTa #

ტექნიკურ ეკონომიკური მაჩვენებლები

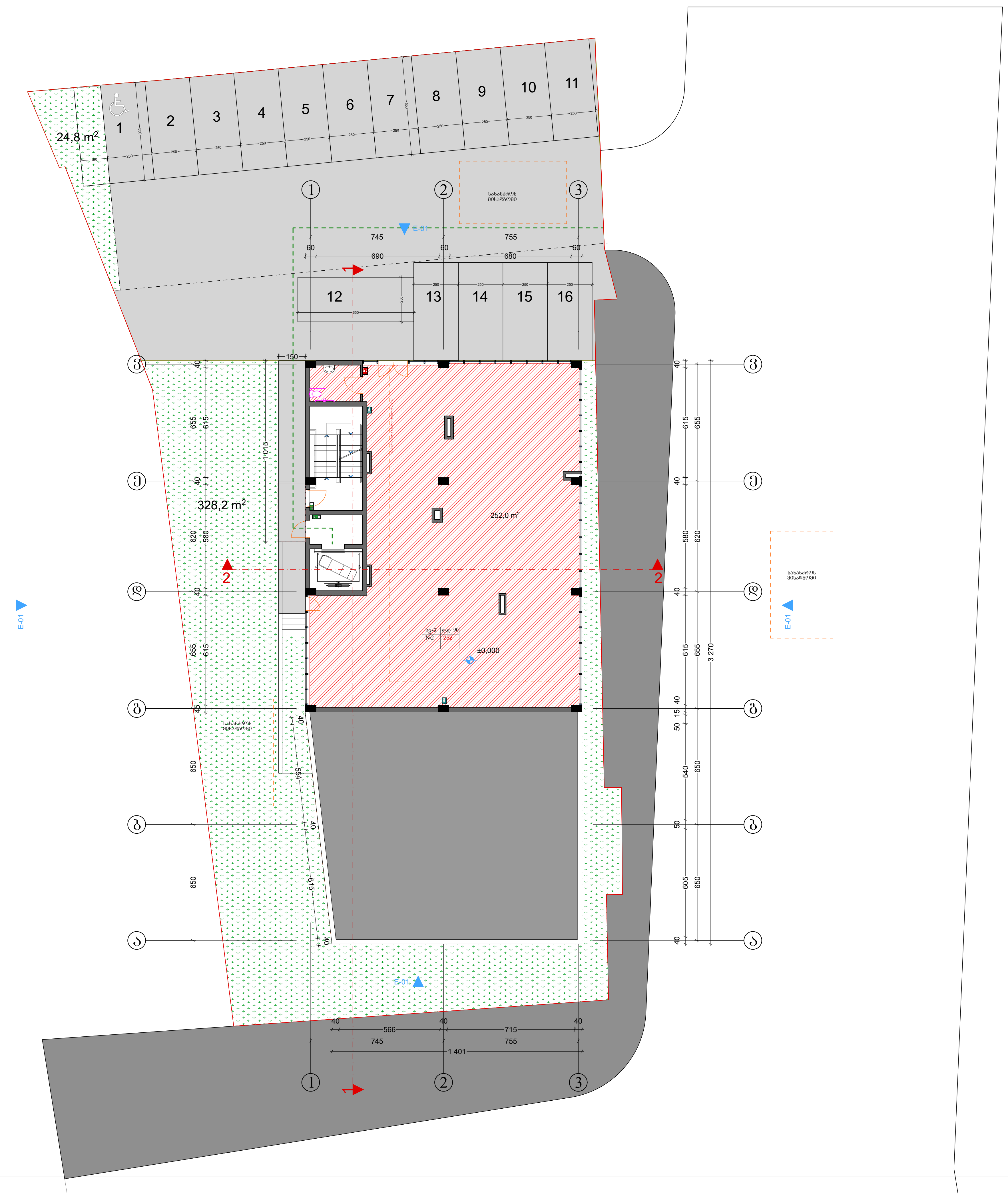

1. ნახაზზე საპროექტო შენობის ნოლი შეესაბამება აბსოლუტურ ნიშნულს
2. ნახაზზე ზომები მოცემულია სანტიმეტრებში
3. ნახაზის ყველა ცვლილება მშენებლობისას შეთანხმებული უნდა იყოს პროექტის ავტორთან

პირობითი ნიშნები

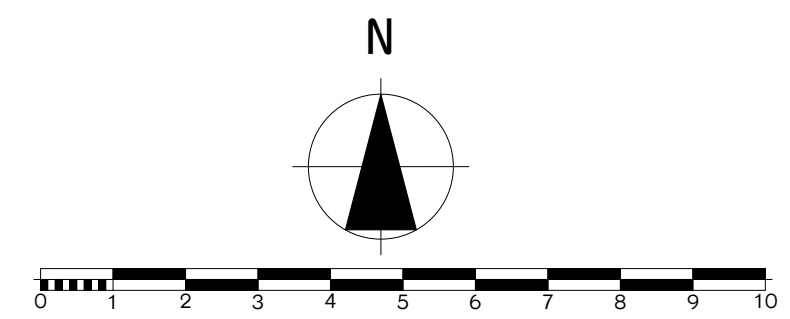

პროექტის სახელწოდება

მრავალბინიანი საცხოვრებელი სახლი
არქიტექტურული ნაწილი

ქ.თბილისი ჩარგლის ქუჩა №46
სკ. 01.12.07.007.034

შ.პ.ს. "NEW ARCH STUDIO" ს/კ 412680380		ქ.თბილისი რობაქიძის №7 ტელ. 595 65 85 23	
თანამდებობა	გვარი	ხელმოწერა	თარიღი
დირექტორი			
პროექტის ავტორები	ვ.იობიძე		
		ბენზებმა 0,00	
მასშტაბი:	1:100		
სტადია		ფურცლები	ფურცელი
პროექტი		0	ა-0

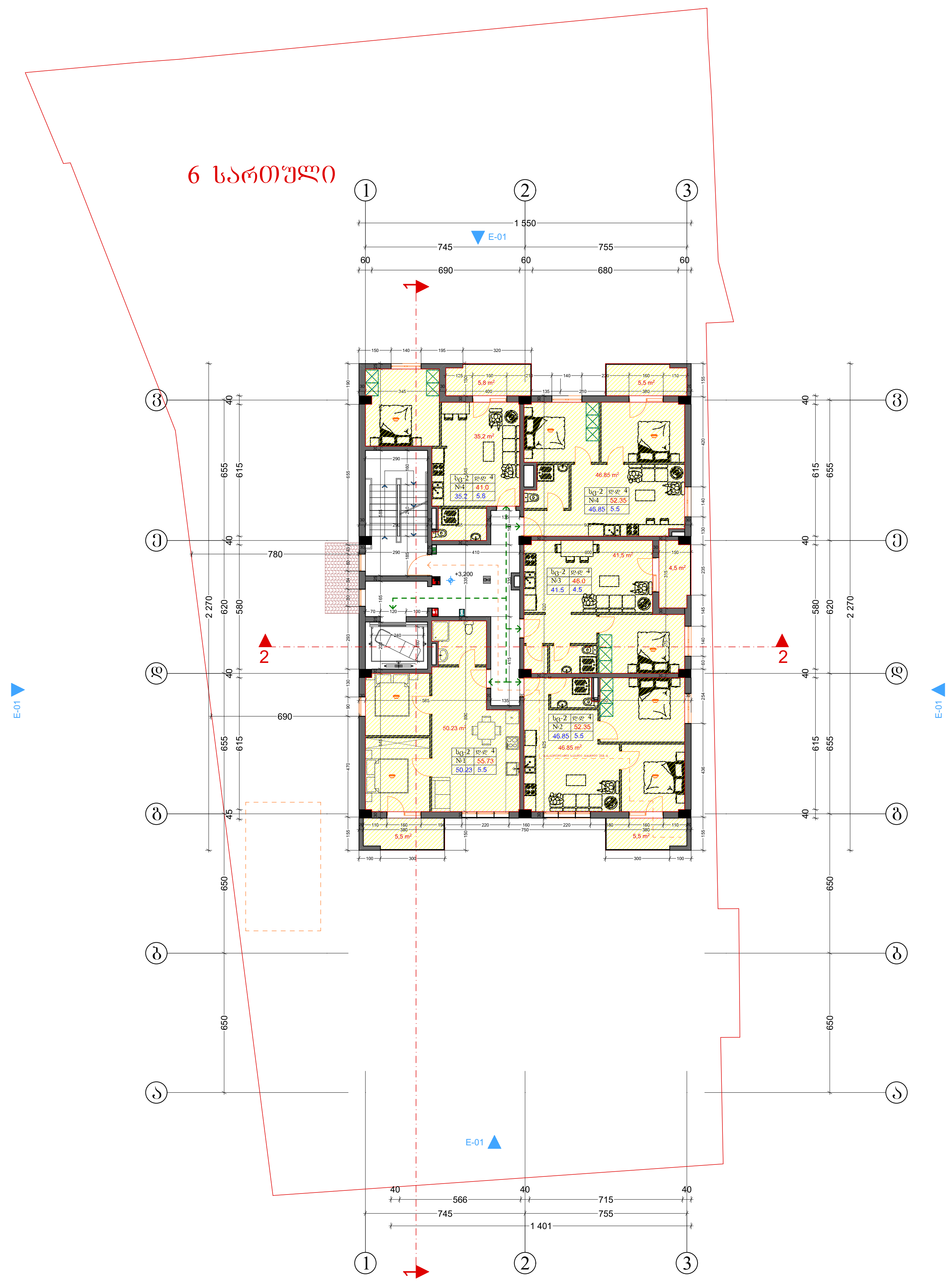

formati	A-3	Tbilisi 2020 w.
		dakveTa #

ტექნიკურ ეკონომიკური მაჩვენებლები

1. ნახაზზე საპროექტო შენობის ნოლი შეესაბამება აბსოლუტურ ნიშნულს
2. ნახაზზე ზომები მოცემულია სანტიმეტრებში
3. ნახაზის ყველა ცვლილება მშენებლობისას შეთანხმებული უნდა იყოს პროექტის ავტორთან

პირობითი ნიშნები

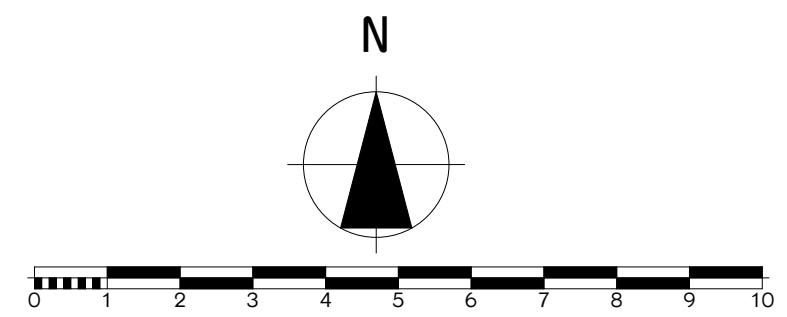

პროექტის სახელწოდება

მრავალბინიანი საცხოვრებელი სახლი არქიტექტურული ნაწილი

ქ.თბილისი ჩარგლის ქუჩა №46
ს.კ. 01.12.07.007.034

შ.პ.ს. "NEW ARCH STUDIO" ს/კ 412680380	ქ.თბილისი როზაქიძის №7 ტელ. 595 65 85 23

თანამდებობა	გვარი	ხელმოწერა	თარიღი
დირექტორი			
პროექტის ავტორები	ვ.იოზიძე		
მასშტაბი:	1:100		

ბენბებმა +3.20

სტადია	ფურცლები	ფურცელი
პროექტი	0	ა-0

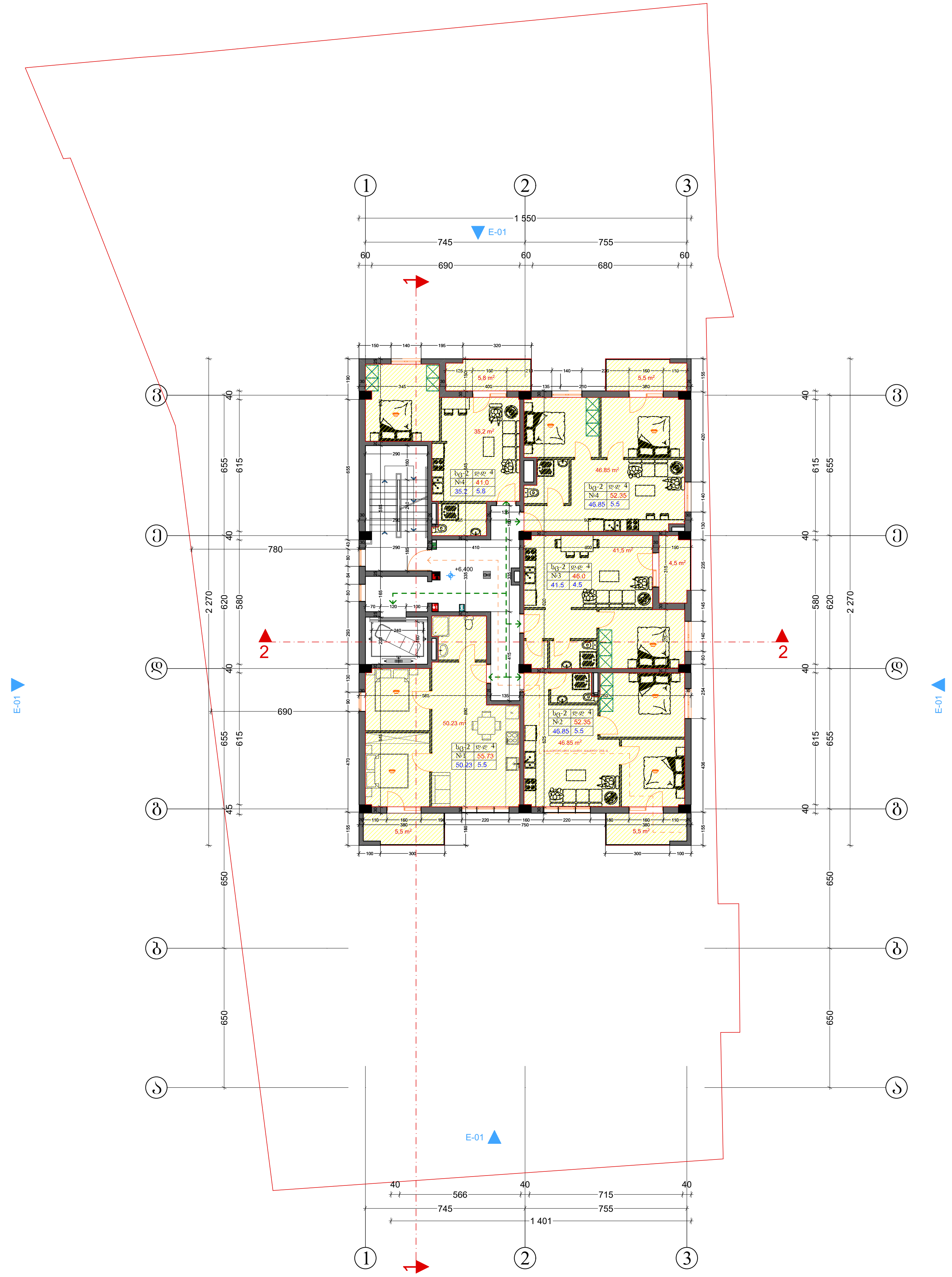

formati	A-3	Tbilisi 2020 w.
		dakveTa #

ტექნიკურ ეკონომიკური მაჩვენებლები

1. ნახაზზე საპროექტო შენობის ნოლი შეესაბამება აბსოლუტურ ნიშნულს
2. ნახაზზე ზომები მოცემულია სანტიმეტრებში
3. ნახაზის ყველა ცვლილება მშენებლობისას შეთანხმებული უნდა იყოს პროექტის ავტორთან

პირობითი ნიშნები

N

0 1 2 3 4 5 6 7 8 9 10

პროექტის სახელწოდება

მრავალბინიანი საცხოვრებელი სახლი არქიტექტურული ნაწილი

ქ.თბილისი ჩარგლის ქუჩა №46
სკ. 01.12.07.007.034

შ.პ.ს. "NEW ARCH STUDIO" ს/კ 412680380		ქ.თბილისი რობაქიძის №7 ტელ. 595 65 85 23	
თანამდებობა	გვარი	ხელმოწერა	თარიღი
დირექტორი			
პროექტის ავტორები	ვ.იობიძე		
		გენგეგმა +6.40	
მასშტაბი:	1:100		
სტადია		ფურცლები	ფურცელი
პროექტი		0	ა-0

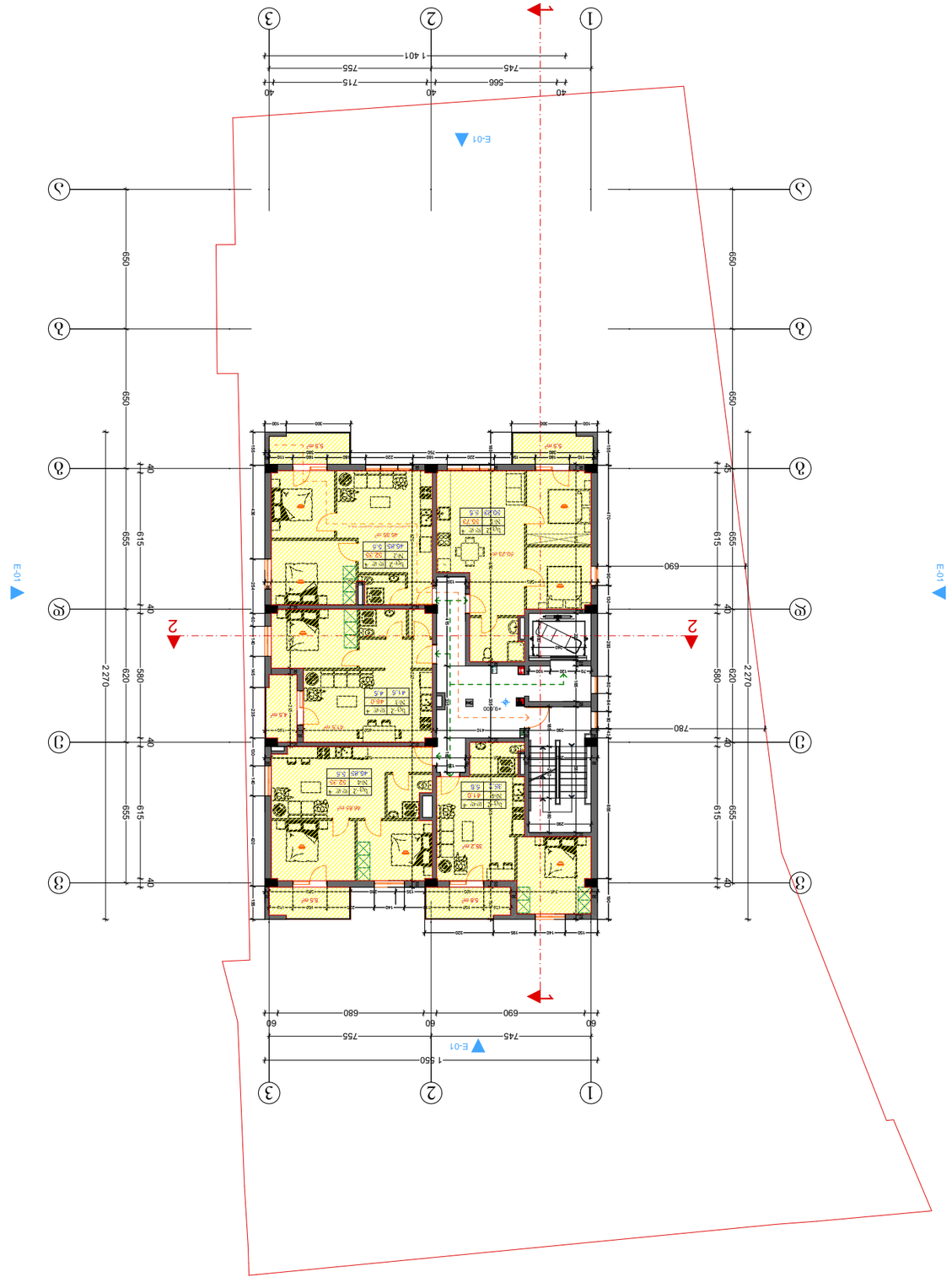

ფორმატი	A-3
Tbilisi 2020 w.	
ცვლილება #	

ადგილობრივი თვითმმართველობის ორგანოების არჩევნების ცენტრალური საარჩევნო კომისია

ცენტრალური საარჩევნო კომისიის №46 დადგენილების დანართი №1

ბ.პ. 01.12.07.007.034

შ.პ.ს. "NEW ARCH STUDIO"

ს/კ 412680380

მასშტაბი	1:100		
ნახაზის ავტორი			
პროექტის ავტორი			
პროექტის დასახელება			
ნახაზის დასახელება			
ნახაზის ნომერი			
ფორმატი			
ფურცლების რაოდენობა			
ფურცელი			

ბინა №7

ქ.თბილისი, ვაკის რაიონი, ზ.ფიფიის ქუჩა №46

ადგილობრივი თვითმმართველობის ორგანოების არჩევნების ცენტრალური საარჩევნო კომისიის დადგენილების დანართი №1

ადგილობრივი თვითმმართველობის არჩევნების ცენტრალური საარჩევნო კომისიის დადგენილების დანართი №1

ადგილობრივი თვითმმართველობის არჩევნების ცენტრალური საარჩევნო კომისიის დადგენილების დანართი №1

1. ნახაზის ზომები მოცემულია მილიმეტრებში
2. ნახაზზე გამოსახულია ადგილობრივი თვითმმართველობის არჩევნების ცენტრალური საარჩევნო კომისიის დადგენილების დანართი №1
3. ნახაზის ელემენტების ზომები და ფორმები შეიძლება განსხვავდებოდეს ადგილობრივი თვითმმართველობის არჩევნების ცენტრალური საარჩევნო კომისიის დადგენილების დანართი №1

ადგილობრივი თვითმმართველობის არჩევნების ცენტრალური საარჩევნო კომისიის დადგენილების დანართი №1

ნახაზის ნომერი	0	1-0
ნახაზის დასახელება		
ფურცლების რაოდენობა	ფურცელი	

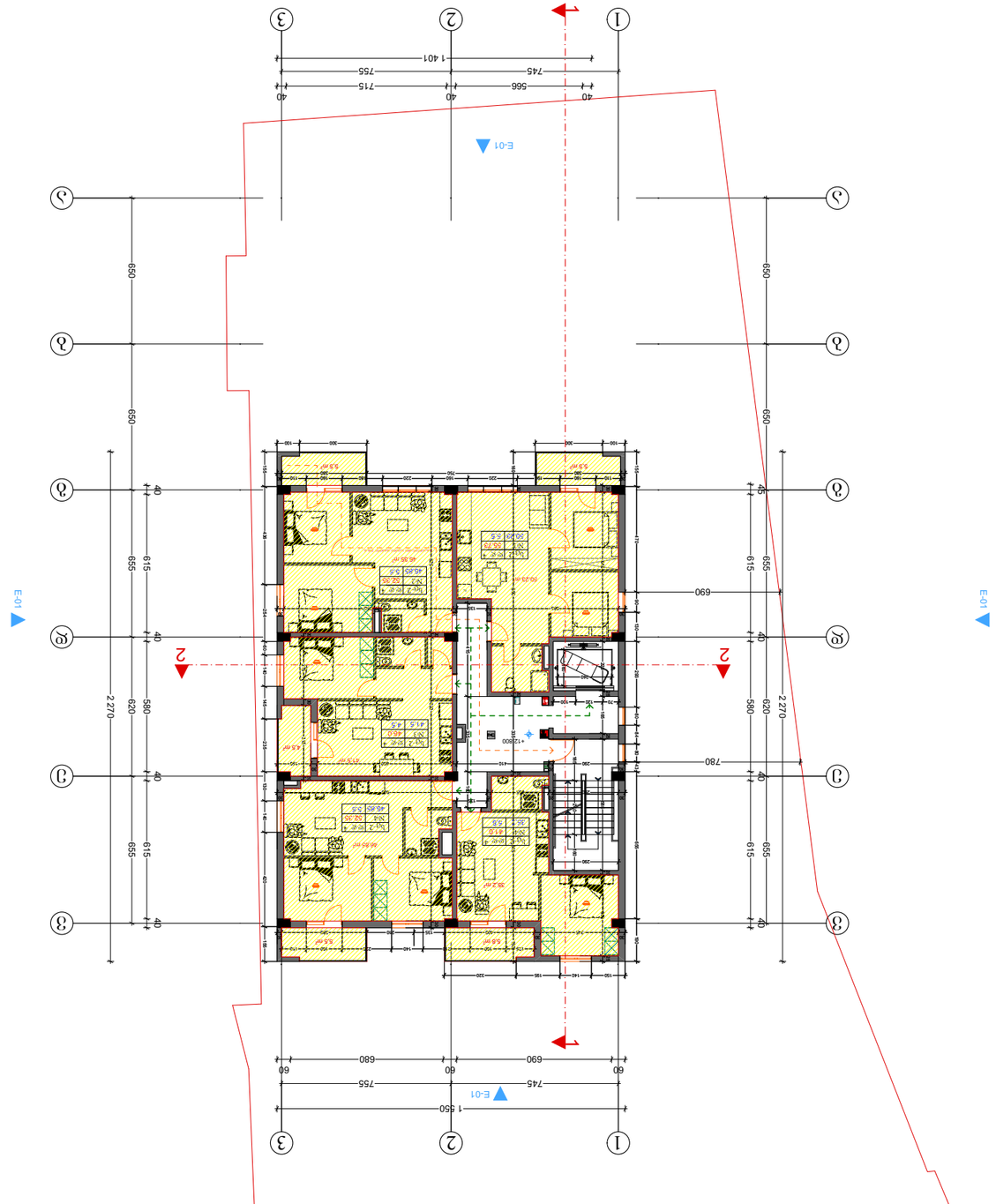
E-01
E-01
E-01
1
2
3
А
Б
В
Г
40
655
615
580
620
40
2 270
650
690
780
60
680
755
745
1 550
1 401
715
566
755
745
40

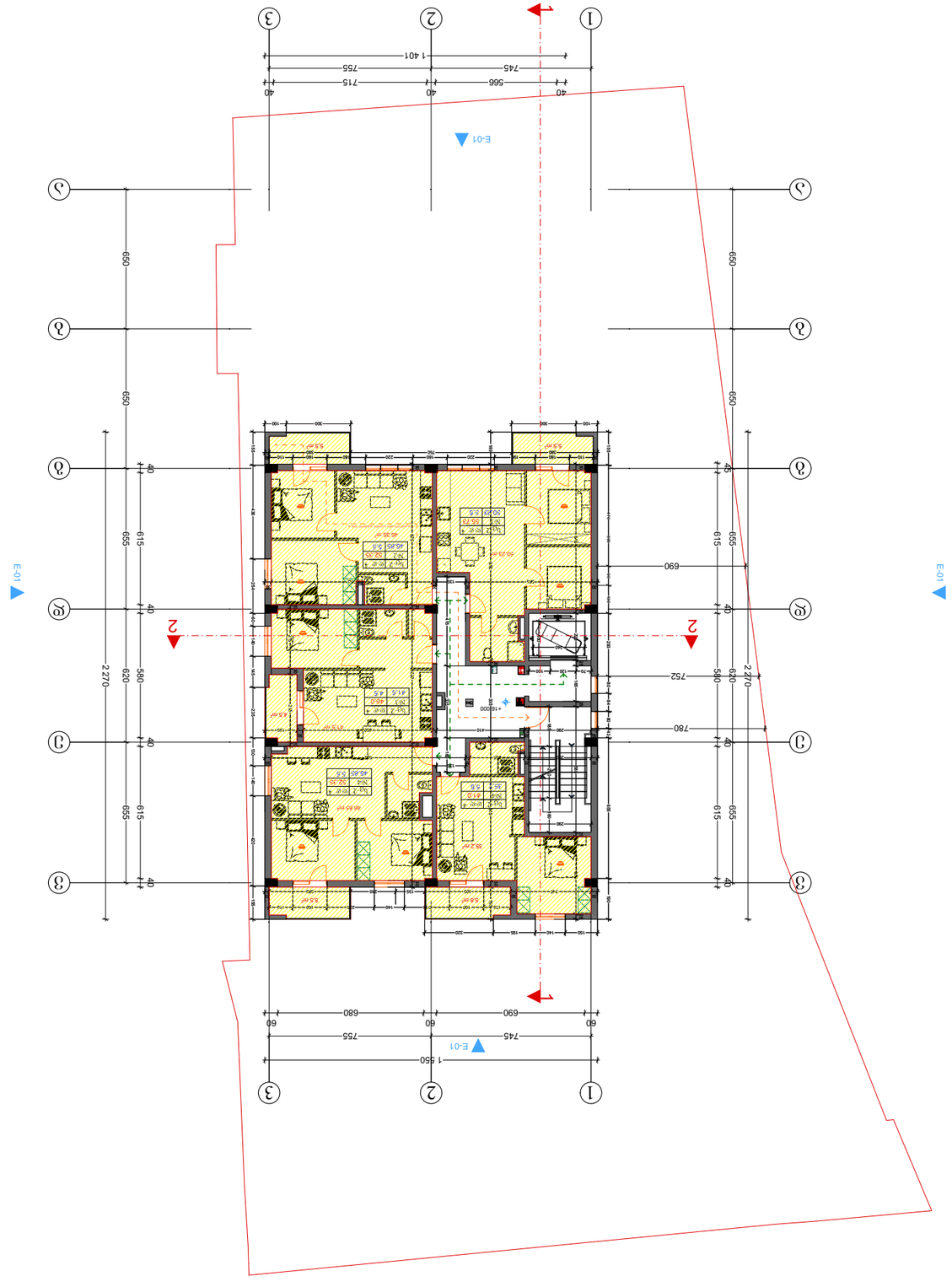

		ამოსაწერი ნაწილების ნუმერაცია და ფურცლების ჩამონათვალი
		ტექნიკური ნაწილის ნუმერაცია
		ტექნიკური ნაწილის ფურცლების ჩამონათვალი

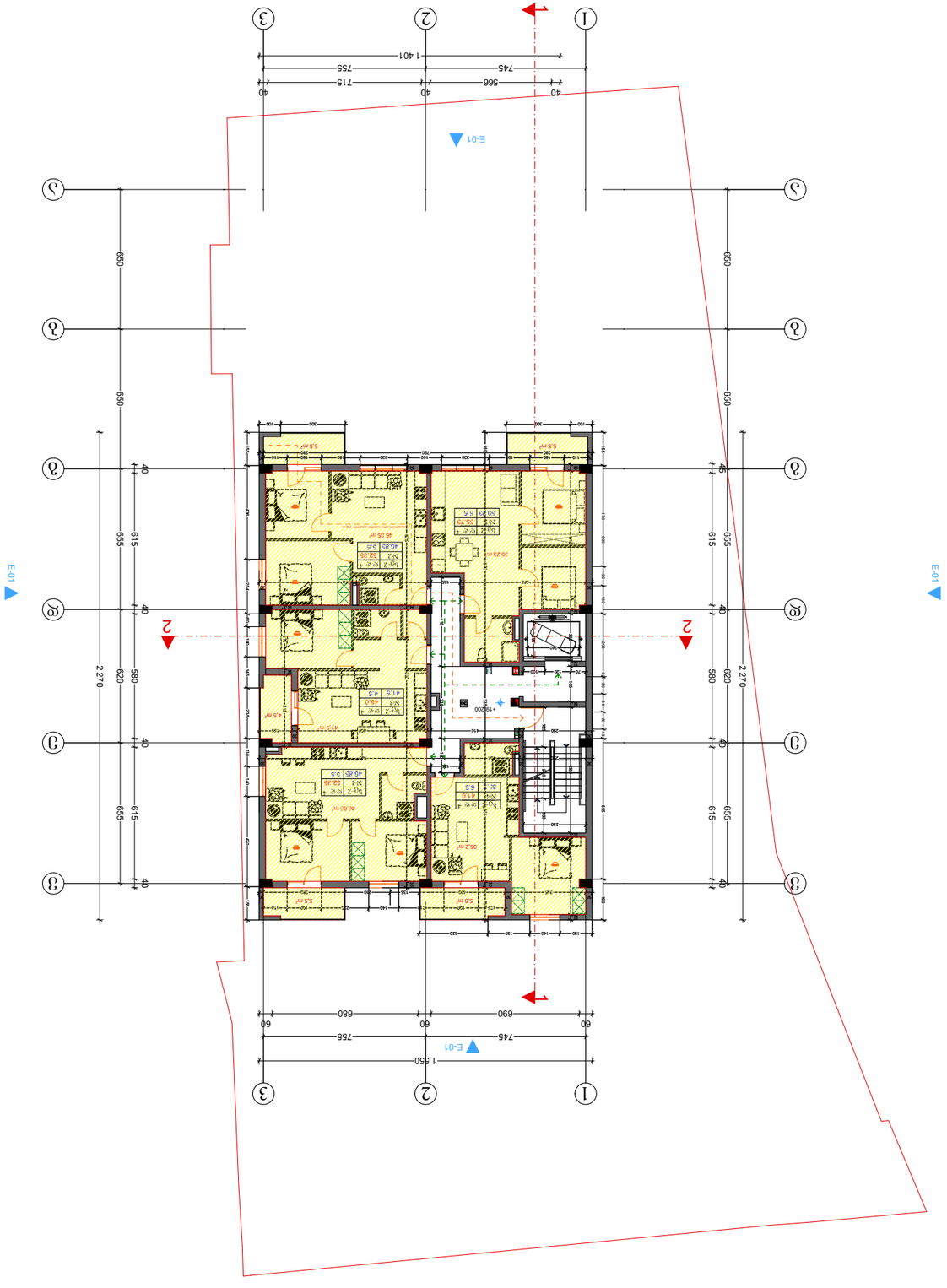

ფორმატი	A-3
Tbilisi 2020 w.	
დახვეწა #	

ავტომობილების პარკირების ნორმატიული მოცულობის გამოთვლა

ქ. თბილისი, ვაკის რაიონი, ბ. 01.12.07.007.034

შპს "NEW ARCH STUDIO"
ს/კ 412680380

მისამართი	ბ. 01.12.07.007.034	ნაკვეთის ფართობი	0.1500 ჰა
ფორმა		ნაკვეთის სიგრძე	0.0 მ
ნაკვეთის სიგანე		ნაკვეთის სიმაღლეთა სხვაობა	3.0 მ
ნაკვეთის ფართობი:	1:100		
			632.0
			+19.2

ნაგებობის დანიშნულება	ცხოველთა სასაკლაო
ნაგებობის კლასი	0
ნაგებობის ფართობი	0–2

ავტომობილების პარკირების ნორმატიული მოცულობა

ნაგებობის ფართობი	0 მ²	ავტომობილების პარკირების ნორმატიული მოცულობა	0 ერთეული
ნაგებობის ფართობი	0 მ²	ავტომობილების პარკირების ნორმატიული მოცულობა	0 ერთეული

1. ნაგებობის ექსპლუატაციის პროცესში წარმოქმნილი ნარჩენების მართვა უნდა განხორციელდეს ნარჩენების მართვის კოდექსის მოთხოვნების შესაბამისად;
2. ნაგებობის ტერიტორიაზე ატმოსფერული ნალექების ჩაშვება ბუნებრივ ან ხელოვნურ ნაკადულში ან ტბაში დაუშვებელია;
3. ნაგებობის ექსპლუატაციის პროცესში ატმოსფეროში მავნე ნივთიერებების ემისიის ნორმების დაცვა უზრუნველყოფილი უნდა იქნეს ტექნოლოგიური პროცესის ორგანიზაციით.

ავტომობილების პარკირების ნორმატიული მოცულობა

ავტომობილების პარკირების ადგილების რაოდენობა და მათი განთავსების სქემა

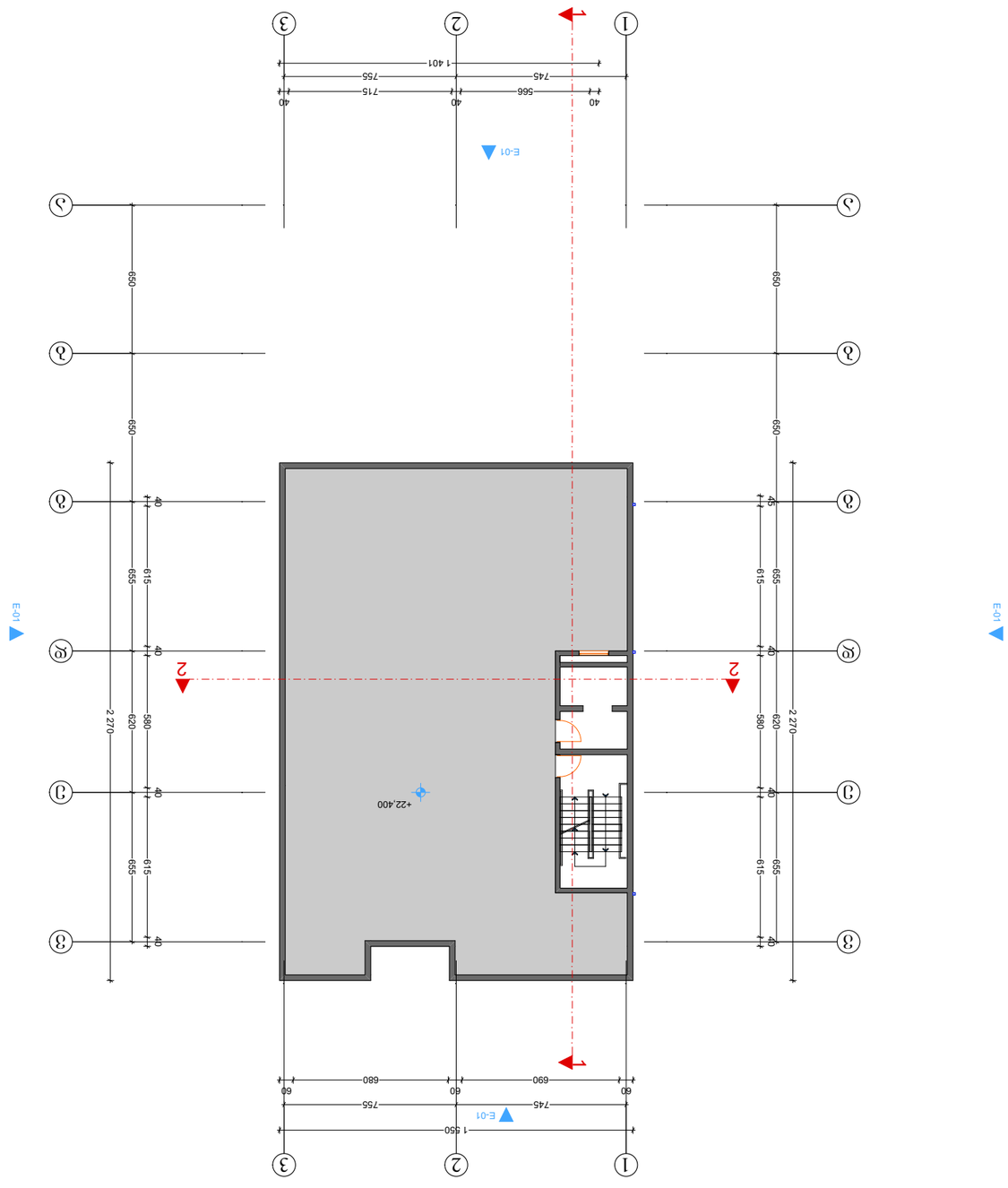

		ამოსაწერი ფურცლების ნუმერაცია
		ფურცლების საერთო რაოდენობა
		ფურცლის ნომერი
		ფურცლის ზომა
		ფურცლის ფორმატი
		ფურცლის დასახელება