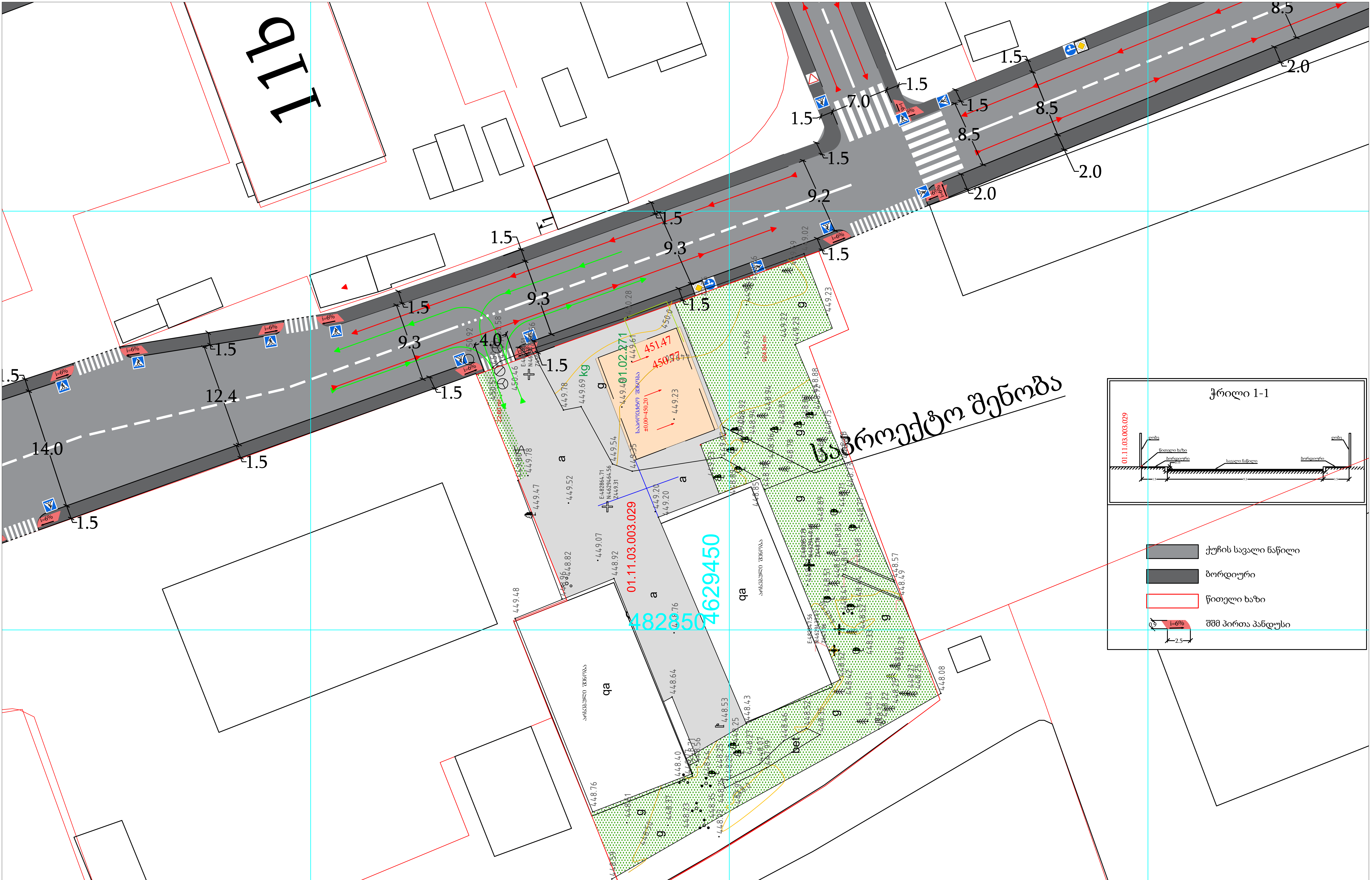

საგზაო ნაკადის მიმართულება	ტერიტორიაზე შესვლა-გამოსვლა
საგზაო ნიშანი 2.1 -2ც.	საგზაო ნიშანი 4.1.4 -1ც
საგზაო ნიშანი 2.3 -1ც	საგზაო ნიშანი 4.1.5 -1ც
საგზაო ნიშანი 5.19.1 -9ც	საგზაო ნიშანი 5.19.2 -4ც

ქ. თბილისი, გაგრის ქუჩა N2 (ს/კ: 01.11.03.003.029),
საგზაო მოძრაობის ორგანიზების მუდმივი სქემა

მასშტაბი	გვერდი
1:500	

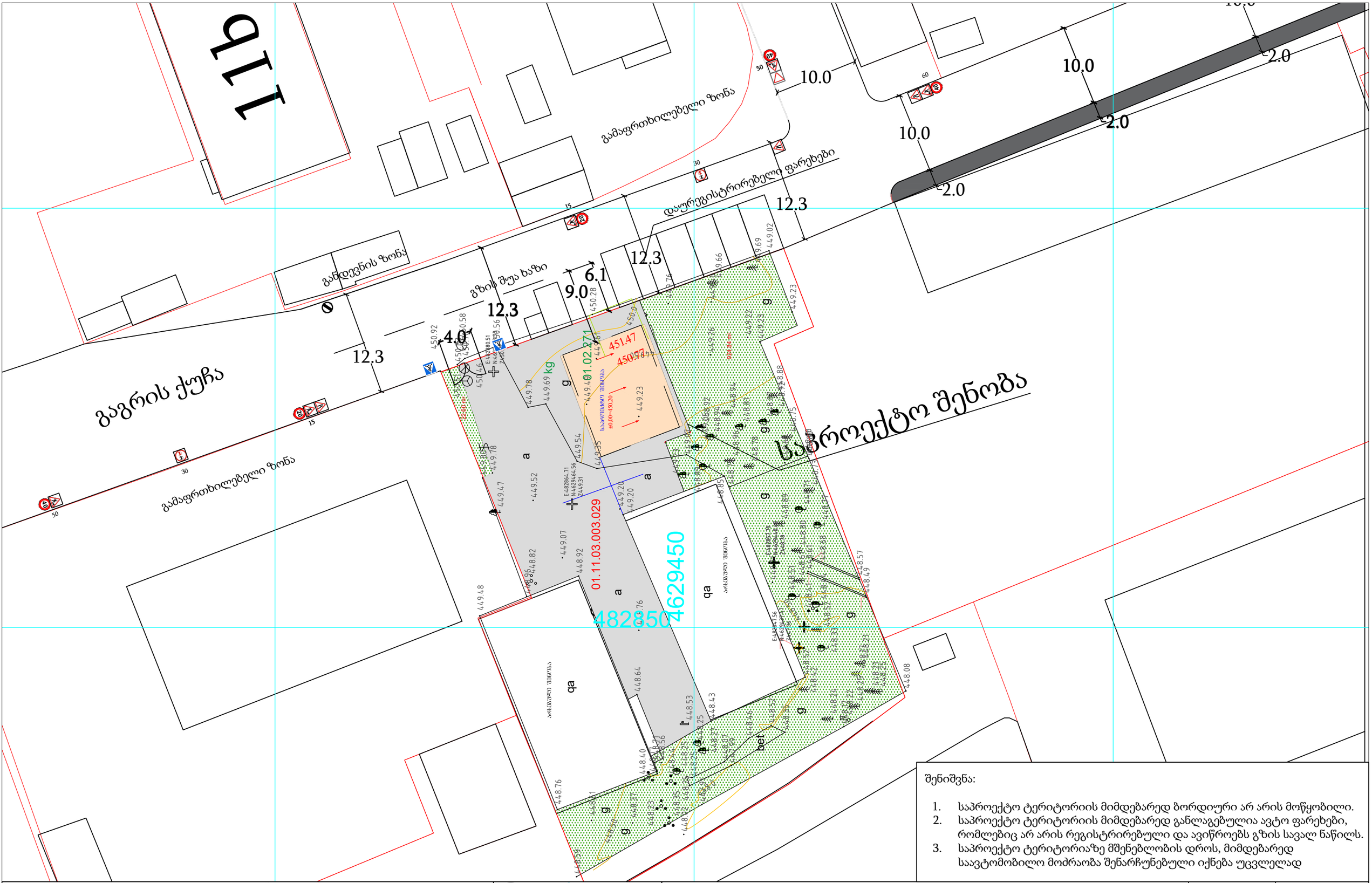

შენიშვნა:

1. საპროექტო ტერიტორიის მიმდებარედ ბორდიური არ არის მოწყობილი.
2. საპროექტო ტერიტორიის მიმდებარედ განლაგებულია ავტო ფარეხები, რომლებიც არ არის რეგისტრირებული და ავიწროებს გზის სავალ ნაწილს.
3. საპროექტო ტერიტორიაზე მშენებლობის დროს, მიმდებარედ საავტომობილო მოძრაობა შენარჩუნებული იქნება უცვლელად

საგზაო ნიშანი 1.26 -5ც
საგზაო ნიშანი 1.21.2 -3ც
საგზაო ნიშანი 1.21.1 -1ც
საგზაო ნიშანი 3.20 -2ც
საგზაო ნიშანი 3.24 -3ც
საგზაო ნიშანი 3.24 -2ც
საგზაო ნიშანი 3.31 -2ც
საგზაო ნიშანი 5.19.1 -1ც
საგზაო ნიშანი 5.19.2 -1ც

inno SYSTEMS ინოსისტემსი

ქ. თბილისი, გაგრის ქუჩა N2 (ს/კ: 01.11.03.003.029),
საგზაო მოძრაობის ორგანიზების დროებითი სქემა

მასშტაბი 1:500

გვერდი

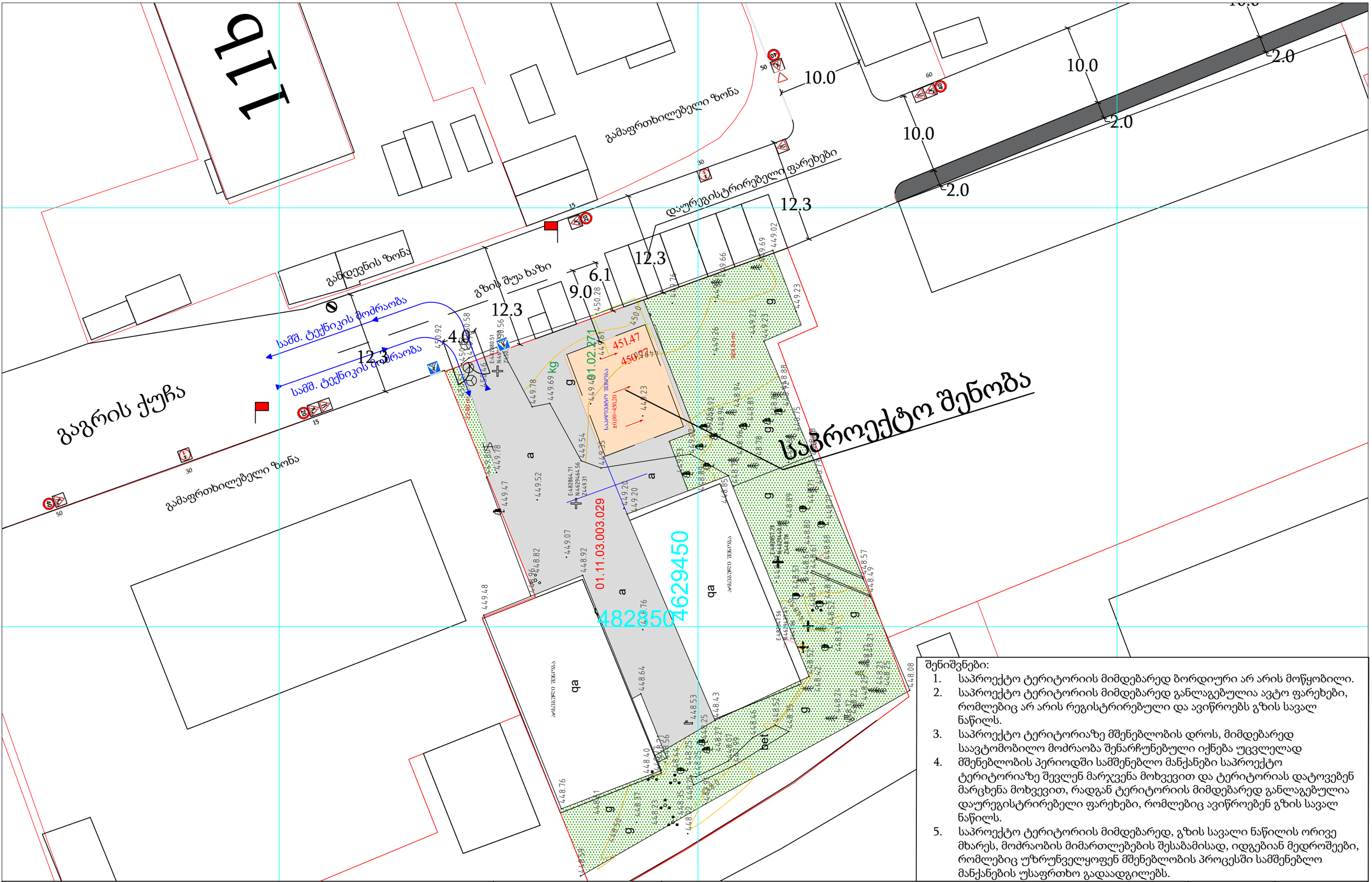

შენიშვნები:

1. საპროექტო ტერიტორიის მიმდებარედ ბორდიური არ არის მოწყობილი.
2. საპროექტო ტერიტორიის მიმდებარედ განლაგებულია ავტო ფარეხები, რომლებიც არ არის რეგისტრირებული და ავიწროებს გზის სავალ ნაწილს.
3. საპროექტო ტერიტორიაზე მშენებლობის დროს, მიმდებარედ საავტომობილო მოძრაობა შენარჩუნებული იქნება უცვლელად
4. მშენებლობის პერიოდში სამშენებლო მანქანები საპროექტო ტერიტორიაზე შევლენ მარჯვენა მოხვევით და ტერიტორიას დატოვებენ მარცხენა მოხვევით, რადგან ტერიტორიის მიმდებარედ განლაგებულია დაურეგისტრირებელი ფარეხები, რომლებიც ავიწროებენ გზის სავალ ნაწილს.
5. საპროექტო ტერიტორიის მიმდებარედ, გზის სავალი ნაწილის ორივე მხარეს, მოძრაობის მიმართლებების შესაბამისად, იდგებიან მედროშეები, რომლებიც უზრუნველყოფენ მშენებლობის პროცესში სამშენებლო მანქანების უსაფრთხო გადაადგილებს.

საგზაო ნიშანი 1.26 -5ც
საგზაო ნიშანი 1.21.2 -3ც
საგზაო ნიშანი 1.21.1 -1ც
საგზაო ნიშანი 3.20 -2ც
საგზაო ნიშანი 3.24 -3ც
საგზაო ნიშანი 3.24 -2ც
საგზაო ნიშანი 3.31 -2ც
საგზაო ნიშანი 5.19.1 -1ც
საგზაო ნიშანი 5.19.2 -1ც
დროშა -2ც
სამშენებლო მანქანების მოძრაობის მიმართულება

inno SYSTEMS ინოსისტემსი

ქ. თბილისი, გაგრის ქუჩა N2 (ს/კ: 01.11.03.003.029),
საგზაო მოძრაობის ორგანიზების დროებით სქემაზე
ამშენებლო მანქანების მოძრაობა

მასშტაბი 1:500

გვერდი