შპს „გრინლაინი“ LTD "Greenline"
თბილისი/Tbilisi +995 577 99 55 66 ს/კ 404 541 867 konstantine_k@yahoo.com

ხე-მცენარეების აღრიცხვის უწყისი

უწყისის შედგენის თარიღი: 17.04.2021 წ.

მისამართი: ქ. თბილისი, გლდანის რაიონი, უბანი ავჭალა, ულიანოვის ქუჩა N29.

საკადასტრო კოდი: N 01.11.03.008.210.

ფართობი: 4814,0 კვ.მ.

დამკვეთი: შპს "თი თი სი".

ID ნომერი: 205200815.

აღრიცხვის მეთოდი: ძირობრივი.

N	სახეობა	დიამეტრი 10 სმ-ზე	დახასიათება	შენიშვნა
1	2	3	4	5
1	კვიპაროსო პირამიდალური	40,0	საღი	ორკაპი
2	კვიპაროსო პირამიდალური	35,0	საღი	ორკაპი
3	ფიჭვი ელდარის	34,0	საღი	
4	ვერხვი	75,0	საღი	
5	აუკუბა	13,0	საღი	ბუჩქი

- **სულ ტერიტორიაზე აღირიცხა:**
- 5 ერთეული მწვანე ნარგავი, მათ შორის: კვიპაროსო პირამიდალური - 2 ერთეული, ელდარის ფიჭვი - 1 ერთეული, ვერხვი - 1 ერთეული, აუკუბა - 1 ერთეული.

შემსრულებელი: /ს. ფიცხელაური/



მეტყევე – ინჟინერი

/ექსპერტი/

<u>მწვანე ნარგავების ფოტომასალა</u>


1




2




3




4


COMBITEC
COMBITEC
COMBITEC


5



N	<u>დედროლოგიური პროექტის დაფა</u>
1	• **მესაკუთრე: შპს "თი თი სი", ID ნომერი:205200815;**
2	• საპროექტო ტერიტორია:
3	მისამართი: ქ. თბილისი, ულიანოვის ქუჩა N29, ქ. თბილისი, ქუჩა ლიბანი, N 6; ქ. თბილისი, ქუჩა ლიბანი, N 6ა;
4	მიწის ნაკვეთი, საკადასტრო კოდი N 01.11.03.008.210;
5	ნებართვის გამცემი ორგანო: თბილისის მერიის გარემოს დაცვის საქალაქო სამსახური
6	კ3 = 0,3 კ3 საანგარიშო ფართობი 4814,0 მ^2;
7	დენდროლოგიური პროექტის შეთანხმების თარიღი: სამშენებლო პროექტის დაწყება;
8	დენდროლოგიური პროექტის დასრულების თარიღი: სამშენებლო პროექტის დასრულებასთან ერთად;
9	ტერიტორიაზე არსებული მწვანე ნარგავები: 5 ძირი – N 1 კვიპაროსო პირამიდალური, N 2 კვიპაროსო პირამიდალური, N 3 ფიჭვი ელდარის, N 4 ვერხვი, N 5 აუკუბა;
10	დასარგავი ხის სახეობა: სულ 40 ძირი ხე:
	• ნეკერჩხალი მინდვრის – 4 ძირი,
	• ცაცხვი ამერიკული – 19 ძირი,
	• ტუია (საბორდიულე) – 17 ძირი,
11	გადარგული ხეების მოვლაზე პასუხისმგებელი პირ(ებ)ი: მიწის მესაკუთრე;
12	საპროექტო ხეების მოვლის ხანგრძლივობა: 3 წელი;

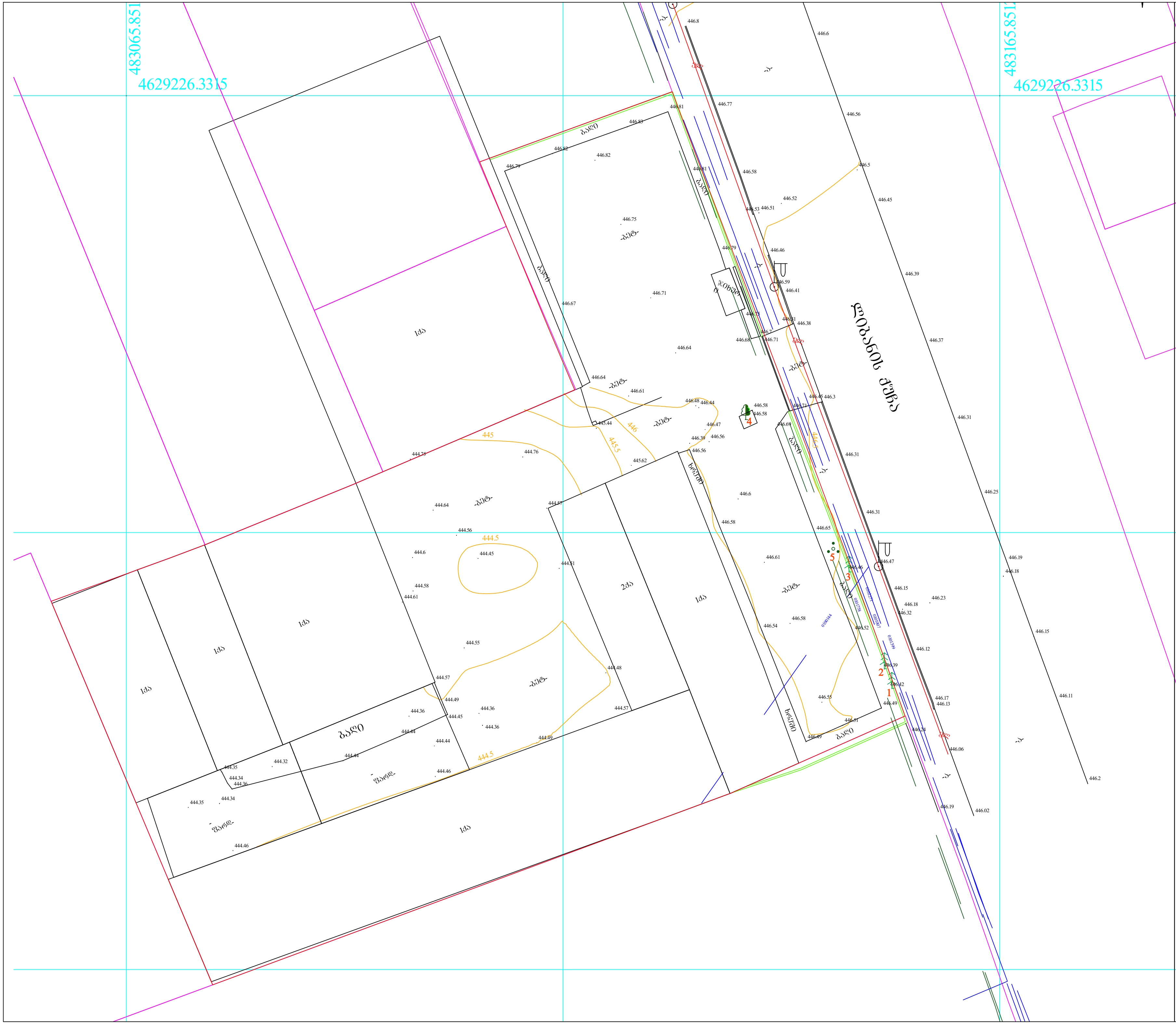

ტოპო გეგმა არსებული მწვანე ნარგავებით

მისამართი: ქ. თბილისი, ულიანოვის ქუჩა №29
ქ. თბილისი, ქუჩა ლიბანი №6
ქ. თბილისი, ქუჩა ლიბანი №6ა

ნაკვეთის დანიშნულება: არასასოფლო სამეურნეო
საკ.კოდი: 01.11.03.008.210 - 4814კვ.მ
მესაკუთრე: შპს"თი თი სი"

მწვანე ნარგავების სახეობრივი მდგომარეობისა და ხარისხობრივი შეფასების შესახებ იხილეთ მეტყევე ექსპერტის სოლომონ ფიცხელაურის დასკვნა 19.12.09.2020 წელი.

პირობითი ნიშნები:

- ჯანსაღი
- ჯანსაღი
- ხმელი
- ხმელი
- საკადასტრო საზღვარი
- WGS-1984- ის კოორდინატთა სისტემის UTM პროექცია

- ნაძვი
- ფოთლოვანი ხე
- განათება
- ჭა
- ღობე
- ბუჩქი
- რკინის ბოძი
- სანიაღვრე
- წყლის მილი
- კავშირგაბმულობა
- კანალიზაცია
- დ.ძ. კაბელი
- მ/ქ კომუნიკაცია დატანილია არქივის მასალების საფუძველზე

შემსრულებელი: ს. ფიცხელაური /მეტყევე ექსპერტი/	
ხელმოწერა:	
თარიღი:	20.05.2021წ.

შპს „გრინლაინი“LTD "Greenline"
თბილისი/Tbilisi, +995 577 99 55 66
ს/კ 404 541 867
konstantine_k@yahoo.com

შენიშვნა: ტერიტორიაზე არსებული ხე- ნარგავები არ საჭიროებს მოჭრასა და გადარგვას

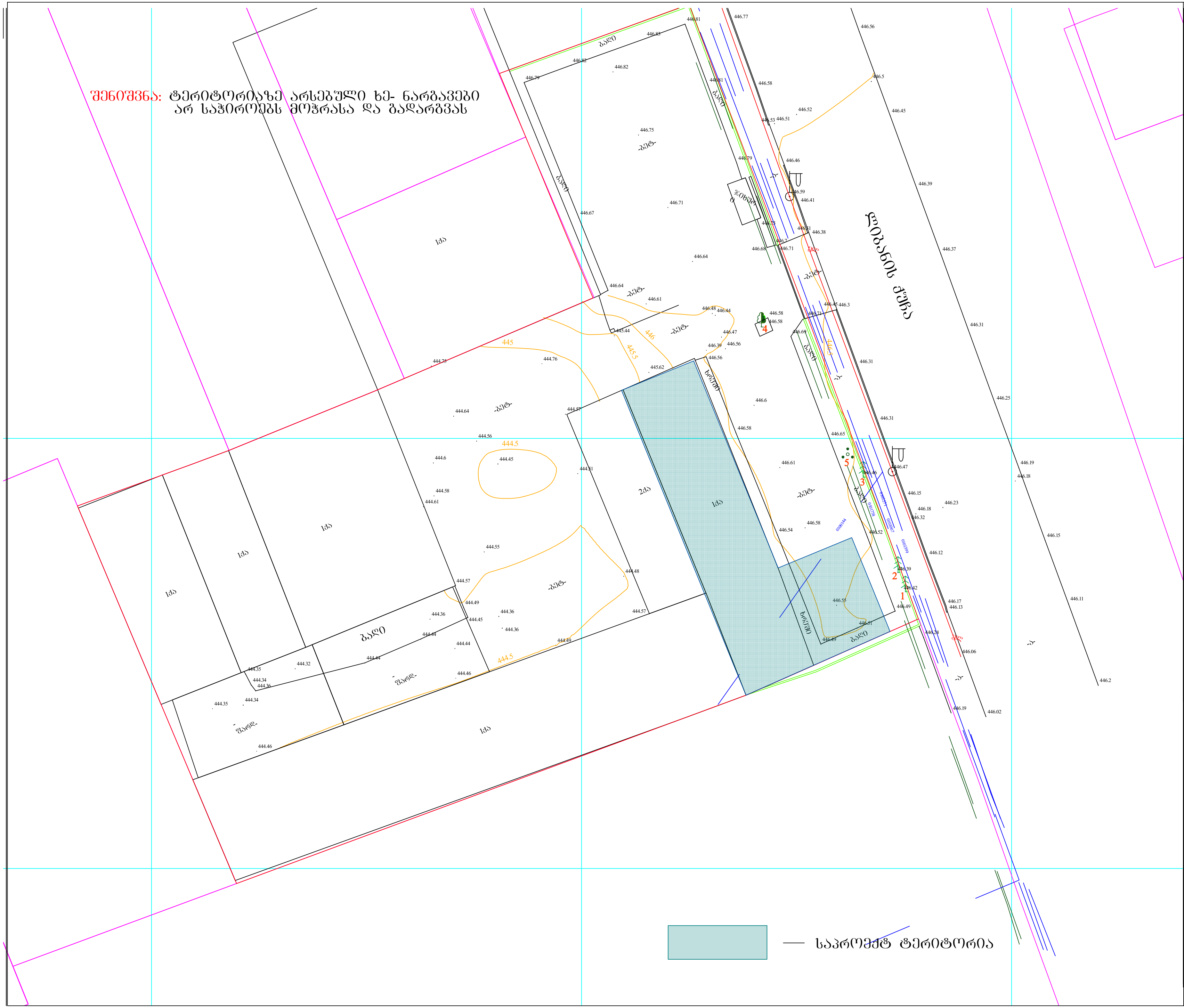

ტოპო გეგმა მოსაჭრელი და გადასარგავი მწვანე ნარგავებით

მისამართი: ქ. თბილისი, ულიანოვის ქუჩა №29
ქ. თბილისი, ქუჩა ლიბანი №6
ქ. თბილისი, ქუჩა ლიბანი №6ა

ნაკვეთის დანიშნულება: არასასოფლო სამეურნეო
საკ.კოდი: 01.11.03.008.210 - 4814კვ.მ
მესაკუთრე: შპს"თი თი სი"

მწვანე ნარგავების სახეობრივი მდგომარეობისა და ხარისხობრივი შეფასების შესახებ იხილეთ მეტყევე ექსპერტის სოლომონ ფიცხელაურის დასკვნა 19.12.09.2020 წელი.

პირობითი ნიშნები:

- ჯანსაღი
- ჯანსაღი
- ხმელი
- ხმელი
- საკადასტრო საზღვარი
- WGS-1984- ის კოორდინატთა სისტემის UTM პროექცია

- ნაძვი
- ფოთლოვანი ხე
- განათება
- ჭა
- ღობე
- ბუჩქი
- რკინის ბოძი
- სანიაღვრე
- წყლის მილი
- კავშირგაბმულობა
- კანალიზაცია
- დ.ძ. კაბელი
- მ/ძ კომუნიკაცია დატანილია არქივის მასალების საფუძველზე

შემსრულებელი: ს. ფიცხელაური /მეტყევე ექსპერტი/

ხელმოწერა:	
თარიღი:	20.05.2021წ.

შპს „გრინლაინი“LTD "Greenline"
თბილისი/Tbilisi, +995 577 99 55 66
ს/კ 404 541 867
konstantine_k@yahoo.com

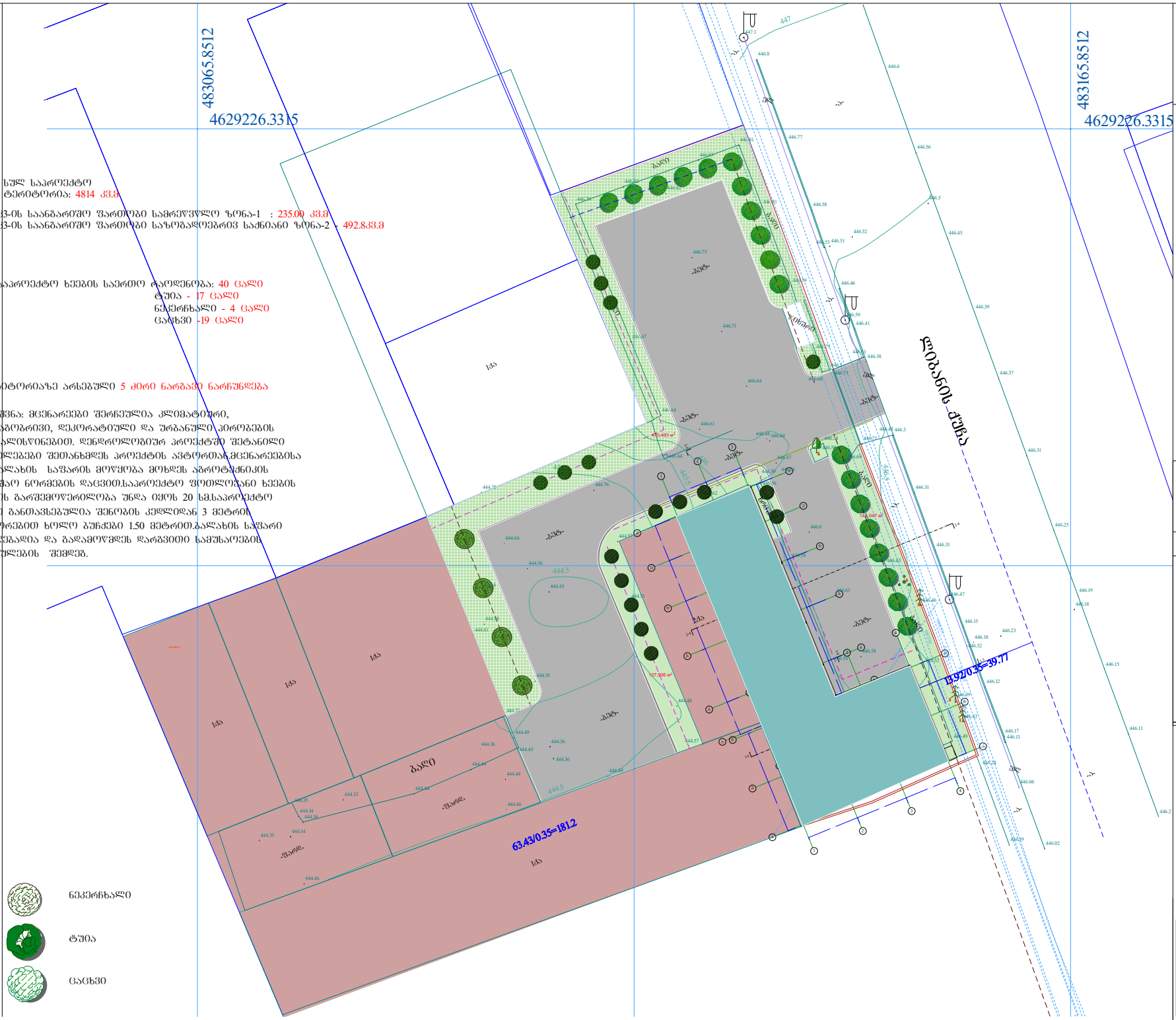

სულ საპროექტო
ტერიტორია: 4814 კვ.მ

კ3-ის საანგარიშო ფართობი სამრეწველო ზონა-1 : 235.00 კვ.მ
კ3-ის საანგარიშო ფართობი საზოგადოებრივ საქმიანი ზონა-2 - 492.8კვ.მ

საპროექტო ხეების საერთო რაოდენობა: 40 ცალი
ტუია - 17 ცალი
ნეკერჩხალი - 4 ცალი
ცაცხვი -19 ცალი

ტერიტორიაზე არსებული 5 ძირი ნარგავი ნარჩუნდება

შენიშვნა: მცენარეები შერჩეულია კლიმატური,
ნიადაგობრივი, დეკორატიული და შრგანული პირობების
გათვალისწინებით. დენდროლოგიურ პროექტში შეტანილი
ცვლილებები შეთანხმდეს პროექტის ავტორთან.მცენარეებისა
და გალახის საფარის მოწყობა მოხდეს აგროტექნიკის
სამუშაო ნორმების დაცვით.საპროექტო ფოთლოვანი ხეების
ღერძს გარშემოწერილობა უნდა იყოს 20 სმ.საპროექტო
ხეები განთავსებულია შენობის კედლიდან 3 მეტრის
მოშორებით ხოლო ბუჩქები 1.50 მეტრით.გალახის საფარი
ცვალებადია და გადამოწმდეს დარგვითი სამუშაოების
დასრულების შემდეგ.

ნეკერჩხალი
ტუია
ცაცხვი

ტოპო გეგმა საპროექტო მწვანე ნარგავებით

მისამართი:

ქ. თბილისი, ულიანოვის ქუჩა №29
ქ. თბილისი, ქუჩა ლიბანი №6
ქ. თბილისი, ქუჩა ლიბანი №6ა

საკ.კოდი: 01.11.03.008.210 - 4814კვ.მ
მესაკუთრე: "შპს"თი თი ესი"

პირობითი ნიშნები:

- ჯანსაღი
- ხმელი
- საპროექტო შენობიდან 3.0 მეტრით დაცილებული მანძილი
- საპროექტო შენობიდან 15 მეტრით დაშორებული მანძილი
- საპროექტო შენობა
- ბეტონის საფარი
- ბორდიური
- მწვანე საფარი
- საკადასტრო საზღვარი
- ბრძ-ს საზღვარი
- WGS-1984- is koordinatTa sistemis UTM proeqcia
- ნაძვი
- ფოთლოვანი ხე
- ბანაობა
- ბა
- ღობე
- ბუჩქი
- რკინის ბოძი
- სანაპირო
- წყლის მილი
- ასფალტბეტონის საფარი
- ასანლიაცია
- წკ კაბელი
- ძვ კომუნიკაცია ზტანიდან არსებობს მასალების საზღვრებზე

შემსრულებელი: ს. ფიცხელაური
/მეტყევე ეხსპერტი/

ხელმოწერა:

თარიღი: 20.05.2021წ.

შპს „გრინლაინი“LTD "Greenline"
თბილისი/Tbilisi, +995 577 99 55 66
ს/ვ 404 541 867
konstantine_k@yahoo.com