ტოპოგეგმა

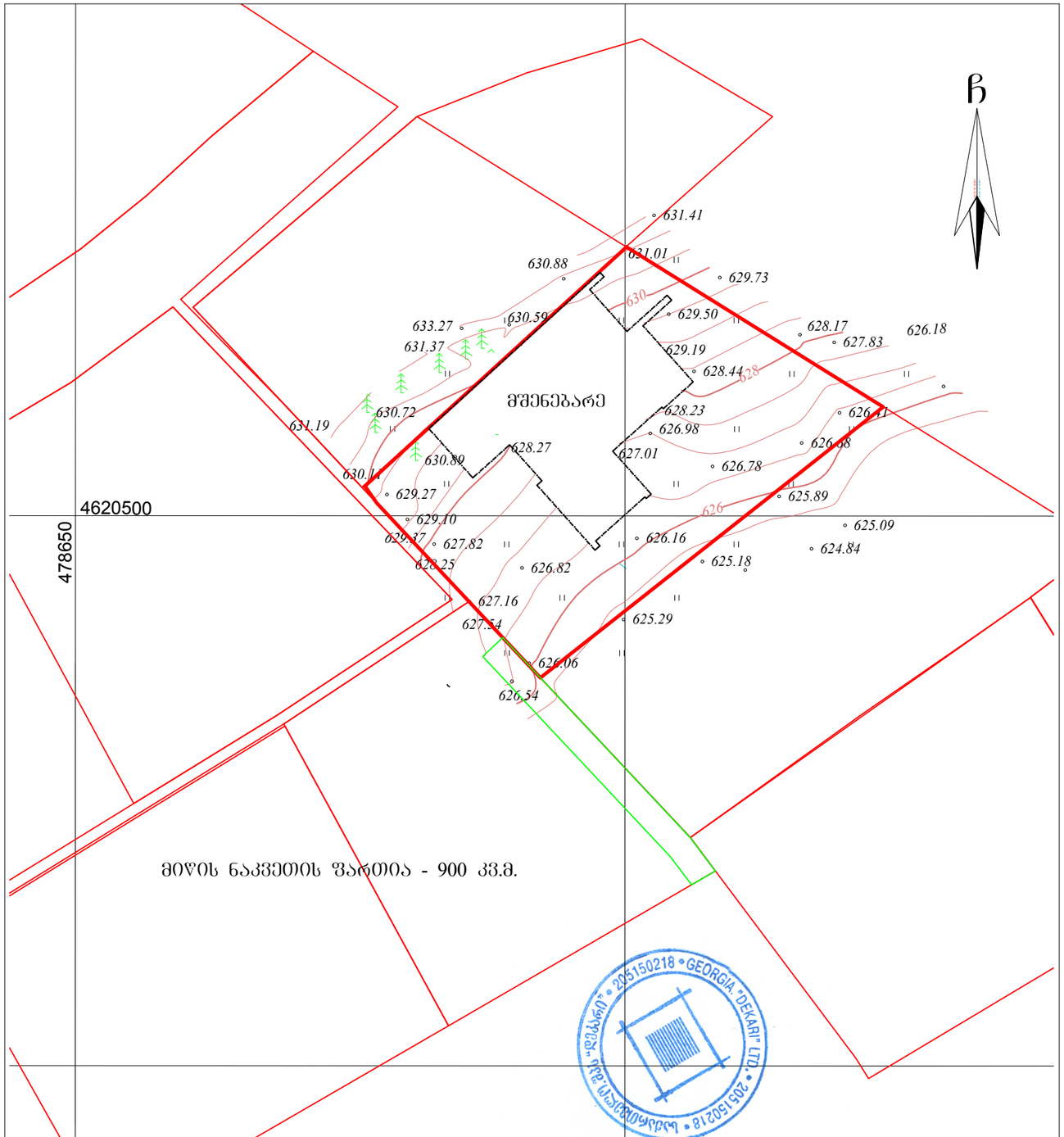

მისამართი: ქ.თბილისი,ლისის ტბის მიმდებარედ,ნაკვეთი 14|053 (01.14.16.014.054)

	არასაცხოვრებელი შენობა
	საცხოვრებელი შენობა
	შენებადი ნაგებობა
	ფარდული
	ბორდიური
	ღობე
	კედელი
	რკინიგზა
	მაღალი ძაბვის ელექტრო გადამცემი ხაზი
	ხეები
	სამეთვალყურეო ჭები
რეზერვუარი	რეზერვუარი
	სატრანსფორმატორო ჯიხური
	რელიეფი
000 100	UTM (საერთაშორისო) სისტემის კოორდინატები

შპს "დეკარი"		
დირექტორი		ლ.ჩხაიძე
შეასრულა		თ. მამულაშვილი
მასშტაბი 1:500	გაიცა:	26.03.2021

ორთოფოტო

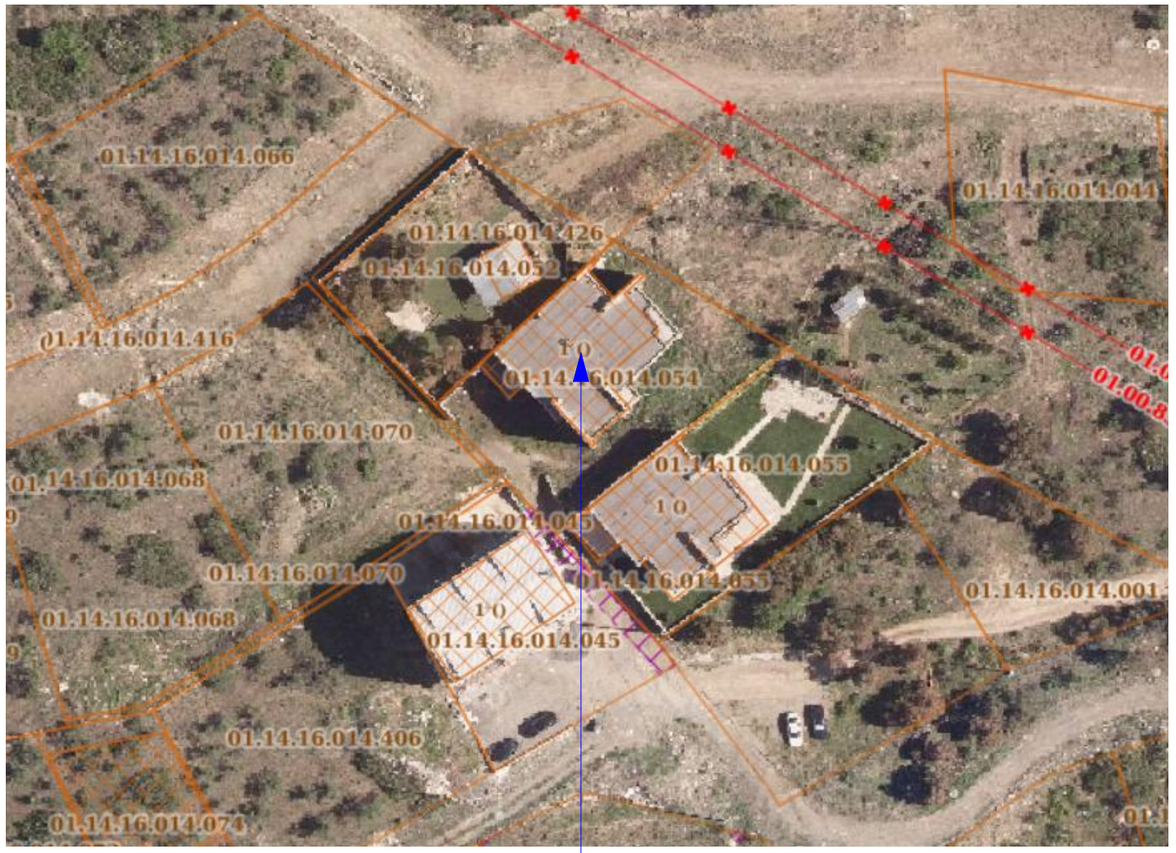



გენგეგმა

1:500

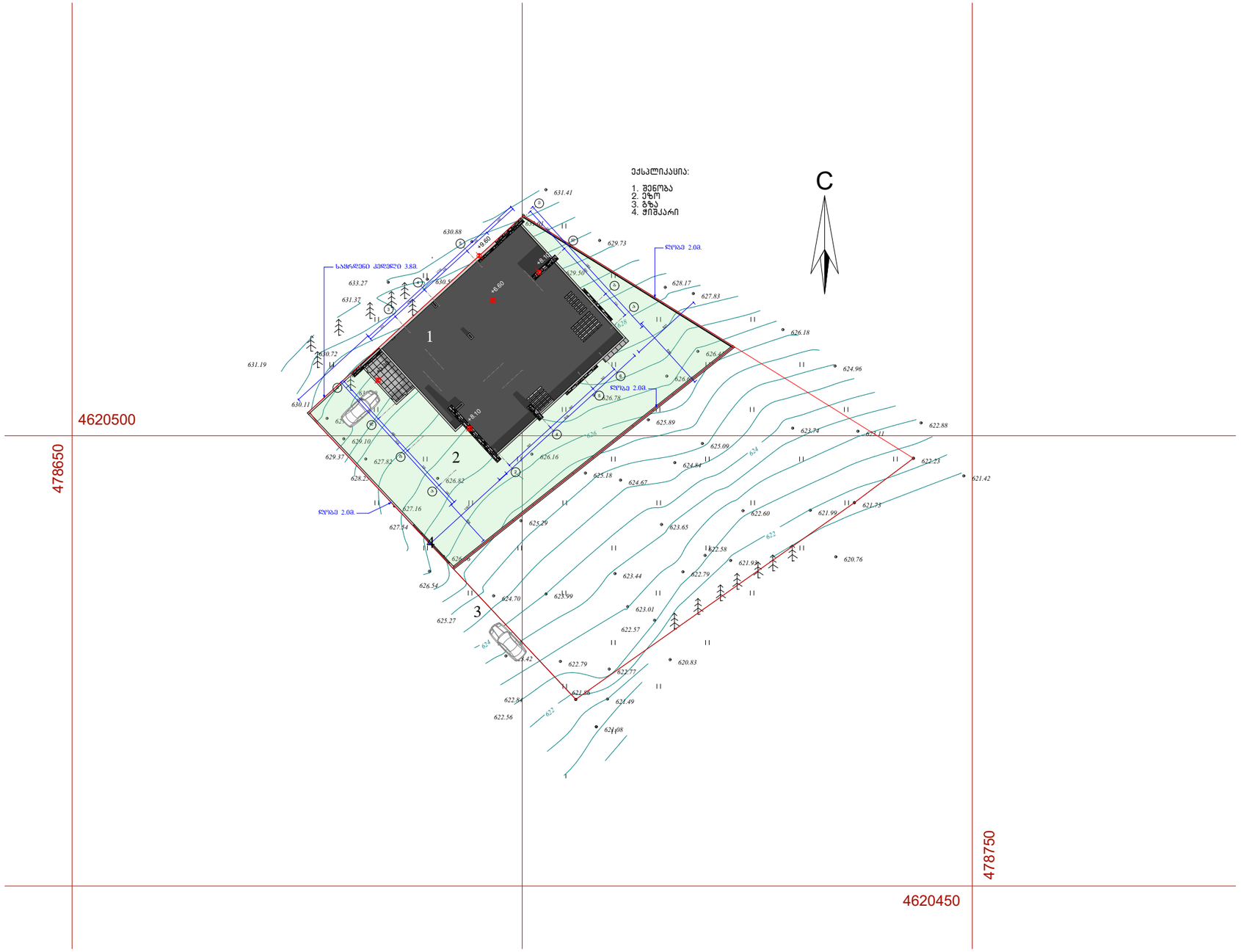

chkhaidze.levan@yahoo.com
Tel: +995 551588785

ინდივიდუალური საცხოვრებელი სახლის რეკონსტრუქციის პროექტი

ქ. თბილისში, ლისის ტბის მიმდებარედ ს/კ 01.14.16.014.054

არქიტექტურული ნაწილი

გენგეგმა 1:500

დირექ.	ლ. ჩხაიძე	
მთ.არქ.	ლ. ჩხაიძე	
მთ.კონს.		

დამკვეთი	შპს "გეოკურიერი"
დაკვეთა №	210421/02
ფურცელი	A.04
ფურცლები	4

გენგეგმა

1:200

ექსპლიკაცია:

1. შენობა
2. ეზო
3. გზა
4. ჭიშკარი

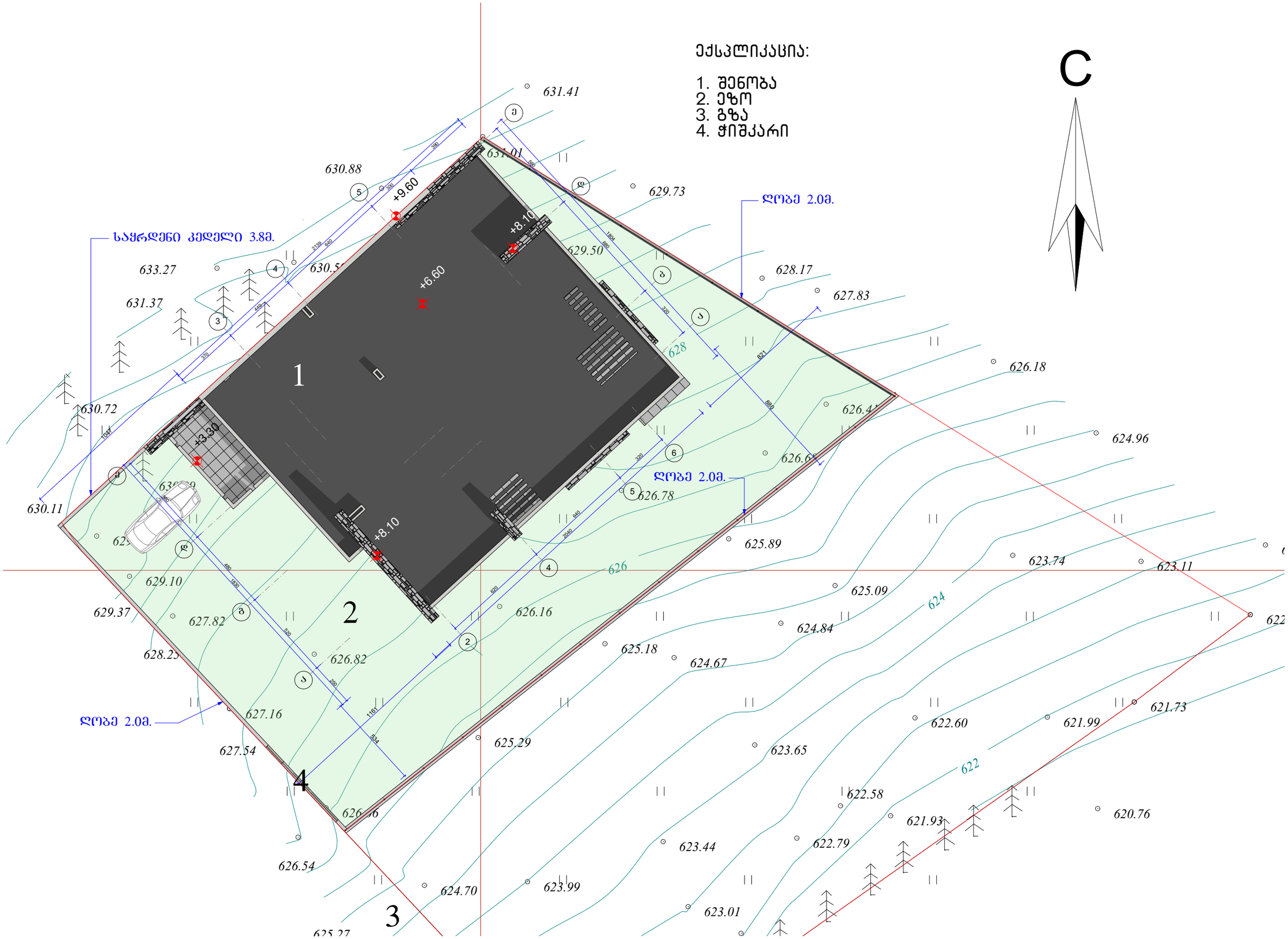

RIFF
სტუდია
chkhaidze.levan@yahoo.com
Tel: +995 551588785

ინდივიდუალური საცხოვრებელი სახლის რეკონსტრუქციის პროექტი

ქ. თბილისში, ლისის ტბის მიმდებარედ ს/კ 01.14.16.014.054

არქიტექტურული ნაწილი

გენგეგმა 1:200

დირექ.	ლ. ჩხაიძე	
მთ.არქ.	ლ. ჩხაიძე	
მთ.კონს.		
დამკვეთი	შპს "გეოკურიერი"	
დაკვეთა №	210421/02	
ფურცელი	A.05	
ფურცლები	5	