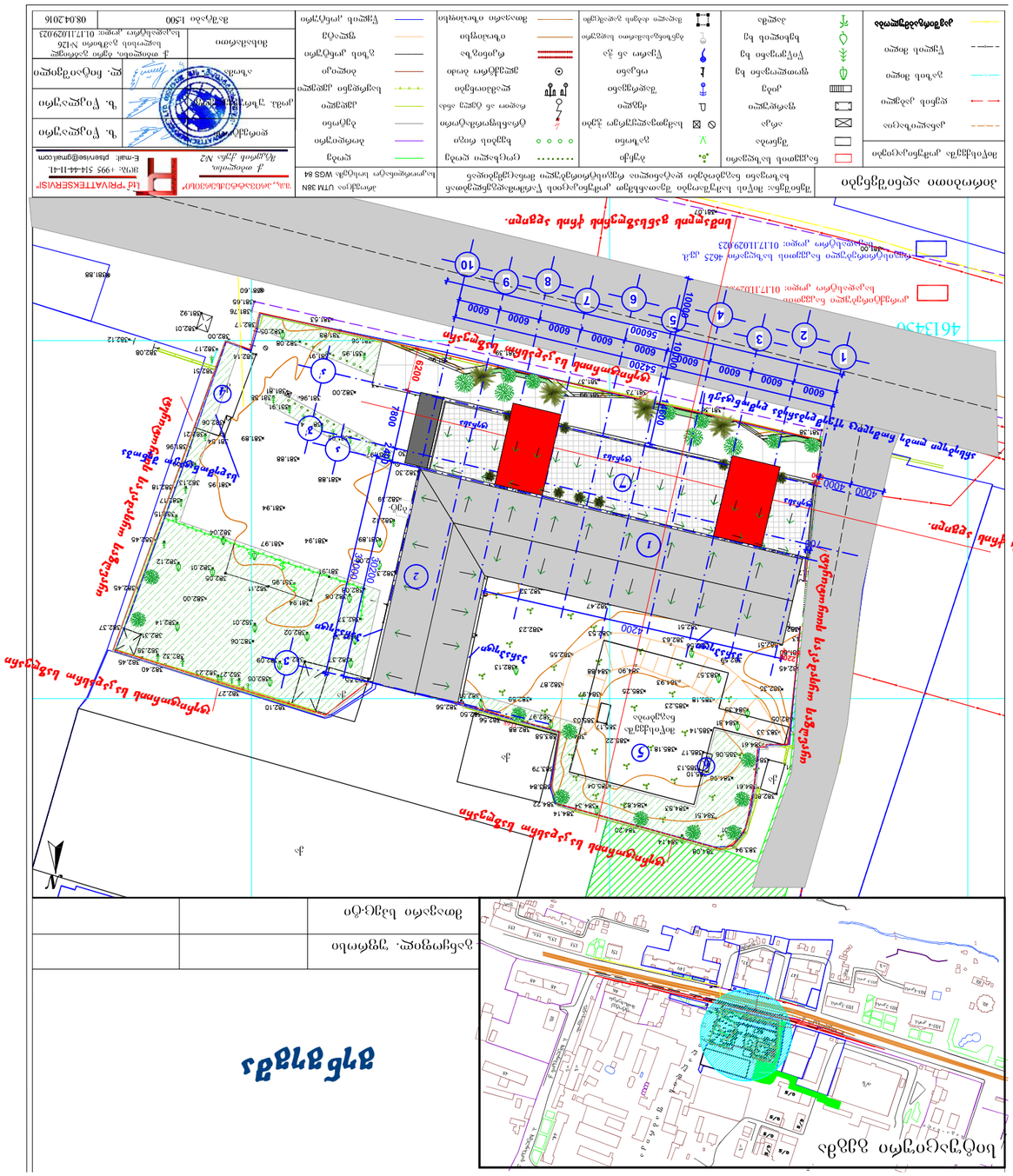
ნაკვეთის საზღვარი
ნაკვეთის საზღვარი
ნაკვეთის საზღვარი

H=L / Y H= 24.6/ 0.35 H_{MAX}=70.2 m

სიმაღლის განსაძღვრის სქემა.

მასშტაბი 1:100

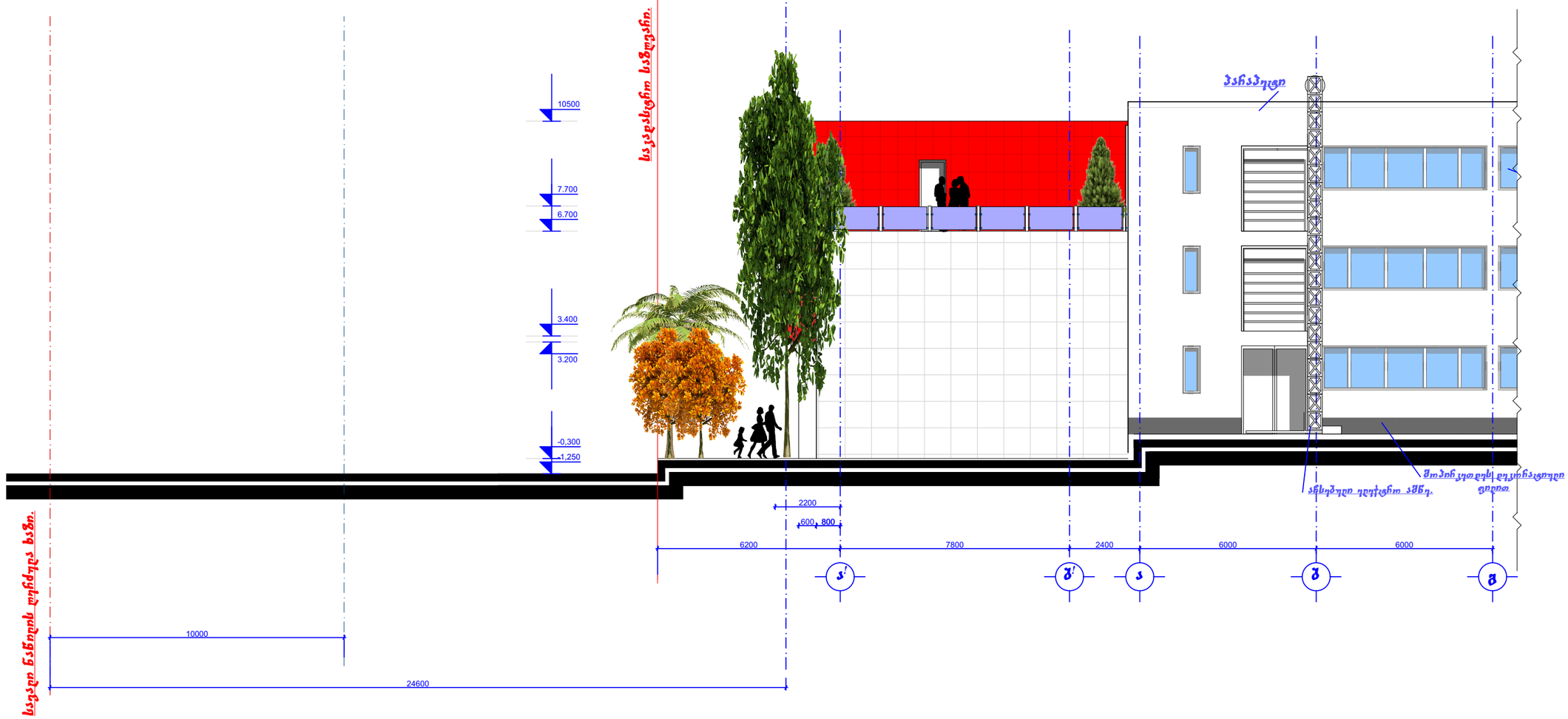

შპს. „ “			ქ. ბათუმი, ცენტრალური ნაწილი, ქვარტალი №126.		
დამუშავებული	შეკვეთისმიერ				
შემოწმებული	შპს-ის		ანსიშული ფასადის ფრაგმენტის ქვაბი.		
ხელმძღვანელი	შპს-ის		სიმაღლის განსაძღვრის სქემა.	ლ/ფ	ფ.	ნომ.

სიმაღლის განსაძღვრის სქემა.

მასშტაბი 1:100

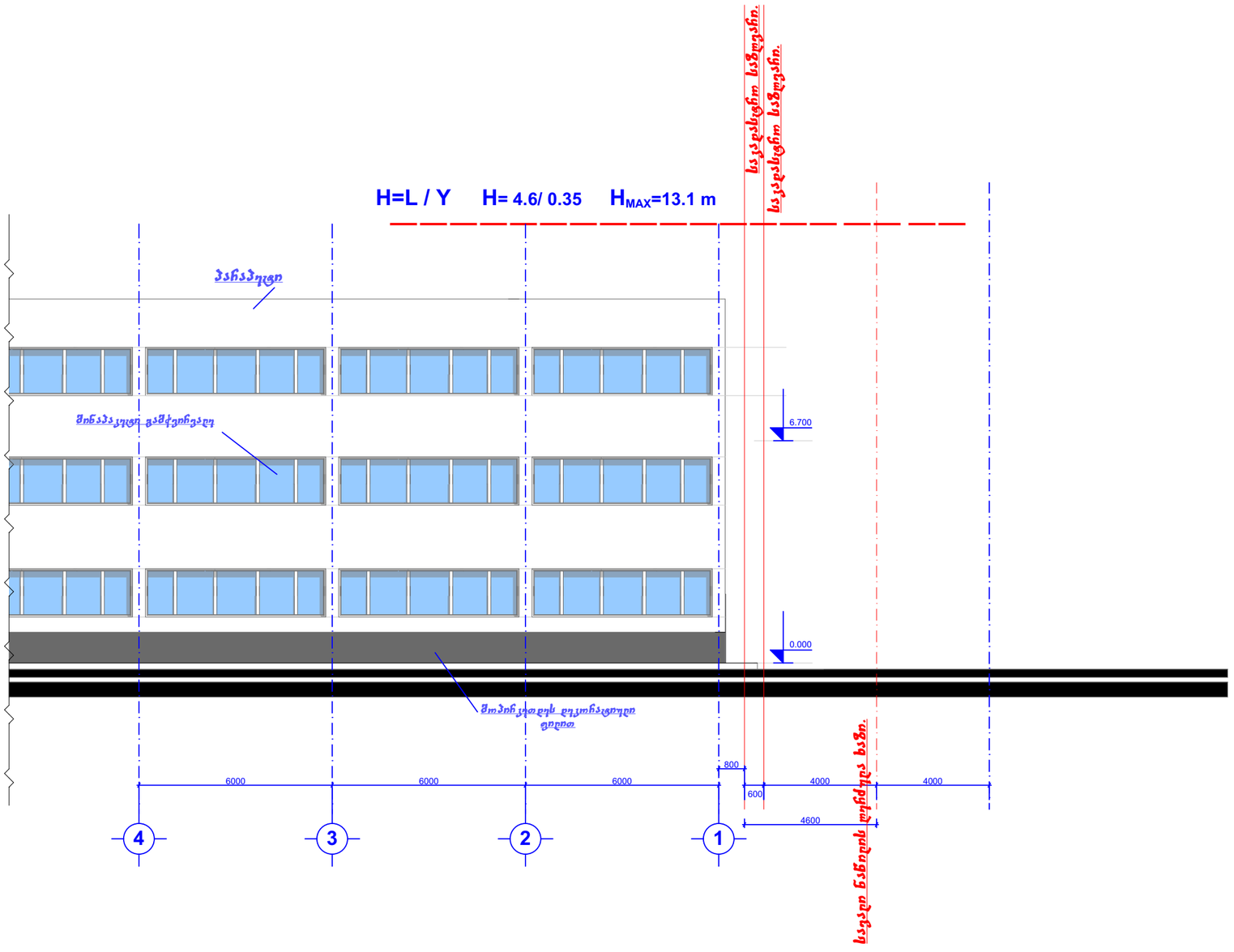

შპს. " ჯი პლუს "		ქ. თბილისი, ვაჟა-ფშაველას გამზირი №126.	ELPLUS SYSTEMS www.elplus.ge	
ტექნიკური ხელმძღვანელი	ზურაბ ოძელაშვილი			
ინჟინერ-კონსტრუქტორი	ზვიად ოძელაშვილი			
არქიტექტორი	ზვიად ოძელაშვილი			
		სიმაღლის განსაზღვრის სქემა.	ლერწ.	ფურც.