

პირობითი აღნიშვნები

- საკადასტრო საზღვარი
- ღერძის ხაზი
- ჭრილის ხაზი
- ფასადის ხაზი
- ±0.00 / +469.30 — იატაკის ნიშნული
- ბეტონის ბლოკი
- არმირებული ბეტონი
- მსუბუქ სახეარი
- ღუმელი ფილაში

დოკუმენტზე მომუშავე ორგანიზაციები / ექსპერტები

არქიტექტურული ნაწილი

შპს "თავისუფალი არქიტექტორები"
(405045080)

Free ARCHITECTS
შპს თავისუფალი არქიტექტორები
405045080

პროექტის ავტორი

გიორგი დათუკიშვილი
(01008046553)

არქიტექტორი

სოფიო ჩხაიძე
(01005025271)

არქიტექტორი

დავით აბუაძე
(01008187714)

სტრუქტურული ნაწილი

ბუხრა მგელრეიშვილი
(405289481)

საინჟინრო ნაწილი

შპს "ჯეტექსი"
(405289481)

სახანძრო უსაფრთხოების ნაწილი

ნინო ჩაჩხიანი
(01017033838)

მისაწვდომობის ნაწილი

დავით აბუაძე
(01008187714)

დენდროლოგიური ნაწილი

სოფიო ჩხაიძე
(01005025271)

შემსრულებელი

Free ARCHITECTS®

თავისუფალი არქიტექტორები
(405045080)

freearchitects.co@gmail.com

SINCE 2014

პროექტის დასახელება

მრავალბინიანი საცხოვრებელი სახლი

ქ/ნ. ტბილისის მუნიციპალიტეტი, ს/დ ურწყეთი, ნ-175 საკადასტრო კოდის ფარგლებში, ნაკვეთი # 2/80, ნ-12/085 (ს.კ. 01.11.13.002.442) მიმართ, საკორექტირო

დამკვეთი

შპს "რასტა დეველოპმენტი"
(402144452)

დირექტორი: ვახტანგ ხოჭოლავა

ქ/ნ. ქრას ხეობის ტერიტორიის N 12, საკვარტალო 13, ნაკვეთი 8, ბინა N (2).
მიმართ, საკორექტირო

პროექტი

N 001-01.21

ფაილი

დამრიგებელი: ArchiCAD - PLA ფაილების ექსპორტირების PDF ფაილის სახით

შეკვეთა

გიორგი დათუკიშვილი

საავტორო უფლება

შპს "თავისუფალი არქიტექტორები"

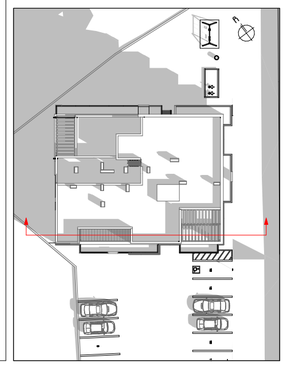

შენიშვნა

1. ნახაზზე ნაჩვენები მონაცემების საკონსტრუქციო ნაწილის ნებისმიერი ცვლილება;
2. ნახაზზე ასახული ინფორმაცია მშენებლობისას, ექსპლუატაციაში შეყვანის ეტაპზე ტექნიკური აღწერილობა;
3. ნიშნული ±0.00 შეესაბამება +469.30 აბსოლუტური ნიშნულს;

ნახაზის დასახელება

1-1 ჭრილი ა-ე ღერძებში

თარიღი:	02.07.2021
მასშტაბი:	1:100
ფორმატი:	A-2
ფურცელი:	18

ՀԱՍԱՐԱԿԱԾԱԿԱՆ ՇԻՆԱՐԱՐՈՒԹՅՈՒՆ

ՀՀ, ԳԵՂԱՐՔՈՒՆԻՔԻ ՄԱՐԶ, ԳԱՎԱՌ ՔԱՂԱՔ, ՀԱՍՑԵ 1-ԻՆ ՓՈՂՈՑ ԹԻՎ 13 ՀՈՂԱՄԱՍ
N 021

ՀԱՐԿԱՅԻՆ ԱՆՇԱՐԺՈՒՅՔԻ ՎՐԱ ԿԱՌՈՒՑՎՈՂ N 12 ԱՇԽԱՏԱՆՔԱՅԻՆ ԲՆԱԿԱՐԱՆԻ ԱՐՏԱՔԻՆ ՊԱՏԻ ՀԱՐԿԱՅԻՆ ԱՆՇԱՐԺՈՒՅՔԻ ՎՐԱ ԿԱՌՈՒՑՎՈՂ ՀԱՐԿԱՅԻՆ ԱՆՇԱՐԺՈՒՅՔԻ ՎՐԱ ԿԱՌՈՒՑՎՈՂ

ԱՇԽԱՏԱՆՔԱՅԻՆ ԲՆԱԿԱՐԱՆ

ԳԼԽԱՎՈՐ ՃԱՐՏԱՐԱՊԵՏ

ՀԱՅԿԱԿ ՀԱՅՐԱՊԵՏՅԱՆ
(010035237)

ՀԱՄԱՀԵՂԻԱԿ

ԱՐԵՎԻԿ ԱՐՇԱԿՅԱՆ
(010035774)

ՀԱՄԱՀԵՂԻԱԿ

ԱՐԵՎԻԿ ԱՐՇԱԿՅԱՆ
(010035774)

ՀԱՇՎԱՐԿՈՂ

ՀԱՅԿԱԿ ՀԱՅՐԱՊԵՏՅԱՆ
(010035237

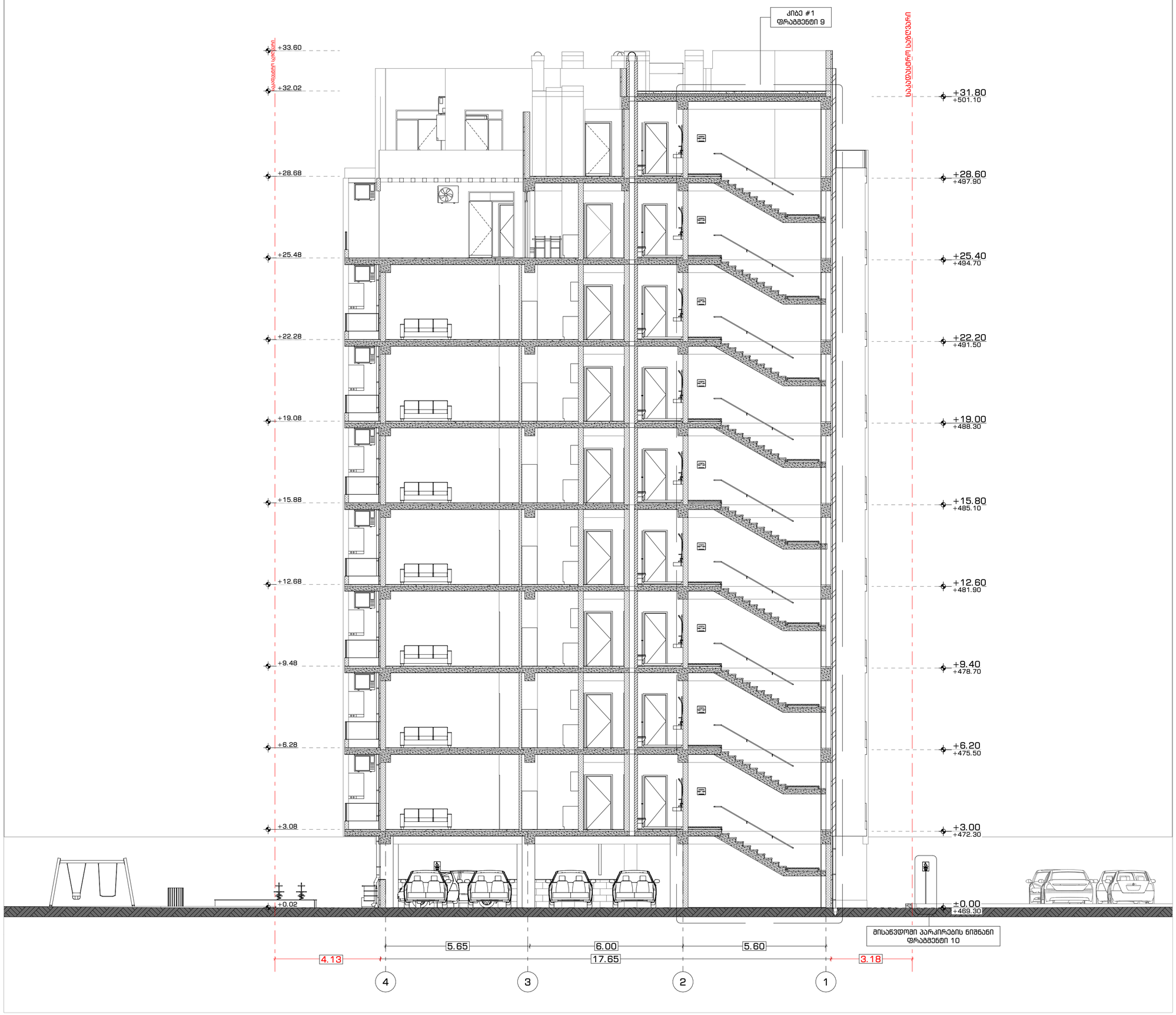

პირობითი აღნიშვნები

- საკანალიზაციო სადრენაჟე
- ღერძის ხაზი
- ჭრილის ხაზი
- ფასადის ხაზი
- ±0.00 +469.30 — ნიშნული
- ბეტონის ბლოკი
- არმირებული ბეტონი
- მწვანე სანაყარი
- ღობის ფიქალი

დოკუმენტზე მომუშავე ორგანიზაციები / ექსპერტები

არქიტექტურული ნაწილი

შპს "თავისუფალი არქიტექტორები"
(405045080)

Free ARCHITECTS
შპს თავისუფალი არქიტექტორები
405045080

პროექტის ავტორი

გიორგი ბაიუკიშვილი
(01008046553)

არქიტექტორი

სოფიო ჩხაიძე
(01005025271)

არქიტექტორი

დავით აბუშაძე
(01018877741)

სტრუქტურული ნაწილი

ბუხრაბ მგრეხლიშვილი
(40528948)

საინჟინრო ნაწილი

შპს "ჯეტექსი"
(405289481)

სახანძრო უსაფრთხოების ნაწილი

ნინო ჩაჩხიანი
(01017033838)

მისაწვდომობის ნაწილი

დავით აბუშაძე
(01018877741)

დენდროლოგიური ნაწილი

სოფიო ჩხაიძე
(01005025271)

შემსრულებელი

Free ARCHITECTS®
თავისუფალი არქიტექტორები
(405045080)
freearchitects.co@gmail.com
SINCE 2014

პროექტის დასახელება

მრავალბინიანი საცხოვრებელი სახლი

ქ. ბათუმის მაისაძის, I მიკრორაიონი, #175 საკადასტრო კოდი 05000000.000.000.111, ნაკვეთი # 2/80, #12/085 (ს.კ 05.11.13.002.442) მიმდინარე საკადასტრო

დამკვეთი

შპს "რასტა დეველოპმენტი"
(402144452)

დირექტორი: ვახტანგ ხოჭოლავა

ქ. ბათუმის ალმაშენებლის N 12, საბინაო 13, სართული 8, ბინა N 021
მიმდინარე საკადასტრო

პროექტი

N 001-01.21

ფაილი

შენობა-ნაგებობა ArchiCAD – PLA ფაილის ატვირთვისთვის PDF ფაილის სახით

შეკვეთა

გიორგი ბაიუკიშვილი

საავტორო უფლება

შპს "თავისუფალი არქიტექტორები"

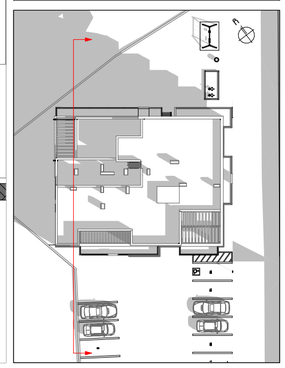

შენიშვნა

1. ნახაზზე მოცემული მონაცემები საკონსტრუქციო ხსნარის ნიშნულების შესახებ;
2. ნახაზზე ყველა ნიშნული მითითებულია მეტრებში, ნიშნულებიდან ერთის ჩარე ჭრილების აღნიშვნას;
3. ნულოვანი ±0.00 ნიშნულისაა +469.30 აბსოლუტური ნიშნული;

ნახაზის დასახელება

3-3 ჭრილი 4-1 ღერძებში

თარიღი:	02.07.2021
მასშტაბი:	1:100
ფორმატი:	A-2
ფურცელი:	20

ნახაზის N1
ბრტყელი ფასადის ჰორიზონტალური ფრაგმენტის ვერტიკალური ჭრილი

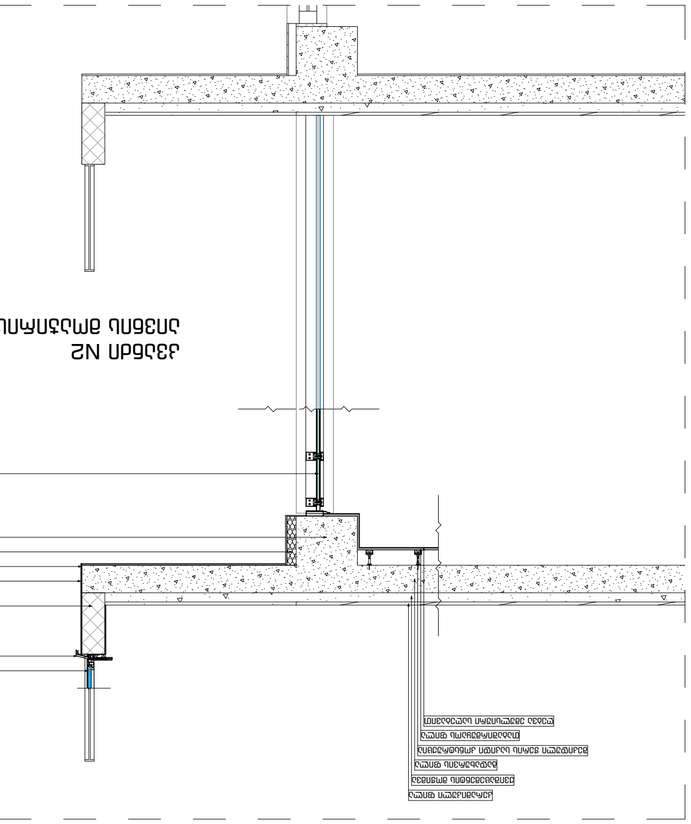
ალუმინის პროფილი
ალუმინის პროფილი
ალუმინის პროფილი