მიწის ნაკვეთის ტოპოგრაფიული აზომვითი ნახაზი

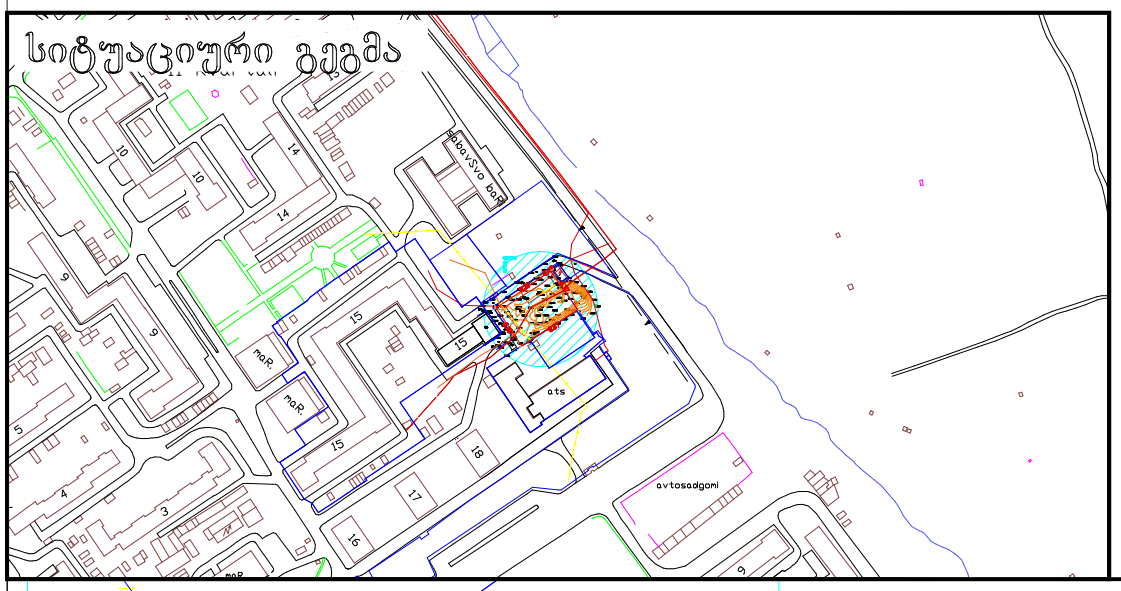

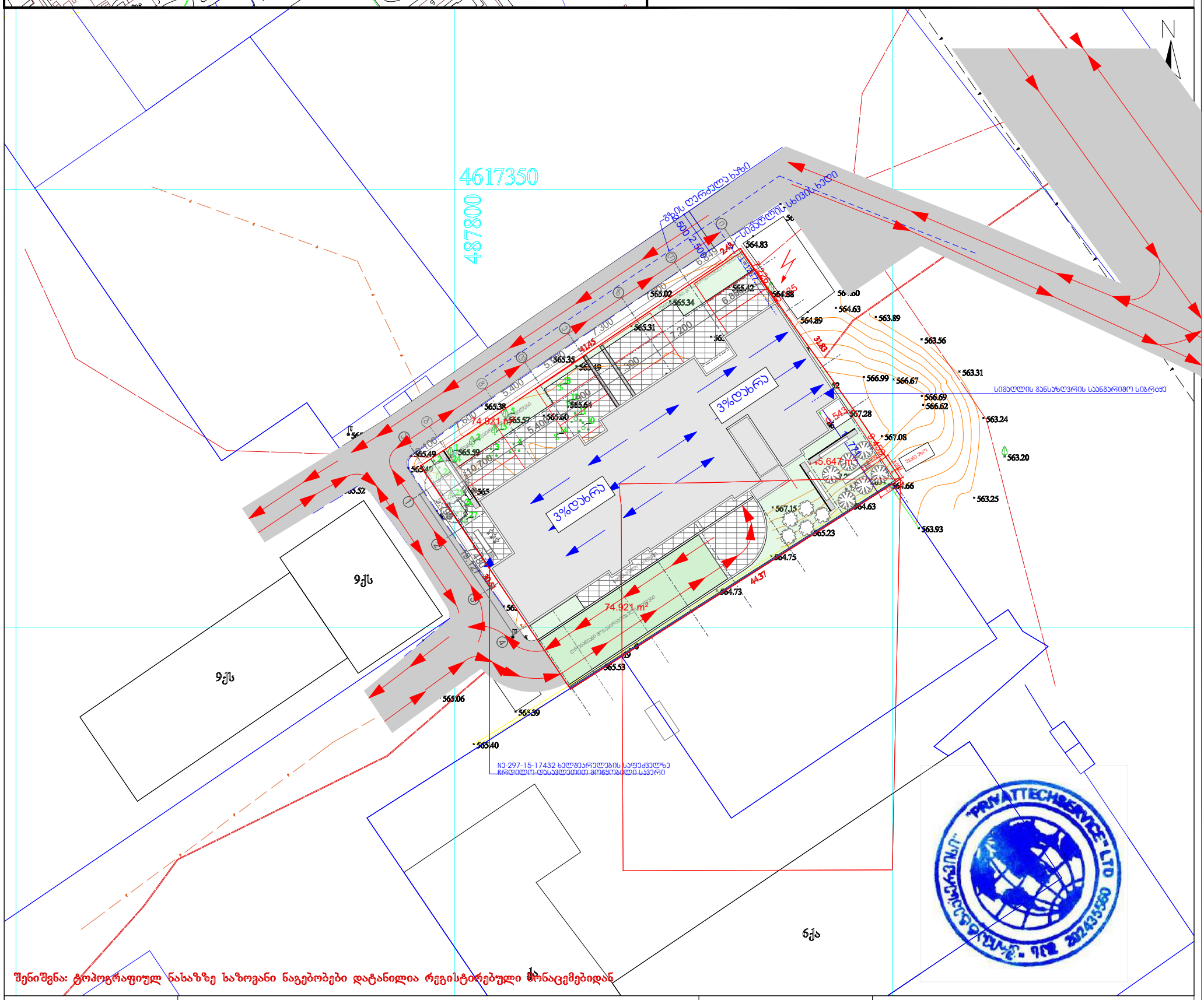

პირობითი აღნიშვნები	შენიშვნა: მიწის სამუშაოები შეათანხმეთ შესაბამის კომუნიკაციის წარმომადგენლებთან				პროექცია UTM 38N საკოორდინატო სისტემა WGS 84	"შპს „პრივატტექსერვისი" Ltd "PRIVATTEKSERVISI" ქ. თბილისი, სანაპიროს ქუჩა №1 მობ: +995 514-44-11-41. მობ: +995 598-18-04-18 zviadiw@gmail.com		
მიწისქვეშა კომუნიკაციები	ნაკვეთის საზღვარი	ბუჩქი	ცოცხალი ღობე	ღობე		დირექტორი		ზ. წიკლაური
პროექტით გათვალისწინებული/დანის ჯაბელების მდებარეობა	შენობა	გაზონი	სეების რიგი	ბორდიური		კომპ. უზრუნველყოფა		ზ. წიკლაური
კანალიზაცია	არკა	სამეთვალყურეო ჭები	ტრანსფორმატორი	ბეტონი		აზომა		ლ. ჩიტაიშვილი
დენის კაბელი	ფარდული	ძეგლი	რადიო ან ტელე ანძა	კედელი		მისამართი	ქალაქი თბილისი, დასახლება ვაზისუბანი, III მ/რ, II კვარტალი №15ა/ კორპუსი №15-ის მიმდ. ს/კ01.17.07.009.021	
გაზის მილი	კიბე	შადრევანი	ლამპიონები	საყრდენი კედელი			მაშტაბი 1:500	10.10.2018
წყლის მილი	ფოთლოვანი ხე	ონკანი	ელექტრო ბოძი	ბილიკი				
კავშირგაბმულობა	წიწვოვანი ხე	წყარო ან ჭა	რკინიგზა	გზის კონტური				
	ხეხილის ხე	ბენზინგასამართი სადგური	იზოჰიფსი	ფლატე				
	პალმა	მაღალი ძაბვის გადამცემი	მთავარი იზოჰიფსი	წყლის კონტური				

მიწის ნაკვეთის ტოპოგრაფიული ასომვითი ნახაზი

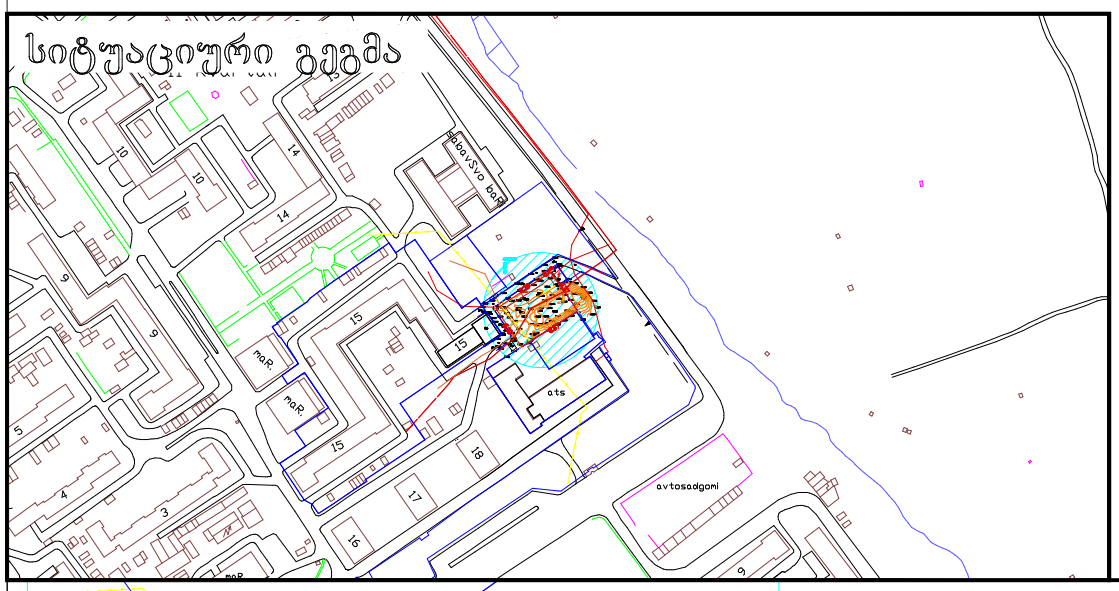



პირობითი აღნიშვნები	შენიშვნა: მიწის სამუშაოები შეათანხმეთ შესაბამის კომუნიკაციის წარმომადგენლებთან			პროექცია UTM 38N საკოორდინატო სისტემა WGS 84
მიწისქვეშა კომუნიკაციები	ნაკვეთის საზღვარი	ბუჩქი	ცოცხალი ღობე	ღობე
კანალიზაცია	შენობა	გაზონი	ხეების რიგი	ბორდიური
დენის კაბელი	არკა	სამეთვალყურეო ჭები	ტრანსფორმატორი	ბეტონი
გაზის მილი	ფარდული	ძეგლი	რადიო ან ტელე ანძა	კედელი
წყლის მილი	კიბე	შადრევანი	ლამპიონები	საყრდენი კედელი
კავშირგაბმულობა	ფოთლოვანი ხე	ონკანი	ელექტრო ბოძი	ბილიკი
	წიწვოვანი ხე	წყარო ან ჭა	რკინიგზა	გზის კონტური
	ხეხილის ხე	ბენზინგასამართი სადგური	იზოჰიფსი	ფლატე
	პალმა	მაღალი ძაბვის გადამცემი	მთავარი იზოჰიფსი	წყლის კონტური

შპს „პრივატტექსერვისი"
ქ. თბილისი,
სანაპიროს ქუჩა №1
Ltd "PRIVATTEKSERVISI"
მობ: +995 514-44-11-41.
მობ: +995 598-18-04-18
zviadiw@gmail.com

დირექტორი		ზ. წიკლაური
კომპ. უზრუნველყოფა		ზ. წიკლაური
აზომა		ლ. ჩიტაიშვილი
მისამართი	ქალაქი თბილისი, დასახლება გაზისუბანი, III მ/რ, II კვარტალი №15ა/ კორპუსი №15-ის მიმდ. ს/კ.01.17.07.009.021	
	მაშტაბი 1:500	10.10.2018

მასშტაბი 1:100

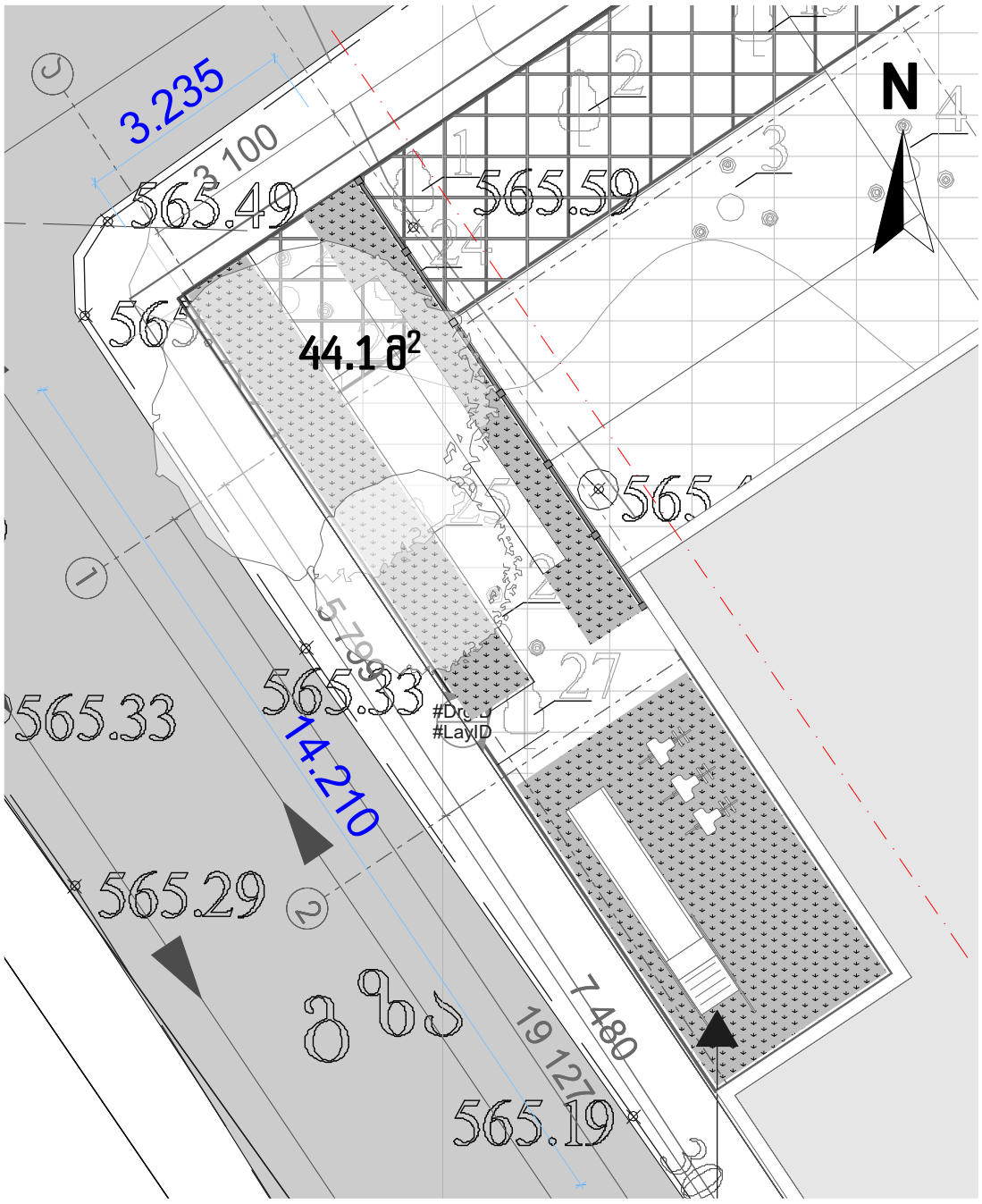

გასართობ-რეკრეაციული ზონა





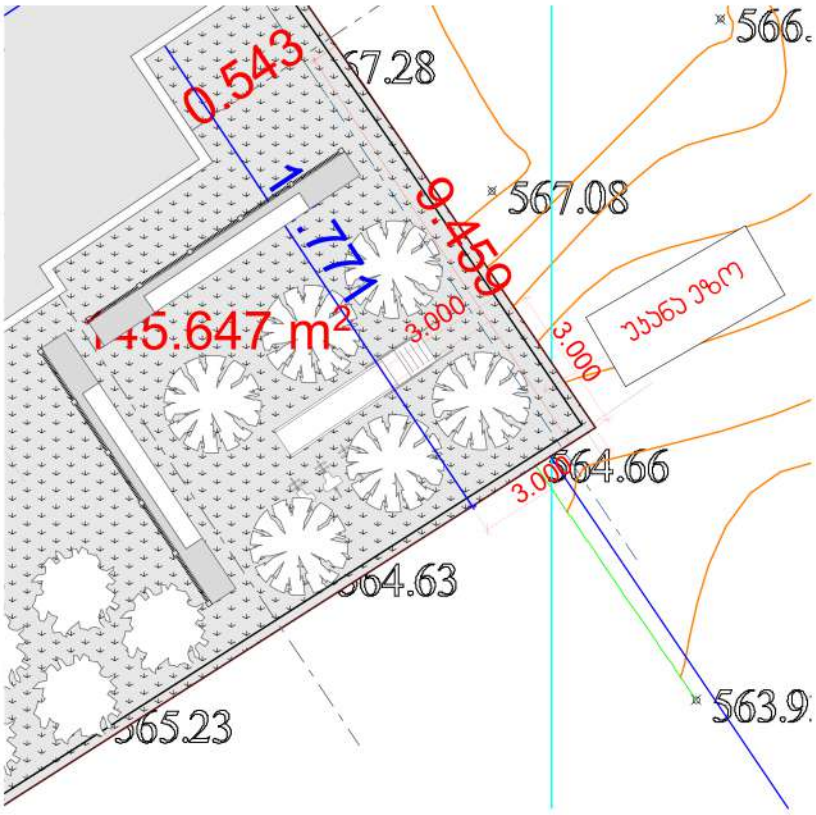



გასართობ-რეკრეაციული ზონა

