სიტუაციური სქემა
მ 1:2000

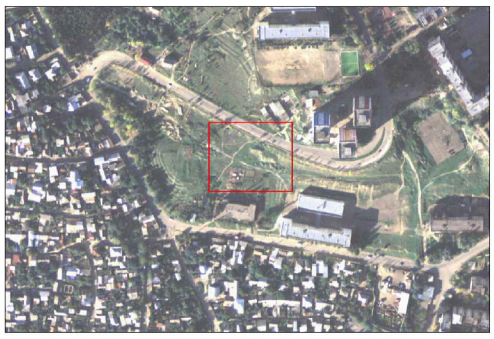

ქ. თბილისში, ისანი-სამგორის რაიონში, დ. კვაჭანტირაძის ქუჩა №5, არსებული 3721 კვ.მ
არასასოფლო-სამეურნეო დანიშნულების მიწის ნაკვეთის
გ ე გ მ ა

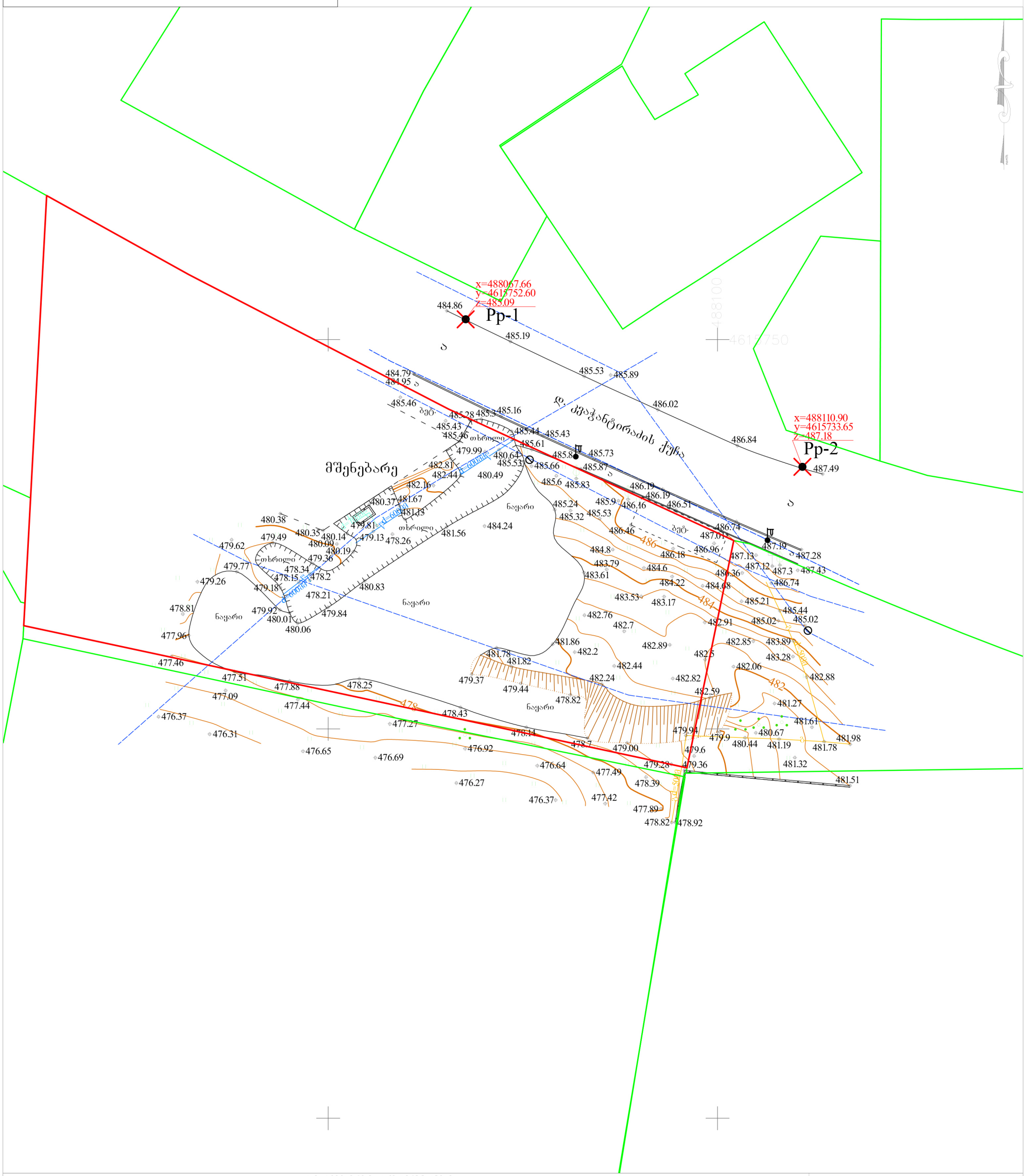

პირობითი აღნიშვნები

WGS 84 -ის კოორდინატთა სისტემის UTM პროექცია

ძს	საცხოვრებელი შენობა
ძას	არასაცხოვრებელი შენობა
ფ	ფარდული
სათბური	სათბური
ნანგრევი	დანგრეული შენობა
რეზ	რეზერვუარი
	თხრილი
	ტრანსფორმატორი, ელ. ქსელსადგური
	ბორდიური
ა	ასფალტის გზა
გრ.	გრუნტის გზა
	რკინიგზა
	მთავარი იზოჰიფსი
221	იზოჰიფსი სიმაღლით
	ქვის ღობე
	ლითონის ღობე
	ბეტონის ღობე
	მავთულბადის ღობე
ბ	გაზი
წ	წყალი
	ნაყარი მიწა
	ჩამოჭრილი გრუნტი
	საზოვანი საყარო რეესტრის მონაცემების მიხედვით
	ქარსაცავი ზოლი
	ცოცხალი ღობე
	მიწის ნაკვეთის საზღვარი
	მეზობლის მიწის ნაკვეთის საზღვარი
	ხეები, პალმა, ბუჩქი
	ბოძები
	განათების ელ. ბოძი
	ონკანი, სათვალთვალო ჭა
	ანძა, ანტენა

თბილისი ჯგუფი ბარნოვის ქ. №71
info@tbilisigroup.ge 322 40 06 60

დირექტორი	ნ. ჭეიშვილი
აზომა	ზ. ღოღაძე
დახაზა	ნ. კრიოლიაკო
მ 1:500	2019წ.

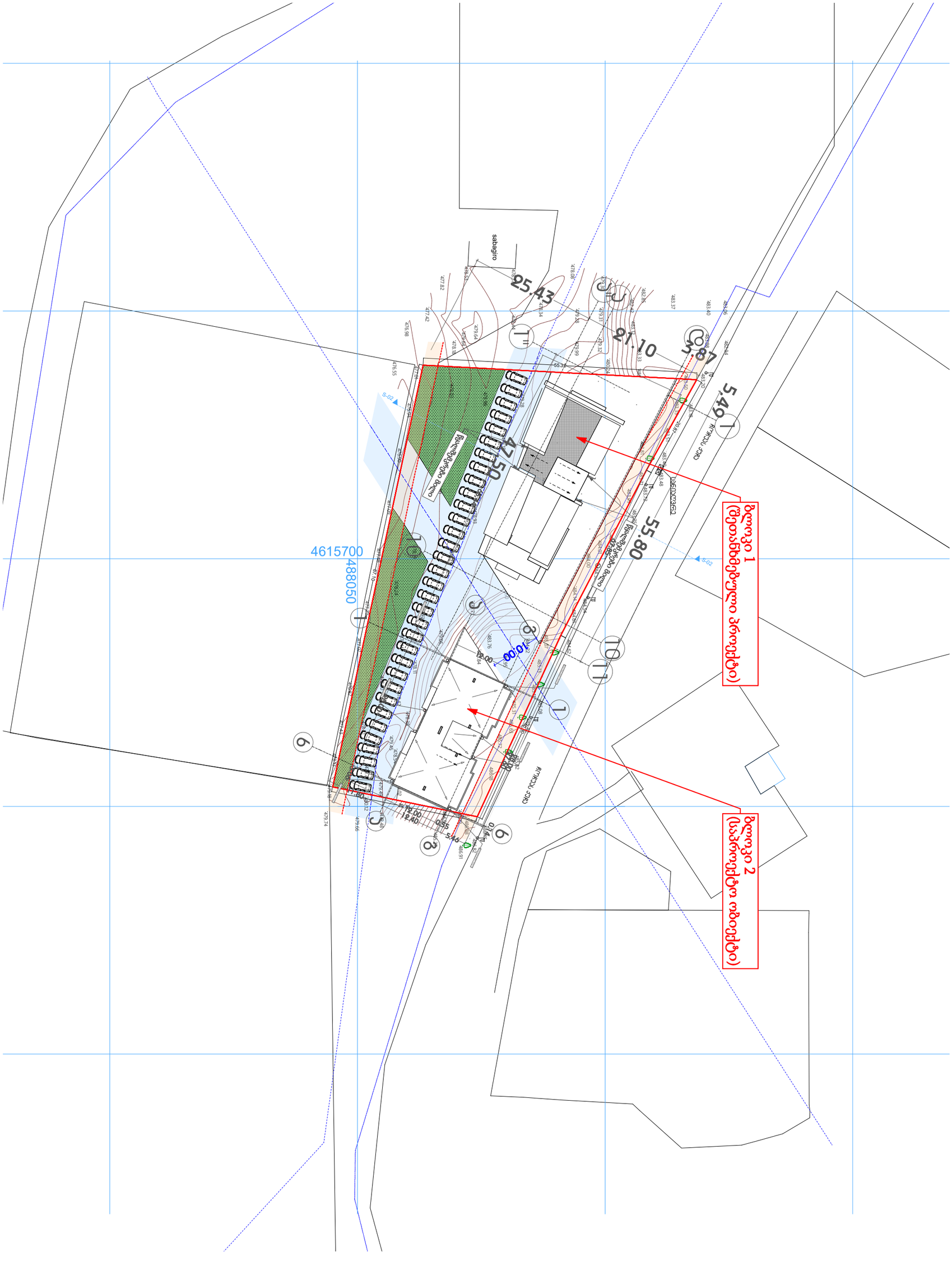

თანამდებობა	გვარი	ხელმოწერა
დირექტორი	ი. ხავთასი	
არქიტექტორი	ი. ხავთასი	

დამკვეთი	ირაკლი თუშიშვილი
მისამართი	ჩოჩუას ქუჩა
პროექტის სახელი	
მრავალბინიანი საცხოვრებელი სახლი	

მასშტაბი	ნახაზის დასახელება	
1:500	გენგეგმა	
სტადია	ფურცლის №	ფორმატი
მ.პ.		A2