დაგეგმარების საფუძვლები და მიზნები:

პროექტი შედგენილია ქ. თბილისის მუნიციპალიტეტის სსიპ-ქ. თბილისის მუნიციპალიტეტის არქიტექტურის სამსახურის მიერ გაცემული № 4735312 04.11.2019 წ. მიწის ნაკვეთის სამშენებლოდ გამოყენების პირობების საფუძველზე. პროექტით გათვალისწინებულია მრავალფუნქციური შენობის მშენებლობა.

მიწის ნაკვეთის მდებარეობა და აღწერა:

საპროექტო შენობა მდებარეობს ქ. თბილისი, ხიზაბავრის ქუჩა N13-ის მიმდებარედ. ს.კ: 01.11.12.018.818

მიწის ნაკვეთის ფართობია: 4888.0 კვ.მ.

საპროექტო ტერიტორიას ჩრდილოეთით და ჩრდილო-დასავლეთით, არსებული გზის მხრიდან გააჩნია საზოგადოებრივი საზღვარი, ხოლო დანარჩემი მხრიდან ესაზღვრება რეგისტრირებული მიწის ნაკვეთები.

პროექტის აღწერა:

პროექტით გათვალისწინებულია 46.98 მ. სიმაღლის, 14 სართულიანი შენობის მშენებლობა. საიდანაც 1 სართული მიწის დონის ქვედაა, ხოლო 13 მიწის დონის ზედა სართულია.

საპროექტო შენობის -3.30 ნიშნულზე განთავსებულია შემოზღუდული ავტოსადგომი გარაჟი, ამავე ნიშნულზეა განტავსებული სახანძრო ტუმბოების და ავზია სათავსები.

±0.00 ნიშნულზე განთავსებულია სავაჭრო-კომერციული ფართები, აქვეა განთავსებული მიმღები (კონსიერჟის სივრცე და ხანძრის მართვის ცენტრი.

+3.30 დან +16.50 ნიშნულის ჩათვლით გათვალისწინებულია საოფისე სივრცეების მოწყობა.

+19.80 დან +39.80 ნიშნულის ჩათვლით გათვალისწინებულია საცხოვრებელი ბინების მოწყობა ხანგრძლივად დამკავებლებისათვის, ამავე ნიშნულებზეა განთავსებული საკუჭნაოების მოწყობა.

შენობის ძირითადი სტუქტურული ნაწილი წარმოადგენს გაძლიერებული ბეტონის კარკასს. გაძლიერებული მონოლითური კოჭებით და სვეტებით, სართულშუა გადახურვად და სახურავის ფილად გამოყენებულია ასევე ბეტონის გაძლიერებული ფილა, შენობის კონსტრუქციის ტიპი მისი სიმაღლის და გაბარიტებიდან სახანძრო უსაფრთხოების კუთხით შენობა ნაგებობის უსაფრთხოების წესების მიხედვით I B ტიპის კონსტრუქციის ტიპს წარმოადგნეს. შემავსებლად გამოყენებულია სამსენებლო ბლოკი, რომელიც შეილესება ქვიშა-ცემენტის ხსნარით და შეიღებება ფასადის საღებავით, გათვალიწინებულია მეტალოპლასტმასის კარ-ფანჯარის მოწყობა, მოაჯირები ლითონისაა; კედლების ხანძარმედეგობის შესაბამისად გათვალისწინებულია ყველა ღიობის ცეცხლედეგობა. საცხოვრებელი ბინები ერთმანეთისგან გამიჯნული 1 საათიანი ცეცხლმედეგი კედლებით. შენობიდან გამოსვლა შესაძლებელია დაწნევის სისტემით სისტემით აღჭურვილი კიბის მეშვეობით. სახანძრო

უსაფრთხოების წესების გათვალისიწინებით შენობის ლიფტიც და დერეფანიც აღჭურვილია ზემოთ ჩამოთვლილი სისტემით.

შენობის საპროექტო ნაწილში მოეწყობა შემდეგი ხანძრისგან დაცვის სისტემები:

1. ხელის ცეცხლმაქრები
2. სახანძრო მილდგარი
3. საგანგებო ხმოვანი განგაშის საკომუნიკაციო სისტემა
4. ორმხრივი კავშირის სისტემა
5. სახანძრო განყოფილებასთან კავშირის სისტემა
6. კვამლზე მორეაგირე მაუწყებელი
7. კვამლის ავტომატური აღმომჩენი
8. ავტოსაშხეფი სისტემა
9. ალტერნატიული ცეცხლსაქრობი სისტემა
10. სახანძრო განგაშის ღილაკი
11. დამკავებელთა შეტყობინების სისტემა
12. მხედველობითი განგაშის სიგნალი
13. ავარიული განათება
14. სახანძრო-სამაშველო სასახურის მიერ გამოსაყენებელი მისაერთებელი
15. სახანძრო ჰიდრანტი

დაგეგმარებისთვის გამოყენებული კანონმდებლობის აღწერა

საპროექტო შენობის დაგეგმარებისთვის გამოყენებულია საქართველოს მთავრობის #41 დადგენილება.

პირობითი აღნიშვნა

	სიმბოლოს სახელწოდება
	ხელის ცეცხლმაქრი
	სახანძრო მილდგარი
	საგანგებო ხმოვანი განგაშის საკომუნიკაციო სისტემა
	სახანძრო განყოფილებასთან კავშირის სისტემა
	ორმხრივი კავშირის სისტემა
	კვამლზე მორეაგირე მაუწყებელი
	კვამლის ავტომატური აღმოჩენი
	ავტოსამხეფი
	ალტერნატიული ავტომატური ცეცხლსაქრობი სისტემა
	სახანძრო განგაშის ღილაკი
	დამკავებელთა შეტყობინების სისტემა
	მხედველობითი განგაშის სიგნალი
	ავარიული განათება
	სახანძრო მისაერთებელი
	სახანძრო ჰიდრანტი


მონოლითი


შემავსებელი


საჰაერო შახტები მჟავიანური განიავებისთვის

60 წუთიანი ხანძარმედეგი კედელი


120 წუთიანი ხანძარმედეგი კედელი

დაკავებულობის ჯგუფები	დაკავებულობის ჯგუფი აღნიშვნა	ფერის პოლი	დაბრისხვა	ხაზის სისქე	დაბრისხვის მასშტაბი	
საქმიანი ჯგუფი (სქ)		RGB(72,12,187)	ANSI31	0.05 mm	40	დაბრისხვის კუთხე
საკვანძო ჯგუფი (სკ)		RGB(255,0,0)	ANSI31	0.05 mm	40	0
საცხოვრებელი ჯგუფი (სც)		RGB(255,255,0)	ANSI31	0.05 mm	40	0
სასაწყობო ჯგუფი (სწ)		RGB (136,135,134)	ANSI31	0.05 mm	40	0
დამხმარე ჯგუფი (დს)		RGB(57,57,56)	ANSI31	0.05 mm	40	0



ევაკუაციის გასასვლელი

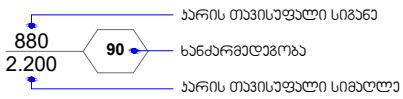

შენობა-ნაგებობის უსაფრთხოების წესებთან შესაბამისობის ანალიზი

გამოყენებული წესები - **„შენობა-ნაგებობის უსაფრთხოების წესები“**

ჩამოთვალეთ შენობის დაკავებულებები და აღწერეთ თითოეული გამოყენება
1. საქმიანი ჯგუფი **სქ** **±0.00** ნიშნულზე განთავსებული ხანძრის მართვის ცენტრი, მიმაღები (კონსიერჟის სივრცე). **+3.30-დან +16.50** ნიშნულის ჩათვლით განთავსებული ოფისები.
2. საქმიანი ჯგუფი **სვ** **±0.00** ნიშნულზე განთავსებული სავაჭრო-კომერციული ფართობები.
3. საცხოვრებელი ჯგუფი **სც-2** **+19.80-დან +39.60** ნიშნულის ჩათვლით განთავსებული საცხოვრებელი ბინები ხანგრძლივად დამკვებლებისათვის.
4. სასაწყობო ჯგუფი **სწ-2** **-3.30** ნიშნულზე განთავსებული შემოზღუდული ავტოსადგომი გარაჟი
5. **დამხმარე და სხვადასხვა დანიშნულების ჯგუფი დს** **-3.30** ნიშნულზე განთავსებული სახანძრო ტუმბოების და ავზის ოთახები. **+19.80-დან +39.60** ნიშნულის ჩათვლით განთავსებული საკუჭნაო.

კონსტრუქციის ტიპი:	
განსაზღვრეთ კონსტრუქციის არსებული შენობისთვის: მაგალითი: II-A, II-B, V-A, V-B	
განსაზღვრეთ კონსტრუქციის ტიპი ახალი შენობისთვის: მაგალითი: II-A, II-B, V-A, V-B	I -A
შერეული კონსტრუქციის შემთხვევაში მიუთითეთ ტიპები, რომელიც გამოყენებული იქნება, განსაზღვრეთ ტიპები და მათი მდებარეობა:	

სიმაღლის შეზღუდვები ცხრილი 503 -ის მიხედვით		
დაკავებულობები	დასაშვები სართულიანობა	შემოთავაზებული სართულიანობა
1. საქმიანი ჯგუფი სქ	შეუზღუდავი	6 სართული
2. სავაჭრო ჯგუფი სვ	შეუზღუდავი	1 სართული
3. საცხოვრებელი ჯგუფი სც-2	შეუზღუდავი	7 სართული
4. სასაწყობო ჯგუფი სწ-2	შეუზღუდავი	1 სართული
5. დამხმარე ჯგუფი დს	შეუზღუდავი	8 სართული
	დასაშვები სიმაღლე	შემოთავაზებული სიმაღლე
შენობის საერთო სიმაღლე =	შეუზღუდავი	46.98
მიწის დონის ზედა სართულის რაოდენობა	-	13
მიწის დონის ქვედა სართულის რაოდენობა	-	1

ფართობის შეზღუდვები ცხრილი 503 -ის მიხედვით			
დაკავებულობები		დასაშვები ფართობი კვ.მ.	შემოთავაზებული ფართობი კვ.მ.
1. სასაწყობო ჯგუფი სწ-2 (შემოზღუდული ავტოსადგომი გარაჟი)	-3.30	შეუზღუდავი	1086.4
2. დამხმარე ჯგუფი დს (სახანძრო ტუმბოების და ავზის ოთახები)	-3.30	შეუზღუდავი	82.4
3. საქმიანი ჯგუფი სქ (ხანძრის მართვის ცენტრი, მიმღები (კონსიერჟის სივრცე)	±0.00	შეუზღუდავი	52.1
4. სავაჭრო ჯგუფი სვ (სავაჭრო-კომერციული ფართები)	±0.00	შეუზღუდავი	886.5

5.საქმიანი ჯგუფი სქ (საოფისე სივრცე)	**+3.30**	**შეუზღუდავი**	**987.1**
6. საქმიანი ჯგუფი სქ (საოფისე სივრცე)	**+6.60**	**შეუზღუდავი**	**997.4**
7. საქმიანი ჯგუფი სქ (საოფისე სივრცე)	**+9.90**	**შეუზღუდავი**	**998.8**
8. საქმიანი ჯგუფი სქ (საოფისე სივრცე)	**+13.20**	**შეუზღუდავი**	**1014.3**
9. საქმიანი ჯგუფი სქ (საოფისე სივრცე)	**+16.50**	**შეუზღუდავი**	**999.0**
10. საცხოვრებელი ჯგუფი სც-2 (საცხოვრებელი ბინები)	**+19.80**	**შეუზღუდავი**	**1021.1**
11. საცხოვრებელი ჯგუფი სც-2 (საცხოვრებელი ბინები)	**+23.10**	**შეუზღუდავი**	**1019.3**
12. საცხოვრებელი ჯგუფი სც-2 (საცხოვრებელი ბინები)	**+26.40**	**შეუზღუდავი**	**1021.1**
13. საცხოვრებელი ჯგუფი სც-2 (საცხოვრებელი ბინები)	**+29.70**	**შეუზღუდავი**	**1019.3**
14. საცხოვრებელი ჯგუფი სც-2 (საცხოვრებელი ბინები)	**+33.00**	**შეუზღუდავი**	**1021.1**
15. საცხოვრებელი ჯგუფი სც-2 (საცხოვრებელი ბინები)	**+36.30**	**შეუზღუდავი**	**1019.3**
16. საცხოვრებელი ჯგუფი სც-2 (საცხოვრებელი ბინები)	**+39.60**	**შეუზღუდავი**	**940.2**
17. დამხმარე ჯგუფი დს (საკუჭნაო)	**+19.80**	**შეუზღუდავი**	**13.1**

18. დამხმარე ჯგუფი დს (საკუჭნაო)	+23.10	შეუზღუდავი	13.1
19. დამხმარე ჯგუფი დს (საკუჭნაო)	+26.40	შეუზღუდავი	13.1
20. დამხმარე ჯგუფი დს (საკუჭნაო)	+29.70	შეუზღუდავი	13.1
21. დამხმარე ჯგუფი დს (საკუჭნაო)	+33.00	შეუზღუდავი	13.1
22. დამხმარე ჯგუფი დს (საკუჭნაო)	+36.30	შეუზღუდავი	13.1
22. დამხმარე ჯგუფი დს (საკუჭნაო)	+39.60	შეუზღუდავი	4.8
იატაკის საერთო ფართობი =		14248.8	
იატაკების რაოდენობა =		მიწის დონის ზედა 14 სართული	
შენობის საერთო ფართობი =		14248.8 +69.8 (-3.30 ნიშნ) +196.6 (±0.0 ნიშნ) + 284.7 (+3.30 ნიშნ) + 284.7 (+6.60 ნიშნ) + 285.6 (+9.90 ნიშნ) + 285.6 (+13.20 ნიშნ) + 285.6 (+16.50 ნიშნ) + 254.2 (+19.80 ნიშნ) + 254.2 (+23.10 ნიშნ) + 254.2 (+26.40 ნიშნ) + 254.2 (+29.70 ნიშნ) + 254.2 (+33.0 ნიშნ) + 254.2 (+36.30 ნიშნ) + 866.0 (+39.60 ნიშნ) + 118.8 (+29.70 ნიშნ) =18370.4	

გარე კედლის ცეცხლმედეგობისა და ღიობისადმი მოთხოვნები ცხრილების 602-ის და 705.8 -ის მიხედვით									
გარე კედელი	ხანძარსაწინააღმდეგო მანძილი (მეტრი)	ცეცხლმედეგობის ხარისხი (საათი)		კედლის ღიობების ფართობი (კედლის %)					
		მოთხოვნილი	გათვალისწინებული	დასაშვები			გათვალისწინებული		
				დაცული	დაუცველი საშხეფებით	დაუცველი	დაცული	დაუცველი საშხეფებით	დაუცველი
1-2 ღერძებში	9.0 მ მეტი	0	0	შეუზღუდავია	შეუზღუდავია	შეუზღუდავია	_	აკმაყოფილებს	-
2-6 ღერძებში	7.20 მ მინიმალ.	1	1	შეუზღუდავია	შეუზღუდავია	შეუზღუდავია	_	აკმაყოფილებს	-
6-10 ღერძებში	9.0 მ მეტი	0	0	შეუზღუდავია	შეუზღუდავია	შეუზღუდავია	_	აკმაყოფილებს	-
10-11 ღერძებში	5.24 მ მინიმალ.	1	1	75%	75%	25%	_	14%	-
ა-დ ღერძებში	9.0 მ მეტი	0	0	შეუზღუდავია	შეუზღუდავია	შეუზღუდავია	_	აკმაყოფილებს	-
დ-ზ' ღერძებში	5.50 მ მინიმალ.	1	1	75%	75%	25%	_	36%	-
ზ'-ი ღერძებში	6.26 მ მინიმალ.	1	1	შეუზღუდავია	შეუზღუდავია	45%	_	აკმაყოფილებს	-
ი-კ ღერძებში	6.12 მ მინიმალ.	1	1	შეუზღუდავია	შეუზღუდავია	45%	_	აკმაყოფილებს	-
კ-ლ ღერძებში	2.93 მ მინიმალ.	1	1	25%	25%	10%	_	0%	-
11-9 ღერძებში	4.50 მ მინიმალ.	1	1	75%	75%	25%	_	0%	-
9-1 ღერძებში	9.0 მ მეტი	0	0	შეუზღუდავია	შეუზღუდავია	შეუზღუდავია	_	აკმაყოფილებს	-
ლ-ბ ღერძებში	9.0 მ მეტი	0	0	შეუზღუდავია	შეუზღუდავია	შეუზღუდავი		აკმაყოფილებს	

						ა	-		-
გ-ა ღერძებში	7.85 მ მინიმალ.	1	1	შეუზღუდავია	შეუზღუდავია	70%	-	აკმაყოფილებს	-

ხანძრისაგან დაცვის სისტემებისადმი მოთხოვნები									
დაკავებულობები/სივრცეები/გასასვლელი საშუალებები	ავტოს აშხეფი სისტემა	ალტერნატიული ავტომატური ცეცხლსაქრობი სისტემა	სახანძრო განგაშისა და ცეცხლაღმომჩენი სისტემები	სახანძრო მილდგარების სისტემები	კვამლის საკონტროლო სისტემები	ხელის ცეცხლმაქრები	საავარიო განგაშის სისტემები	ხანძრის მართვის ცენტრი	სახანძრო-სამაშველო სამსახურის მიერ გამოსაყენებელი მისაერთებელი
სასაწყობო ჯგუფი სწ-2 (შემოზღუდული ავტოსადგომი გარაჟი) -3.30 ნიშნულზე	კი	-	კვამლის ავტომატური აღმომჩენი, საგანგებო ხმოვანი განგაშის საკომუნიკაციო სისტემა, სახანძრო განყოფილებასთან კავშირის სისტემა, სახანძრო განგაშის ღილაკი, დამკავებელთა შეტყობინების სისტემა, მხედველობითი განგაშის სიგნალი.	კი	მექანიკური განიავება, კვამლის გაწოვის სისტემა.	კი	–		კი
დამხმარე ჯგუფი დს (სახანძრო ტუმბოების სათავსი)	-	კი	კვამლის ავტომატური აღმომჩენი	-	მექანიკური განიავება, კვამლის გაწოვის	კი	–		

-3.30 ნიშნულზე					სისტემა				
სავაჭრო ჯგუფი სვ (სავაჭრო-კომერციული ფართები) ±0.00 ნიშნულზე	კი (თითოეულს)	-	კვამლის ავტომატური აღმომჩენი, საგანგებო ხმოვანი განგაშის საკომუნიკაციო სისტემა, სახანძრო განყოფილებასთან კავშირის სისტემა, სახანძრო განგაშის ღილაკი, დამკავებელთა შეტყობინების სისტემა, მხედველობითი განგაშის სიგნალი. (თითოეულს)	კი	მექანიკური განიავება, კვამლის გაწოვის სისტემა (თითოეულს)	კი (თითოეულს)	–		
საქმიანი ჯგუფი სქ (ხანძრის მართვის ცენტრი) ±0.00 ნიშნულზე	კი	-	კვამლის ავტომატური აღმომჩენი, საგანგებო ხმოვანი განგაშის საკომუნიკაციო სისტემა, სახანძრო განყოფილებასთან კავშირის სისტემა	-	ბუნებრივი განიავება.	კი	–		
საქმიანი ჯგუფი სქ (მიმღები (კონსიერჟის სივრცე))	კი	-	კვამლის ავტომატური აღმომჩენი, სახანძრო	-	ბუნებრივი განიავება.	კი	–		

±0.00 ნიშნულზე			განგაშის ღილაკი, დამკავებელთა შეტყობინების სისტემა, საგანგებო ხმოვანი განგაშის საკომუნიკაციო სისტემა, სახანძრო განყოფილებასთან კავშირის სისტემა						
საქმიანი ჯგუფი სქ (საოფისე სივრცე) +3.30-დან +16.50 ნიშნულის ჩათვლით განთავსებული ოფისები.	კი	-	კვამლის ავტომატური აღმომჩენი, მხედველობითი განგაშის ღილაკი.	-	ბუნებრივი განიავება.	კი	–		
საცხოვრებელი ჯგუფი სც-2 +19.80-დან +39.60 ნიშნულის ჩათვლით განთავსებული საცხოვრებელი ბინები ხანგრძლივად დამკავებლებისათვის.	კი	–	კვამლზე მორეაგირე მაუწყებელი	-	ბუნებრივი განიავება.	-	–		
დამხმარე ჯგუფი დს (საკუჭნაო) +19.80-დან +39.60 ნიშნულის ჩათვლით	კი	-	კვამლის ავტომატური აღმომჩენი	-	მექანიკური განიავება, კვამლის გაწოვის სისტემა	კი	–		
კიბის უჯრედები	-	–	ავარიული განათება, საგანგებო ხმოვანი განგაშის საკომუნიკაციო სისტემა,	კი	მექანიკური განიავება, კვამლის გაწოვის სისტემა, დაწნევის სისტემა	-	–		

			ორმხრივი კავშირის სისტემა.						
კიბის ფოიე	-	_	კვამლის ავტომატური აღმომჩენი, ავარიული განათება.	კი	მექანიკური განიავება, კვამლის გაწოვის სისტემა, დაწნევის სისტემა.	-	_		
დერეფნები	-	-	კვამლის ავტომატური აღმომჩენი, სახანძრო განგაშის ღილაკი, დამკავებელთა შეტყობინების სისტემა, საგანგებო ხმოვანი განგაშის საკომუნიკაციო სისტემა, სახანძრო განყოფილებასთან კავშირის სისტემა, ავარიული განათება.	-	მექანიკური განიავება, კვამლის გაწოვის სისტემა	-	-		
ლიფტი	-	_	-	-	მექანიკური განიავება, დაწნევის სისტემა	-	_		
ლიფტის ფოიე	-	-	კვამლის ავტომატური აღმომჩენი, საგანგებო ხმოვანი განგაშის საკომუნიკაციო სისტემა, ავარიული	-	მექანიკური განიავება, დაწნევის სისტემა	-	-		

			განათება.						
ლიფტის სამანქანო	-	კი	კვამლის ავტომატური აღმომჩენი	-	ბუნებრივი განიავება	-	-		

განიავებისადმი მოთხოვნები		
დაკავებულობები/სივრცეები/გასასვლელი საშუალებები	ბუნებრივი განიავება	ხელოვნური განიავება
სასაწყობო ჯგუფი სწ-2 (შემოზღუდული ავტოსადგომი გარაჟი)	-	კი
დამხმარე ჯგუფი დს (სახანძრო ტუმბოების ოთახი)	-	კი
საქმიანი ჯგუფი სქ (ხანძრის მართვის ცენტრი)	კი	-
საქმიანი ჯგუფი სქ (მიმღები (კონსიერჟის სივრცე))	კი	-
საქმიანი ჯგუფი სქ (საოფისე სივრცე)	კი	-
საცხოვრებელი ჯგუფი სც-2	კი	კი
კიბის უჯრედი	-	კი დაწნევის სისტემა

კიბის ფოიე	-	კი დაწნევის სისტემა
ლიფტის შახტა	-	კი დაწნევის სისტემა
ლიფტის ფოიე	-	კი დაწნევის სისტემა
ლიფტის სამანქანე	კი	-
დერეფანი	-	კი

თითოეული სართულიდან და სივრციდან გასასვლელი საშუალება									
სართულები	დაკავებულობა და დაკავებულობის დატვირთვის ჯამური მაჩვენებელი	მოთხოვნილი გასასვლელების/გასასვლელთან მისადგომის რაოდენობა	გათვალისწინებული გასასვლელების/გასასვლელთან მისადგომის რაოდენობა და ტიპი	გასასვლელი საშუალებების სიგანე (მეტრი)					
				გზა-კიბეები		დერაფანი,		გასასვლელის გზა-კარი	
				მოთხოვნილი	გათვალისწინებული	მოთხოვნილი	გათვალისწინებული	მოთხოვნილი	გათვალისწინებული (თავისუფალი)
-3.30 ნიშნულზე	სასაწყობო ჯგუფი სწ-2 (შემოზღუდული ავტოსადგომი გარაჟი) დ.დ. 58	2	2 (გზა-კიბე)	1.1	1.12	-	-	0.82	0.82
	დამხმარე ჯგუფი დს (სახანძრო ტუმბოების და ავზის ოთახები) ს.დ.დ. 2	1 (თითოეულს)	1 (გზა-კარი) (თითოეულს)	-	-	-	-	0.82	0.82
სართული -3.30 ნიშნულზე		2	2 (გზა-კიბე)	1.1	1.12	-	-	0.82	0.82
±0.00	საქმიანი ჯგუფი სქ (ხანძრის მართვის ცენტრი) დ.დ. 2	1	1 (გზა-კარი)	-	-	-	-	0.82	0.82
	საქმიანი	1	1	-	-	-		0.82	0.82

ნიშნულზე	ჯგუფი სქ (მიმღები (კონსიერჟის სივრცე)) დ.დ. 3		(გზა-კარი)				-		
	სავაჭრო ჯგუფი სვ (სავაჭრო-კომერციული ფართი N1) დ.დ. 185	2	3 (გზა-კარი)	-	-	-	-	0.82	0.82
	სავაჭრო ჯგუფი სვ (სავაჭრო-კომერციული ფართი N2) დ.დ. 72	1 (თითოეულს)	1 (გზა-კარი) (თითოეულს)	-	-	-	-	0.82	0.82
	სავაჭრო ჯგუფი სვ (სავაჭრო-კომერციული ფართი N3) დ.დ. 60	1 (თითოეულს)	1 (გზა-კარი) (თითოეულს)	-	-	-	-	0.82	0.82
სართული ±0.00 ნიშნულზე ს.დ.დ. 322		2	9 (გზა-კარი)	-	-	-	-	0.82	0.82
+3.30 ნიშნულზე	საქმიანი ჯგუფი სქ (ოფისები)	1 (თითოეულს)	1 (გზა-კარი) (თითოეულს)	-	-	-	-	0.82	0.82
სართული +3.30 ნიშნულზე ს.დ.დ. 106		2	3 (გზა-კიბე)	1.10	1.12	1.20	1.40	0.82	0.82
+6.60 ნიშნულზე	საქმიანი ჯგუფი სქ (ოფისები)	1 (თითოეულს)	1 (გზა-კარი) (თითოეულს)	-	-	-	-	0.82	0.82
სართული +6.60 ნიშნულზე ს.დ.დ. 107		2	3 (გზა-კიბე)	1.10	1.12	1.20	1.40	0.82	0.82
+9.90	საქმიანი	1	1			-		0.82	0.82

ნიშნულზე	ჯგუფი სქ (ოფისები)	(თითოეულს)	(გზა-კარი) (თითოეულს)	-	-		-		
სართული +9.90 ნიშნულზე ს.დ.დ. 107		2	3 (გზა-კიბე)	1.10	1.12	1.20	1.40	0.82	0.82
+13.20 ნიშნულზე	საქმიანი ჯგუფი სქ (ოფისები)	1 (თითოეულს)	1 (გზა-კარი) (თითოეულს)	-	-	-	-	0.82	0.82
სართული +13.20 ნიშნულზე ს.დ.დ. 107		2	3 (გზა-კიბე)	1.10	1.12	1.20	1.40	0.82	0.82
+16.50 ნიშნულზე	საქმიანი ჯგუფი სქ (ოფისები)	1 (თითოეულს)	1 (გზა-კარი) (თითოეულს)	-	-	-	-	0.82	0.82
სართული +16.50 ნიშნულზე ს.დ.დ. 107		2	3 (გზა-კიბე)	1.10	1.12	1.20	1.40	0.82	0.82
+19.80 ნიშნულზე	საცხოვრებელი ჯგუფი სც-2 (საცხოვრებელი ბინები)	1 (თითოეულს)	1 (გზა-კარი) (თითოეულს)	-	-	-	-	0.82	0.82
	დამხმარე ჯგუფი დს (საკუჭნაო) ს.დ.დ. 3	1 (თითოეულს)	1 (გზა-კარი) (თითოეულს)	-	-	-	-	0.82	0.82
სართული +19.80 ნიშნულზე ს.დ.დ. 60		2	2 (გზა-კიბე)	1.10	1.12	1.20	1.40	0.82	0.82
+23.10 ნიშნულზე	საცხოვრებელი ჯგუფი სც-2 (საცხოვრებელი ბინები)	1 (თითოეულს)	1 (გზა-კარი) (თითოეულს)	-	-	-	-	0.82	0.82
	დამხმარე ჯგუფი დს	1 (თითოეულ	1 (გზა-კარი)	-	-	-		0.82	0.82

	(საკუჭნაო) **ს.დ.დ. 3**	ს)	(თითოეულს)				-		
სართული +23.10 ნიშნულზე ს.დ.დ. 60		**2**	**2 (გზა-კიბე)**	**1.10**	**1.12**	**1.20**	**1.40**	**0.82**	**0.82**
+26.40 ნიშნულზე	**საცხოვრებელ ი ჯგუფი სც-2** (საცხოვრებელი ბინები)	**1** (თითოეულ ს)	**1 (გზა-კარი)** (თითოეულს)	-	-	-	-	**0.82**	**0.82**
	დამხმარე ჯგუფი დს (საკუჭნაო) **ს.დ.დ. 3**	**1** (თითოეულ ს)	**1 (გზა-კარი)** (თითოეულს)	-	-	-	-	**0.82**	**0.82**
სართული +26.40 ნიშნულზე ს.დ.დ. 60		**2**	**2 (გზა-კიბე)**	**1.10**	**1.12**	**1.20**	**1.40**	**0.82**	**0.82**
+29.70 ნიშნულზე	**საცხოვრებელ ი ჯგუფი სც-2** (საცხოვრებელი ბინები)	**1** (თითოეულ ს)	**1 (გზა-კარი)** (თითოეულს)	-	-	-	-	**0.82**	**0.82**
	დამხმარე ჯგუფი დს (საკუჭნაო) **ს.დ.დ. 3**	**1** (თითოეულ ს)	**1 (გზა-კარი)** (თითოეულს)	-	-	-	-	**0.82**	**0.82**
სართული +29.70 ნიშნულზე ს.დ.დ. 60		**2**	**2 (გზა-კიბე)**	**1.10**	**1.12**	**1.20**	**1.40**	**0.82**	**0.82**
+33.00 ნიშნულზე	**საცხოვრებელ ი ჯგუფი სც-2** (საცხოვრებელი ბინები)	**1** (თითოეულ ს)	**1 (გზა-კარი)** (თითოეულს)	-	-	-	-	**0.82**	**0.82**
	დამხმარე ჯგუფი დს (საკუჭნაო) **ს.დ.დ. 3**	**1** (თითოეულ ს)	**1 (გზა-კარი)** (თითოეულს)	-	-	-	-	**0.82**	**0.82**
სართული		**2**	**2 (გზა-კიბე)**			**1.20**		**0.82**	**0.82**

+33.00 ნიშნულზე ს.დ.დ. 60				**1.10**	**1.12**		**1.40**		
+36.30 ნიშნულზე	**საცხოვრებელი ჯგუფი სც-2** (საცხოვრებელი ბინები)	**1** (თითოეულს)	**1 (გზა-კარი)** (თითოეულს)	-	-	-	-	**0.82**	**0.82**
	დამხმარე ჯგუფი დს (საკუჭნაო) **ს.დ.დ. 3**	**1** (თითოეულს)	**1 (გზა-კარი)** (თითოეულს)	-	-	-	-	**0.82**	**0.82**
სართული +36.30 ნიშნულზე ს.დ.დ. 60		**2**	**2 (გზა-კიბე)**	**1.10**	**1.12**	**1.20**	**1.40**	**0.82**	**0.82**
+39.60 ნიშნულზე	**საცხოვრებელი ჯგუფი სც-2** (საცხოვრებელი ბინები)	**1** (თითოეულს)	**1 (გზა-კარი)** (თითოეულს)	-	-	-	-	**0.82**	**0.82**
	დამხმარე ჯგუფი დს (საკუჭნაო) **ს.დ.დ. 1**	**1** (თითოეულს)	**1 (გზა-კარი)** (თითოეულს)	-	-	-	-	**0.82**	**0.82**
სართული +39.60 ნიშნულზე ს.დ.დ. 52		**2**	**2 (გზა-კიბე)**	**1.10**	**1.12**	**1.20**	**1.40**	**0.82**	**0.82**

წყალსადენი სისტემის ფიქსირებული მოწყობილობების რაოდენობა ცხრილი 1602.1-ის მიხედვით							
სართულები	დაკავებულობა და დაკავებულობის დატვირთვის	ფიქსირებული მოწყობილობები(ცალი)					
		უნიტაზი	ტუალეტის ხელსაბანები	აბაზანა/შხაპი	სასმელი წყლის ფანტანი	სამომსახურეო ნიჟარა	სამზარეულოს ნიჟარა

	ჯამური მაჩვენებელი	ობიექტამდე	ობიექტიდან	ობიექტამდე	ობიექტიდან	ობიექტამდე	ობ ზედაპირამდე	ობიექტამდე	ობიექტიდან	ობიექტამდე	ობიექტიდან	ობიექტამდე	ობიექტიდან
სართული +0.00 ნიშნულზე	საქმიანი ჯგუფი **სქ** მიმღები (კონსიერჟის სივრცე) **ს.დ.დ 2**	1	**1 წთ ადამ.**	1	**1ქ +1ვ წთ ადამ.**	-	-	1	1	1	1	-	-
	სავაჭრო ჯგუფი **სვ** სავაჭრო-კომერციული ფართი N1 **ს.დ.დ 185**	**1ქ +1ვ**	**1ქ +1ვ წთ ადამ.**	**1ქ +1ვ**	**1ქ +1ვ წთ ადამ.**	-	-	1	1	1	1	-	-
	სავაჭრო ჯგუფი **სვ** სავაჭრო-კომერციული ფართი N2 **ს.დ.დ 72**	**1ქ +1ვ**	**1ქ +1ვ წთ ადამ.**	**1ქ +1ვ**	**1ქ +1ვ წთ ადამ.**	-	-	1	1	1	1	-	-
	სავაჭრო ჯგუფი **სვ** სავაჭრო-კომერციული ფართი N3 **ს.დ.დ 60**	**1ქ +1ვ**	**1ქ +1ვ წთ ადამ.**	**1ქ +1ვ**	**1ქ +1ვ წთ ადამ.**	-	-	1	1	1	1	-	-
სართული +3.30 ნიშნულზე	საქმიანი ჯგუფი **სქ** ოფისები **ს.დ.დ 106**	**3ქ +3ვ**	**4ქ +3ვ წთ ადამ.**	**3ქ +3ვ**	**4ქ +3ვ წთ ადამ.**	-	-	1	1	1	1	-	-
სართული +6.60 ნიშნულზე	საქმიანი ჯგუფი **სქ** ოფისები **ს.დ.დ 107**	**3ქ +3ვ**	**4ქ +3ვ წთ ადამ.**	**3ქ +3ვ**	**4ქ +3ვ წთ ადამ.**	-	-	1	1	1	1	-	-
სართული +9.90 ნიშნულზე	საქმიანი ჯგუფი **სქ** ოფისები **ს.დ.დ 107**	**3ქ +3ვ**	**4ქ +3ვ წთ ადამ.**	**3ქ +3ვ**	**4ქ +3ვ წთ ადამ.**	-	-	1	1	1	1	-	-

სართული +13.20 ნიშნულზე	საქმიანი ჯგუფი სქ ოფისები ს.დ.დ 107	3ქ +3კ	4ქ +3კ შშმპ ადაპტ.	3ქ +3კ	4ქ +3კ შშმპ ადაპტ.	-	-	1	1	1	1	-	-
სართული +16.50 ნიშნულზე	საქმიანი ჯგუფი სქ ოფისები ს.დ.დ 107	3ქ +3კ	4ქ +3კ შშმპ ადაპტ.	3ქ +3კ	4ქ +3კ შშმპ ადაპტ.	-	-	1	1	1	1	-	-

წყალსადენი სისტემის ფიქსირებული მოწყობილობების რაოდენობა-საცხოვრებელი ჯგუფი სც-2 ქვეჯგუფი ცხრილი 1602.1-ის მიხედვით											
სართულები	საცხოვრებელი ერთეულები	ფიქსირებული მოწყობილობები									
		უნიტაზი (ერთ საცხოვრებელ ერთეულზე)		ტუალეტის ხელსაბანები (ერთ საცხოვრებელ ერთეულზე)		აბაზანა/შხაპი (ერთ საცხოვრებელ ერთეულზე)		სამზარეულოს ნიჟარა (ერთ საცხოვრებელ ერთეულზე)		ავტომატური სარეცხი მანქანის მისაერთებელი	
		მოთხოვნილი	ფაქტიურ.	მოთხოვნილი	ფაქტიურ.	მოთხოვნილი	ფაქტიურ.	მოთხოვნილი	ფაქტიურ.	მოთხოვნილი (20 სცხ. ერთეულზე)	ფაქტიურ. (თითო სცხ. ერთეულზე)
+19.80 ნიშ.	ბინები №1; №2; №3; №4; №5; №6; №7; №8; №9; №10; №11; №12; №13; №14; №15; №16;	1	1	1	1	1	1	1	1	1	1
+23.10 ნიშ.	ბინები №17; №18; №19; №20; №21; №22; №23; №24; №25; №26; №27; №28; №29; №30; №31; №32;	1	1	1	1	1	1	1	1	1	1
+26.40 ნიშ.	ბინები №33; №34; №35; №36; №37; №38; №39; №40; №41; №42; №43; №44; №45; №46; №47; №48;;	1	1	1	1	1	1	1	1	1	1
+29.70 ნიშ.	ბინები №49; №50; №51; №52; №53; №54; №55; №56; №57; №58;	1	1	1	1	1	1	1	1	1	1

	№59; №60; №61; №62; №63; №64;;										
+33.00 ნიშ.	ბინები №65; №66; №67; №68; №69; №70; №71; №72; №73; №74; №75; №76; №77; №78; №79; №80;;	1	1	1	1	1	1	1	1	1	1
+36.30 ნიშ.	ბინები №81; №82; №83; №84; №85; №86; №87; №88; №89; №90; №91; №92; №93; №94; №95; №96;	1	1	1	1	1	1	1	1	1	1
+39.60 ნიშ.	ბინები №97; №98; №99; №100; №101;	1	1	1	1	1	1	1	1	1	1

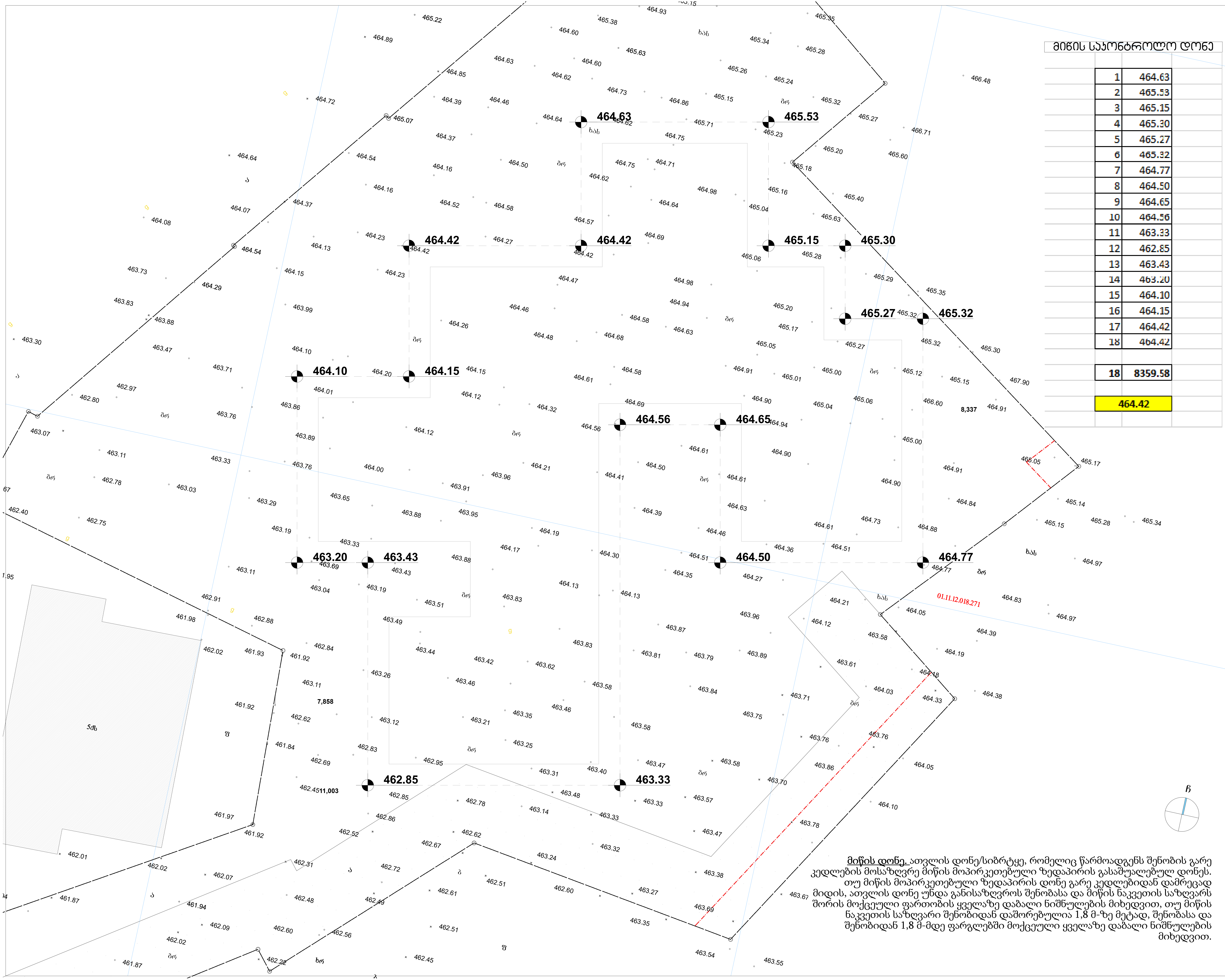

მიწის საკონტროლო დონე

1	464.63
2	465.53
3	465.15
4	465.30
5	465.27
6	465.32
7	464.77
8	464.50
9	464.65
10	464.56
11	463.33
12	462.85
13	463.43
14	463.20
15	464.10
16	464.15
17	464.42
18	464.42
18	8359.58
	464.42

<u>მიწის დონე.</u> ათვლის დონე/სიბრტყე, რომელიც წარმოადგენს შენობის გარე კედლების მოსაზღვრე მიწის მოპირკეთებული ზედაპირის გასაშუალებულ დონეს. თუ მიწის მოპირკეთებული ზედაპირის დონე გარე კედლებიდან დამრეცად მიდის, ათვლის დონე უნდა განისაზღვროს შენობასა და მიწის ნაკვეთის საზღვარს შორის მოქცეული ფართობის ყველაზე დაბალი ნიშნულების მიხედვით, თუ მიწის ნაკვეთის საზღვარი შენობიდან დაშორებულია 1,8 მ-ზე მეტად, შენობასა და შენობიდან 1,8 მ-მდე ფარგლებში მოქცეული ყველაზე დაბალი ნიშნულების მიხედვით.

შპს "კარკასი"
ს/კ 430029015

მრავალფუნქციური შენობა კომერციული-საცხოვრებელი

უძრავი ქონების საკადასტრო კოდი: 01.11.12.018.818

მისამართი: ქალაქი თბილისი, გლდანის "ა" მ/რ, ხიზანიშვილის ქუჩის მიმდებარედ; ქალაქი თბილისი, ხიზაბავრის ქუჩა; ქალაქი თბილისი, ხიზაბავრის ქუჩა №13-ის მიმდებარედ;

მიწის საკონტროლო დონის გამოთვლა მ.1:200

ნახაზის კოდი

თანამდებობა	გვარი	ხელმოწერა	სტად.
დირექტორი:	ი. აგაბაშვილი		პროექ.
მთ. არქიტექტორი:	ზ. ქანთარია		ფურ.რ.
არქიტექტორი:	ბ. ჯინჭარაძე		
მთ. კონსტრუქტორი:	ა.კორკოტაშვილი		ფ. №___

თბილისი 2021წ.

A-0

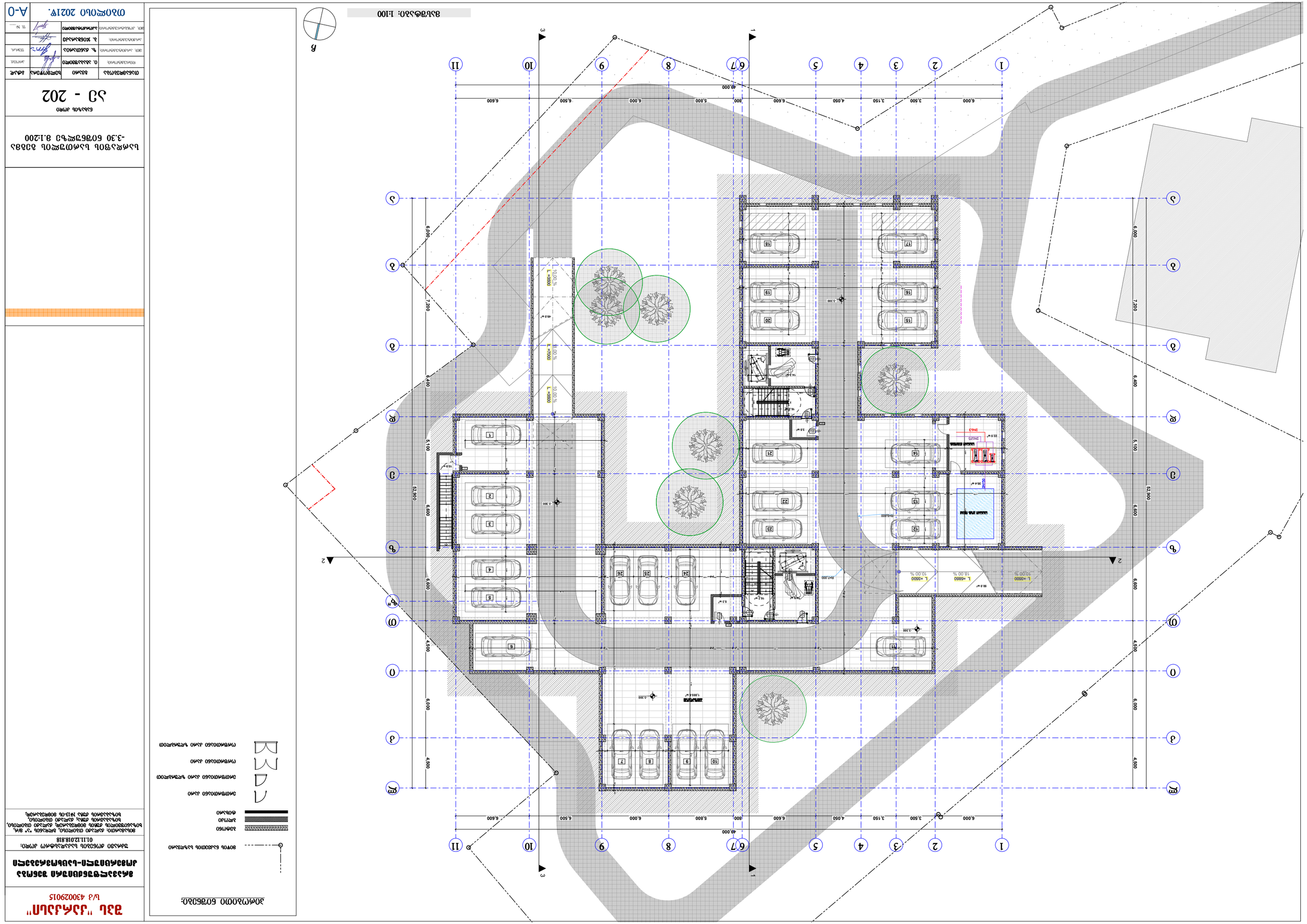
ВЗУТВФЗЗЗЗ0: 1:100
49.000
6.000
3.500
3.150
4.050
6.600
300
6.000
5.800
6.000
6.500
6.600
7.200
6.400
5.100
52.900
4.500
6.000
L =3500
10.00 %
L =7000
10.00 %
L =3500
10.00 %
L =6600
10.00 %
L =6600
10.00 %
L =3500
10.00 %
DN63
DN125
DN63
DN63
DN125
DN63
DN63
DN125
DN63

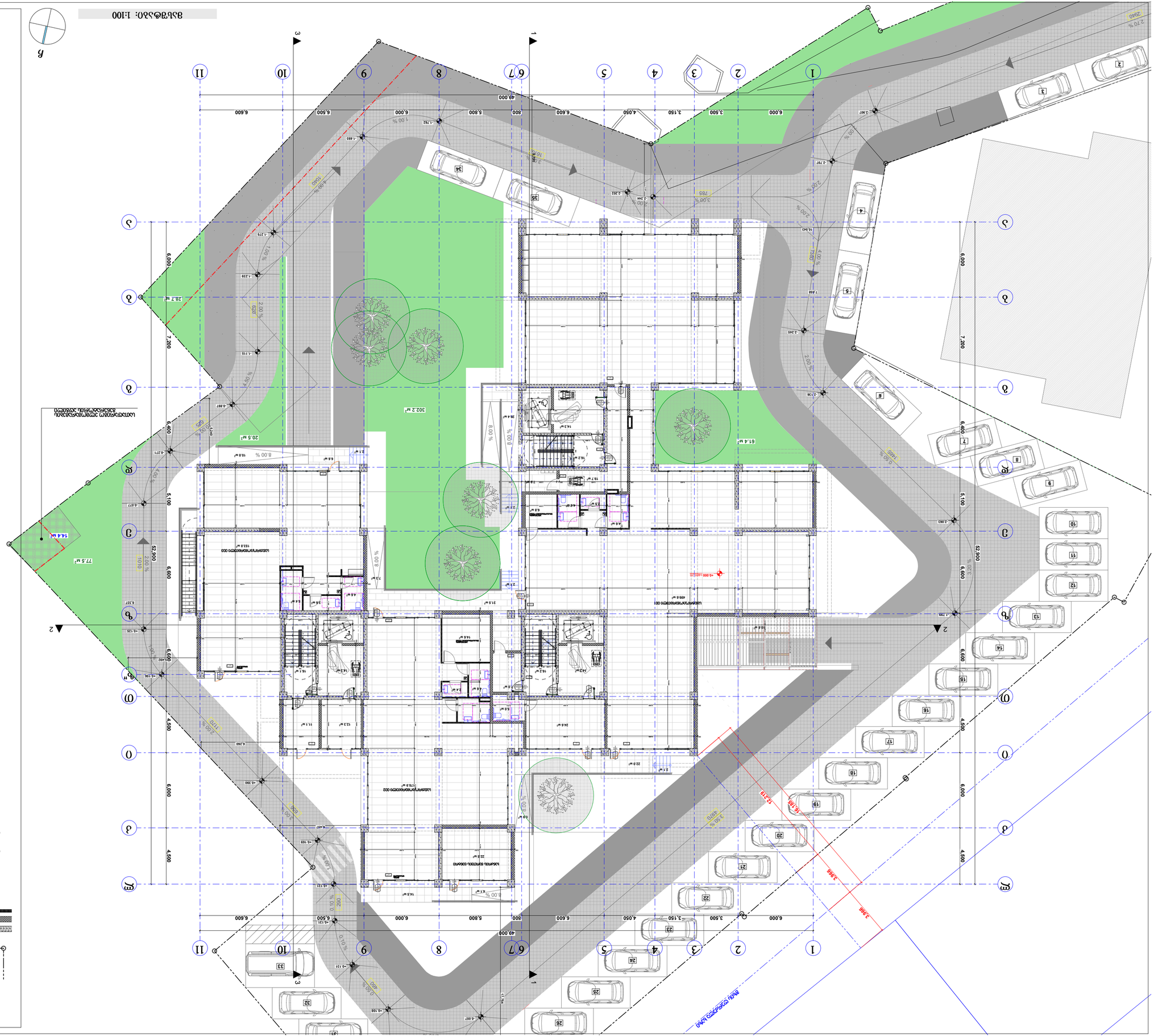
ЗОНА ЗАСТРОЙКИ
ЗОНА ОЗЕЛЕНЕНИЯ
ЗОНА ПЕШЕХОДНОГО ДВИЖЕНИЯ
ЗОНА ПЕШЕХОДНОГО ДВИЖЕНИЯ ЧЕРЕЗ ПРОЕЗЖУЮ ЧАСТЬ
ПРОЕЗЖАЯ ЧАСТЬ
ПРОЕЗЖАЯ ЧАСТЬ ЧЕРЕЗ ПЕШЕХОДНУЮ ЗОНУ
ВОРОТА ГАРАЖНЫЕ ПОДЪЕМНЫЕ
ЗДАНИЕ ПРОЕКТИРУЕМОЕ
ЗДАНИЕ СУЩЕСТВУЮЩЕЕ
ГРАНИЦА ЗЕМЕЛЬНОГО УЧАСТКА
ГРАНИЦА ЗОНЫ ОБЪЕКТОВ КУЛЬТУРНОГО НАСЛЕДИЯ
ГРАНИЦА ЗОНЫ ОХРАННОГО ОБЪЕКТА
ГРАНИЦА ЗОНЫ ОХРАНЫ ПАМЯТНИКА ИСТОРИИ И КУЛЬТУРЫ
ГРАНИЦА ЗОНЫ ОХРАНЫ ПАМЯТНИКА ПРИРОДЫ
ГРАНИЦА ЗОНЫ ОХРАНЫ ПРИРОДНОГО ОБЪЕКТА
ГРАНИЦА ЗОНЫ ОХРАНЫ ПРИРОДНОГО ЛАНДШАФТА
ГРАНИЦА ЗОНЫ ОХРАНЫ ПРИРОДНОГО ЛАНДШАФТА ЧЕРЕЗ ПРОЕЗЖУЮ ЧАСТЬ
ГРАНИЦА ЗОНЫ ОХРАНЫ ПРИРОДНОГО ЛАНДШАФТА ЧЕРЕЗ ПЕШЕХОДНУЮ ЗОНУ
ГРАНИЦА ЗОНЫ ОХРАНЫ ПРИРОДНОГО ЛАНДШАФТА ЧЕРЕЗ ПРОЕЗЖУЮ ЧАСТЬ И ПЕШЕХОДНУЮ ЗОНУ
ГРАНИЦА ЗОНЫ ОХРАНЫ ПРИРОДНОГО ЛАНДШАФТА ЧЕРЕЗ ПЕШЕХОДНУЮ ЗОНУ И ПРОЕЗЖУЮ ЧАСТЬ

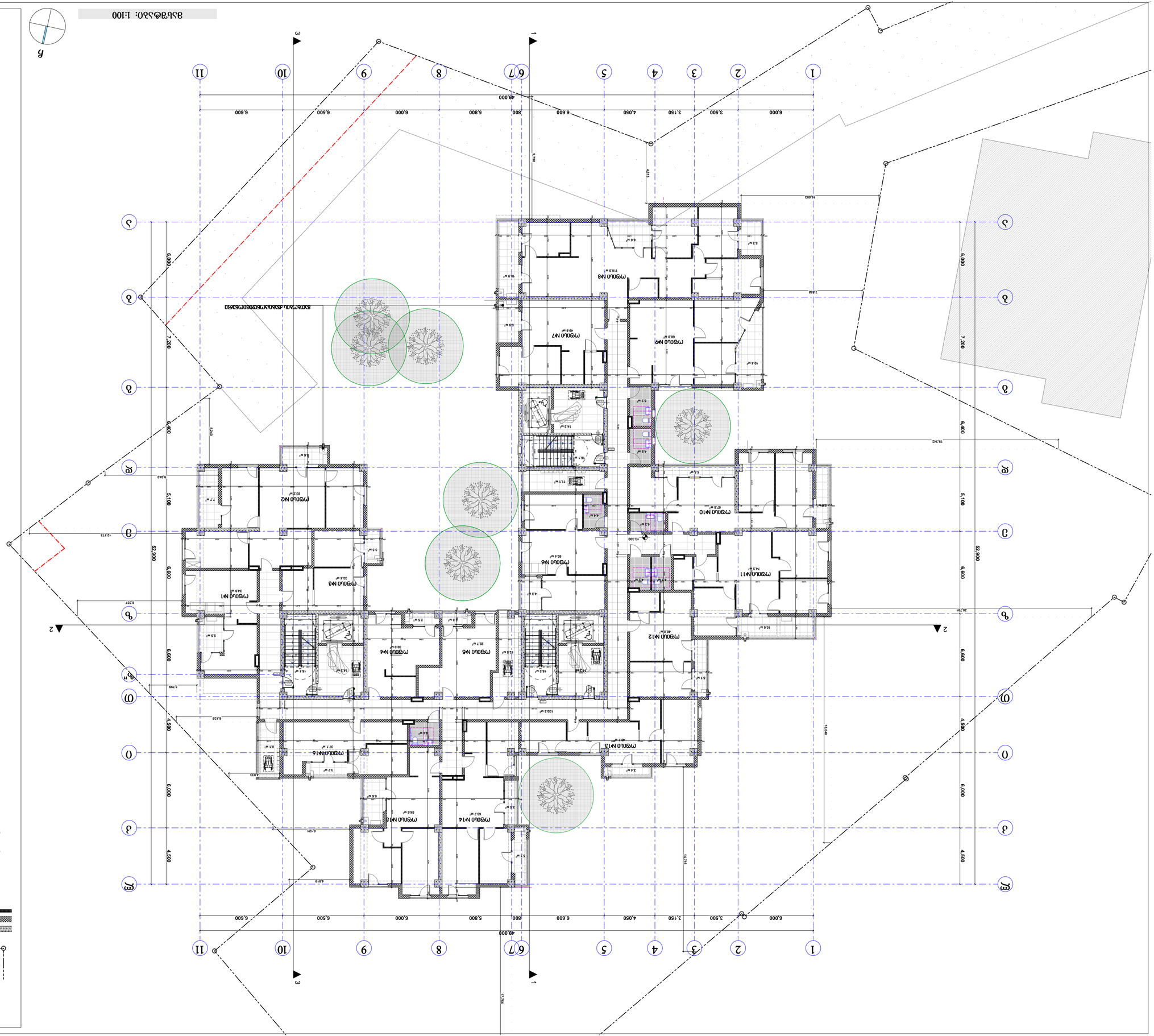
1
2
3
4
5
6
7
8
9
10
11
49.000
6.000
3.500
3.150
4.050
5.600
800
6.000
5.800
6.000
6.500
6.600
А
Б
В
Г
Д
Е
52.900
6.000
7.200
6.400
5.100
4.500
6.000
6.600
4.500
6.000
7.200
6.000
52.900
19.342
12.744
14.376
16.023
7.650
6.400
4.500
6.600
4.500
6.000
6.600
4.500
6.000
7.200
6.000
52.900
12.173
9.040
6.400
5.100
4.500
6.600
4.500
6.000
6.600
4.500
6.000
7.200
6.000
52.900
20.791
6.337
3.799
6.435
4.121
4.819
6.033
3.600
6.400
5.100
4.500
6.600
4.500
6.000
6.600
4.500
6.000
7.200
6.000
52.900
ß
ß
2
2
3
3
1
1
ЗАСТРОЙКА ЗДАНИЯ ПОЛИКЛИНИКИ
ГАРАЖ
ТРАНСФОРМАТОРНАЯ
ГАЗОРАСПРЕДЕЛИТЕЛЬНЫЙ ПУНКТ
ТЕПЛОВОЙ ПУНКТ
ПОЖАРНЫЙ ПРОЕЗД
ПЕШЕХОДНЫЕ ДОРОЖКИ
ГАЗОН
ПЛОЩАДКА ДЛЯ ОТДЫХА
ПЛОЩАДКА ДЛЯ ВЫГУЛА СОБАК
ПЛОЩАДКА ДЛЯ ИГР ДЕТЕЙ МЛАДШЕГО И СРЕДНЕГО ВОЗРАСТА
ПЛОЩАДКА ДЛЯ ТИХОГО ОТДЫХА
ПЛОЩАДКА ДЛЯ ЗАНЯТИЙ ФИЗКУЛЬТУРОЙ
ПЛОЩАДКА ДЛЯ ИГР ДЕТЕЙ ДОШКОЛЬНОГО И МЛАДШЕГО ШКОЛЬНОГО ВОЗРАСТА
ГРАНИЦА ЗЕМЕЛЬНОГО УЧАСТКА
ГРАНИЦА ОХРАННОЙ ЗОНЫ ОБЪЕКТОВ КУЛЬТУРНОГО НАСЛЕДИЯ
ГРАНИЦА ЗОНЫ ОГРАНИЧЕНИЯ ЗАСТРОЙКИ
ГРАНИЦА ЗОНЫ ОГРАНИЧЕНИЯ ЗАСТРОЙКИ ПО ВЫСОТЕ
ГРАНИЦА ЗОНЫ ОГРАНИЧЕНИЯ ЗАСТРОЙКИ ПО ВЫСОТЕ ПО ПРОЕКТУ

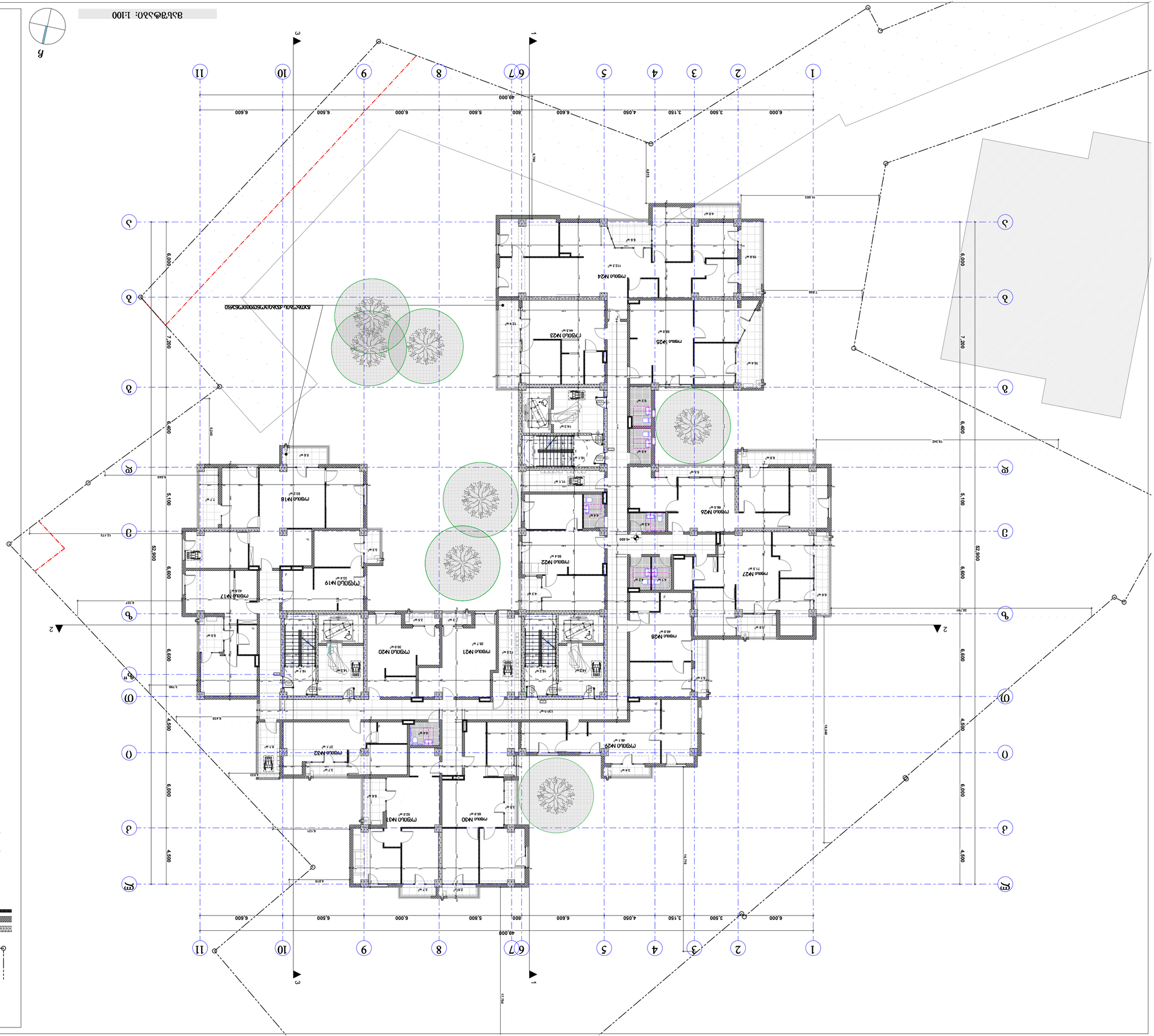
1
2
3
4
5
6
7
8
9
10
11
А
Б
В
Г
Д
Е
Ж
З
И
К
Л
М
Н
О
П
Р
С
Т
У
Ф
Х
Ц
Ч
Ш
Щ
Э
Ю
Я
49.000
6.000
3.500
3.150
4.050
6.600
800
6.000
5.800
6.000
6.500
6.600
62.900
6.000
6.600
4.500
6.000
7.200
6.400
5.100
3.000
3.799
6.435
4.819
6.121
4.033
3.799
6.337
20.791
19.342
16.023
12.173
7.550
14.745
14.794
4.500
6.600

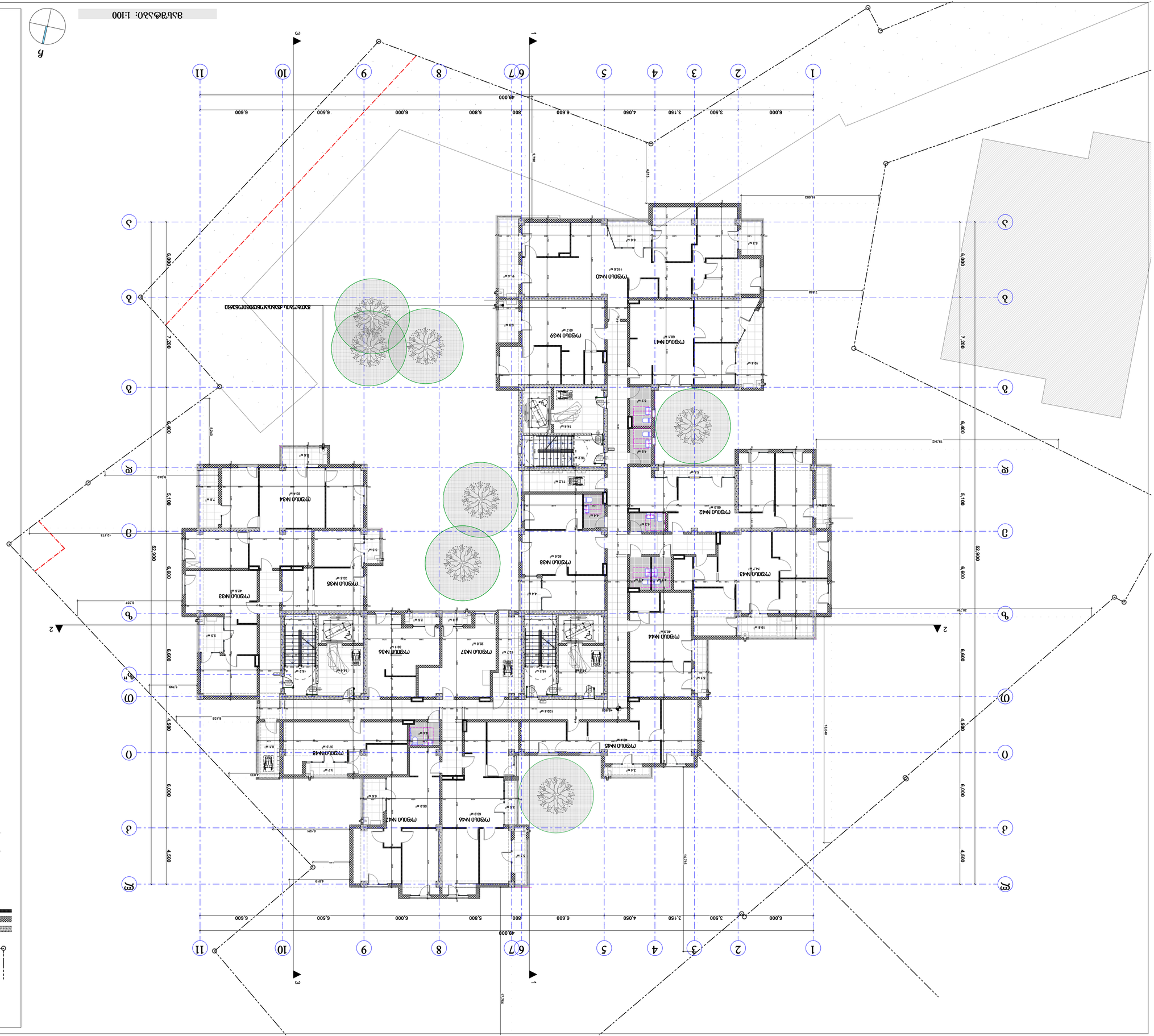

ბინების განლაგების გეგმა 1:100

ბინების ნომრები ცალკეული სართულების მიხედვით

სართული	ბინების რაოდენობა	საერთო ფართი, მ²
1 სართული	11	1
2 სართული	11	1
3 სართული	11	1
4 სართული	11	1
5 სართული	11	1
6 სართული	11	1
7 სართული	11	1
8 სართული	11	1
9 სართული	11	1
სულ	99	9

ნაგებობის სიმაღლე	+29.90
ნაგებობის ფართობი	8,188.3 მ²
ნაგებობის მოცულობა	31,080.6 მ³

ბინების რაოდენობა	99
ავტოსადგომების რაოდენობა	99
მათ შორის:	
ავტომობილების რაოდენობა	99
მათ შორის:	
ინვალიდთა ავტომობილების რაოდენობა	3

ნაგებობის კლასი	CC2
ნაგებობის ტიპი	საცხოვრებელი
ნაგებობის ფუნქციური დანიშნულება	საცხოვრებელი
ნაგებობის ფუნქციური დანიშნულების ქვეკლასი	F1.1

ნაგებობის ენერგოეფექტურობის კლასი	B
ნაგებობის სეისმომედეგობის კლასი	9
ნაგებობის ხანძარსაწინააღმდეგო კლასი	3.3

ნაგებობის ექსპლუატაციის ვადა	50 წელი
ნაგებობის მშენებლობის ვადა	24 თვე

ნაგებობის მშენებლობის ეტაპები	1

ნაგებობის ტიპი	ბლოკ-სექციური
ნაგებობის ფორმა	მართკუთხა
ნაგებობის ორიენტაცია	ჩრდილოეთ-სამხრეთ

ნაგებობის სართულების რაოდენობა	9
მათ შორის:	
სარდაფი	1
ნაგებობის სიმაღლე	29.90
სართულის სიმაღლე	3.0

ნაგებობის ზომები	49.0 × 19.3
ნაგებობის ფართობი	946.7 მ²
ნაგებობის მოცულობა	31,080.6 მ³

ნაგებობის ფასადის ფართობი	2,840.5 მ²
ნაგებობის სახურავის ფართობი	946.7 მ²

ნაგებობის ფუნდამენტის ტიპი	ლენტური
ნაგებობის ფუნდამენტის სიღრმე	2.5 მ

ნაგებობის კედლების მასალა	ბეტონი
ნაგებობის კედლების სისქე	0.3 მ

ნაგებობის სახურავის ტიპი	ბრტყელი
ნაგებობის სახურავის მასალა	ბიტუმის

ნაგებობის ფანჯრების ტიპი	პლასტიკური
ნაგებობის ფანჯრების მასალა	PVC

ნაგებობის კარების ტიპი	ფოლადის
ნაგებობის კარების მასალა	ფოლადი

ნაგებობის ინტერიერის მოპირკეთების ტიპი	ბეტონი
ნაგებობის ინტერიერის მოპირკეთების მასალა	ბეტონი

ნაგებობის ექსტერიერის მოპირკეთების ტიპი	ბეტონი
ნაგებობის ექსტერიერის მოპირკეთების მასალა	ბეტონი

ნაგებობის ინჟინრული სისტემების ტიპი	ცენტრალიზებული
ნაგებობის ინჟინრული სისტემების მასალა	ფოლადი

ნაგებობის ელექტრული სისტემების ტიპი	ცენტრალიზებული
ნაგებობის ელექტრული სისტემების მასალა	სპილენძი

ნაგებობის სანტექნიკური სისტემების ტიპი	ცენტრალიზებული
ნაგებობის სანტექნიკური სისტემების მასალა	პლასტიკური

ნაგებობის გათბობის სისტემების ტიპი	ცენტრალიზებული
ნაგებობის გათბობის სისტემების მასალა	ფოლადი

ნაგებობის ვენტილაციის სისტემების ტიპი	ბუნებრივი
ნაგებობის ვენტილაციის სისტემების მასალა	ფოლადი

ნაგებობის კონდიციონირების სისტემების ტიპი	ცენტრალიზებული
ნაგებობის კონდიციონირების სისტემების მასალა	ფოლადი

ნაგებობის ხანძარსაწინააღმდეგო სისტემების ტიპი	ავტომატური
ნაგებობის ხანძარსაწინააღმდეგო სისტემების მასალა	ფოლადი

ნაგებობის ელექტრომომარაგების სისტემების ტიპი	ცენტრალიზებული
ნაგებობის ელექტრომომარაგების სისტემების მასალა	სპილენძი

ნაგებობის წყალმომარაგების სისტემების ტიპი	ცენტრალიზებული
ნაგებობის წყალმომარაგების სისტემების მასალა	პლასტიკური

ნაგებობის კანალიზაციის სისტემების ტიპი	ცენტრალიზებული
ნაგებობის კანალიზაციის სისტემების მასალა	პლასტიკური

ნაგებობის ნაგვის გატანის სისტემების ტიპი	ცენტრალიზებული
ნაგებობის ნაგვის გატანის სისტემების მასალა	პლასტიკური

ნაგებობის ლიფტების ტიპი	ელექტრული
ნაგებობის ლიფტების მასალა	ფოლადი

ნაგებობის ესკალატორების ტიპი	ელექტრული
ნაგებობის ესკალატორების მასალა	ფოლადი

ნაგებობის პანდუსების ტიპი	ბეტონის
ნაგებობის პანდუსების მასალა	ბეტონი

ნაგებობის ტერასების ტიპი	ბეტონის
ნაგებობის ტერასების მასალა	ბეტონი

ნაგებობის აივნების ტიპი	ბეტონის
ნაგებობის აივნების მასალა	ბეტონი

ნაგებობის ბალკონების ტიპი	ბეტონის
ნაგებობის ბალკონების მასალა	ბეტონი

ნაგებობის ეზოების ტიპი	ბეტონის
ნაგებობის ეზოების მასალა	ბეტონი

ნაგებობის ბაღების ტიპი	ბეტონის
ნაგებობის ბაღების მასალა	ბეტონი

ნაგებობის პარკების ტიპი	ბეტონის
ნაგებობის პარკების მასალა	ბეტონი

ნაგებობის სკვერების ტიპი	ბეტონის
ნაგებობის სკვერების მასალა	ბეტონი

ნაგებობის ბულვარების ტიპი	ბეტონის
ნაგებობის ბულვარების მასალა	ბეტონი

ნაგებობის ქუჩების ტიპი	ბეტონის
ნაგებობის ქუჩების მასალა	ბეტონი

ნაგებობის გზების ტიპი	ბეტონის
ნაგებობის გზების მასალა	ბეტონი

ნაგებობის ტროტუარების ტიპი	ბეტონის
ნაგებობის ტროტუარების მასალა	ბეტონი

ნაგებობის ველოსიპედის ბილიკების ტიპი	ბეტონის
ნაგებობის ველოსიპედის ბილიკების მასალა	ბეტონი

ნაგებობის ავტოსადგომების ტიპი	ბეტონის
ნაგებობის ავტოსადგომების მასალა	ბეტონი

ნაგებობის ინვალიდთა ავტომობილების ტიპი	ბეტონის
ნაგებობის ინვალიდთა ავტომობილების მასალა	ბეტონი

ნაგებობის ველოსიპედების ტიპი	ბეტონის
ნაგებობის ველოსიპედების მასალა	ბეტონი

ნაგებობის სკამების ტიპი	ბეტონის
ნაგებობის სკამების მასალა	ბეტონი

ნაგებობის ურნების ტიპი	ბეტონის
ნაგებობის ურნების მასალა	ბეტონი

ნაგებობის ნაგვის კონტეინერების ტიპი	ბეტონის
ნაგებობის ნაგვის კონტეინერების მასალა	ბეტონი

ნაგებობის ნაგვის ურნების ტიპი	ბეტონის
ნაგებობის ნაგვის ურნების მასალა	ბეტონი

ნაგებობის ნაგვის ყუთების ტიპი	ბეტონის
ნაგებობის ნაგვის ყუთების მასალა	ბეტონი

ნაგებობის ნაგვის ბუნკერების ტიპი	ბეტონის
ნაგებობის ნაგვის ბუნკერების მასალა	ბეტონი

ნაგებობის ნაგვის ტრანსპორტირების ტიპი	ბეტონის
ნაგებობის ნაგვის ტრანსპორტირების მასალა	ბეტონი

ნაგებობის ნაგვის გადამუშავების ტიპი	ბეტონის
ნაგებობის ნაგვის გადამუშავების მასალა	ბეტონი

ნაგებობის ნაგვის განთავსების ტიპი	ბეტონის
ნაგებობის ნაგვის განთავსების მასალა	ბეტონი

ნაგებობის ნაგვის ლიკვიდაციის ტიპი	ბეტონის
ნაგებობის ნაგვის ლიკვიდაციის მასალა	ბეტონი

ნაგებობის ნაგვის რეკულტივაციის ტიპი	ბეტონის
ნაგებობის ნაგვის რეკულტივაციის მასალა	ბეტონი

ნაგებობის ნაგვის მონიტორინგის ტიპი	ბეტონის
ნაგებობის ნაგვის მონიტორინგის მასალა	ბეტონი

ნაგებობის ნაგვის კონტროლის ტიპი	ბეტონის
ნაგებობის ნაგვის კონტროლის მასალა	ბეტონი

ნაგებობის ნაგვის აღრიცხვის ტიპი	ბეტონის
ნაგებობის ნაგვის აღრიცხვის მასალა	ბეტონი

ნაგებობის ნაგვის ანგარიშგების ტიპი	ბეტონის
ნაგებობის ნაგვის ანგარიშგების მასალა	ბეტონი

ნაგებობის ნაგვის ინსპექტირების ტიპი	ბეტონის
ნაგებობის ნაგვის ინსპექტირების მასალა	ბეტონი

ნაგებობის ნაგვის სერტიფიკაციის ტიპი	ბეტონის
ნაგებობის ნაგვის სერტიფიკაციის მასალა	ბეტონი

ნაგებობის ნაგვის ლიცენზირების ტიპი	ბეტონის
ნაგებობის ნაგვის ლიცენზირების მასალა	ბეტონი

ნაგებობის ნაგვის სანქციონირების ტიპი	ბეტონის
ნაგებობის ნაგვის სანქციონირების მასალა	ბეტონი

ნაგებობის ნაგვის ჯარიმების ტიპი	ბეტონის
ნაგებობის ნაგვის ჯარიმების მასალა	ბეტონი

ნაგებობის ნაგვის სასამართლო დავების ტიპი	ბეტონის
ნაგებობის ნაგვის სასამართლო დავების მასალა	ბეტონი

ნაგებობის ნაგვის მედიაციის ტიპი	ბეტონის
ნაგებობის ნაგვის მედიაციის მასალა	ბეტონი

ნაგებობის ნაგვის არბიტრაჟის ტიპი	ბეტონის
ნაგებობის ნაგვის არბიტრაჟის მასალა	ბეტონი

ნაგებობის ნაგვის სასამართლო გადაწყვეტილებების ტიპი	ბეტონის
ნაგებობის ნაგვის სასამართლო გადაწყვეტილებების მასალა	ბეტონი

ნაგებობის ნაგვის სასამართლო აღსრულების ტიპი	ბეტონის
ნაგებობის ნაგვის სასამართლო აღსრულების მასალა	ბეტონი

ნაგებობის ნაგვის სასამართლო ხარჯების ტიპი	ბეტონის
ნაგებობის ნაგვის სასამართლო ხარჯების მასალა	ბეტონი

ნაგებობის ნაგვის სასამართლო ზარალის ტიპი	ბეტონის
ნაგებობის ნაგვის სასამართლო ზარალის მასალა	ბეტონი

ნაგებობის ნაგვის სასამართლო მოთხოვნების ტიპი	ბეტონის
ნაგებობის ნაგვის სასამართლო მოთხოვნების მასალა	ბეტონი

ნაგებობის ნაგვის სასამართლო პრეტენზიების ტიპი	ბეტონის
ნაგებობის ნაგვის სასამართლო პრეტენზიების მასალა	ბეტონი

ნაგებობის ნაგვის სასამართლო სარჩელების ტიპი	ბეტონის
ნაგებობის ნაგვის სასამართლო სარჩელების მასალა	ბეტონი

ნაგებობის ნაგვის სასამართლო საქმეების ტიპი	ბეტონის
ნაგებობის ნაგვის სასამართლო საქმეების მასალა	ბეტონი

ნაგებობის ნაგვის სასამართლო დოკუმენტების ტიპი	ბეტონის
ნაგებობის ნაგვის სასამართლო დოკუმენტების მასალა	ბეტონი

ნაგებობის ნაგვის სასამართლო ინფორმაციის ტიპი	ბეტონის
ნაგებობის ნაგვის სასამართლო ინფორმაციის მასალა	ბეტონი

ნაგებობის ნაგვის სასამართლო მონაცემების ტიპი	ბეტონის
ნაგებობის ნაგვის სასამართლო მონაცემების მასალა	ბეტონი

ნაგებობის ნაგვის სასამართლო ანალიზის ტიპი	ბეტონის
ნაგებობის ნაგვის სასამართლო ანალიზის მასალა	ბეტონი

ნაგებობის ნაგვის სასამართლო პროგნოზის ტიპი	ბეტონის
ნაგებობის ნაგვის სასამართლო პროგნოზის მასალა	ბეტონი

ნაგებობის ნაგვის სასამართლო რეკომენდაციების ტიპი	ბეტონის
ნაგებობის ნაგვის სასამართლო რეკომენდაციების მასალა	ბეტონი

ნაგებობის ნაგვის სასამართლო დასკვნების ტიპი	ბეტონის
ნაგებობის ნაგვის სასამართლო დასკვნების

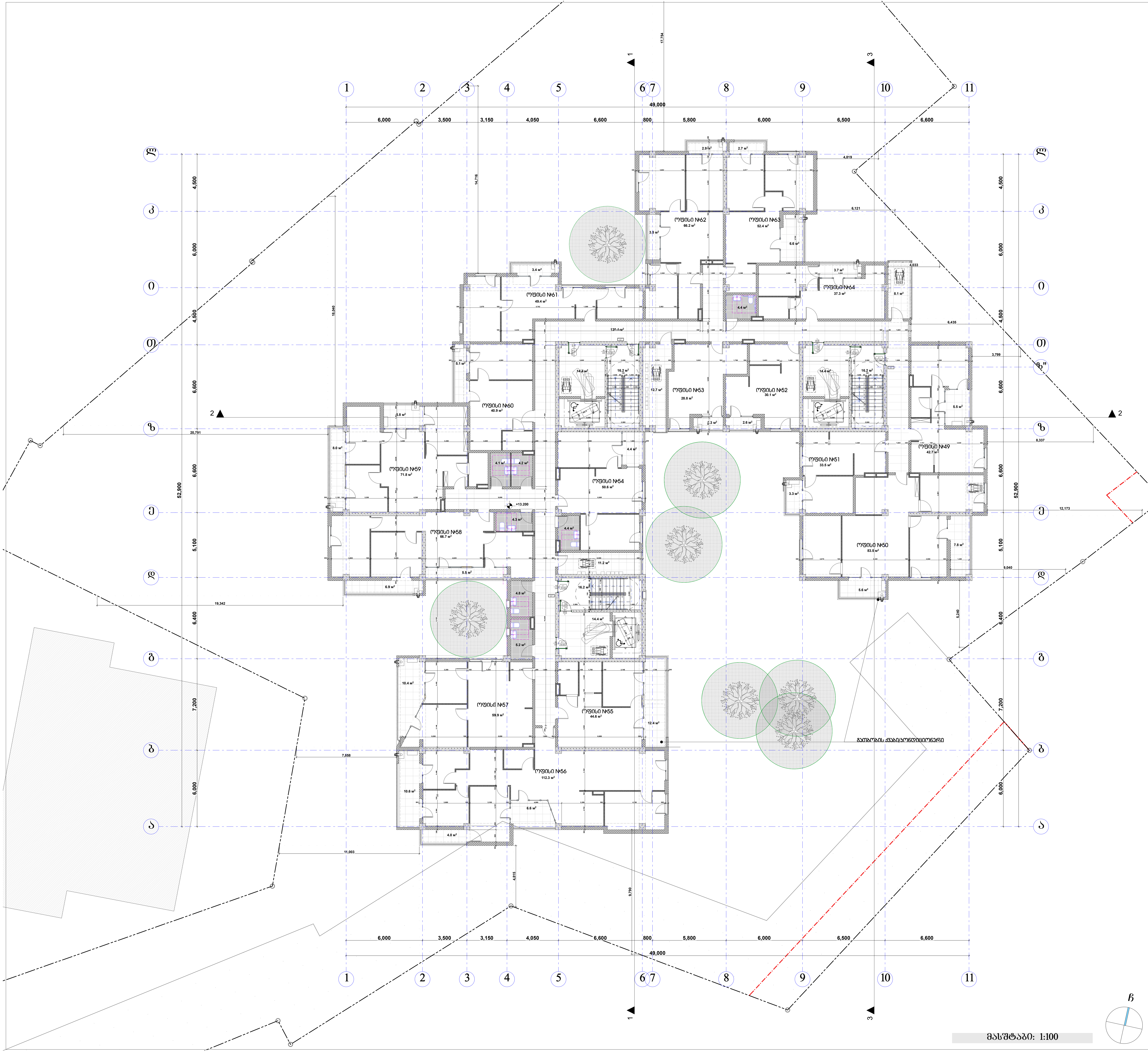

პირობითი ნიშნები:

- მიწის ნაკვეთის საზღვარი
- ბეტონი
- ბლოკი
- ტიხარი
- ერთფრთიანი კარი
- ერთფრთიანი კარი ზღურბლით
- ორფრთიანი კარი
- ორფრთიანი კარი ზღურბლით

შპს "კარკასი"

ს/კ 430029015

მრავალფუნქციური შენობა კომერციული-საცხოვრებელი

უძრავი ქონების საკადასტრო კოდი: 01.11.12.018.818

მისამართი: ქალაქი თბილისი, გლდანის "ა" მ/რ, ხიზანიშვილის ქუჩის მიმდებარედ; ქალაქი თბილისი, ხიზაბავრის ქუჩა; ქალაქი თბილისი, ხიზაბავრის ქუჩა №13-ის მიმდებარედ;

მეხუთე სართულის გეგმა +13.20 ნიშნულზე მ.1:200

ნახაზის კოდი

აე - 202

თანამდებობა	გვარი	ხელმოწერა	სტად.
დირექტორი:	ი. აბაბაშვილი		პროექ.
მთ. არქიტექტორი:	ზ. ქანთარია		მუშ.რ.
არქიტექტორი:	გ. ჯინჭარაძე		
მთ. კონსტრუქტორი:	ა.კორკოტაშვილი		ფ. №___

თბილისი 2021წ. A-0

ՀՀ ՇԻՐԱԿԻ ՔԱՂԱՔԻ "ԱՎԱՆԻ" ՀԱՄԱՅՆՔԱՊԵՏԱՐԱՆ

Ա/Հ 43002901S

ՇԻՆԱՐԱՐԱԿԱՆ ԱՇԽԱՏԱՆՔՆԵՐԻ ԿԱՏԱՐՄԱՆ ՀԱՄԱՐ ՀԱՄԱՅՆՔԱՅԻՆ ՕԳՏԱԳՈՐԾՄԱՆ ՆՊԱՏԱԿՈՎ ԱՆՀԱՏԱԿԱՆ ՏԱՐԱԾՔՈՒՄ ԳՏՆՎՈՂ ԲԱԶՄԱԲՆԱԿԱՐԱՆՆԵՐՈՒՄ ԱՆՀԱՏԱԿԱՆ ՍԵՓԱԿԱՆՈՒԹՅԱՆ ԻՐԱՎՈՒՆՔՆԵՐ ՈՒՆԵՑՈՂ ՔԱՂԱՔԱՑԻՆԵՐԻ ՀԱՄԱՐ ՀԱՄԱՅՆՔԱՅԻՆ ՍԵՓԱԿԱՆՈՒԹՅԱՆ ՏԱՐԱԾՔՆԵՐԻ ՓՈԽԱՆՑՄԱՆ ՀԱՄԱՐ ՓՈԽՀԱՏՈՒՑՄԱՆ ԵՆԹԱԿԱ ՀԱՄԱՅՆՔԱՅԻՆ ՍԵՓԱԿԱՆՈՒԹՅԱՆ ՏԱՐԱԾՔՆԵՐԻ ՀԱՄԱՐ ՓՈԽՀԱՏՈՒՑՄԱՆ ՀԱՄԱՐ ՀԱՄԱՅՆՔԱՅԻՆ ՍԵՓԱԿԱՆՈՒԹՅԱՆ ՏԱՐԱԾՔՆԵՐԻ ՀԱՄԱՐ ՓՈԽՀԱՏՈՒՑՄԱՆ ՀԱՄԱՐ

ՀՀ ՇԻՐԱԿԻ ՄԱՐԶԻ ԱՎԱՆԻ ՀԱՄԱՅՆՔԻ ՎԱՐՉԱԿԱՆ ՏԱՐԱԾՔՈՒՄ

ՀՀ ՇԻՐԱԿԻ ՄԱՐԶԻ ԱՎԱՆԻ ՀԱՄԱՅՆՔԻ ՎԱՐՉԱԿԱՆ ՏԱՐԱԾՔՈՒՄ ԳՏՆՎՈՂ

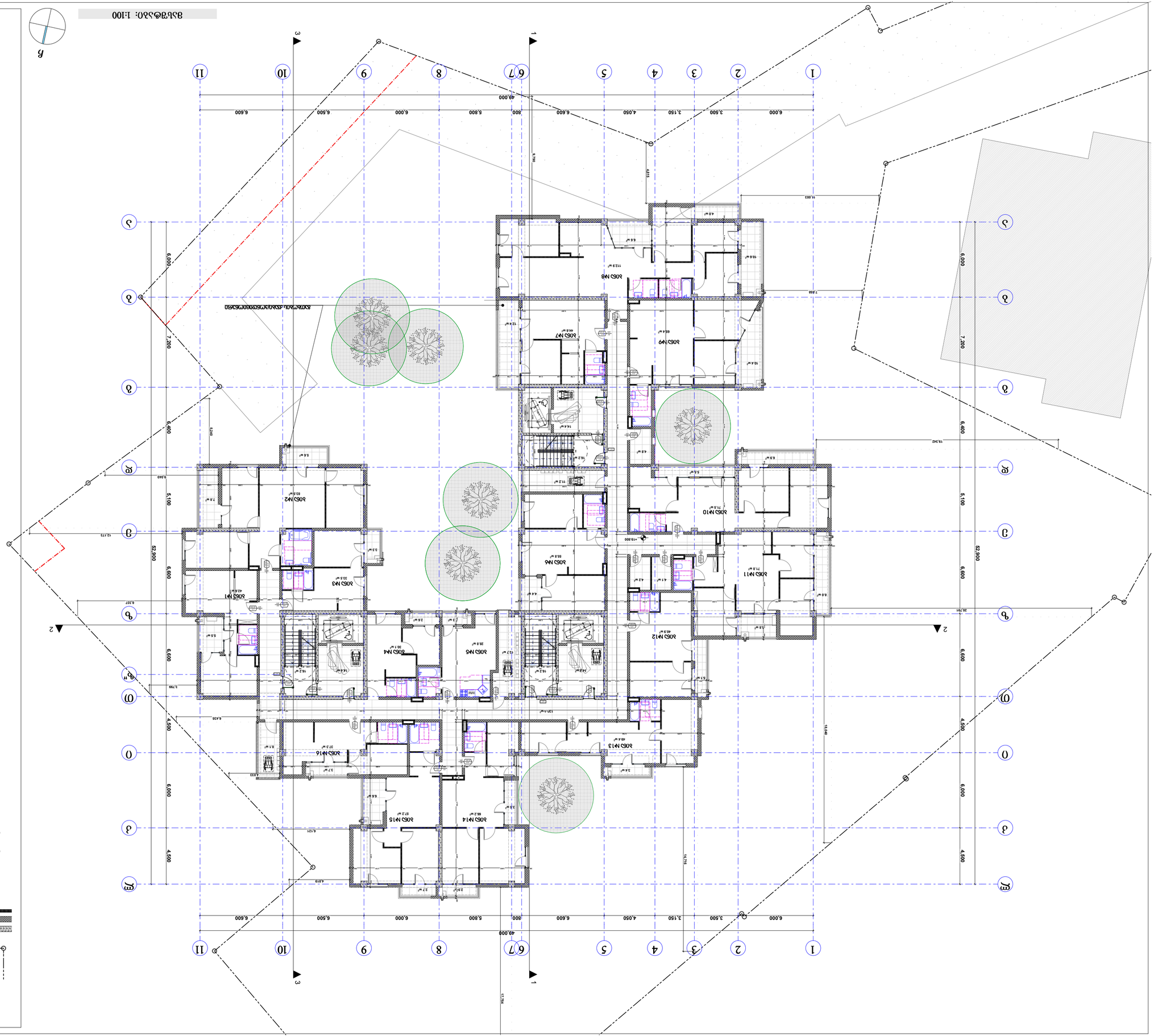

ЗАЛЕПКИ ОТ ЛЕД:

- ВЪТРЕШНА ЗАЛЕПКА
- ВЪНШНА ЗАЛЕПКА
- ЗАЛЕПКА ОТ ЛЕД ПРЕЗ ПЛОСКИ ПОКРИВ
- ЗАЛЕПКА ОТ ЛЕД ПРЕЗ НАКЛОНЕН ПОКРИВ
- ВЪНШНА ЗАЛЕПКА ОТ ЛЕД ПРЕЗ ПЛОСКИ ПОКРИВ

ВОДОСТОЧНА ТРЪБА

ВЪТРЕШЕН ВОДОСТОК

ВЪНШЕН ВОДОСТОК

ВЪТРЕШЕН ВОДОСТОК ПРЕЗ ПЛОСКИ ПОКРИВ

ВЪНШЕН ВОДОСТОК ПРЕЗ ПЛОСКИ ПОКРИВ

ЗЗ - 202

ЕЗЛЕЗЬОЛ ЗЛЧЕО

ЗЗЛЗЗЗ

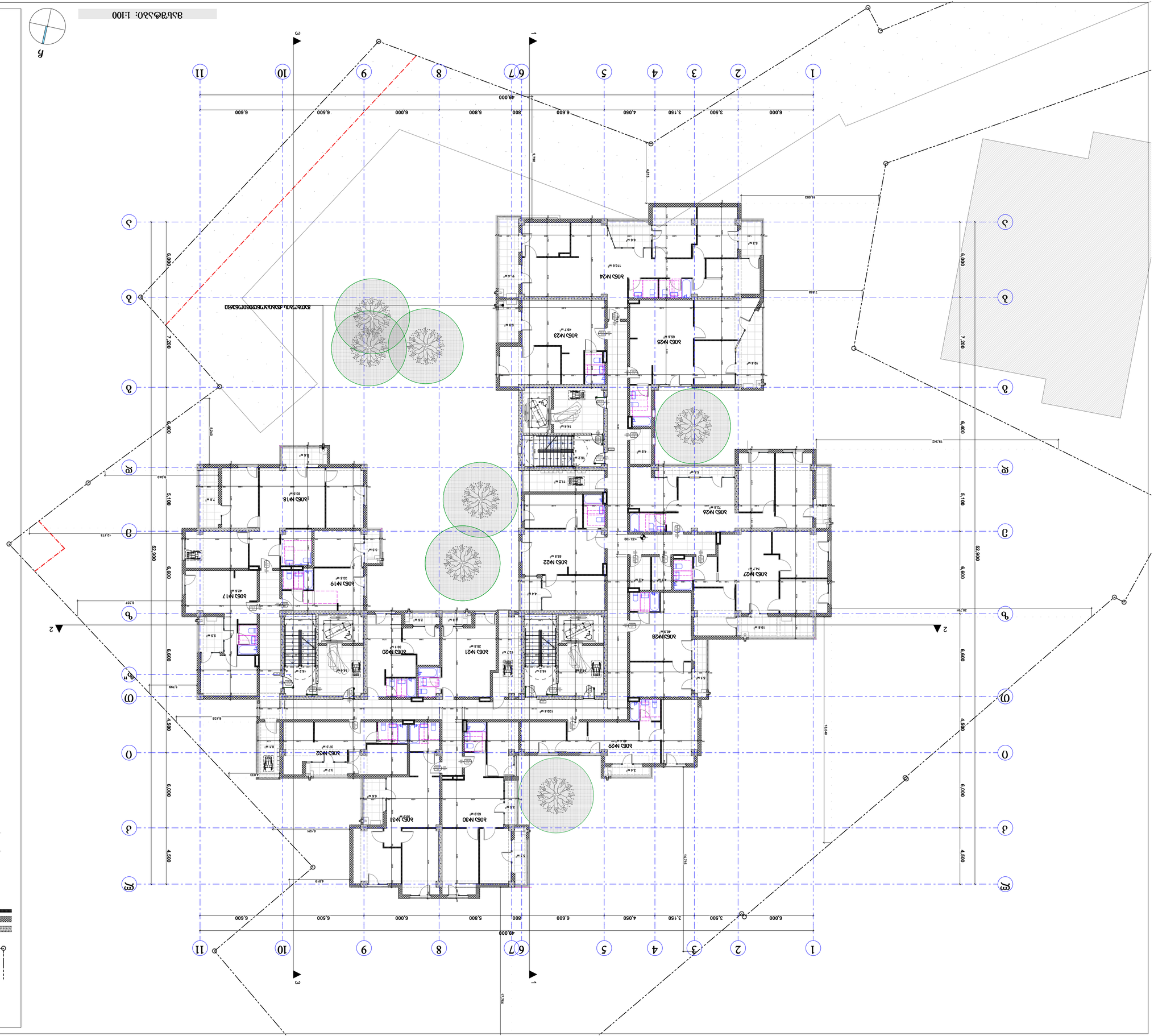
1
2
3
4
5
6
7
8
9
10
11
А
Б
В
Г
Д
Е
Ж
З
49.000
52.900
19.342
12.173
14.316
12.744
6.000
3.500
3.150
4.050
5.600
800
5.800
6.000
6.500
6.600
7.200
6.400
5.100
4.500
6.600
6.900
3.799
6.435
6.121
4.819
6.337
20.791
7.650
14.023
+22.100
+23.100
ЗОНА ЗЕЛЕНЫХ НАСАЖДЕНИЙ ОБЩЕГО ПОЛЬЗОВАНИЯ
ЖИЛОЙ ДОМ
ЖИЛОЙ ДОМ ЧЕРДАЧНЫЙ ЭТАЖ
ПАРКОВКА ЖИЛОГО ДОМА
ПАРКОВКА ЖИЛОГО ДОМА ЧЕРДАЧНЫЙ ЭТАЖ
ПРОЕЗД
ГАЗОН
ВОДОЕМ
ВОЗДУШНО-ТЕПЛОВАЯ ЗАВЕСА, ВОЗДУХОНАГРЕВАТЕЛЬ ВОДЯНОЙ, ВОЗДУШНО ОТОПИТЕЛЬНЫЙ АГРЕГАТ ВОДЯНОЙ, ВОЗДУХОНАГРЕВАТЕЛЬ ВОДЯНОЙ ПРЯМОГО НАГРЕВА, ВОЗДУШНО ОТОПИТЕЛЬНЫЙ АГРЕГАТ ВОДЯНОЙ ПРЯМОГО НАГРЕВА;
ВОЗДУХОВОД ПРИТОЧНЫЙ, ВОЗДУХОВОД ВЫТЯЖНОЙ, ВОЗДУХОВОД ПРИТОЧНЫЙ ОТОПИТЕЛЬНЫЙ, ВОЗДУХОВОД ВЫТЯЖНОЙ ОТОПИТЕЛЬНЫЙ;
ВОЗДУХОВОД ПРИТОЧНЫЙ ДЫМОУДАЛЕНИЯ, ВОЗДУХОВОД ВЫТЯЖНОЙ ДЫМОУДАЛЕНИЯ;
ВОЗДУХОВОД ПРИТОЧНЫЙ ПОДПОРА ВОЗДУХА, ВОЗДУХОВОД ВЫТЯЖНОЙ ПОДПОРА ВОЗДУХА;
ВОЗДУХОВОД ПРИТОЧНЫЙ ПОДПОРА ВОЗДУХА ОТОПИТЕЛЬНЫЙ, ВОЗДУХОВОД ВЫТЯЖНОЙ ПОДПОРА ВОЗДУХА ОТОПИТЕЛЬНЫЙ;
ВОЗДУХОВОД ПРИТОЧНЫЙ ДЫМОУДАЛЕНИЯ ОТОПИТЕЛЬНЫЙ, ВОЗДУХОВОД ВЫТЯЖНОЙ ДЫМОУДАЛЕНИЯ ОТОПИТЕЛЬНЫЙ;
ВОЗДУХОВОД ПРИТОЧНЫЙ ПОДПОРА ВОЗДУХА ОТОПИТЕЛЬНЫЙ, ВОЗДУХОВОД ВЫТЯЖНОЙ ПОДПОРА ВОЗДУХА

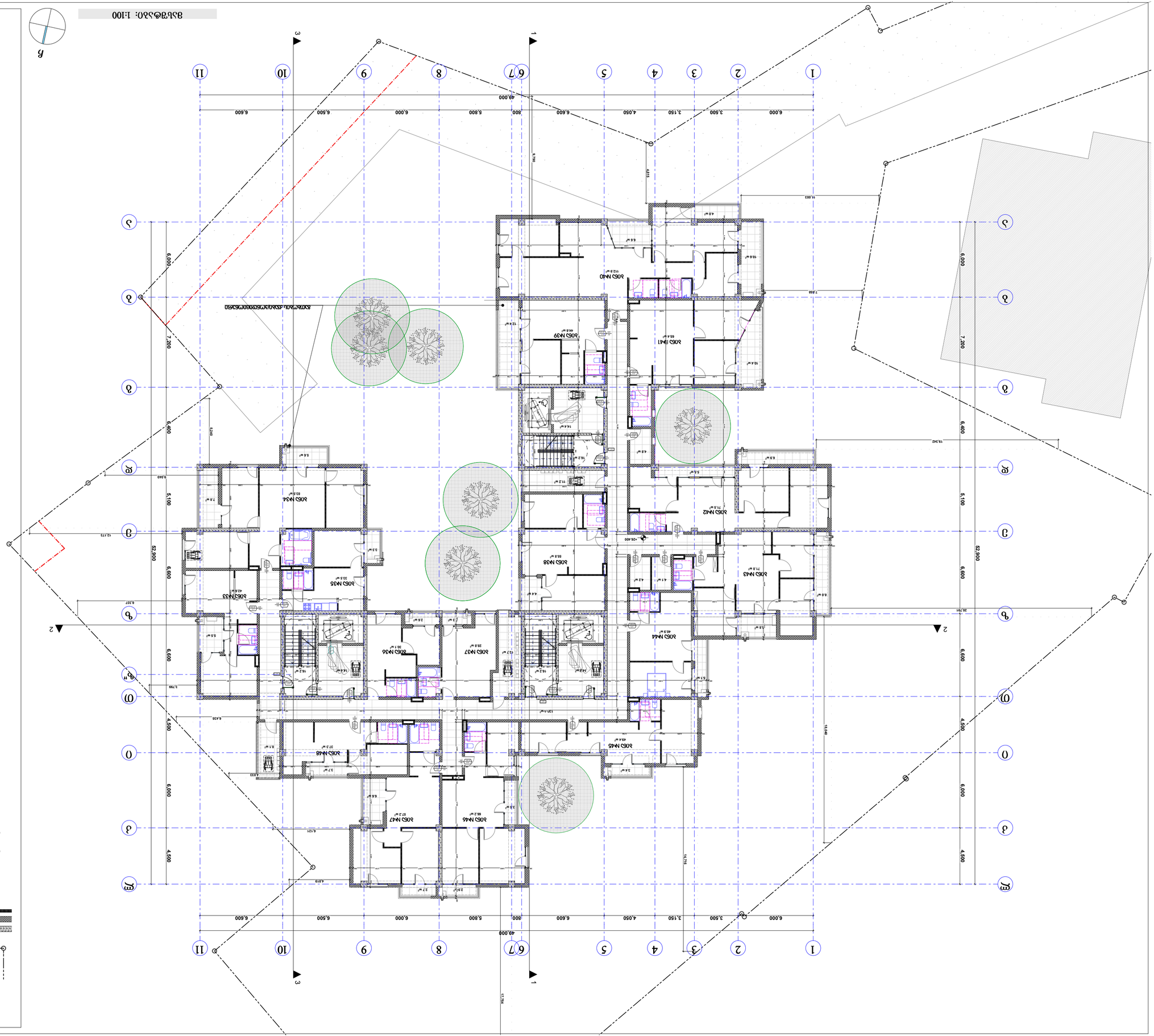
1
2
3
4
5
6
7
8
9
10
11
А
Б
В
Г
Д
Е
Ж
З
И
К
Л
М
Н
О
П
Р
С
Т
У
Ф
Х
Ц
Ч
Ш
Щ
Э
Ю
Я
49.000
6.000
3.500
3.150
4.050
5.600
800
5.800
6.000
6.500
6.600
52.900
6.000
7.200
6.400
5.100
6.600
4.500
6.000
4.500
6.600
6.000
7.200
6.000
52.900
19.342
16.023
7.650
14.573
20.791
3.799
12.173
АОБЗ №40
АОБЗ №41
АОБЗ №42
АОБЗ №43
АОБЗ №44
АОБЗ №45
АОБЗ №46
АОБЗ №47
АОБЗ №48
АОБЗ №33
АОБЗ №34
АОБЗ №35
АОБЗ №36
АОБЗ №37
АОБЗ №38
АОБЗ №39
Мусорный контейнер
Мусорный контейнер
Мусорный контейнер

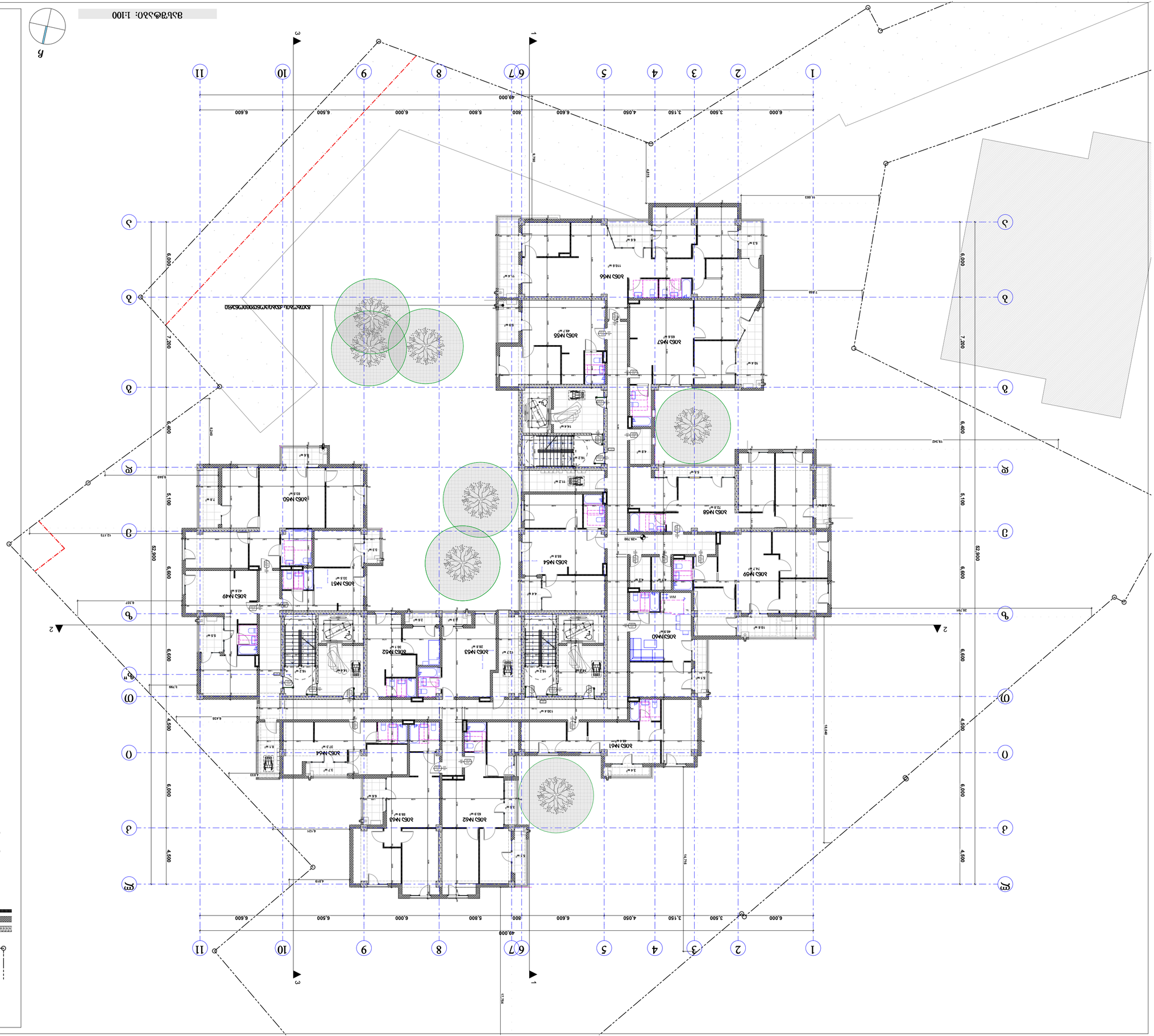
ЗАСТРОЙКА ЖИЛОГО ДОМА
ЗДАНИЕ ЖИЛОЙ ЗАСТРОЙКИ

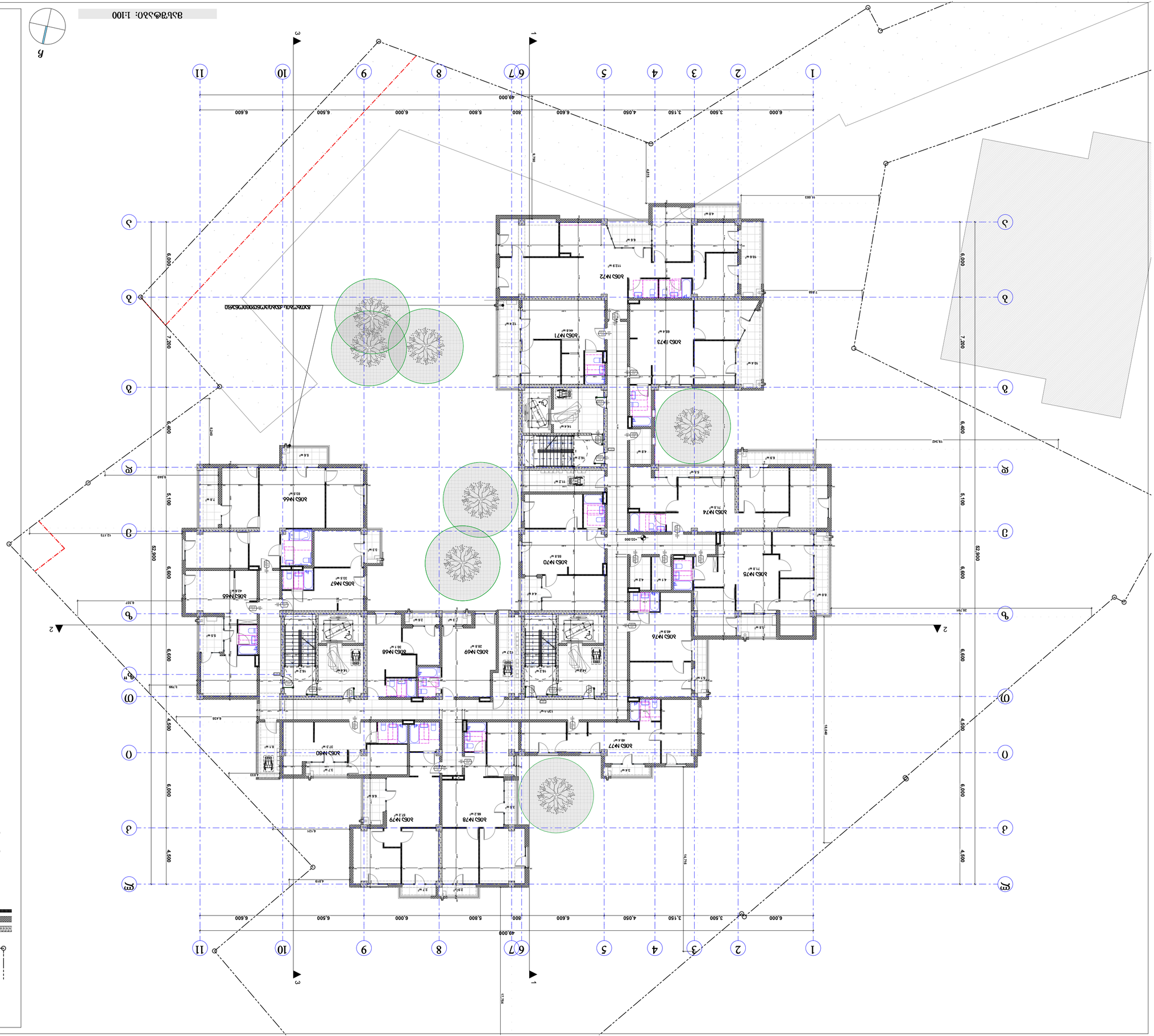
ЖК "Шалфей"
Б/З 43002901S
Многоквартирные 1-,2-,3-комнатные квартиры
01.11.2018.818
Генплан
Условные обозначения:
Граница земельного участка
Красные линии
Зона действия сервитута
Зона действия ограничения
Проектируемый объект капитального строительства
Проектируемый объект малых архитектурных форм
Проектируемый объект малых архитектурных форм с учетом ограничения
Проектируемый объект малых архитектурных форм с учетом сервитута
Проектируемый объект малых архитектурных форм с учетом ограничения и

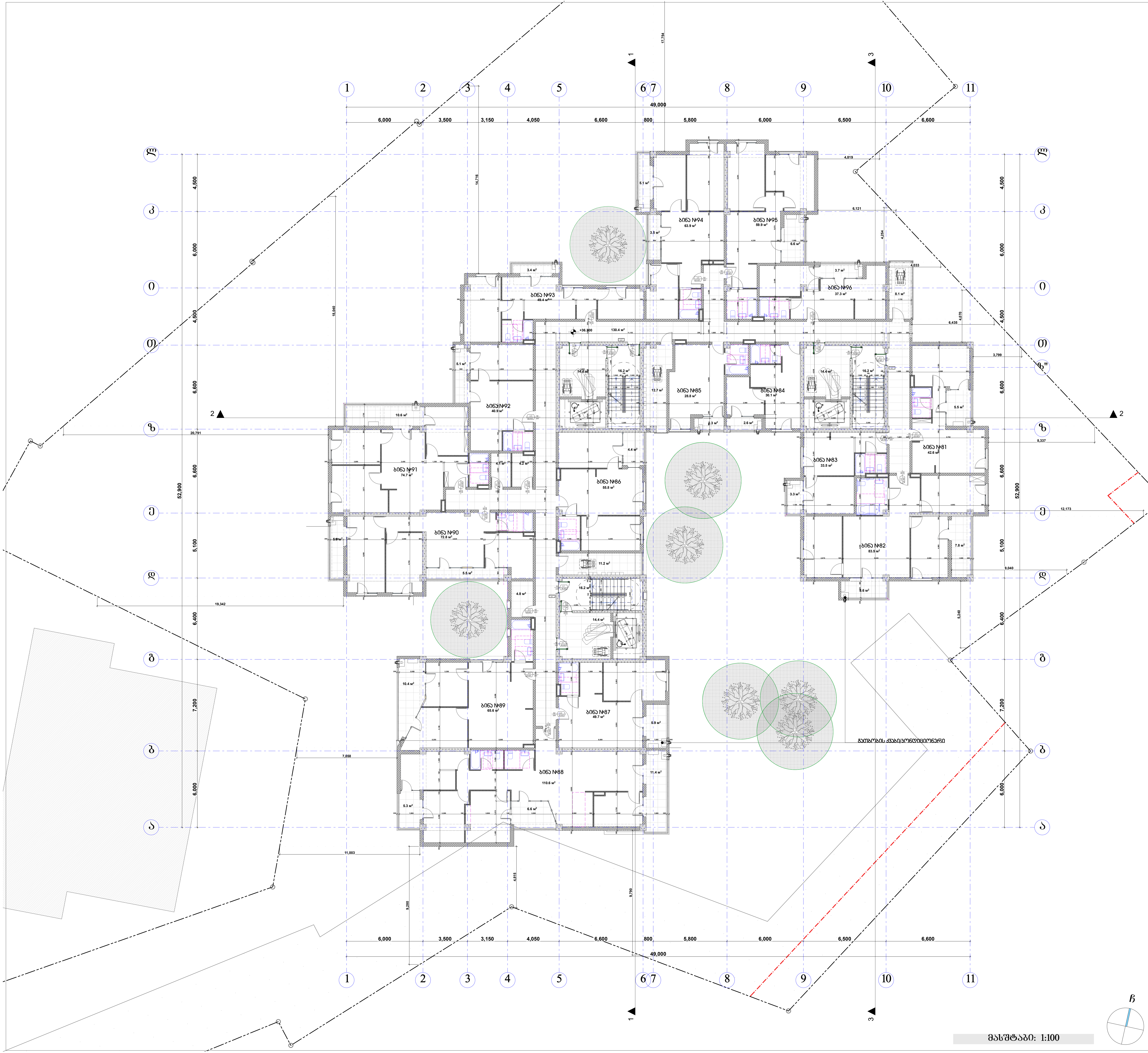

მასშტაბი: 1:100

პირობითი ნიშნები:

- მიწის ნაკვეთის საზღვარი
- ბეტონი
- ბლოკი
- ტიხარი
- ერთფრთიანი კარი
- ერთფრთიანი კარი ზღურბლით
- ორფრთიანი კარი
- ორფრთიანი კარი ზღურბლით

შპს "კარკასი"

ს/კ 430029015

მრავალფუნქციური შენობა კომერციულ-საცხოვრებელი

უძრავი ქონების საკადასტრო კოდი: 01.11.12.018.818

მისამართი: ქალაქი თბილისი, გლდანის "ა" მ/რ, ხიზანიშვილის ქუჩის მიმდებარედ; ქალაქი თბილისი, ხიზაბავრის ქუჩა; ქალაქი თბილისი, ხიზაბავრის ქუჩა №13-ის მიმდებარედ;

მეთორმეტე სართულის გეგმა +36.30 ნიშნულზე მ.1:200

ნახაზის კოდი

აე - 202

თანამდებობა	გვარი	ხელმოწერა	სტად.
დირექტორი:	ი. აბაბაშვილი		პროექ.
მთ. არქიტექტორი:	ზ. ქანთარია		ფურ.რ.
არქიტექტორი:	გ. ჯინჭარაძე		
მთ. კონსტრუქტორი:	აკორკოტაშვილი		ფ. №___

თბილისი 2021წ. A-0

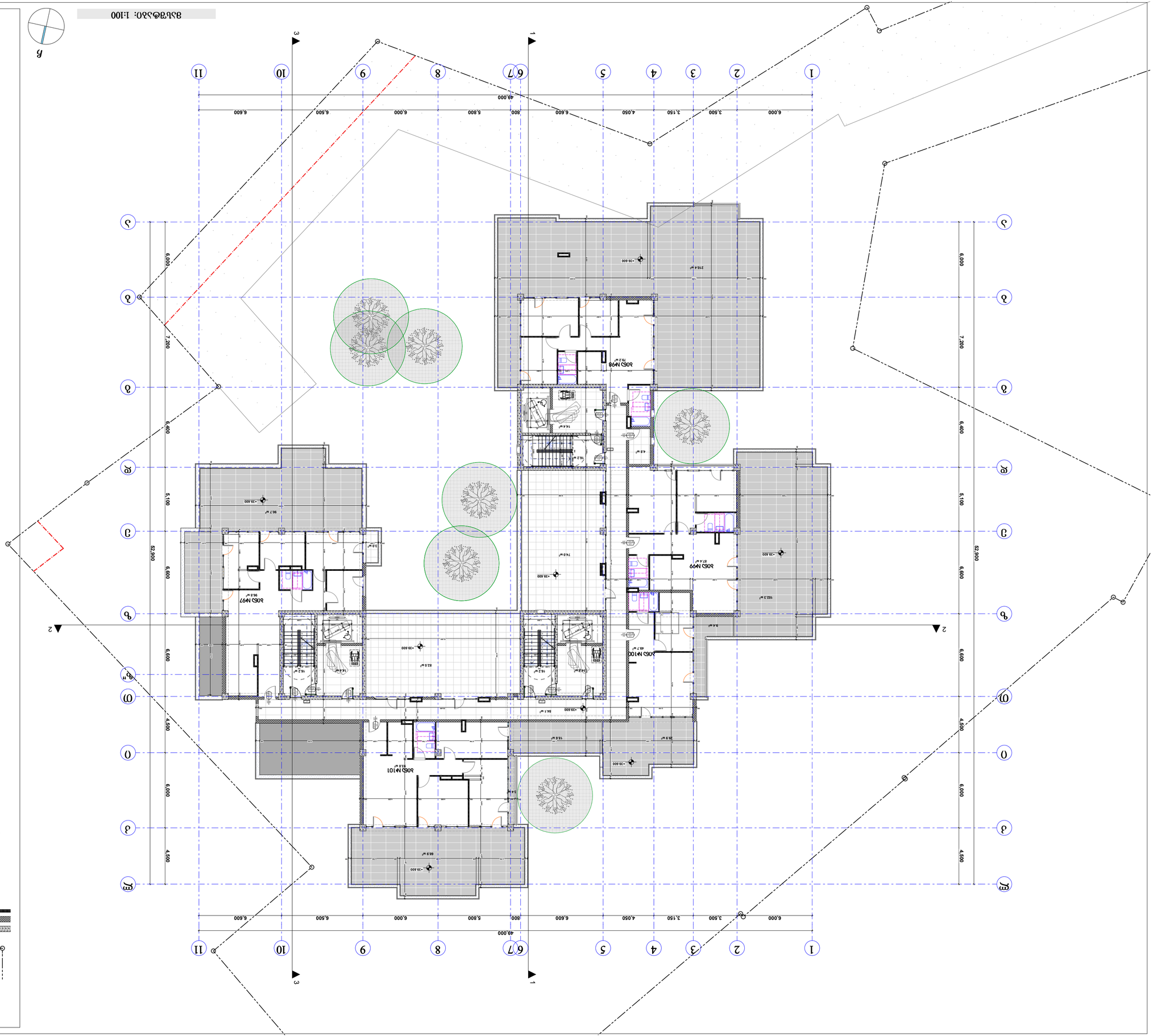

ЗОНИРОВКА ЗЕМЕЛЬНОГО УЧАСТКА.

- ЗОУТ0Б БЗДЗОЗОЗОБ ЗОНЫ ОГРАНИЧЕННОГО ИСПОЛЬЗОВАНИЯ ТЕРРИТОРИИ
- ЗОНЫ ОГРАНИЧЕННОГО ИСПОЛЬЗОВАНИЯ ТЕРРИТОРИИ ЧЕРЕСПОЛОСНОЙ ЗОНЫ
- ЗОНЫ ОГРАНИЧЕННОГО ИСПОЛЬЗОВАНИЯ ТЕРРИТОРИИ
- ЗОНЫ ОГРАНИЧЕННОГО ИСПОЛЬЗОВАНИЯ ТЕРРИТОРИИ
- ЗОНЫ ОГРАНИЧЕННОГО ИСПОЛЬЗОВАНИЯ ТЕРРИТОРИИ ЧЕРЕСПОЛОСНОЙ ЗОНЫ

ЗОНА ОГРАНИЧЕННОГО ИСПОЛЬЗОВАНИЯ ТЕРРИТОРИИ	

ՀՀ ՇԱՆԱՀԱՅԿ"

Ն/Յ 43002901

ՀԱՄԱՐԱՆ ՄԱՐԶԱՊԵՏԱԿԱՆ ԾԱՌԱՅՈՒԹՅՈՒՆ-ՈՍՏԻԿԱՆՈՒԹՅՈՒՆ

ՀԱՄԱՐԱՆ ՄԱՐԶԱՊԵՏԱԿԱՆ ԾԱՌԱՅՈՒԹՅՈՒՆ

ՀԱՅԱՍՏԱՆԻ ՀԱՆՐԱՊԵՏՈՒԹՅԱՆ ԿԱՐՄԻՐ ՓԱՐԱԿԻ ՀԱՄԱՅՆՔԱՅԻՆ ԾԱՌԱՅՈՒԹՅՈՒՆ

ՀԱՄԱՐԱՆ ՄԱՐԶԱՊԵՏԱԿԱՆ ԾԱՌԱՅՈՒԹՅՈՒՆ

ՀՀ, ՇԻՐԱԿԻ ՄԱՐԶ, ԳՅՈՒՄՐԻ ՀԱՄԱՅՆՔԱՊԵՏԱՐԱ

ЗАО "ИНЖПРОЕКТ"
Ш/З 430029015

ДОМА ТИПА ПАРТОВЫЙ БЛОКИРОВАННЫЙ ЖИЛОЙ ДОМ С ПОДЗЕМНОЙ ПАРКОВКОЙ

ЗАСТРОЙЩИК: ЬЬЬ

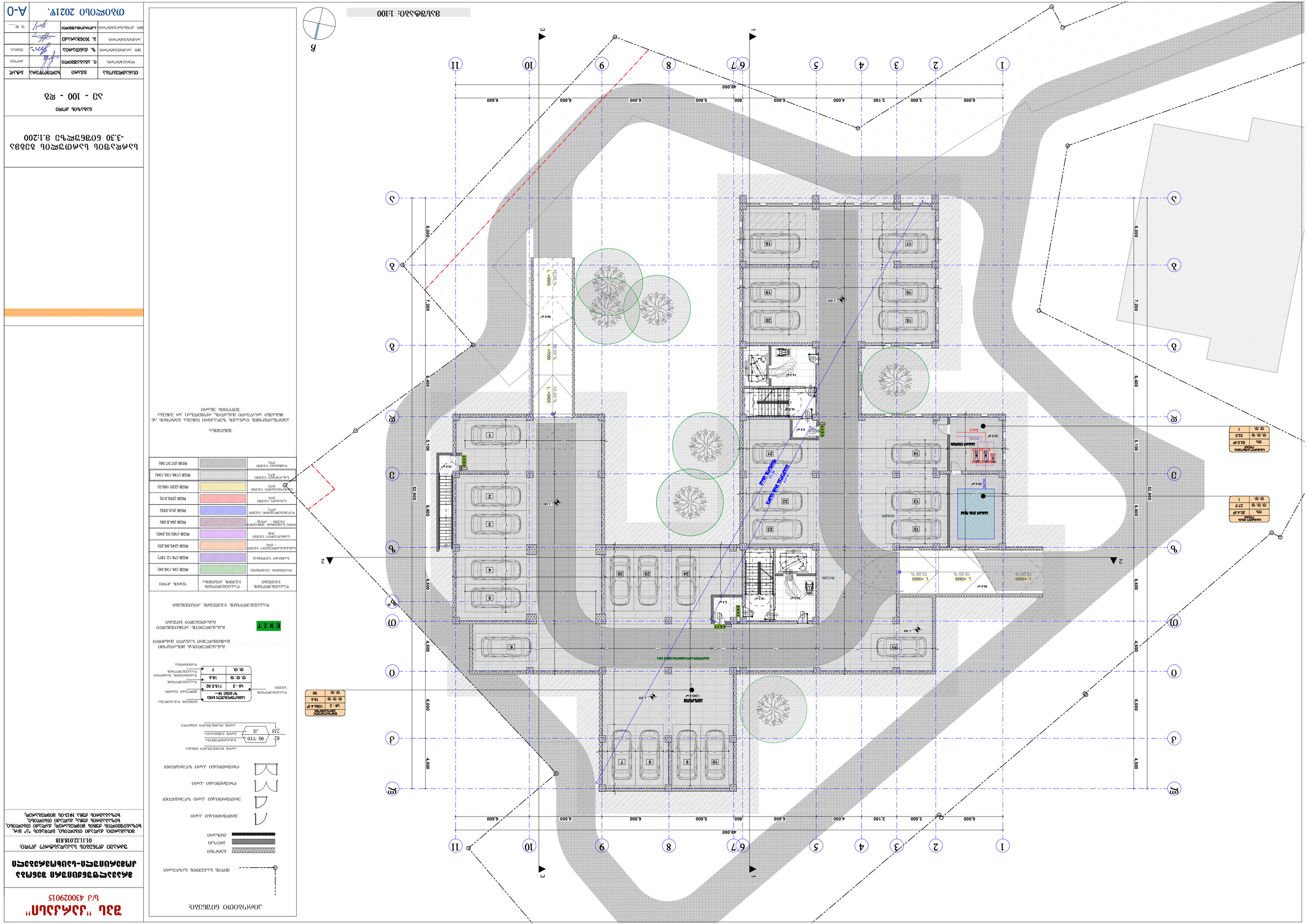
ЗЕМЕЛЕН ПАРЦЕЛ
ПЛОЩ 652.0 м²
ЗАСТРОЕНА ПЛОЩ 225
ЗЕЛЕНИНИ 427
ПЛОЩ 30.4 м²
ЗАСТРОЕНА ПЛОЩ 27.9
ЗЕЛЕНИНИ 2.5
ПЛОЩ 22.6
ЗАСТРОЕНА ПЛОЩ 7
ЗЕЛЕНИНИ 15.6
ПЛОЩАДКА ЗА ИГРИ
ПЛОЩАДКА ЗА ОТДИХ
ПЛОЩАДКА ЗА ПАРКИРАНЕ
ПЛОЩАДКА ЗА ПАРКИРАНЕ
ПЛОЩАДКА ЗА ПАРКИРАНЕ

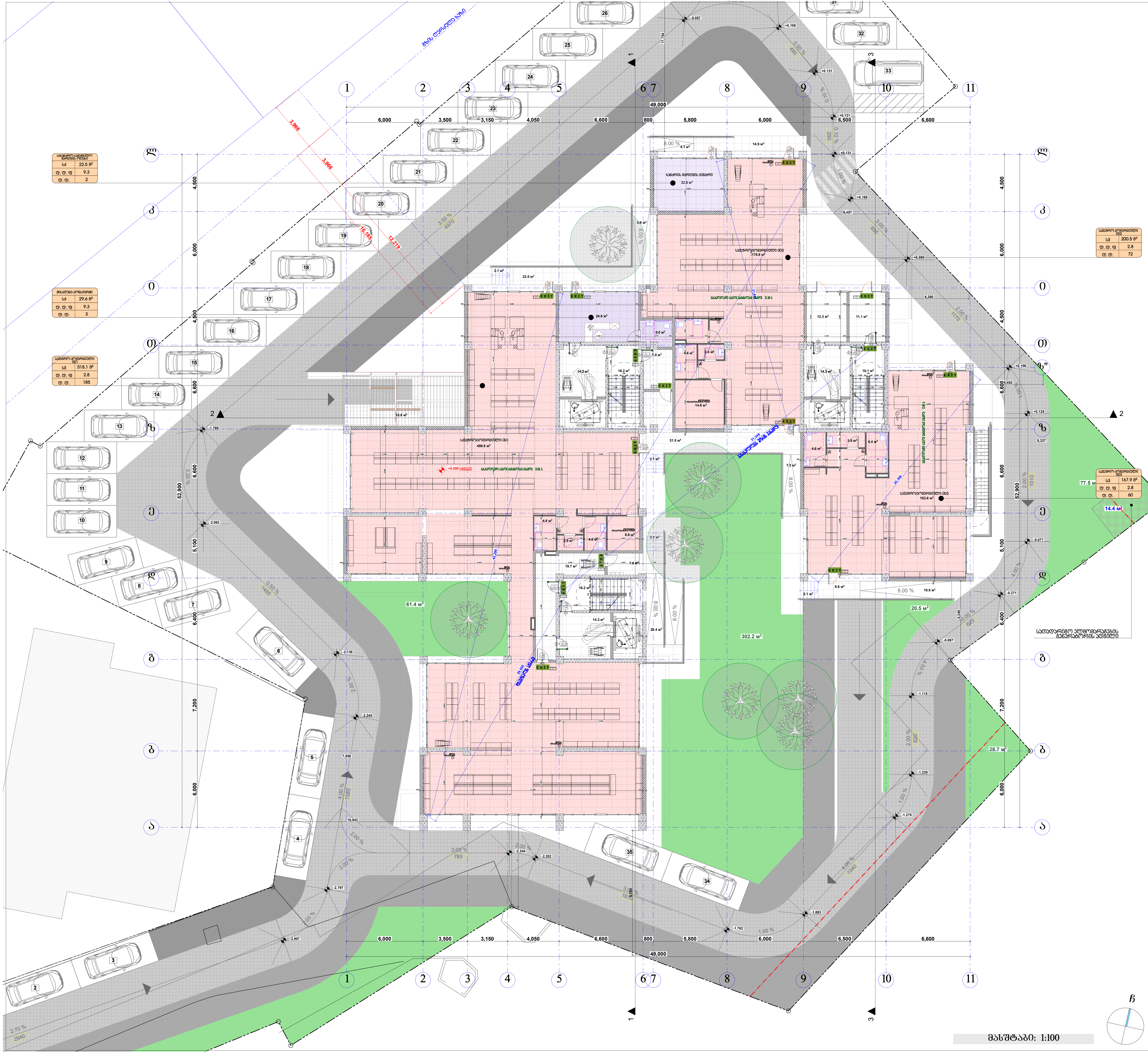

პირობითი ნიშნები:

მიწის ნაკვეთის საზღვარი

ბეტონი
ბლოკი
ტიხარი

ერთფრთიანი კარი
ერთფრთიანი კარი ზღურბლით
ორფრთიანი კარი
ორფრთიანი კარი ზღურბლით

82 / 235 — კარის თავისუფალი სიგანე / კარის თავისუფალი სიმაღლე; 90 ᲬᲗ — ხანძარმედეგობა; კ1 — კარის ნუმერაცია

დაკავებულობის ჯგუფი	საცხოვრებელი ბინა "ბ" ტიპი №---	სივრცის დასახელება
	სც - 2 / 115.5 მ2	მთლიანი ფართი
	დ. დ. ფ / 18.6	დაკავებულობის დატვირთვის ფაქტორი
	დ. დ. / 7	დაკავებულობის დატვირთვა

გასასვლელთან მისაღწევი მაქსიმალური სავალი მანძილი

EXIT — გასასვლელის აღმნიშვნელი განათებული ნიშანი

დაკავებულობის ჯგუფების აღნიშვნები

დაკავებულობის ჯგუფები	დაკავებულობის ჯგუფის აღნიშვნა	ფერის კოდი
თავშეყრის ჯგუფი(თშ)		RGB (34,139,34)
საქმიანი ჯგუფი(სქ)		RGB (79,12,187)
საგანმანათლებლო ჯგუფი - (სგ)		RGB (245,99,20)
სამრეწველო ჯგუფი (სმ)		RGB (160,32,240)
დიდი საფრთხის შემცველი ჯგუფი - (დშ)		RGB (94,8,58)
დაწესებულებითი ჯგუფი (დწ)		RGB (0,0,255)
სავაჭრო ჯგუფი (სვ)		RGB (255,0,0)
საცხოვრებელი ჯგუფი (სც)		RGB (220,185,0)
სასაწყობო ჯგუფი (სწ)		RGB (136,135,134)
დამხმარე ჯგუფი (დხ)		RGB (57,57,56)

შენიშვნა:

ავტოსადგომის იატაკის ზედაპირი იქნება ბეტონის ან მსგავსი არაწვადი მასალის, რომელსაც არ ექნება შეწოვის უნარი

მასშტაბი: 1:100

შპს "კარკასი"

ს/კ 430029015

მრავალფუნქციური შენობა კომერციული-საცხოვრებელი

უძრავი ქონების საკადასტრო კოდი: 01.11.12.018.818

მისამართი: ქალაქი თბილისი, გლდანის "ა" მ/რ, ხიზანიშვილის ქუჩის მიმდებარედ; ქალაქი თბილისი, ხიზაბავრის ქუჩა; ქალაქი თბილისი, ხიზაბავრის ქუჩა №13-ის მიმდებარედ;

პირველი სართულის გეგმა 0.00 ნიშნულზე მ.1:200

ნახაზის კოდი

აე - 100 - დგ

თანამდებობა	გვარი	ხელმოწერა	სტად.
დირექტორი:	ი. აბაბაშვილი		პროექ.
მთ. არქიტექტორი:	ზ. ქანთარია		მუშ.რ.
არქიტექტორი:	გ. ჯინჭარაძე		
მთ. კონსტრუქტორი:	ა.კორკოტაშვილი		ფ. №___

თბილისი 2021წ.

A-0

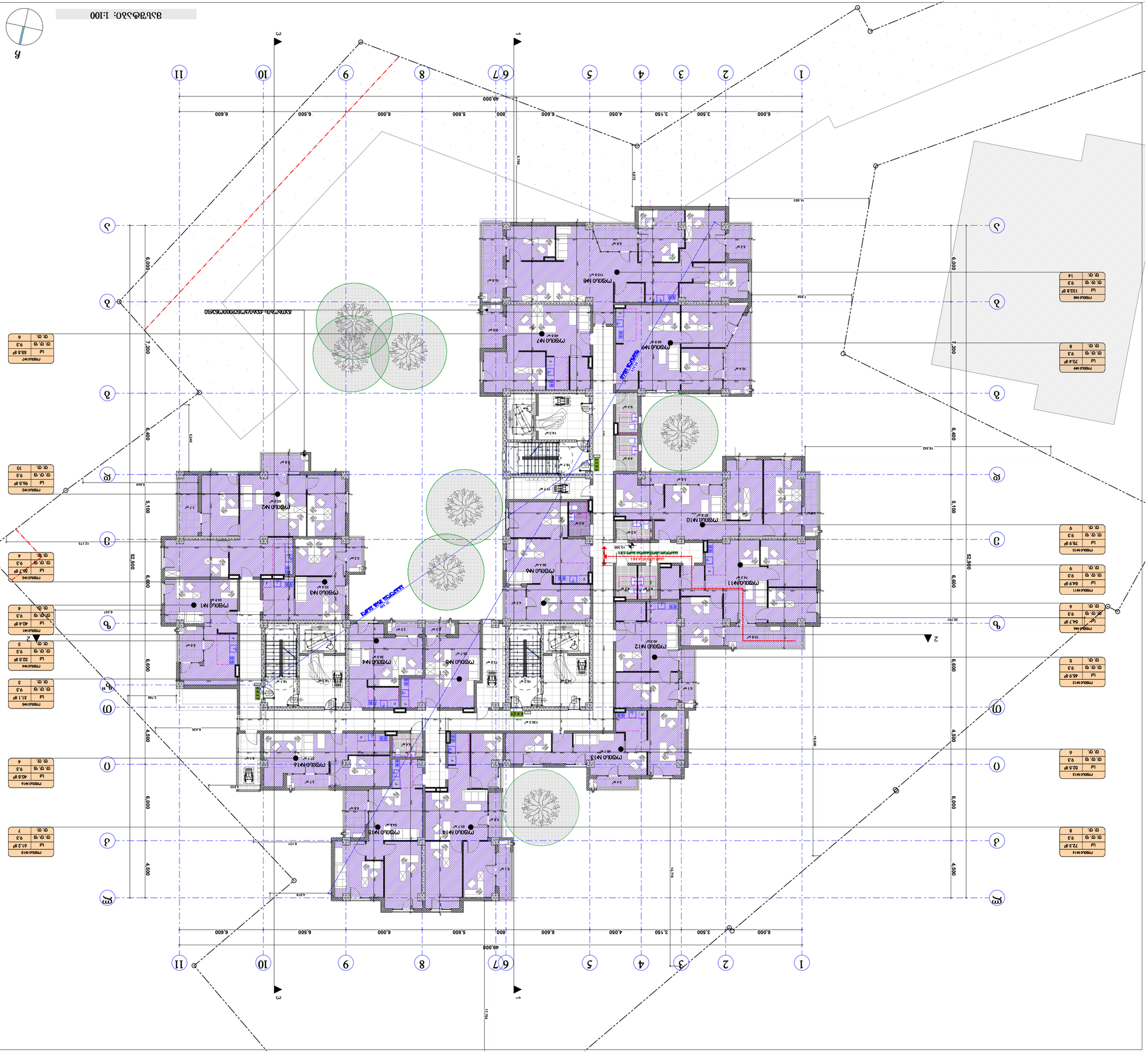
ситуационен план
М 1:100
1
2
3
4
5
6
7
8
9
10
11
А
Б
В
Г
Д
Е
Ж
З
И
К
Л
М
Н
О
П
Р
С
Т
49.000
6.000
3.500
3.150
4.050
5.600
800
5.800
6.000
6.500
6.600
25.900
19.342
16.023
7.650
6.000
7.200
6.400
5.100
9.040
6.600
6.000
4.500
3.799
6.435
4.033
6.121
4.819
14.744
17.744
12.173
8.337
20.791
19.400
ПЛОЩАДКА ЗА ДЕЦА
ПЛОЩАДКА ЗА ПОЧИВКА
ПЛОЩАДКА ЗА ПОЧИВКА
ПЛОЩАДКА ЗА ПОЧИВК

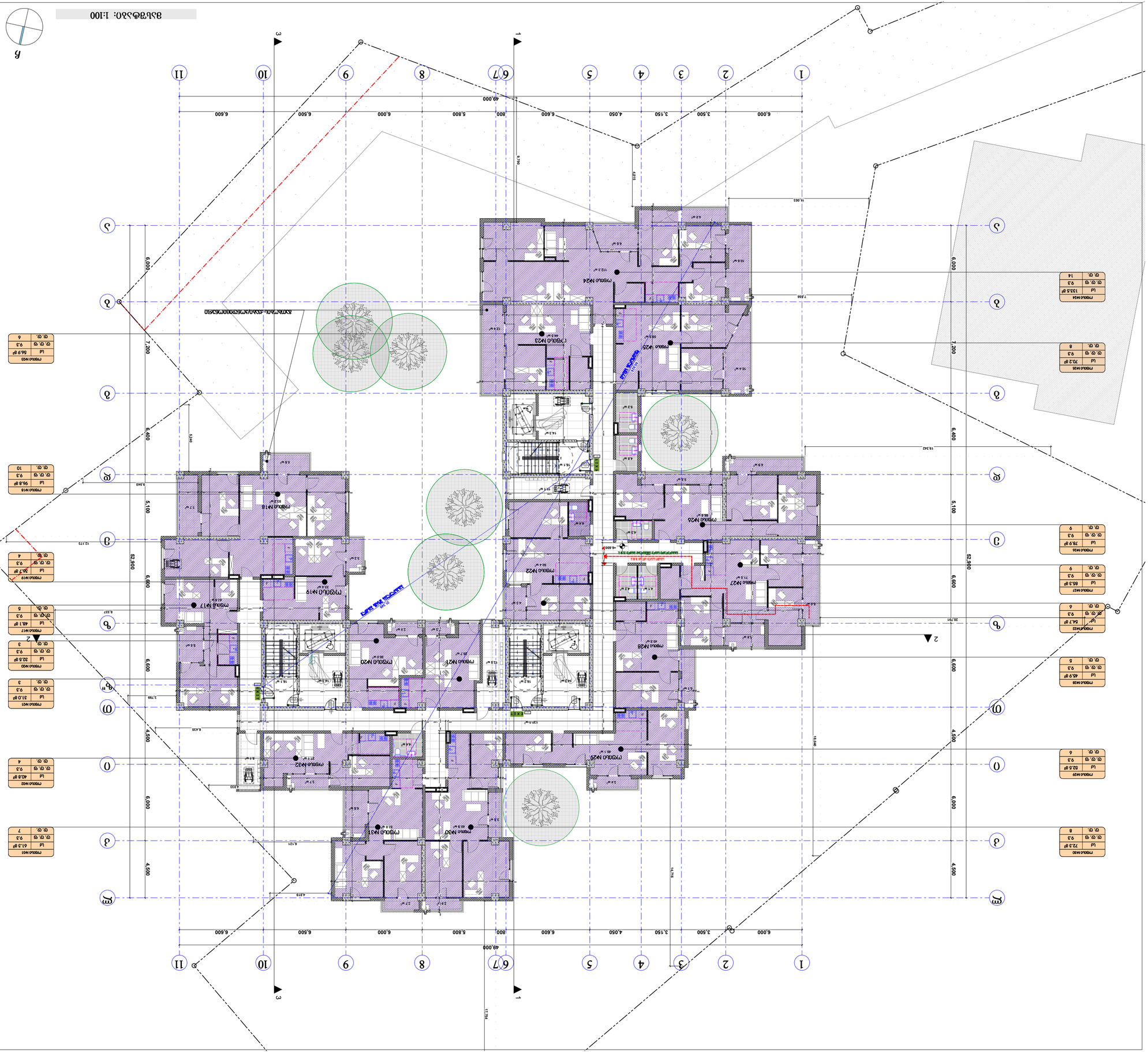
ситуационен план
1:100
1
2
3
4
5
6/7
8
9
10
11
49.000
6.000
3.500
3.150
4.050
5.600
800
5.800
6.000
6.500
6.600
А
Б
В
Г
Д
Е
1
2
3
6.000
7.200
6.400
5.100
4.500
52.900
19.342
16.023
7.850
4.815
6.435
4.033
6.121
4.679
17.744
20.791
12.473
6.337
5.799
2.799
4.040
2.040
6.600
6.500
6.000
5.800
800
6.600
4.050
3.150
3.500
6.000
49.000
ПЛОЩАДКА ЗА ДЕТСКА ИГРА
ПЛОЩАДКА ЗА ВЪЗРАСТНИ
ПЛОЩАДКА ЗА ДЕЦА ДО 3 ГОДИНИ
ПЛОЩАДКА ЗА ДЕЦА ОТ 3 ДО 6 ГОДИНИ
ПЛОЩАДКА ЗА ДЕЦА ОТ 6 ДО 12 ГОДИНИ
ПЛОЩАДКА ЗА ДЕЦА ОТ 12 ДО 18 ГОДИНИ
ПЛОЩАДКА ЗА ДОМАШНИ ЛЮБИМЦИ
ПЛОЩАДКА ЗА ОТПОЧИВКА
ПЛОЩАДКА ЗА ФИТНЕС
ПЛОЩАДКА ЗА ЗАСТОЯВАНЕ НА ПЪТНИЧЕСКИ АВТОМОБИЛИ
ПЛОЩАДКА ЗА ЗАСТОЯВАНЕ НА ТОВАРНИ АВТОМОБИЛИ
ПЛОЩАДКА ЗА ЗАСТОЯВАНЕ НА ВЕЛОСИПЕДИ
ПЛОЩАДКА ЗА ЗАСТОЯВАНЕ НА МОТОПЕДИ
ПЛОЩАДКА ЗА ЗАСТОЯВАНЕ НА ИНВАЛИДНИ КОЛИ
ПЛОЩАДКА ЗА ЗАСТОЯВАНЕ НА ЛЕКИ АВТОМОБИЛИ
ПЛОЩАДКА ЗА ЗАСТОЯВАНЕ НА ЛЕКИ АВТОМОБИЛИ ЗА ЕЛЕКТРОМОБИЛИ
ПЛОЩАДКА ЗА ЗАСТОЯВАНЕ НА ЛЕКИ АВТОМОБИЛИ ЗА ЕЛЕКТРОМОБИЛИ С ЗАРЯДНА СТАНЦИЯ
ПЛОЩАДКА ЗА ЗАСТОЯВАНЕ НА ЛЕКИ АВТОМОБИЛИ С ЗАРЯДНА СТАНЦИЯ
ПЛОЩАДКА ЗА ЗАСТОЯВАНЕ НА ЛЕКИ АВТОМОБИЛИ С ЗАРЯДНА СТАНЦИЯ ЗА ЕЛЕКТРОМОБИЛИ

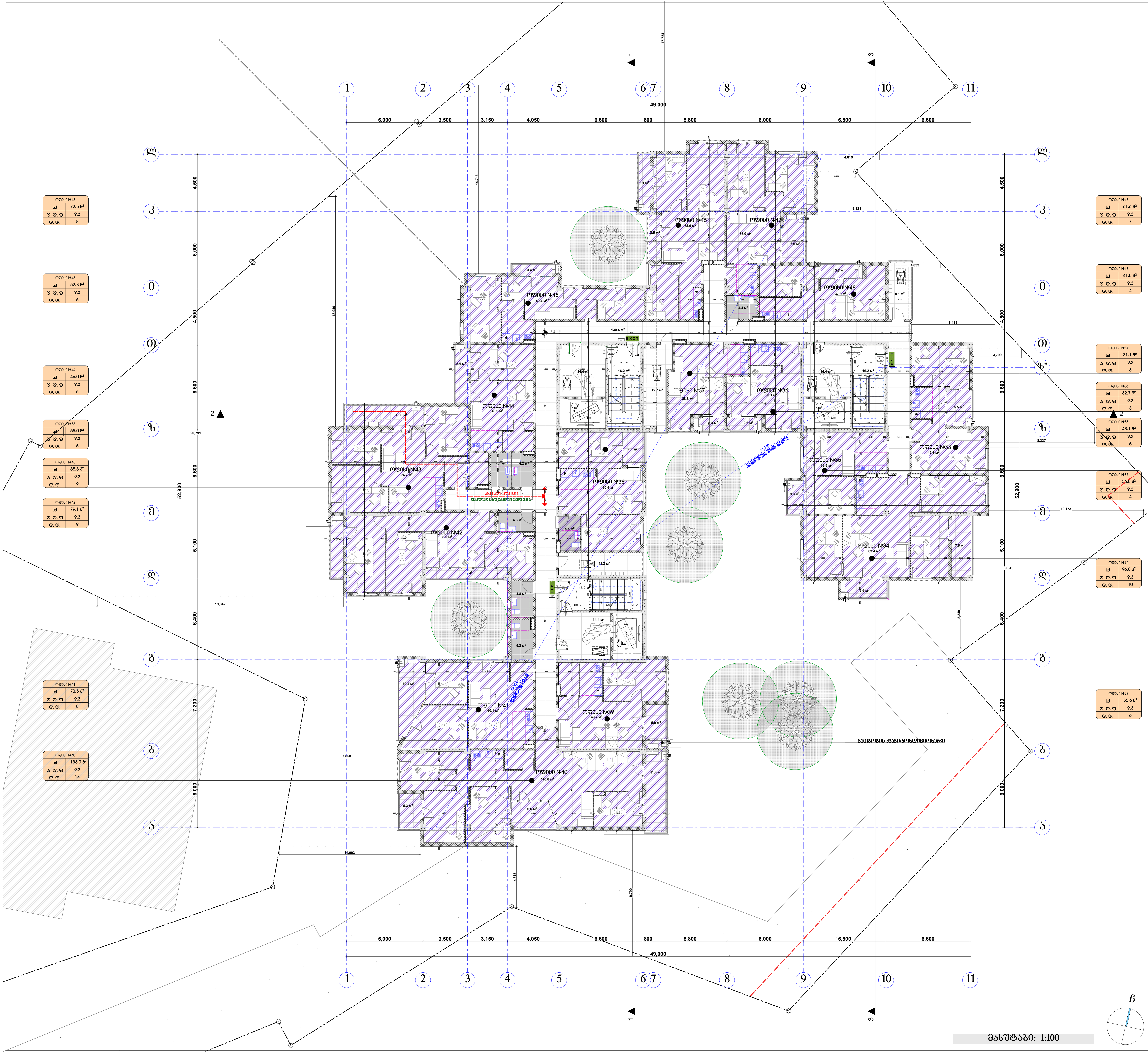

პირობითი ნიშნები:

მიწის ნაკვეთის საზღვარი

ბეტონი
ბლოკი
ტიხარი

ერთფრთიანი კარი
ერთფრთიანი კარი ზღურბლით
ორფრთიანი კარი
ორფრთიანი კარი ზღურბლით

82 / 235 — 90 ტთ / კ1: კარის თავისუფალი სიგანე; ხანძარმედეგობა; კარის ნუმერაცია; კარის თავისუფალი სიმაღლე

საცხოვრებელი ბინა "ბ" ტიპი №---	
სც - 2	115.5 მ2
დ. დ. ფ	18.6
დ. დ.	7

დაკავებულობის ჯგუფი; სივრცის დასახელება; მთლიანი ფართი; დაკავებულობის დატვირთვის ფაქტორი; დაკავებულობის დატვირთვა

გასასვლელთან მისადგომი მაქსიმალური სავალი მანძილი

EXIT — გასასვლელის აღმნიშვნელი განათებული ნიშანი

დაკავებულობის ჯგუფების აღნიშვნები

დაკავებულობის ჯგუფები	დაკავებულობის ჯგუფის აღნიშვნა	ფერის კოდი
თავშეყრის ჯგუფი(თჯ)		RGB (34,139,34)
საქმიანი ჯგუფი(სქ)		RGB (79,12,187)
საგანმანათლებლო ჯგუფი - (სგ)		RGB (245,99,20)
სამრეწველო ჯგუფი (სმ)		RGB (160,32,240)
დიდი საფრთხის შემცველი ჯგუფი - (დსშ)		RGB (94,8,58)
დაწესებულებითი ჯგუფი (დწ)		RGB (0,0,255)
სავაჭრო ჯგუფი (სვ)		RGB (255,0,0)
საცხოვრებელი ჯგუფი (სც)		RGB (220,185,0)
სასაწყობო ჯგუფი (სწ)		RGB (136,135,134)
დამხმარე ჯგუფი (დხ)		RGB (57,57,56)

შენიშვნა:

ავტოსადგომის იატაკის ზედაპირი იქნება ბეტონის ან მსგავსი არაწვადი მასალის, რომელსაც არ ექნება შეღწევის უნარი

შპს "კარკასი"

ს/კ 430029015

მრავალფუნქციური შენობა კომერციული-საცხოვრებელი

უძრავი ქონების საკადასტრო კოდი: 01.11.12.018.818

მისამართი: ქალაქი თბილისი, გლდანის "ა" მ/რ, ხიზანიშვილის ქუჩის მიმდებარედ; ქალაქი თბილისი, ხიზაბავრის ქუჩა; ქალაქი თბილისი, ხიზაბავრის ქუჩა №13-ის მიმდებარედ;

მეოთხე სართულის გეგმა +9.90 ნიშნულზე მ.1:200

ნახაზის კოდი

აე - 100 - დგ

თანამდებობა	გვარი	ხელმოწერა	სტად.
დირექტორი:	ი. აბაბაშვილი		პროექ.
მთ. არქიტექტორი:	ზ. ქანთარია		მუშ.რ.
არქიტექტორი:	გ. ჯინჭარაძე		
მთ. კონსტრუქტორი:	ა.კორკოტაშვილი		ფ. №___

თბილისი 2021წ. A-0

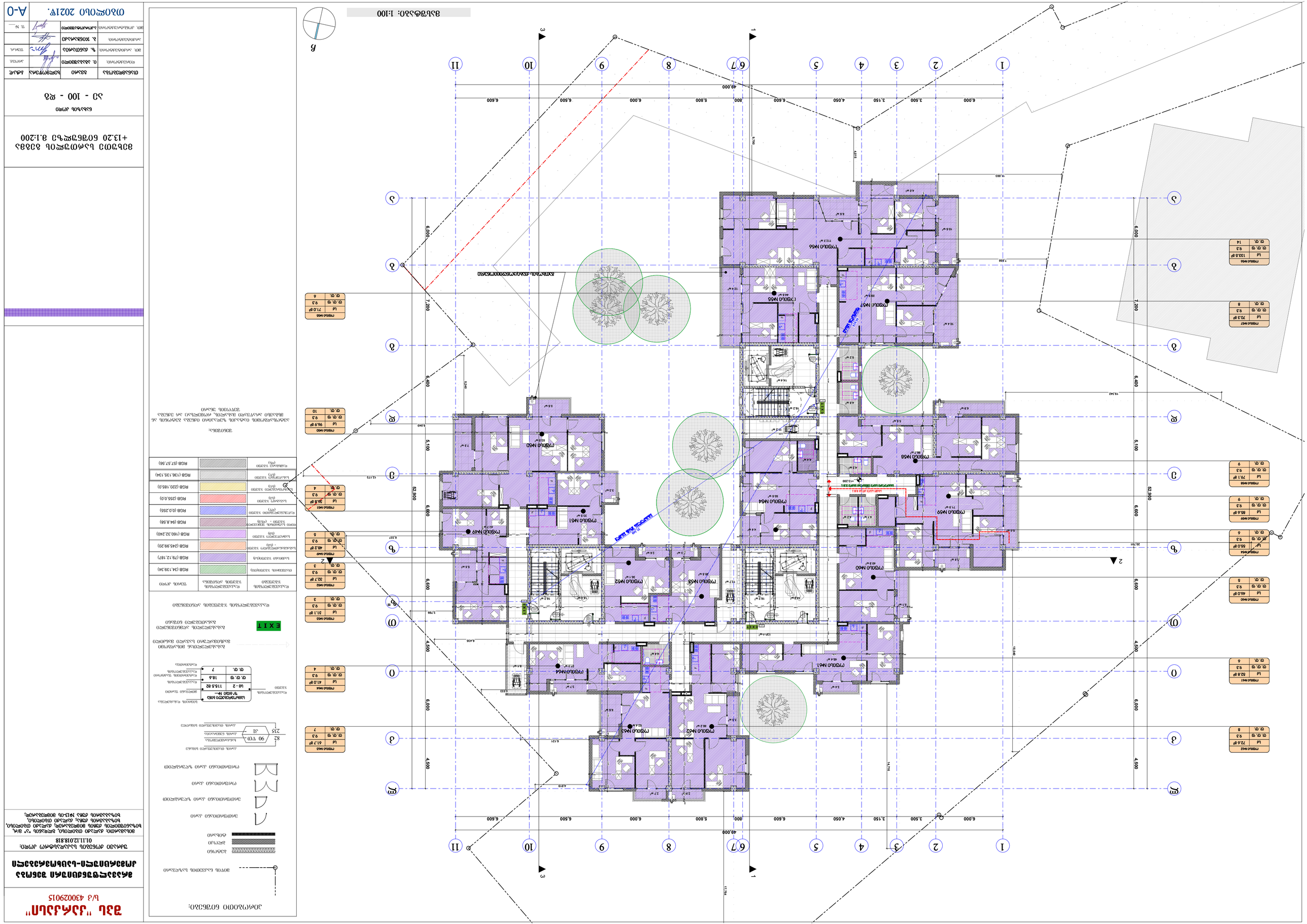
ЗАПАДЕН ВХОД
ИЗТОЧЕН ВХОД
ЕВАКУАЦИОННА ЛЕСТНИЦА
ЕВАКУАЦИОННА ЛЕСТНИЦА
ЕВАКУАЦИОННА ЛЕСТНИЦА

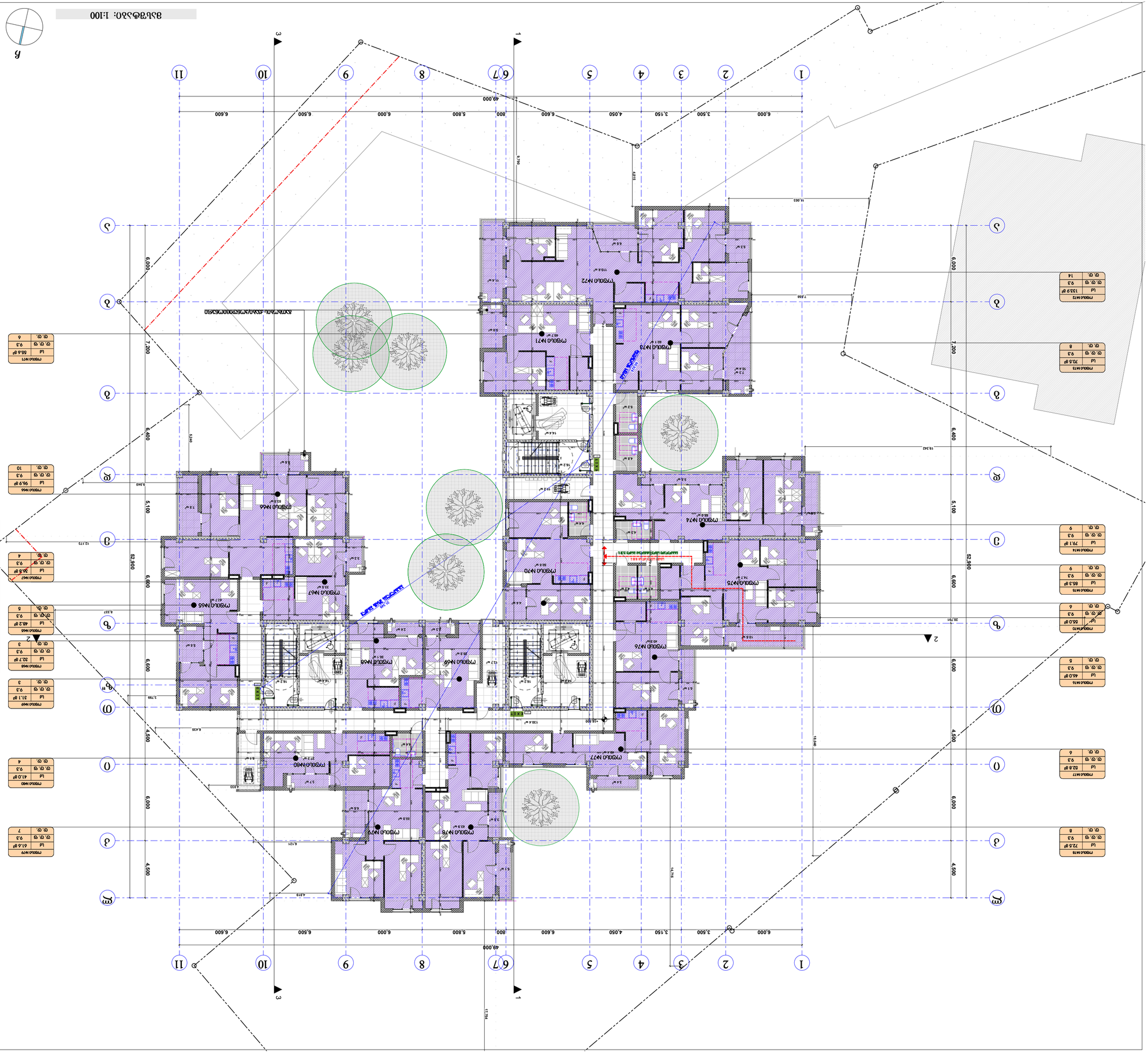
ЗАСТРОЙКА ЗА ЖИЛИЩНО-ТЪРГОВСКИ КОМПЛЕКС С ПОДЗЕМЕН ГАРАЖ, ПЛОЩАДКИ ЗА ОТДИХ, ОЗЕЛЕНЯВАНЕ, ВЪНШНИ ВИК МРЕЖИ И ПРИСЪЕДИНЯВАНЕ КЪМ ТЕХНИЧЕСКА ИНФРАСТРУКТУРА
ЗАСТРОЕНА ПЛОЩ
ОЗЕЛЕНЕНИ ПЛОЩИ
ПЛОЩИ ЗА ПАРКИРАНЕ
ПЛОЩИ ЗА ОТДИХ
ПЛОЩИ ЗА ИГРИ
ПЛОЩИ ЗА ОБЩЕСТВЕНО ОБСЛУЖВАНЕ
ПЛОЩИ ЗА ТЕХНИЧЕСКА ИНФРАСТРУКТУРА
ПЛОЩИ ЗА ПЕШЕХОДНИ ПЪТЕКИ
ПЛОЩИ ЗА ВЪТРЕШНО ПЪТНО ТРАНСПОРТИРАНЕ
ПЛОЩИ ЗА ВЪН

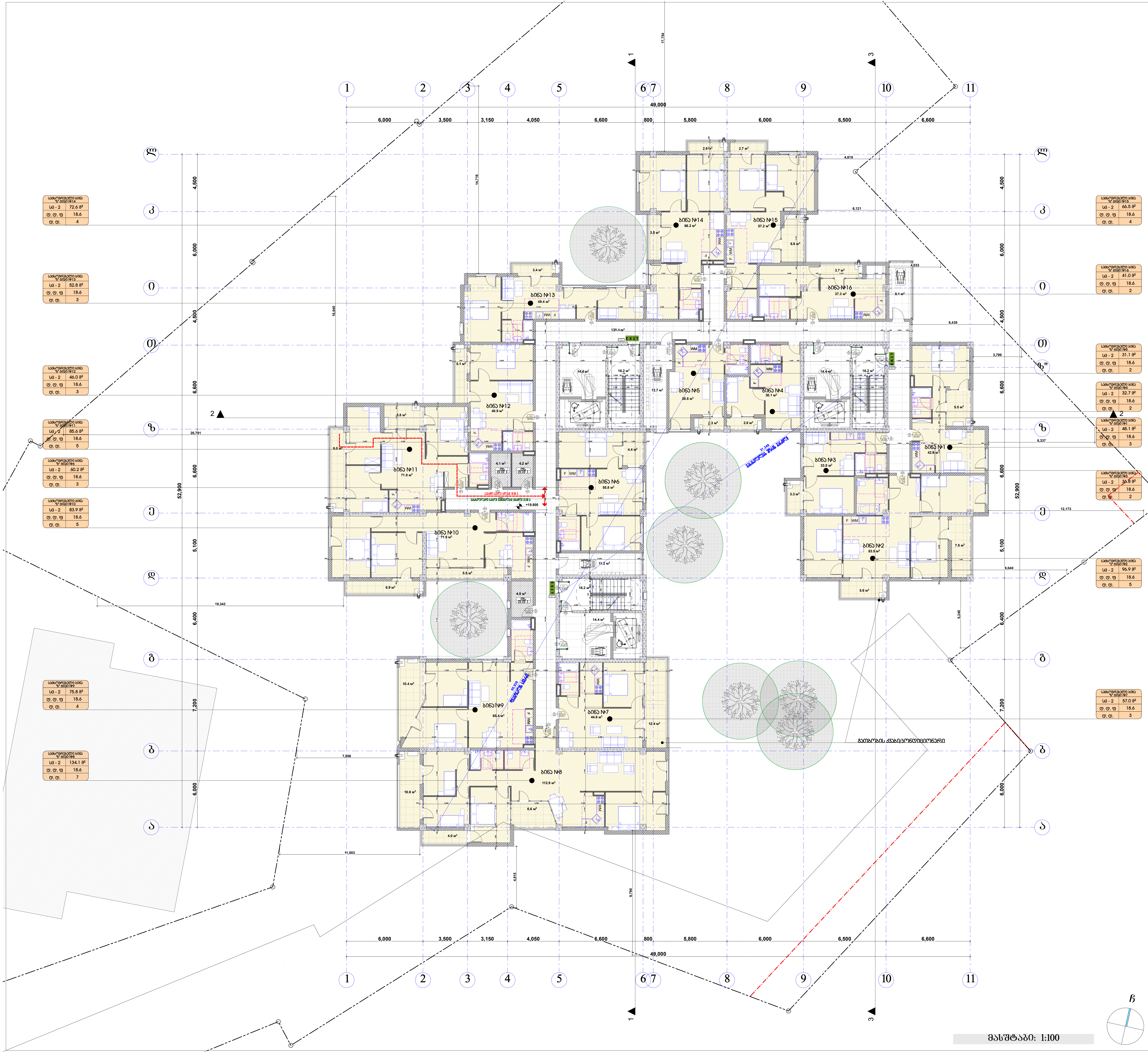

პირობითი ნიშნები:

მიწის ნაკვეთის საზღვარი

ბეტონი

ბლოკი

ტიხარი

ერთფრთიანი კარი

ერთფრთიანი კარი ზღურბლით

ორფრთიანი კარი

ორფრთიანი კარი ზღურბლით

82 / 235 — 90 ყთ / კ1: კარის თავისუფალი სიგანე; ხანძარმედეგობა; კარის ნუმერაცია; კარის თავისუფალი სიმაღლე

საცხოვრებელი ბინა "ზ" ბიჩი №--- : სივრცის დასახელება; ფართი; დაკავებულობის ზონა; დატვირთვის ფაქტორი; დაკავებულობის დატვირთვა

საცხოვრებელი ბინა "ზ" ბიჩი №---	
სც - 2	115.5 მ2
ღ. ღ. ფ	18.6
ღ. ღ.	7

გასასვლელთან მისაღწევი მაქსიმალური სავალი მანძილი

EXIT — გასასვლელის აღმნიშვნელი განათებული ნიშანი

დაკავებულობის ჯგუფების აღნიშვნები

დაკავებულობის ჯგუფები	დაკავებულობის ჯგუფის აღნიშვნა	ფერის კოდი
თავშეყრის ჯგუფი(თჯ)		RGB (34,139,34)
საქმიანი ჯგუფი(სქ)		RGB (79,12,187)
საგანმანათლებლო ჯგუფი - (სგ)		RGB (245,99,20)
სამრეწველო ჯგუფი (სმ)		RGB (160,32,240)
დიდი საფრთხის შემცველი ჯგუფი - (დსშ)		RGB (94,8,58)
დაწესებულებითი ჯგუფი (დწ)		RGB (0,0,255)
სავაჭრო ჯგუფი (სვ)		RGB (255,0,0)
საცხოვრებელი ჯგუფი (სც)		RGB (220,185,0)
სასაწყობო ჯგუფი (სწ)		RGB (136,135,134)
დამხმარე ჯგუფი (დხ)		RGB (57,57,56)

შენიშვნა:

ავტოსადგომის იატაკის ზედაპირი იქნება ბეტონის ან მსგავსი არაწვადი მასალის, რომელსაც არ ექნება შეწოვის უნარი

შპს "კარკასი"

ს/კ 430029015

მრავალფუნქციური შენობა კომერციული-საცხოვრებელი

უძრავი ქონების საკადასტრო კოდი: 01.11.12.018.818

მისამართი: ქალაქი თბილისი, გლდანის "ა" მ/რ, ხიზანიშვილის ქუჩის მიმდებარედ; ქალაქი თბილისი, ხიზაბავრის ქუჩა; ქალაქი თბილისი, ხიზაბავრის ქუჩა №13-ის მიმდებარედ;

მეშვიდე სართულის გეგმა +19.80 ნიშნულზე მ.1:200

ნახაზის კოდი

აე - 100 - დგ

თანამდებობა	გვარი	ხელმოწერა	სტად.
დირექტორი:	ი. აბაბაშვილი		პროექ.
მთ. არქიტექტორი:	ზ. ქანთარია		ფურ.რ.
არქიტექტორი:	გ. ჯინჭარაძე		
მთ. კონსტრუქტორი:	აკორკოტაშვილი		ფ. №___

თბილისი 2021წ.

A-0

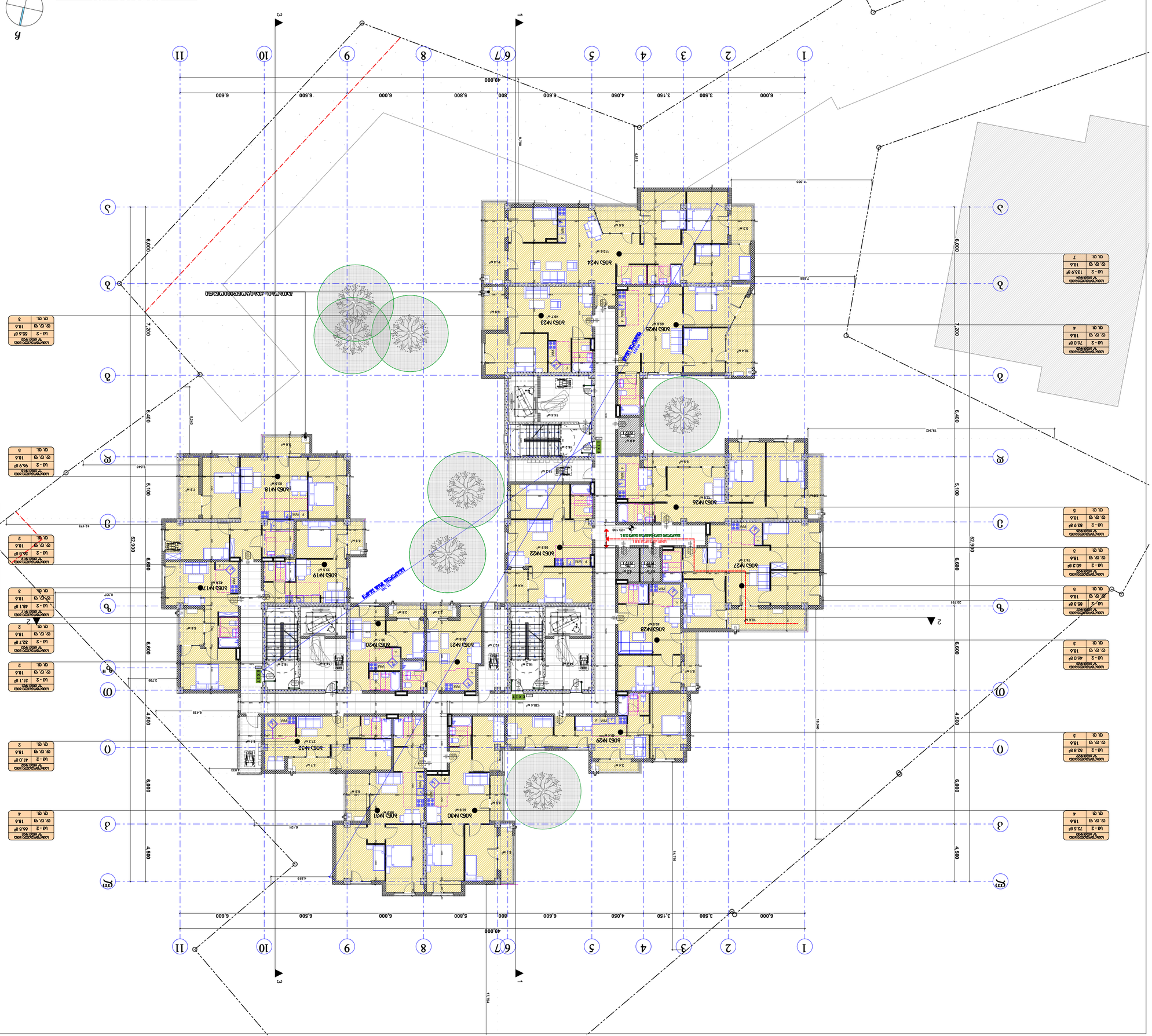

ბანაკის ტერიტორიის გეგმა

ნაგებობის სართული | ფერი | RGB (57.57.56)
ნაგებობის სართული (ჩრდ.) | | RGB (136.136.134)
ნაგებობის სართული (ცენტრ.) | | RGB (220.185.0)
ნაგებობის სართული (ცენტრ.) | | RGB (255.0.0)
ნაგებობის სართული (სამხ.) | | RGB (0.0.255)
ფიზიკური ტექნიკური ნაგებობა (ტანკი) | | RGB (94.8.56)
სასადილო სართული | | RGB (160.32.240)
საწოლი სართული | | RGB (246.99.20)
საწოლი სართული | | RGB (79.12.187)
ტერიტორიის ზედაპირი | | RGB (34.139.34)

ნაგებობის სართული	ნაგებობის სართული	ფერი

ნაგებობის ნომერი

ნაგებობის სართული

ნაგებობის სართული

ნაგებობის სართული

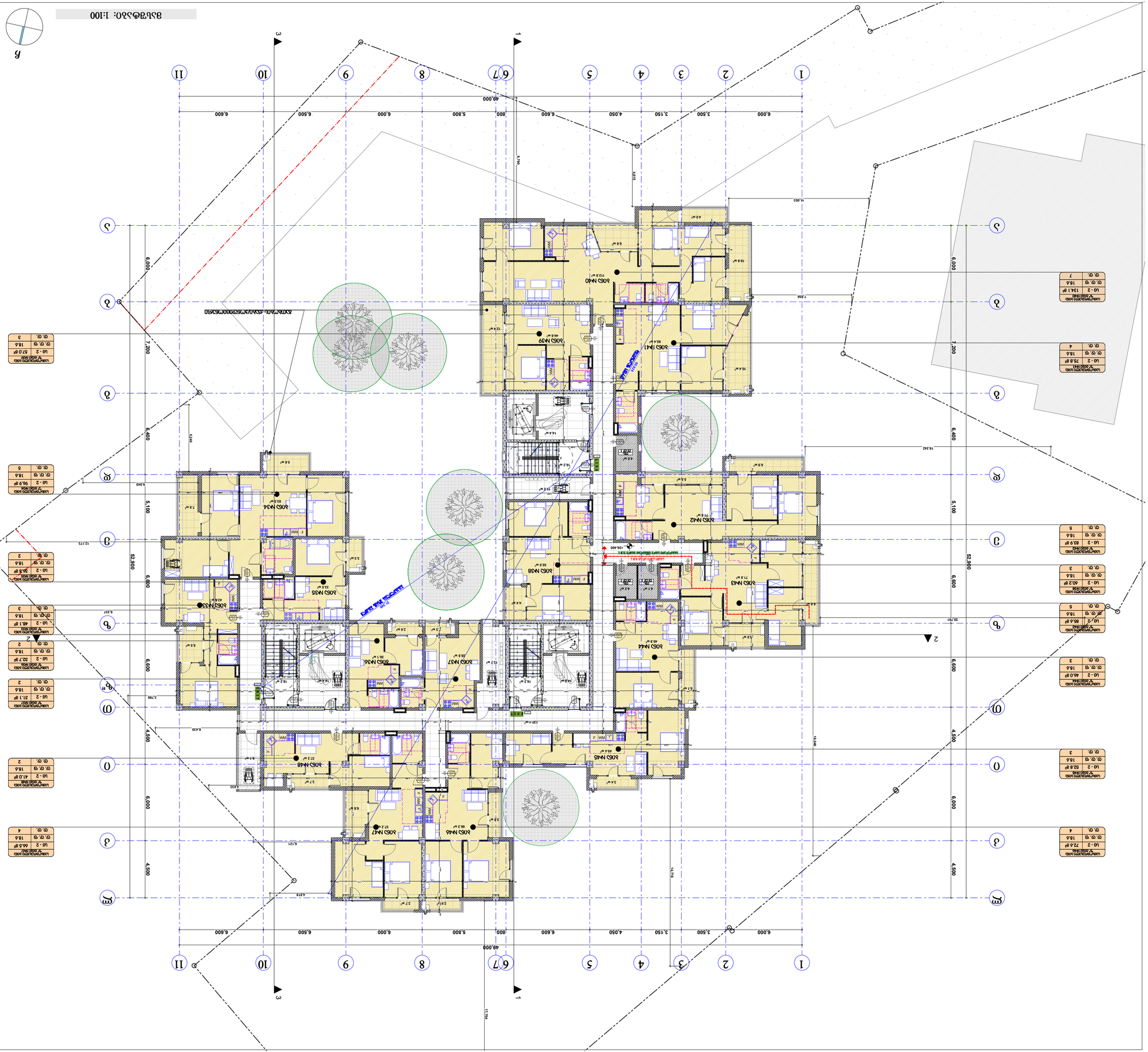
1
2
3
4
5
6
7
8
9
10
11
А
Б
В
Г
Д
Е
1:100
49.000
52.800
6.000
3.500
3.150
4.050
5.600
800
5.800
6.000
6.500
6.600
7.200
6.400
5.100
4.500
6.600
6.600
6.600
6.000
4.500
6.000

ბინათმშენებლობა ბინათმშენებლობა-სავაჭრო ფართით

ქ.ბათუმი, ა.წერეთლის ქუჩა, ნაკვეთი №2, ბინათმშენებლობა ბინათმშენებლობა-სავაჭრო ფართით, ბინათმშენებლობა ქუჩა №15-ში მდებარე ნაკვეთის ბინათმშენებლობა

პროექტის ავტორი: 01.11.20.018.818

შპს "ბათუმის არქიტექტურული ბიურო", ქ.ბათუმი, ა.წერეთლის ქუჩა №2, ტელ: (+995 422) 27 00 00, ელ.ფოსტა: info@batumiarch.com

შპს "ᲐᲠᲥᲘᲛᲐᲠᲙᲘ"

ს/კ 430029015

ბინათმშენებლობა ბინათმშენებლობა-სავაჭრო ფართით

ქ.ბათუმი, ა.წერეთლის ქუჩა, ნაკვეთი №2

ბინათმშენებლობა ბინათმშენებლობა-სავაჭრო ფართით

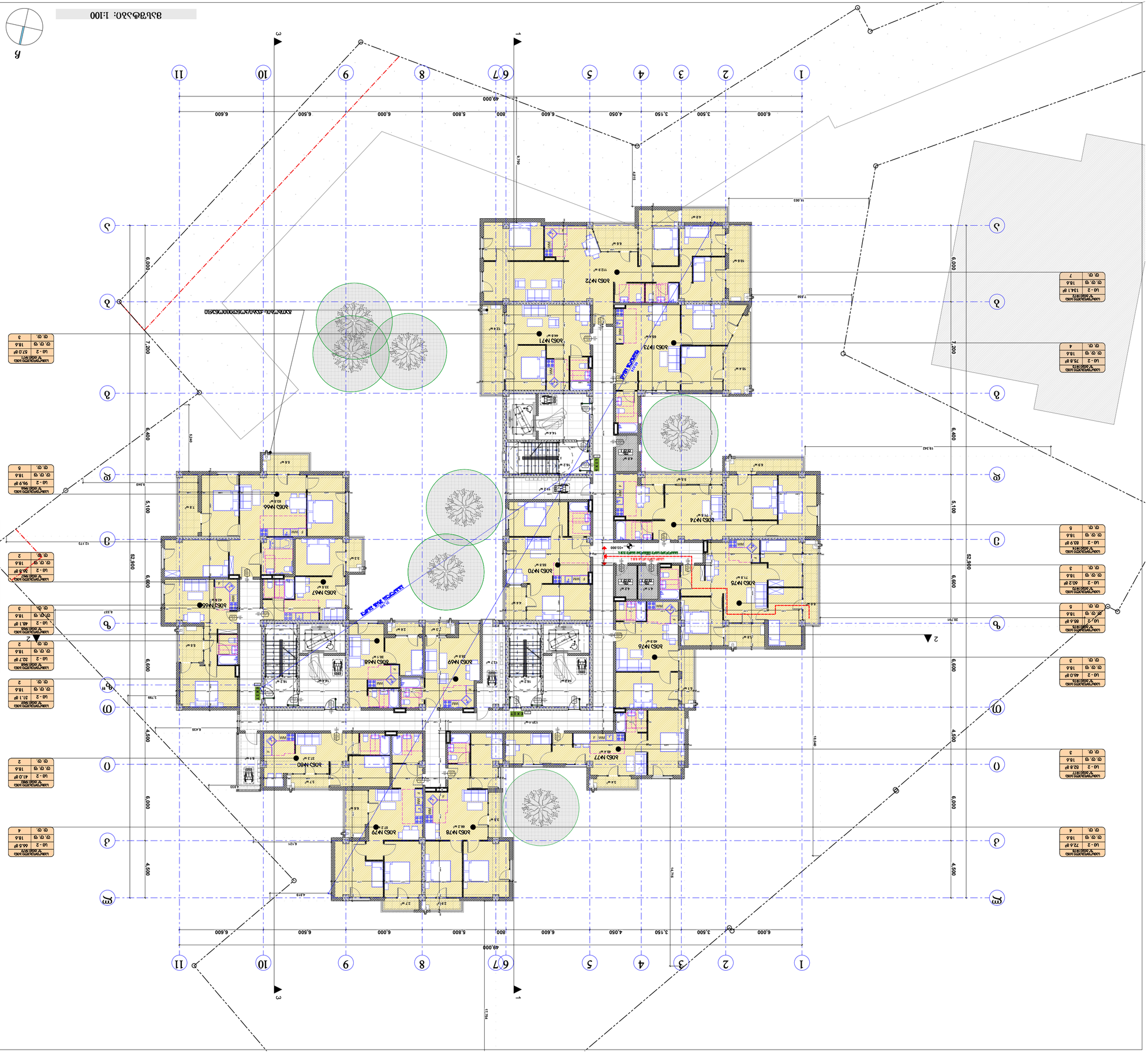

ბაზისური სამშენებლო-სამეურნეო კომპლექსი

გამწვანების სამუშაოების ტექნიკური ნაწილი

ქ. ბათუმი, ბაზისური კომპლექსი, ტერიტორიის "ა" მ/ნ, ნაკვეთი 01.11.20.018.818

ბინათმესაკუთრეთა ასოციაცია "ბაზისური კომპლექსი", ბინათმესაკუთრეთა ასოციაციის ბინა №1-ში მდებარე ბინათმესაკუთრეთა ასოციაციის ოფისი

არქიტექტორი	ნ. ჯაფარიძე		
პროექტის ხელმძღვანელი	ზ. ჯინჭარაძე		
პროექტის ხელმძღვანელი	ზ. ჯინჭარაძე		
ინჟინერ-კონსტრუქტორი	ა. ჯანაშვილი		
ინჟინერ-ტექნოლოგი	ნ. ჯაფარიძე		

დასახელება	ფაზა	ფურცლების რაოდენობა	ფურც.
გენერალური გეგმა	პ	1	

მასშტაბი 1:100

ბაზისური კომპლექსის ტერიტორიის გეგმა +33.00 ნიშნულზე

ნახაზის №

ა/პ - 100 - ჯგ

ფორმატი	A-0
2021წ.	მაისი

ნახაზის ელექტრონული ვერსია წარმოადგენს ავტორის საკუთრებას და მისი გამოყენება ან გავრცელება მხოლოდ ავტორის ნებართვით შეიძლება

ელექტრონული ნახაზის ფორმატი: pdf

ელექტრონული ნახაზის ფერადოვნება	ნახაზის ფერადოვნება	შენიშვნა
შავი	შავი	
ლურჯი	ლურჯი	
მწვანე	მწვანე	
წითელი	წითელი	
ყვითელი	ყვითელი	
ცისფერი	ცისფერი	
იისფერი	იისფერი	
ნაცრისფერი (50%)	ნაცრისფერი (50%)	
ნაცრისფერი	ნაცრისფერი	RGB (57,57,56)

ელექტრონული ნახაზის ფერადოვნების ცხრილი

ბინათმესაკუთრეთა ასოციაციის ოფისი

ბინათმესაკუთრეთა ასოციაციის ოფისის ევაკუაციის გეგმა

EXIT

ევაკუაციის მიმართულება

ევაკუაციის მიმართულება ბინათმესაკუთრეთა ასოციაციის ოფისიდან

ევაკუაციის მიმართულება ბინა №1-დან	ფართი	ადამიანების რაოდენობა
ევაკუაციის მიმართულება ბინა №1-დან	118.6 მ²	7

ევაკუაციის მიმართულება ბინა №1-დან

ევაკუაციის მიმართულება ბინა №1-დან

ევაკუაციის მიმართულება ბინა №1-დან

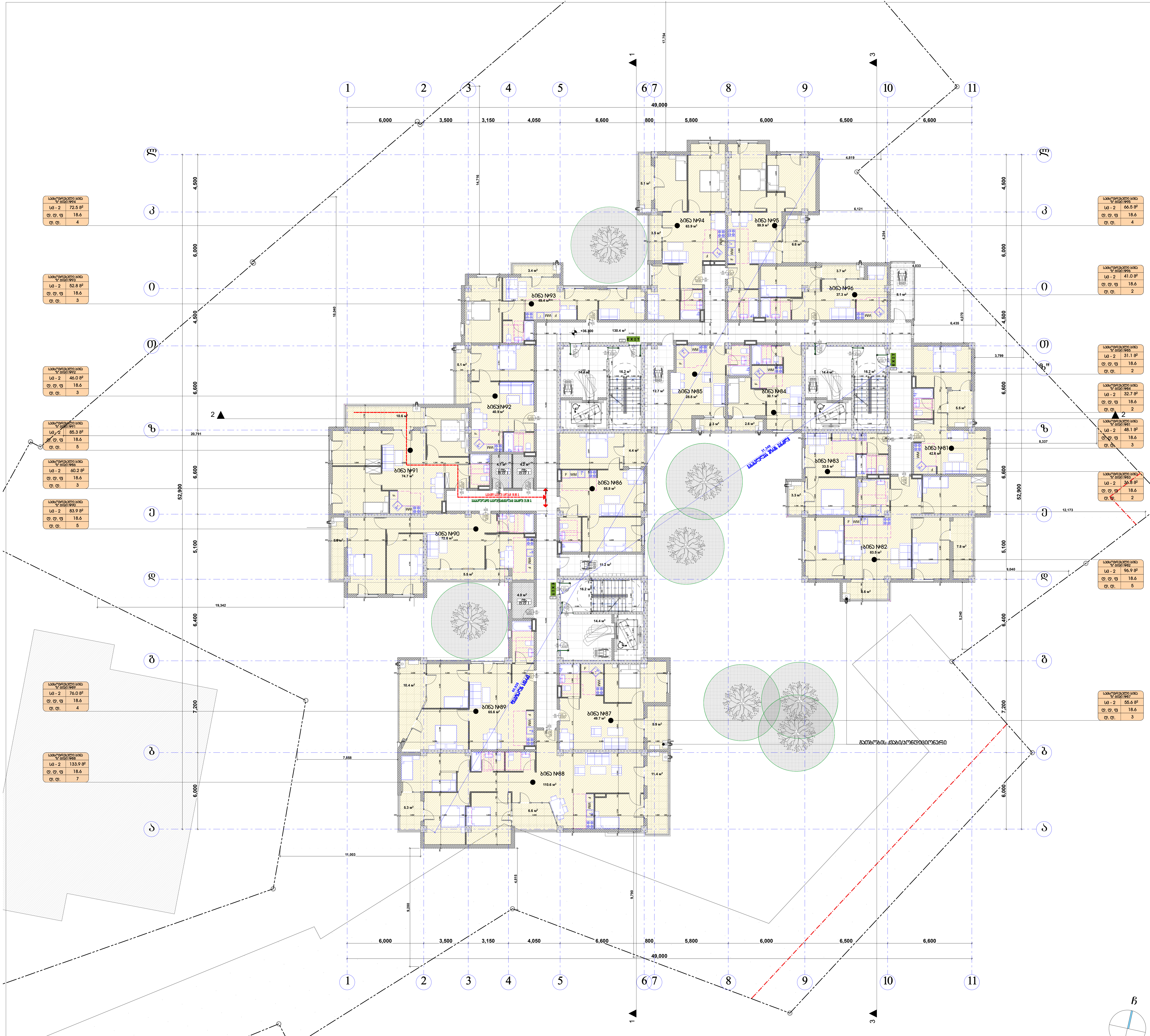

მასშტაბი: 1:100

პირობითი ნიშნები:

- მიწის ნაკვეთის საზღვარი
- ბეტონი
- ბლოკი
- ტიხარი
- ერთფრთიანი კარი
- ერთფრთიანი კარი ზღურბლით
- ორფრთიანი კარი
- ორფრთიანი კარი ზღურბლით

82 / 235 — 90 წთ / კ1: კარის თავისუფალი სიგანე; ხანძარმედეგობა; კარის ნუმერაცია; კარის თავისუფალი სიმაღლე

საცხოვრებელი ბინა "ზ" ბინა №---	
სფ - 2	115.5 მ2
დ.დ.ფ	18.6
დ.დ.	7

სივრცის დასახელება; მთლიანი ფართი; დაკავებულობის დატვირთვის ფაქტორი; დაკავებულობის დატვირთვა; დაკავებულობის ჯგუფი

გასასვლელთან მისადგომი მაქსიმალური სავალი მანძილი

EXIT — გასასვლელის აღმნიშვნელი განათებული ნიშანი

დაკავებულობის ჯგუფების აღნიშვნები

დაკავებულობის ჯგუფები	დაკავებულობის ჯგუფის აღნიშვნა	ფერის კოდი
თავშეყრის ჯგუფი(თშ)		RGB (34,139,34)
საქმიანი ჯგუფი(სქ)		RGB (79,12,187)
საგანმანათლებლო ჯგუფი - (სგ)		RGB (245,99,20)
სამრეწველო ჯგუფი (სმ)		RGB (160,32,240)
დიდი საფრთხის შემცველი ჯგუფი - (დსშ)		RGB (94,8,58)
დაწესებულებითი ჯგუფი (დწ)		RGB (0,0,255)
სავაჭრო ჯგუფი (სვ)		RGB (255,0,0)
საცხოვრებელი ჯგუფი (სც)		RGB (220,185,0)
სასაწყობო ჯგუფი (სწ)		RGB (136,135,134)
დამხმარე ჯგუფი (დხ)		RGB (57,57,56)

შენიშვნა:

ავტოსადგომის იატაკის ზედაპირი იქნება ბეტონის ან მსგავსი არაწვადი მასალის, რომელსაც არ ექნება შეწოვის უნარი

შპს "კარკასი"

ს/კ 430029015

მრავალფუნქციური შენობა კომერციულ-საცხოვრებელი

უძრავი ქონების საკადასტრო კოდი: 01.11.12.018.818

მისამართი: ქალაქი თბილისი, გლდანის "ა" მ/რ, ხიზანიშვილის ქუჩის მიმდებარედ; ქალაქი თბილისი, ხიზაბავრის ქუჩა; ქალაქი თბილისი, ხიზაბავრის ქუჩა №13-ის მიმდებარედ;

მეთორმეტე სართულის გეგმა +36.30 ნიშნულზე მ.1:200

ნახაზის კოდი

აე - 100 - დგ

თანამდებობა	გვარი	ხელმოწერა	სტად.
დირექტორი:	ი. აბაბაშვილი		პროექ.
მთ. არქიტექტორი:	ზ. ქანთარია		მუშ.რ.
არქიტექტორი:	გ. ჯინჭარაძე		
მთ. კონსტრუქტორი:	ა.კორკოტაშვილი		ფ. №___

თბილისი 2021წ. A-0

ЗАО "ЭЛЕКТРОНМАШ"
Ул. Промышленная, 14, г. Минск, 220030
Тел.: +375 17 290-45-67

Жилой дом с подземной автостоянкой и встроенными помещениями

Генеральный план. Благоустройство территории

Объект: 01.11.12.018.818

Заказчик: ООО "Строительная компания "Горизонт-Девелопмент", ул. Кирова, 8, оф. 305, г. Минск, 220030

Генеральный план. Благоустройство территории. Вертикальная планировка. Сети инженерно-технического обеспечения. Малые архитектурные формы. Озеленение. Схема организации рельефа. Ведомость малых архитектурных форм. Экспликация зданий и сооружений. Ведомость покрытий. Ведомость элементов озеленения. Ведомость ограждений. Ведомость конструкций. Ведомость элементов благоустройства. Ведомость оборудования. Ведомость инженерных сетей. Ведомость объемов работ. Ведомость дорожных знаков. Ведомость разметки. Ведомость светофоров

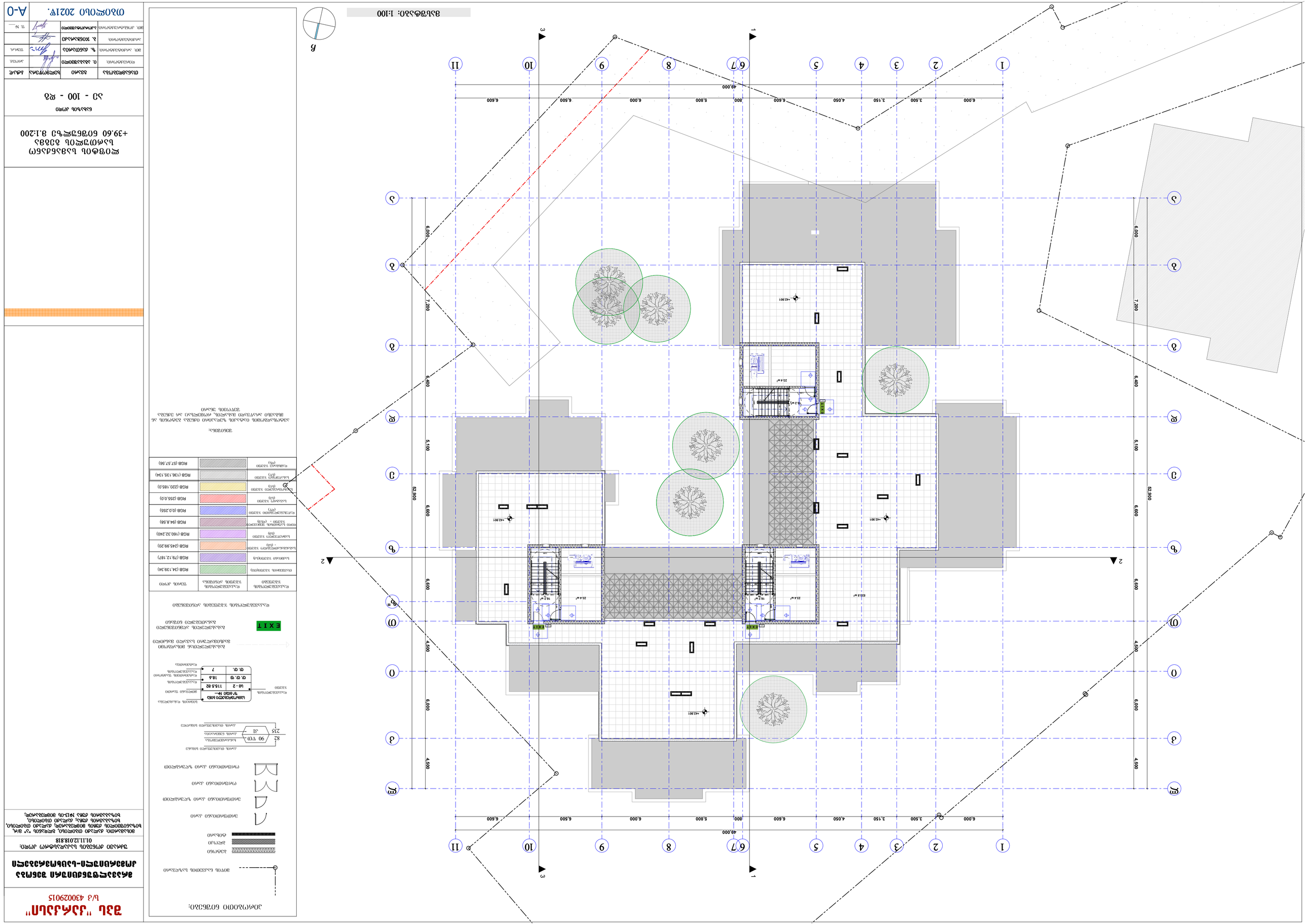

ситуационен план М 1:200

Сграда - (масивна)	
Сграда - (лека)	
Сграда - (масивна)	
Сграда - (лека)	
Сграда - (масивна)	
Сграда - (лека)	

ბაბუამაისი ბებია
+46.20 ნიშნულზე გ.1:200

ნახაზის ტიპი

ა3 - 100 - ჯა

თანამშრომელი	ხელი	ნიშნული/თარიღი	
ხელმძღვანელი	ი. ააააააააა		
პროექტის ავტორი	ზ. ჯიმშელაშვილი		
პროექტის ავტორი	ა. ჯიმშელაშვილი		
ტექ. კონტროლი	ნ. ნ—		

ბაბუამაისი ბებია
ქალაქი თბილისი ბაბუამაისი ქუჩა №-ში მდებარე ნაკვეთის გენერალური გეგმა

ქალაქ თბილისის მერიის ქალაქთმშენებლობის, არქიტექტურისა და ეროვნული კულტურული მემკვიდრეობის დეპარტამენტის ბრძანება №13-ის ბიბლიოგრაფიული ცნობა

ბინა/ფართის ნომერი

ობიექტის მისამართი

ობიექტის საკადასტრო კოდი

ნაკვეთის ფართობი

ნაკვეთის საკადასტრო კოდი

ნაკვეთის ფართობი

ობიექტის ფართობი

ობიექტის სართულების რაოდენობა

ობიექტის სიმაღლე

ობიექტის სიმაღლე ზღვის დონიდან

ობიექტის სიმაღლე ნაკვეთის ზედაპირ

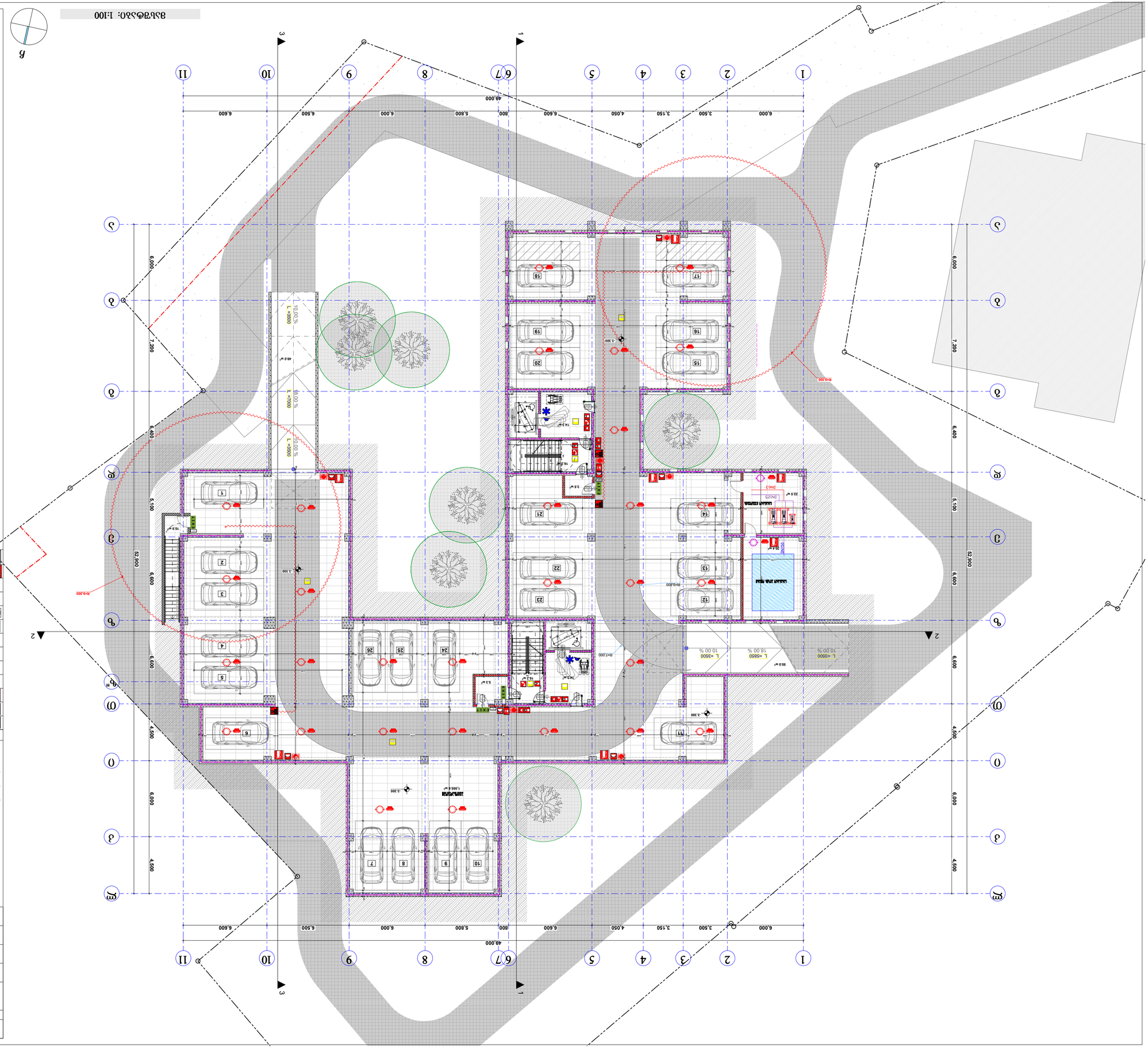
1
2
3
4
5
6
7
8
9
10
11
49.000
52.900
6.000
3.500
3.150
4.050
800
5.800
6.000
6.500
6.600
7.200
6.400
5.100
4.500
R9.000
R9.000
R12.000
R12.000
R12


ბაღშენობა 1:100
1
2
3
4
5
6
7
8
9
10
11
49.000
6.000
3.500
3.150
4.050
800
6.600
5.800
6.000
5.500
6.600
52.800
6.000
4.500
6.000
7.200
5.100
6.400
2.00 %
2.10 %
8.00 %
0.30 %
0.10 %
3.50 %
12.219
6.188
3.988
3.988
302.2 м²
61.4 м²
20.5 м²
28.7 м²
77.5 м²
14.4 м²
EXIT
ბეტონის ღობე
ასფალტი
ბეტონის ბორდიური
ბეტონის ფილა
ბეტონის ბორდიური
ბეტონის ფილა
ბეტონის ბორდიური
ბეტონის ფილა

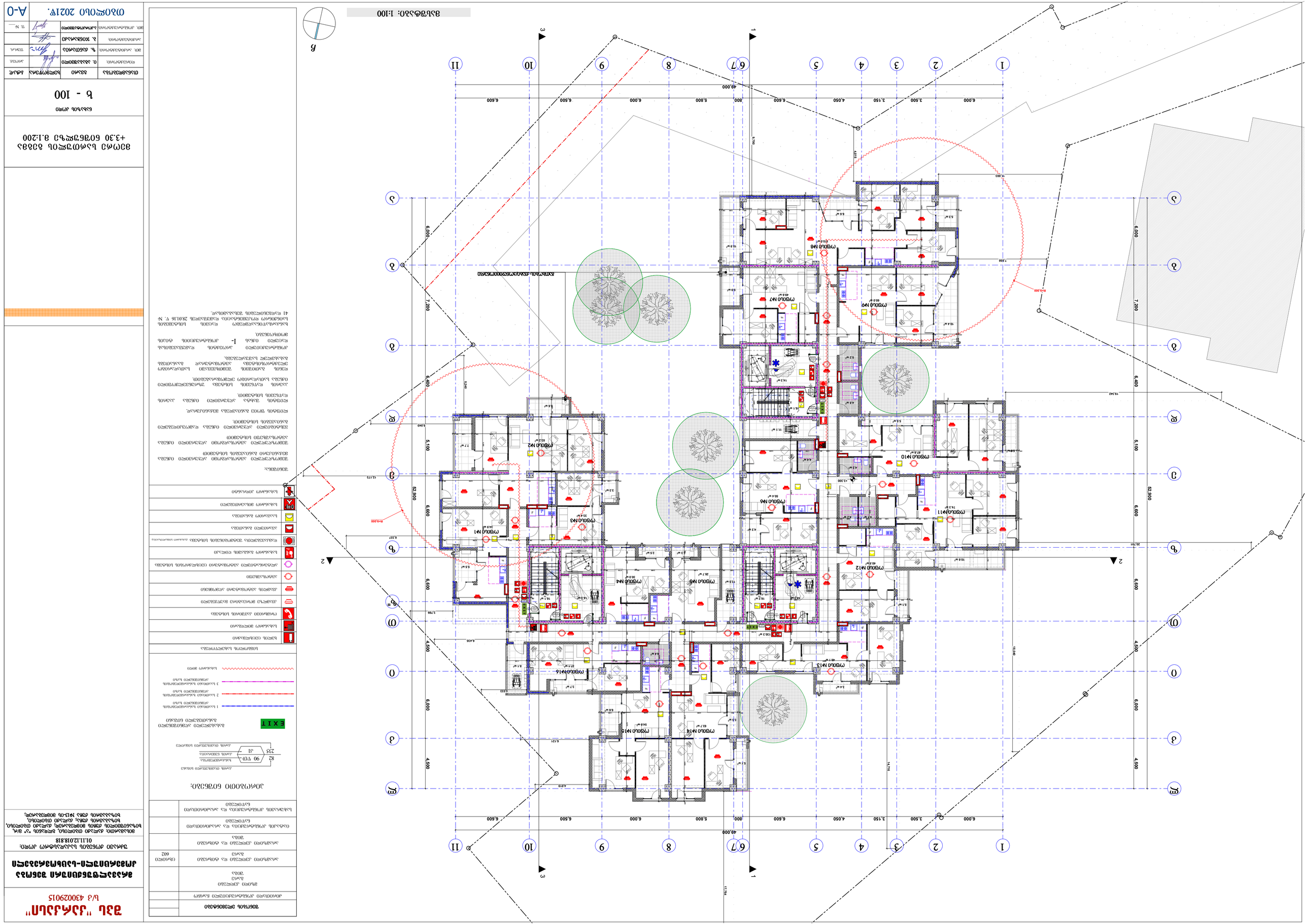

ვაკის ტერიტორიაზე მრავალბინიანი საცხოვრებელი კორპუსების მშენებლობა-საპროექტო დოკუმენტაცია

ნებართვის პირობების შესრულების ვადა
01.11.2018.818

ნებართვის მფლობელი
შპს „ვაკის ტერიტორია“
ს/კ 430029015

ნებართვის მიმღები
ფიზიკური პირი
პირადი ნომერი
ფიზიკური პირი ან იურიდიული პირის დასახელება, საიდენტიფიკაციო კოდი, საკონტაქტო ინფორმაცია
ფიზიკური პირი ან იურიდიული პირის დასახელება, საიდენტიფიკაციო კოდი, საკონტაქტო ინფორმაცია

პროექტის ავტორები

არქიტექტურული ნაწილის მთავარი არქიტექტორი	
არქიტექტურული ნაწილის ავტორი	
კონსტრუქციული ნაწილის ავტორი	
ინჟინერული ქსელების ნაწილის ავტორი	

ნებართვის გაცემის თარიღი და ნომერი

ნებართვის ანულირების თარიღი და ნომერი

ნებართვის გაცემაზე უარის თქმის თარიღი და ნომერი

ნებართვის ანულირების საფუძველი

ნებართვის გაცემაზე უარის თქმის საფუძველი

ნებართვის გაცემაზე უარის თქმის საფუძველი

**ნებართვის გაცემაზე უარის თქმის

ჯამური მარეგისტრირებელი ტერიტორიის
ტერიტორიული-სივრცითი ანალიზი

ქალაქი თბილისი, ვაკე-საბურთალოს რაიონი, ნაკვეთი 01.11.12.018.818

მშენებლობის ეტაპი	ნაწილი	ნახაზის ნომერი
ზოგადი ინფორმაცია		602
ტერიტორიის ათვისების და ფარგლების ანალიზი	

ბინათმშენებლობა ბინათმშენებლობა ბინა

+9.90 ნიშნულზე გეგმა 1:200

ნახაზის კოდი

ბ - 100

მთავარი არქიტექტორი	ბინათმშენებლობა		
ხელმძღვანელი	ბ. ბინათმშენებლობა		
მთავარი ინჟინერ-კონსტრუქტორი	ბ. ბინათმშენებლობა		
პროექტის ხელმძღვანელი	ბ. ბინათმშენებლობა		
შემსრულებელი	ბ. ბინათმშენებლობა		

ბინათმშენებლობა-ბინათმშენებლობა

ბინათმშენებლობა ბინათმშენებლობა ბინათმშენებლობა

ნებართვის ნომერი: 01.11.20.18.818

ობიექტის მისამართი: ბინათმშენებლობა ბინათმშენებლობა ბინათმშენებლობა, ბინათმშენებლობა ბინა, ბინათმშენებლობა ბინათმშენებლობა, ბინათმშენებლობა ბინათმშენებლობა, ბინათმშენებლობა ბინათმშენებლობა, ბინათმშენებლობა ბინათმშენებლობა

ნებართვის მფლობელი ან მისი უფლებამოსილი წარმომადგენელი	
პროექტის ავტორი ან ავტორთა კოლექტივის წარმომადგენელი	
სამშენებლო სამუშაოების ხელმძღვანელი	
სამშენებლო სამუშაოების განმახორციელებელი	

ეგზემპლარის ნომერი:

ნებართვის ნომერი	
ობიექტის კლასი	
ობიექტის ტიპი	
ობიექტის ფართობი	
ობიექტის ფუნქციური დანიშნულება	
ობიექტის ფუნქციური დანიშნულების კოდი	602
ობიექტის კლასიფიკაციის კოდი და დასახელება	
ობიექტის კლასიფიკაციის კოდი და ობიექტის ფუნქციური დანიშნულების დასახელება	
ობიექტის ფუნქციური დანიშნულების კოდი და ობიექტის ფუნქციური დანიშნულების დასახელება	

ნახაზის ელემენტების აღნიშვნა:

ნახაზის ელემენტების აღნიშვნა	
ნახაზის ელემენტების აღნიშვნა	
ნახაზის ელემენტების აღნიშვნა	

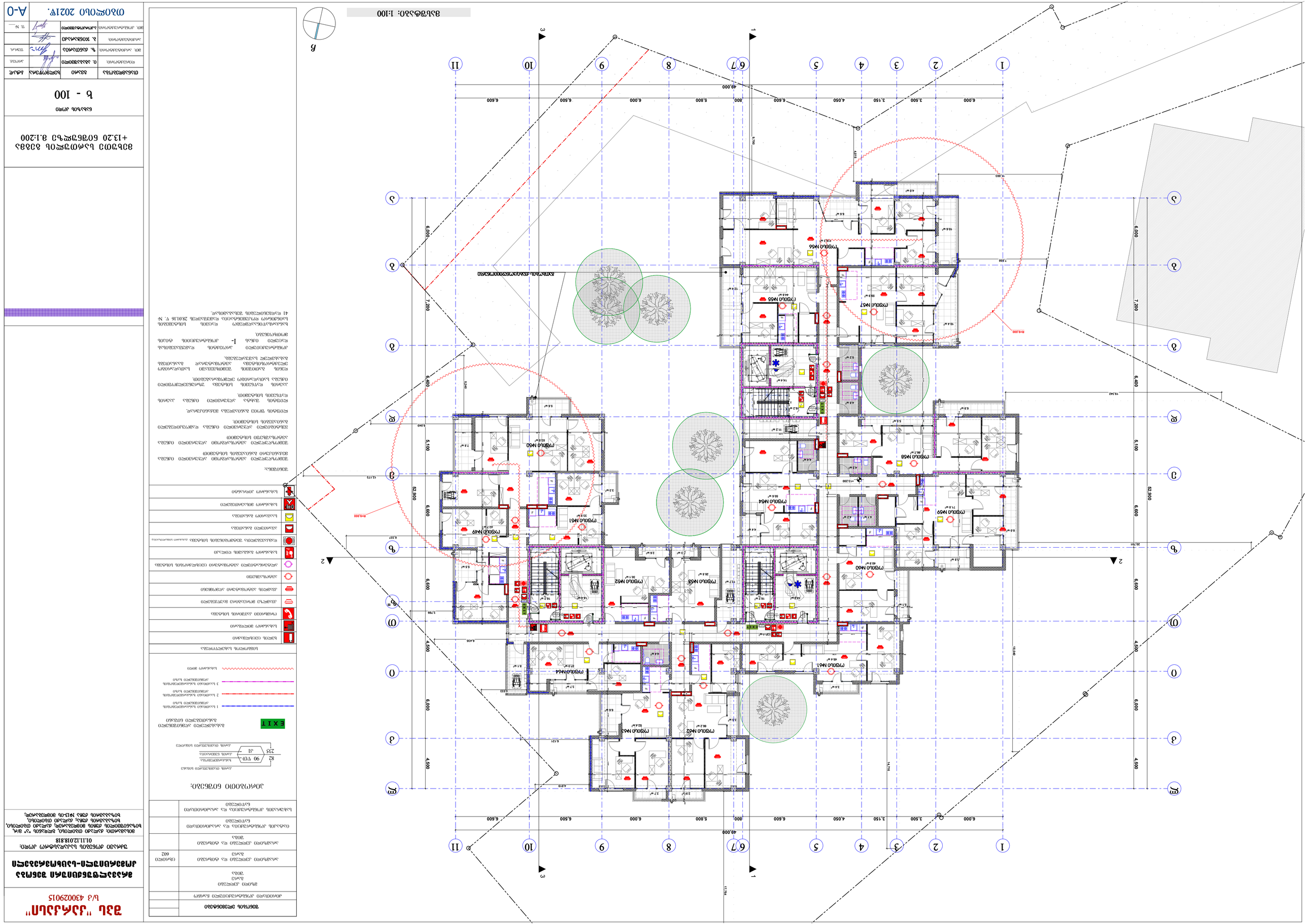

ბინათმშენებლობა ბინებით

ქ.თბილისი, ვაჟა-ფშაველას გამზირი №73-ის მიმდებარედ

ბინათმშენებლობა ბინებით

მშენებლობის ეტაპი	პროექტი	ნახაზის დასახელება	ფურც.
ტექნიკური პროექტი	ტექნიკური პროექტი	ნახაზი	A-0
ავტორი	ხელმოწერა	ფორმატი	
ტექნიკური პროექტის ხელმძღვანელი	ვ. ჯინჭარაძე		
მთავარი ინჟინერი პროექტის	ნ. ჯანიაშვილი		
მთავარი არქიტექტორი	ნ. ჯანიაშვილი		
დირექტორი	ზ. ჯინჭარაძე		

ბინათმშენებლობა ბინებით

ქ.თბილისი, ვაჟა-ფშაველას გამზირი №73-ის მიმდებარედ

ბინათმშენებლობა ბინებით

ნახაზის ტიპი: ტექნიკური პროექტი

ნახაზის დასახელება: ტექნიკური პროექტი

მასშტაბი: 1:100

ნახაზის ნომერი: ტ - 100

ნახაზის ტიპი: ტექნიკური პროექტი

ნახაზის დასახელება: ბინათმშენებლობა ბინებით

მისამართი: ქ.თბილისი, ვაჟა-ფშაველას გამზირი №73-ის მიმდებარედ

ნახაზის დასახელება: ბინათმშენებლობა ბინებით

ნახაზის ნომერი: ტ - 100

ნახაზის ტიპი: ტექნიკური პროექტი

ნახაზის დასახელება: ბინათმშენებლობა ბინებით

მასშტაბი: 1:100

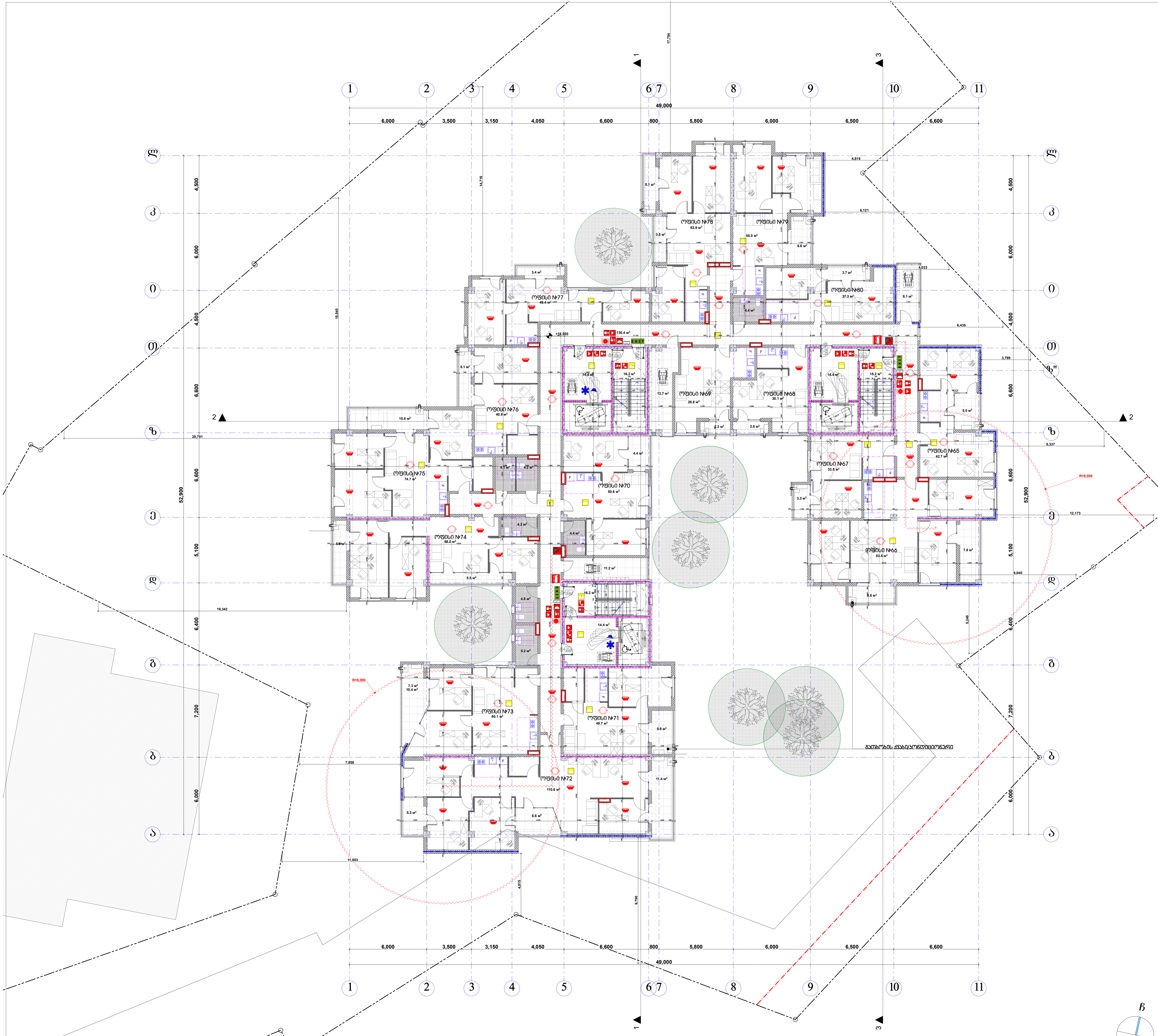

მასშტაბი: 1:100

შენობის ელემენტები	
ძირითადი კონსტრუქციული ჩარჩო	
მზიდი კედლები გარე შიგა	
არამზიდი კედლები და ტიხრები გარე	ცხრილი 602
არამზიდი კედლები და ტიხრები შიგა	
იატაკის კონსტრუქცია და არაძირითადი ნაწილები	
სახურავის კონსტრუქცია და არაძირითადი ნაწილები	

პირობითი ნიშნები:

82 / 235 — 90 ↗ ტ / კ1 — კარის თავისუფალი სიგანე; ხანძარმედეგობა; კარის ნუმერაცია; კარის თავისუფალი სიმაღლე

EXIT — გასასვლელი აღმნიშვნელი განათებული ნიშანი

1 საათიანი ხანძარმედეგობის აღმნიშვნელი ხაზი

2 საათიანი ხანძარმედეგობის აღმნიშვნელი ხაზი

3 საათიანი ხანძარმედეგობის აღმნიშვნელი ხაზი

სახანძრო მილი

სიმბოლოს სახელწოდება
ხელის ცეცხლმაქრი
სახანძრო მილდგარი
ორმხრივი კავშირის სისტემა
კვამლზე მორეაგირე მაუწყებელი
კვამლის ავტომატური აღმოჩენი
ავტოსაქრევი
ალტერნატიული ავტომატური ცეცხლქრობის სისტემა
სახანძრო განგაშის ღილაკი
დამკავებელთა შეტყობინების სისტემა (სახანძრო სიგნალიზაცია)
ავარიული განათება
საავარიო განათება
სახანძრო მისაერთებელი
სახანძრო ჰიდრანტი

შენიშვნა:

შემოზღუდული ავტოსადგომი აღჭურვილი იქნება მექანიკური განიავების სისტემით

შემოზღუდული ავტოსადგომი აღჭურვილი იქნება ავტოსაქრევი სისტემით

ვესტიბიული აღჭურვილი იქნება დამოუკიდებელი განიავების სისტემით.

ლიფტის ფოიე განიავდება მექანიკურად.

ლიფტის შახტა აღჭურვილი იქნება ჰაერის დაწნევის სისტემით.

ჰაერის დაწნევის სისტემა უზრუნველყოფილი იქნება სათადარიგო ელმომარაგებით.

დენის გათიშვის შემთხვევაში სათადარიგო ელექტროსისტემა ავტომატურად გაანათებს გასასვლელ საშუალებებს.

კონსტრუქციული პროექტის დამუშავებისას დაცული იქნას I- კონსტრუქციის ტიპის მოთხოვნები.

ხანძარსაწინააღმდეგო დაცვის სისტემების საინჟინრო დოკუმენტაცია დამუშავდეს 28.01.16 წ. № 41 დადგენილების შესაბამისად.

შპს "კარკასი"

ს/კ 430029015

მრავალფუნქციური შენობა კომერციული-საცხოვრებელი

უძრავი ქონების საკადასტრო კოდი: 01.11.12.018.818

მისამართი: ქალაქი თბილისი, გლდანის "ა" მ/რ, ხიზანიშვილის ქუჩის მიმდებარედ; ქალაქი თბილისი, ხიზაბავრის ქუჩა; ქალაქი თბილისი, ხიზაბავრის ქუჩა №13-ის მიმდებარედ;

მეექვსე სართულის გეგმა +16.50 ნიშნულზე მ.1:200

ნახაზის კოდი

ხ - 100

თანამდებობა	გვარი	ხელმოწერა	სტად.
დირექტორი:	ი. აბაბაშვილი		პროექ.
მთ. არქიტექტორი:	ზ. ქანთარია		ფურ.რ.
არქიტექტორი:	გ. ჯინჭარაძე		
მთ. კონსტრუქტორი:	აკოფოტაშვილი		ფ. №___

თბილისი 2021წ. A-0

ՀՀ ԱՐԱՐԱՏԻ ՄԱՐԶԻ ԱՐԱՐԱՏ ՀԱՄԱՅՆՔԻ ԱՇՏԱՐԱԿ ԳՅՈՒՂԻ ՀԱՍԱՐԱԿԱԿԱՆ ԿԵՆՏՐՈՆԻ ԿԱՌՈՒՑՄԱՆ ԱՇԽԱՏԱՆՔՆԵՐ

ՀՀ, ՀՄԱՀ, ԱՐԱՐԱՏ ՀԱՄԱՅՆՔ, ԱՇՏԱՐԱԿ ԳՅՈՒՂ, ՀԱՍԱՐԱԿԱԿԱՆ ԿԵՆՏՐՈՆ, ՀԱՍՑԵ ՀԱՍԱՐԱԿԱԿԱՆ ԿԵՆՏՐՈՆԻ ՀԱՄԱԼԻՐ ՇԵՆՔԵՐԻ ԵՎ ՀԱՐԱԿԻ ՏԱՐԱԾՔՆԵՐԻ ԿԱՌՈՒՑՄԱՆ ԱՇԽԱՏԱՆՔՆԵՐ

ՇԻՆԱՐԱՐԱԿԱՆ ԱՇԽԱՏԱՆՔՆԵՐԻ ԾԱՎԱԼ

ՀՀ ԱՐԱՐԱՏԻ ՄԱՐԶԻ ԱՐԱՐԱՏ ՀԱՄԱՅՆՔԻ ԱՇՏԱՐԱԿ ԳՅՈՒՂԻ ՀԱՍԱՐԱԿԱԿԱՆ ԿԵՆՏՐՈՆԻ ԿԱՌՈՒՑՄԱՆ ԱՇԽԱՏԱՆՔՆԵՐ

ՇԻՆԱՐԱՐԱԿԱՆ ԱՇԽԱՏԱՆՔՆԵՐԻ ԾԱՎԱԼ	
ՀԱՍԱՐԱԿԱԿԱՆ ԿԵՆՏՐՈՆԻ ԵՎ ՀԱՐԱԿԻ ՏԱՐԱԾՔՆԵՐԻ ԱՇԽԱՏԱՆՔԱՅԻՆ ՆԱԽԱԳԻԾ	
ՀԱՍԱՐԱԿԱԿԱՆ ԿԵՆՏՐՈՆԻ ԵՎ ՀԱՐԱԿԻ ՏԱՐԱԾՔՆԵՐԻ ԱՇԽԱՏԱՆՔԱՅԻՆ ՆԱԽԱԳԻԾ	
ՀԱՍՑԵ ՀԱՍԱՐԱԿԱԿԱՆ ԿԵՆՏՐՈՆԻ ՀԱՄԱԼԻՐ ՇԵՆՔԵՐ

ქალაქ ფოთის მუნიციპალიტეტის ტერიტორიაზე მრავალბინიანი საცხოვრებელი კორპუსების მშენებლობა

ქალაქ ფოთში, ბაგრატიონის ქუჩის მიმდებარედ, ნაკვეთი №602-ზე

პროექტის ავტორი:	ი. ჯაფარიძე
პროექტის ხელმძღვანელი:	ზ. ჯინჭარაძე
პროექტის მენეჯერი:	ნ. ჯინჭარაძე
პროექტის ხელმძღვანელი:	ზ. ჯინჭარაძე

მასშტაბი 1:100	ნახაზის ფორმატი A-0	ფურცლების რაოდენობა 1

ბ - 100

ნახაზის ტიპი

ფენის სტრუქტურა ბეტონის ბეჭედ +23.10 ნიშნულზე 1:200

ნახაზის დასახელება

დირექტორი:	ზ. ჯინჭარაძე
მთავარი ინჟინერი:	ნ. ჯინჭარაძე
მთავარი არქიტექტორი:	ზ. ჯინჭარაძე
პროექტის ხელმძღვანელი:	ი. ჯაფარიძე

შპს "ქალაქპროექტი"

ს/კ 430029015

ობიექტის მისამართი:
ქალაქ ფოთი, ბაგრატიონის ქუჩა, ნაკვეთი №602

პროექტის დასახელება:
ქალაქ ფოთის მუნიციპალიტეტის ტერიტორიაზე მრავალბინიანი საცხოვრებელი კორპუსების მშენებლობა

ნახაზის დასახელება:
ბეტონის +23.10 ნიშნულის ფენის სტრუქტურა

ნახაზის ნომერი:
01.11.20.18.818

ტექნიკური მონიტორინგის განმახორციელებელი პირის:
შპს "ტექნიკური ზედამხედველობის სააგენტო"
ხელმოწერა, ბეჭედი

ავტორის ზედამხედველობის განმახორციელებელი პირის:
ი. ჯაფარიძე
ხელმოწერა

ნახაზის ავტორი:
ი. ჯაფარიძე
ხელმოწერა

ფენის სისქე	0.100
ბეტონის კლასი	B25
ბეტონის სიმკვრივე	2400 კგ/მ³
არმატურის ტიპი	A500C
არმატურის დიამეტრი	12 მმ
ბადის ბიჯი	200 მმ
ფენის ფართობი	1250.00 მ²
ბეტონის მოცულობა	125.00 მ³
არმატურის წონა	1.39 ტ

ფენის სტრუქტურა (ზედა ზედაპირიდან ქვედა ზედაპირისკენ):

1	ბეტონი B25	0.100 მ
2	არმატურის ბადე A500C, ბიჯი 200 მმ	0.000 მ
3	ბეტონის საფუძველი B15	0.050 მ

ნახაზის ლეგენდა:

	ბეტონის ფენის საზღვარი
	არმატურის ბადე
	ანკერული ელემენტი
	ბეტონის მიმღები ბორბლიანი ტრანსპორტის მოძრაობის მიმართულება
	ბეტონის ტუმბოს მანქანის მდებარეობა
	ბეტონის ტუმბოს მანქანის მოძრაობის მიმართულება
	ბეტონის მიმღები ბორბლიანი ტრანსპორტის მდებარეობა
	ბეტონის ტუმბოს მანქანის მდებარეობა
	ბეტონის ტუმბოს მანქანის მოძრაობის მიმართულება
	ბეტონის მიმღები ბორბლიანი ტრანსპორტის მოძრაობის მიმართულება
	ბეტონის ტუმბოს მანქანის მოძრაობის მიმართულება
	ბეტონის მიმღები ბორბლიანი ტრანსპორტის მდებარეობა
	ბეტონის ტუმბოს მანქანის მდებარეობა

ბინათმშენებლობა ბინათმშენებლობა-სავაჭრო ობიექტის მშენებლობა

ქ.ბათუმი, ზ.ზარიფაშვილის ქუჩა №12-ში მდებარე ნაკვეთზე

შპს „ბინათმშენებლობა“	
ს/კ 430029015	
არქიტექტორი	
კონსტრუქციული ნაწილი	
ინჟინერული სისტემების ნაწილი	
ელექტრული ნაწილი	
სამშენებლო ფიზიკა	
ავტომატური სახანძრო სიგნალიზაციის ნაწილი	
ავტომატური სახანძრო წყალმოდინების ნაწილი	
ავტომატური სახანძრო გაზის ჩაქრობის ნაწილი	
ავტომატური სახანძრო აეროზოლის ჩაქრობის ნაწილი	
ავტომატური სახანძრო ფხვნილის ჩაქრობის ნაწილი	
ავტომატური სახანძრო ალ

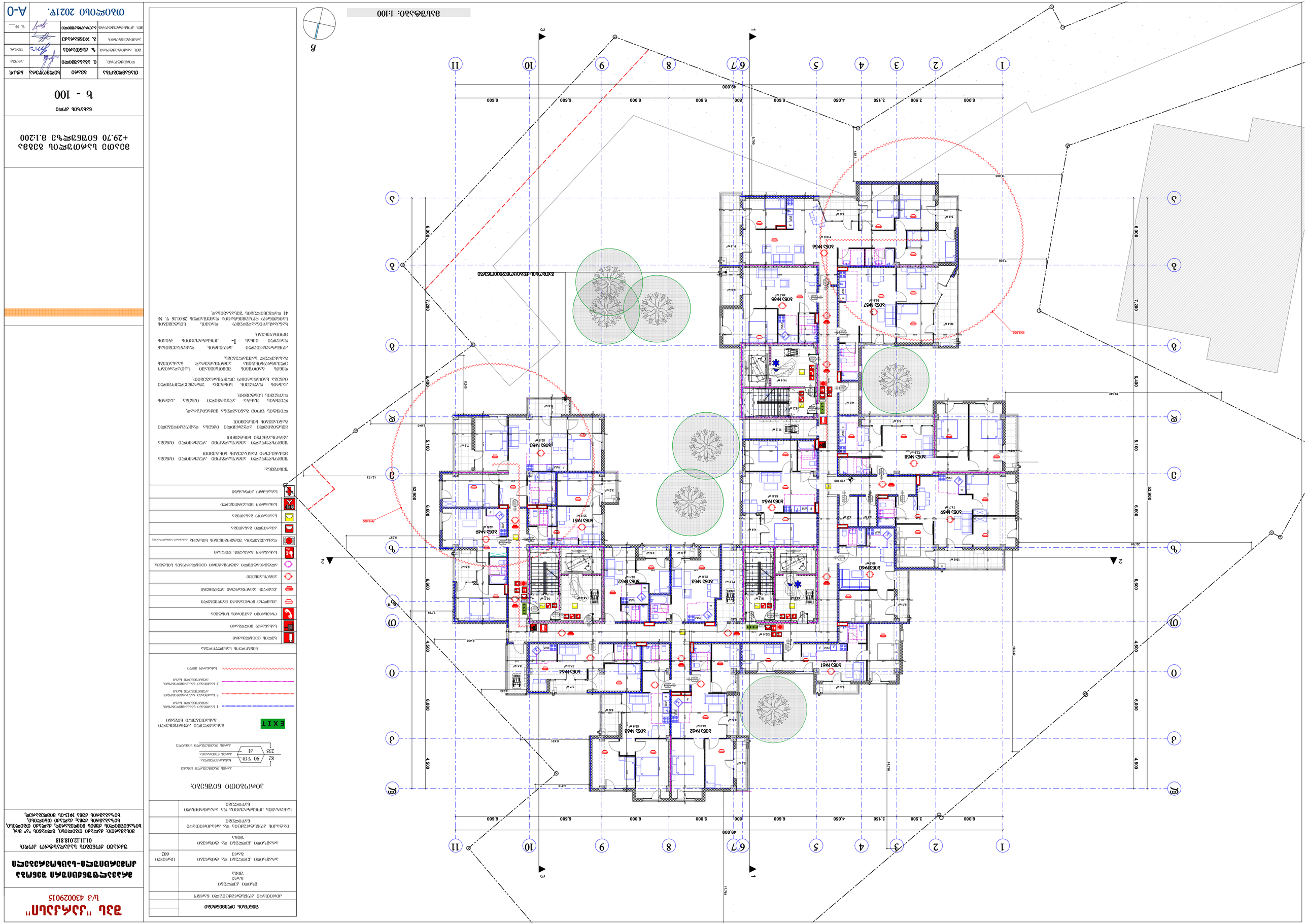
1:100 ბანაკის გეგმა
ბანაკის ობიექტების ნუმერაცია
ბანაკის ობიექტების ექსპლიკაცია
ბანაკის ობიექტების ექსპლიკაცია
ბანაკის ობიექტების ექსპლიკ

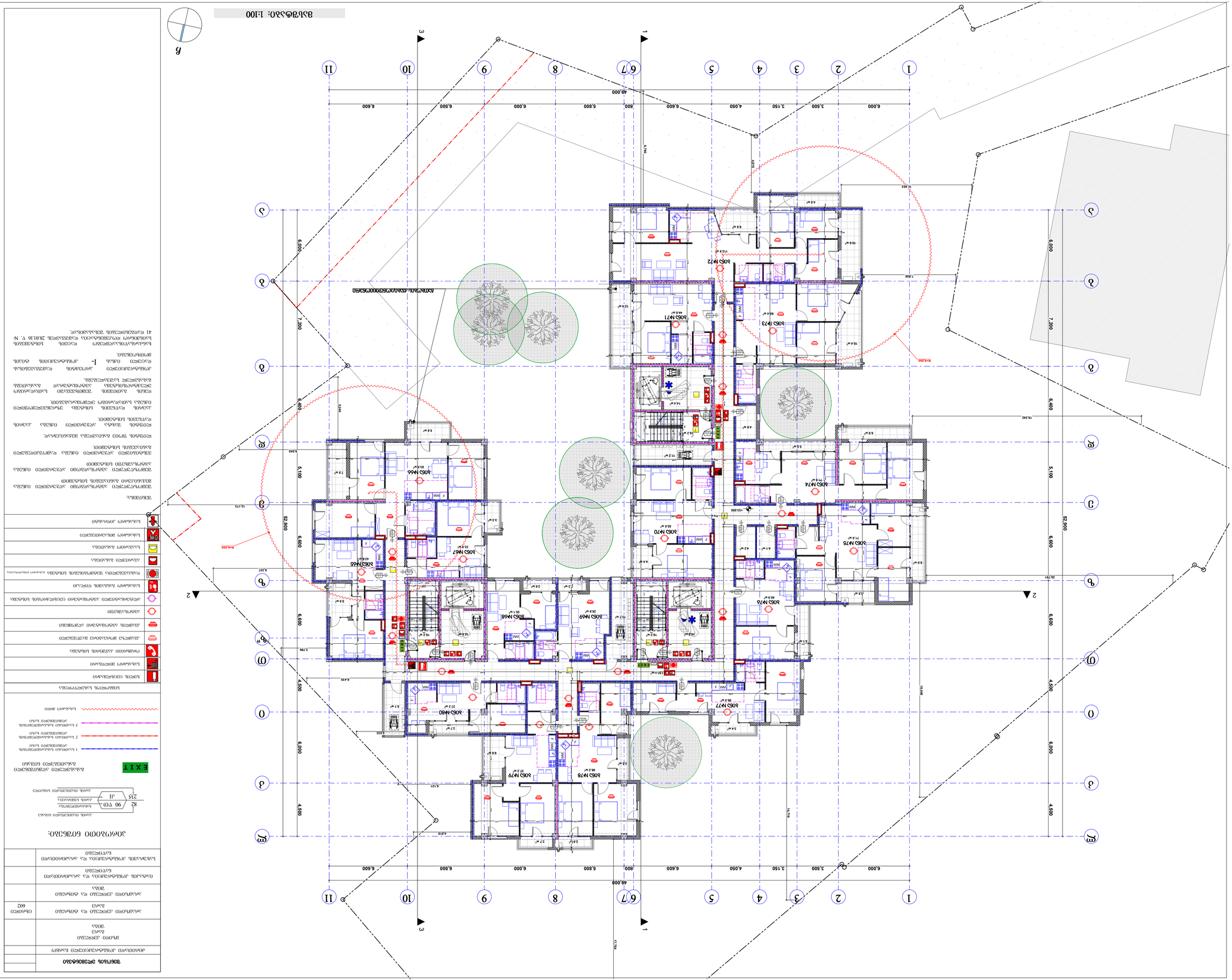

ЗАЛ "ИЗГРЕВ"

Ц/З 430029015

ДОГОВОР ПРЕДОСТАВЛЕНИЯ ЗАЛА ДЛЯ ПРОВЕДЕНИЯ ТОРЖЕСТВЕННЫХ МЕРОПРИЯТИЙ

Заказ-договор №

от "__" _____ 2021г.

Мы, нижеподписавшиеся, с одной стороны, Общество с ограниченной ответственностью "ИЗГРЕВ", именуемое в дальнейшем "Исполнитель", в лице директора Ивановой Ирины Сергеевны, действующей на основании Устава, и с другой стороны, гражданин(ка) _____, именуемый(ая) в дальнейшем "Заказчик", заключили настоящий договор о нижеследующем:

1. Предмет договора

1.1. Исполнитель обязуется предоставить Заказчику зал для проведения торжественного мероприятия (свадьбы), а Заказчик обязуется оплатить услуги Исполнителя в порядке и на условиях, предусмотренных настоящим договором.

1.2. Дата мероприятия: _____. Время: с _____ до _____.

1.3. Количество гостей: не более _____ человек.

2. Стоимость и порядок оплаты

2.1. Стоимость аренды зала составляет _____ (_____) рублей.

2.2. Заказчик вносит предоплату в размере 50% от стоимости в течение 3 дней с момента подписания договора.

2.3. Оставшаяся сумма оплачивается не позднее чем за 7 дней до даты мероприятия.

3. Права и обязанности сторон

3.1. Исполнитель обязан предоставить зал в чистом виде, с исправным оборудованием и мебелью.

3.2. Заказчик обязан соблюдать правила пожарной безопасности и не допускать порчи имущества.

3.3. Заказчик несет ответственность за ущерб, причиненный по его вине.

4. Ответственность сторон

4.1. За нарушение сроков оплаты Заказчик уплачивает пеню в размере 0,1% от суммы за каждый день просрочки.

4.2. Стороны освобождаются от ответственности при форс-мажорных обстоятельствах.

5. Расторжение договора

5.1. Заказчик вправе расторгнуть договор с возвратом предоплаты, если уведомит Исполнителя не позднее чем за 30 дней до даты мероприятия.

5.2. При расторжении позднее 30 дней предоплата не возвращается.

6. Прочие условия

6.1. Все споры решаются путем переговоров, а при недостижении соглашения — в суде по месту нахождения Исполнителя.

6.2. Договор составлен в двух экземплярах, по одному для каждой стороны.

Исполнитель: _____ Заказчик: _____

Заказчик	
Дата мероприятия	
Время	
Количество гостей	602
Стоимость аренды зала	
Предоплата (50%)	
Дата заключения договора	

Экспликация обозначений:

- Граница земельного участка
- Ограждение территории
- Въезд на территорию
- Пешеходный вход
- Проезд пожарных машин
- Пожарный гидрант
- Пожарный водоем
- Пожарный щит
- Огнетушитель
- Кнопка ручного пожарного извещения
- Пожарная сигнализация
- Система оповещения и управления эвакуацией людей при пожаре
- Аварийное освещение
- Эвакуационный выход
- Направление эвакуации
- Зона безопасности
- Противопожарная дверь
- Противопожарная перегородка
- Противопожарное перекрытие
- Пределы огнестойкости строительных конструкций

Экспликация помещений

№	Наименование	Площадь, м²
1	Тамбур	3,2
2	Коридор	12,5
3	Санузел общего пользования	4,8
4	Санузел общего пользования	4,8
5	Помещение уборочного инвентаря	1,6
6	Электрощитовая	2,4
7	Помещение охраны	9,0
8	Гардероб	18,0
9	Основной зал	210,0
10	Сцена	24,0
11	Помещение звукооператора	6,0
12	Помещение светооператора	6,0
13	Гримерная	12,0
14	Гримерная	12,0
15	Санузел артистов	3,6
16	Помещение персонала	8,0
17	Помещение персонала	8,0
18	Помещение персонала	8,0
19	Помещение персонала	8,0
20	Помещение персонала	8,0
21	Помещение персонала	8,0
22	Помещение персонала	8,0
23	Помещение персонала	8,0
24	Помещение персонала	8,0
25	Помещение персонала	8,0
26	Помещение персонала	8,0
27	Помещение персонала	8,0
28	Помещение персонала	8,0
29	Помещение персонала	8,0
30	Помещение персонала	8,0
31	Помещение персонала	8,0
32	Помещение персонала	8,0
33	Помещение персонала	8,0
34	Помещение персонала	8,0
35	Помещение персонала	8,0
36	Помещение персонала	8,0
37	Помещение персонала	8,0
38	Помещение персонала	8,0
39	Помещение персонала	8,0
40	Помещение персонала	8,0
41	Помещение персонала	8,0
42	Помещение персонала	8,0
43	Помещение персонала	8,0
44	Помещение персонала	8,0
45	Помещение персонала	8,0
46	Помещение персонала	8,0
47	Помещение персонала	8,0
48	Помещение персонала	8,0
49	Помещение персонала	8,0
50	Помещение персонала	8,0
51	Помещение персонала	8,0
52	Помещение персонала	8,0
53	Помещение персонала	8,0
54	Помещение персонала	8,0
55	Помещение персонала	8,0
56	Помещение персонала	8,0
57	Помещение персонала	8,0
58	Помещение персонала	8,0
59	Помещение персонала	8,0
60	Помещение персонала	8,0
61	Помещение персонала	8,0
62	Помещение персонала	8,0
63	Помещение персонала	8,0
64	Помещение персонала	8,0
65	Помещение персонала	8,0
66	Помещение персонала	8,0
67	Помещение персонала	8,0
68	Помещение персонала	8,0
69	Помещение персонала	8,0
70	Помещение персонала	8,0
71	Помещение персонала	8,0
72	Помещение персонала	8,0
73	Помещение персонала	8,0
74	Помещение персонала	8,0
75	Помещение персонала	8,0
76	Помещение персонала	8,0
77	Помещение персонала	8,0
78	Помещение персонала	8,0
79	Помещение персонала	8,0
80	Помещение персонала	8,0

Общая площадь помещений: 602 м²

Площадь основного зала: 210,0 м²

Количество посадочных мест: 602

Высота потолков в основном зале: 6,0 м

Высота потолков в фойе: 3,5 м

Количество эвакуационных выходов: 4

Ширина эвакуационных выходов: 1,2 м

Ширина эвакуационных проходов: 1,4 м

Количество санузлов общего пользования: 4

Количество санузлов для артистов: 1

Количество гримерных: 2

Количество помещений для персонала: 60

Количество помещений для охраны: 1

Количество помещений для электрощитовой: 1

Количество помещений для звукооператора: 1

Количество помещений для светооператора: 1

Количество помещений для уборочного инвентаря: 1

Количество помещений для гардероба: 1

Количество помещений для тамбура: 1

Количество помещений для коридора: 1

Количество помещений для санузла общего пользования: 4

Количество помещений для санузла для артистов: 1

Количество помещений для гримерной: 2

Количество помещений для помещения персонала: 60

Количество помещений для помещения охраны: 1

Количество помещений для электрощитовой: 1

Количество помещений для помещения звукооператора: 1

Количество помещений для помещения светооператора: 1

Количество помещений для помещения уборочного инвентаря: 1

Количество помещений для помещения гардероба: 1

Количество помещений для помещения тамбура: 1

Количество помещений для помещения коридора: 1

Количество помещений для помещения санузла общего пользования: 4

Количество помещений для помещения санузла для артистов: 1

Количество помещений для помещения гримерной: 2

Количество помещений для помещения персонала: 60

Количество помещений для помещения охраны: 1

Количество помещений для помещения

ბინათმშენებლობა ბაღმოჭრილობის მისადგომებით

ბ - 100

ბინათმშენებლობა ბაღმოჭრილობის მისადგომებით +36.30 მიწის დონის მ.1:200

შპს "სამკერვალო"

ს/კ 430029015

არქიტექტორი	ნ. ბერიძე		
მთავარი არქიტექტორი	ზ. ჯინჭარაძე		
პროექტის ხელმძღვანელი	ნ. ბერიძე		
პროექტის მენეჯერი	ნ. ბერიძე		

მასშტაბი	1:100	ნახატის ფორმატი	A-0

მასშტაბი 1:100

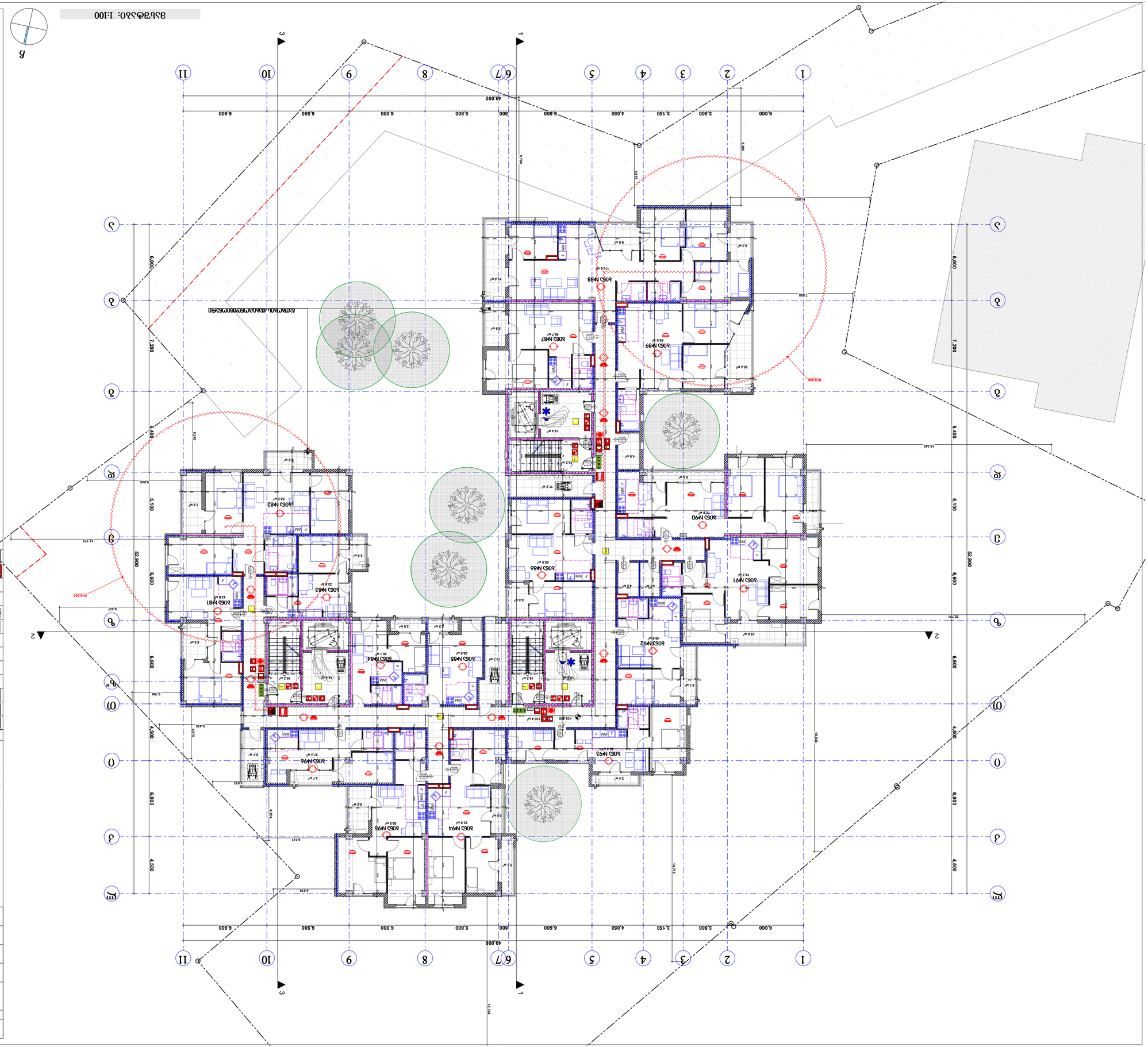

ნახატის აღნიშვნები:

	ხანძარსაწინააღმდეგო ფარდა
	ხანძრის ავტომატური შეტყობინების ხელით ჩამრთველი

ՄԱՍՆԱԳԻՏԱԿԱՆ	ԱՆՈՒՆ	ԲՈՎԱՆԴԱԿՈՒԹՅՈՒՆ
ԳԼԽԱՎՈՐ ԱՐՎԵՍՏԱԳԵՏ	Ա. ԱՍԱՏՐՅԱՆ	
ՀԱՍՏԱՏՈՂ ԱՐՎԵՍՏԱԳԵՏ	Ն. ԱՅՎԱԶՅԱՆ	
ՆԱԽԱԳԾԱՅԻՆ ՄԱՍՆԱԳԵՏ	Հ. ԽՈՀԱՆՅԱՆ	
ՀԱՅԿԱԿԱՆ ՄԱՍՆԱԳԵՏ	Ա. ՄԱՐՏԻՐՈՍՅԱՆ	

ՀԱՅԿԱԿԱՆ ՊԱՏՄԱՄՇԱԿՈՒԹԱՅԻՆ ՀՈՒՇԱՐԱՆ
ՊԱՏՄԱՄՇԱԿՈՒԹԱՅԻՆ-ՊԱՏՄԱԿԱՆ ՄԻՋԱՎԱՅՐԻ

ՀԱՅԿԱԿԱՆ ՊԱՏՄԱՄՇԱԿՈՒԹԱՅԱՆ ԱՐՁԱՆԱԳՐՈՒԹՅԱՆ ՀԱՄԱՐ՝ 01.11.2018.818

ՀԱՅԿԱԿԱՆ ՊԱՏՄԱՄՇԱԿՈՒԹԱՅԱՆ ԱՐՁԱՆԱԳՐՈՒԹՅԱՄԲ ՀԱՍՏԱՏՎԱԾ ՀՈՒՇԱՐԱՆԻ ՄԱՍԻՆ ՏԵՂԵԿԱՏՎՈՒԹՅՈՒՆ ՊԱՐՈՒՆԱԿՈՂ ՀԱՍՑԵՆ ՀԱՅԱՍՏԱՆԻ ՀԱՆՐԱՊԵՏՈՒԹՅԱՆ ԿԱՌԱՎԱՐՈՒԹՅԱՆ 2018 ԹՎԱԿԱՆԻ ՀՈՒՆՎԱՐԻ 25-Ի ԹԻՎ 1813-Ն ՈՐՈՇՄԱՄԲ ՀԱՍՑԱՅԻՆ ՀՈՒՇԱՐԱՆՆԵՐԻ ՑԱՆԿԻ ՄԵՋ ԳՏՆՎՈՂ ՀԱՅԿԱԿԱՆ ՊԱՏՄԱՄՇԱԿՈՒԹԱՅԱՆ ՕԲՅԵԿՏ

ՀԱՅԱՍՏԱՆԻ ՀԱՆՐԱՊԵՏՈՒԹՅԱՆ ՄՇԱԿՈՒՅԹԻ ԱՆՇԱՐԺ ՀՈՒՇԱՐԱՆ

ՀՀ ԿԱՌԱՎԱՐՈՒԹՅԱՆ 2018 ԹՎԱԿԱՆԻ ՀՈՒՆՎԱՐԻ 25-Ի N 130 ՈՐՈՇՄԱՄԲ ՀԱՍՑԱՅԻՆ ՀՈՒՇԱՐԱՆՆԵՐԻ ՑԱՆԿԻ N 1 ՀԱՎԵԼՎԱԾԻ N 1813-Ն ԾԱԾԿԱԳՐՈՎ ՀԱՅԿԱԿԱՆ ՊԱՏՄԱՄՇԱԿՈՒԹԱՅԱՆ ՕԲՅԵԿՏ

ՀՀ, ՀԱՅԱՍՏԱՆԻ ՀԱՆՐԱՊԵՏՈՒԹՅՈՒՆ, ԵՐԵՎԱՆ ՔԱՂԱՔԻ ՄԱՍԻՆՔ "Ա" ՀԱՄԱՐԻ ՇԵՆՔԵՐԻ ՀԱՄԱԼԻՐ

ՀՀ ԱՐԱՐԱՏԻ ՄԱՐԶԻ ԱՐՏԱՇԱՏ ՀԱՄԱՅՆՔԻ ԱՐՏԱՇԱՏ ՔԱՂԱՔԻ ԿԵՆՏՐՈՆԱԿԱՆ ՄԱՍԻ ՀԱՏԱԿԱՑՎԱԾ ՄԱՍՆԱՎՈՐ ՇԵՆՔԵՐԻ ԿԱՌՈՒՑՄԱՆ ԵՎ ՎԵՐԱԿԱՆԳՆՄԱՆ

ՀԱՅԱՍՏԱՆԻ ՀԱՆՐԱՊԵՏՈՒԹՅԱՆ ԱՐՏԱՇԱՏԻ ՄԱՐԶԻ ԱՐՏԱՇԱՏ ՀԱՄԱՅՆՔԻ ԱՐՏԱՇԱՏ ՔԱՂԱՔԻ ԿԵՆՏՐՈՆԱԿԱՆ ՄԱՍԻ ՀԱՏԱԿԱՑՎԱԾ ՄԱՍՆԱՎՈՐ ՇԵՆՔԵՐԻ ԿԱՌՈՒՑՄԱՆ ԵՎ ՎԵՐԱԿԱՆԳՆՄԱՆ

ՇԻՆԱՐԱՐՈՒԹՅԱՆ ԱՐՏՈՆԱԳՐՈՎ ԹՈՒՅԼԱՏՎԱԾ ԱՇԽԱՏԱՆՔՆԵՐ

ՇԻՆԱՐԱՐԻ ԱԶԳԱՆՈՒՆ, ՊԱՇՏՕՆԱԿԱՆ ԱԶԳԱՆՈՒՆ, ՀԱՍՑԵ	ՀՀ ԱՐԱՐԱՏԻ ՄԱՐԶԻ ԱՐՏԱՇԱՏ ՀԱՄԱՅՆՔԻ ԱՐՏԱՇԱՏ ՔԱՂԱՔԻ ԿԵՆՏՐՈՆԱԿԱՆ ՄԱՍԻ ՀԱՏԱԿԱՑՎԱԾ ՄԱՍՆԱՎՈՐ ՇԵՆՔԵՐԻ ԿԱՌՈՒՑՄԱՆ ԵՎ ՎԵՐԱԿԱՆԳՆՄԱՆ
ՀԱՍՑԵՈՒՄ ՇԻՆԱՐԱՐԱԿԱՆ ՊԱՏԱՍԽԱՆԱՏՎՈՒ	ՀՀ ԱՐԱՐԱՏԻ ՄԱՐԶԻ ԱՐՏԱՇԱՏ ՀԱՄԱՅՆՔԻ ԱՐՏԱՇԱՏ ՔԱՂԱՔԻ ԿԵՆՏՐՈՆԱԿԱՆ ՄԱՍԻ ՀԱՏԱԿԱՑՎԱԾ ՄԱՍՆԱՎՈՐ ՇԵՆՔԵՐԻ ԿԱՌՈՒՑՄԱՆ ԵՎ ՎԵՐԱԿԱՆԳՆՄԱՆ
ՇԻՆԱՐԱՐ	ՀՀ ԱՐԱՐԱՏԻ ՄԱՐԶԻ ԱՐՏԱՇԱՏ ՀԱՄԱՅՆՔԻ ԱՐՏԱՇԱՏ ՔԱՂԱՔԻ ԿԵՆՏՐՈՆԱԿԱՆ ՄԱՍԻ ՀԱՏԱԿԱՑՎԱԾ ՄԱՍՆԱՎՈՐ ՇԵՆՔԵՐԻ ԿԱՌՈՒՑՄԱՆ ԵՎ ՎԵՐԱԿԱՆԳՆՄԱՆ
ՀԱՄԱՀԵՂԻՆԱԿ	ՀՀ ԱՐԱՐԱՏԻ ՄԱՐԶԻ ԱՐՏԱՇԱՏ ՀԱՄԱՅՆՔԻ ԱՐՏԱՇԱՏ ՔԱՂԱՔԻ ԿԵՆՏՐՈՆԱԿԱՆ ՄԱՍԻ ՀԱՏԱԿԱՑՎԱԾ ՄԱՍՆԱՎՈՐ ՇԵՆՔԵՐԻ ԿԱՌՈՒՑՄԱՆ ԵՎ ՎԵՐԱԿԱՆԳՆՄԱՆ
ՀՀ ԱՐԱՐԱՏԻ ՄԱՐԶԻ ԱՐՏԱՇԱՏ ՀԱՄԱՅՆՔԻ ԱՐՏԱՇԱՏ ՔԱՂԱՔԻ ԿԵՆՏՐՈՆԱԿԱՆ ՄԱՍԻ ՀԱՏԱԿԱՑՎԱԾ ՄԱՍՆԱՎՈՐ ՇԵՆՔԵՐԻ ԿԱՌՈՒՑՄԱՆ ԵՎ ՎԵՐԱԿԱՆԳՆՄԱՆ	

ՀՀ ԱՐԱՐԱՏԻ ՄԱՐԶԻ ԱՐՏԱՇԱՏ ՀԱՄԱՅՆՔԻ ԱՐՏԱՇԱՏ ՔԱՂԱՔԻ ԿԵՆՏՐՈՆԱԿԱՆ ՄԱՍԻ ՀԱՏԱԿԱՑՎԱԾ ՄԱՍՆԱՎՈՐ ՇԵՆՔԵՐԻ ԿԱՌՈՒՑՄԱՆ ԵՎ ՎԵՐԱԿԱՆԳՆՄԱՆ

ზაო "ააიპ"

ს/კ 430029015

გზის მშენებლობის პროექტის ავტორის ავტორობის უფლების დამადასტურებელი დოკუმენტების ნუსხა

პროექტის ავტორის ვინაობა, ხელმოწერა, ბეჭედი (ასეთის არსებობის შემთხვევაში)	ზაზა ბერიძე 01.11.2018.818
ავტორობის დამადასტურებელი დოკუმენტის დასახელება, ნომერი, გაცემის თარიღი, გამცემი ორგანო	შპს "ბიზნეს ჯგუფი ბილდინგ" ავტორობის სერტიფიკატი №13-ის მოწმობა გაცემა 2018 წლის 15 ნოემბერს

ზაზა ბერიძე

ავტორობის სერტიფიკატი №13

შპს "ბიზნეს ჯგუფი ბილდინგ"

ს/კ 430029015

ზაზა ბერიძე

ავტორობის სერტიფიკატი №13

შპს "ბიზნეს ჯგუფი ბილდინგ"

ს/კ 430029015

ტექნიკური ზედამხედველის ვინაობა, ხელმოწერა, ბეჭედი (ასეთის არსებობის შემთხვევაში)	
ტექნიკური ზედამხედველის სერტიფიკატის დასახელება, ნომერი, გაცემის თარიღი, გამცემი ორგანო	
ტექნიკური ზედამხედველის სერტიფიკატის მოქმედების ვადა	

ტექნიკური ზედამხედველის სერტიფიკატი

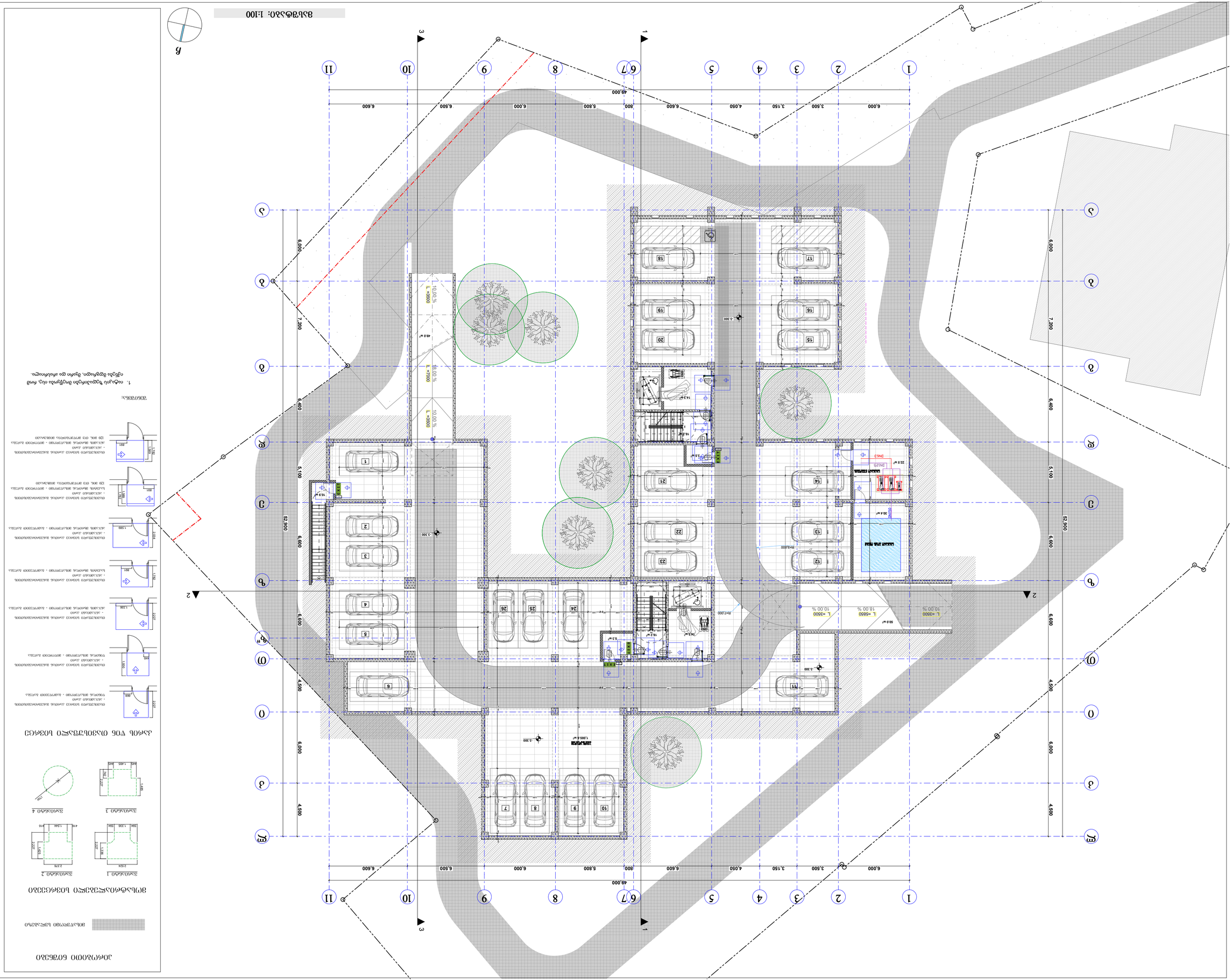
1
2
3
4
5
6/7
8
9
10
11
49.000
6.000
3.500
3.150
4.050
5.600
800
6.000
5.800
6.500
6.600
A
B
C
D
E
52.900
6.000
7.200
6.400
5.100
4.500
6.000
4.500
6.600
6.600
6.600
6.600
1
2
3
4
5
6
7
8
9
10
11
12
13
14
15
16
17
18
19
20
21
22
23
24
25
26
L =3000
10.00 %
L =4860
18.00 %
L =3000
10.00 %
L =3000
10.00 %
L =4860
18.00 %
L =3000
10.00 %
ВНС
ПОЖАРНА ТЕХНИКА
ПОЖАРНА ТЕХНИКА
ВНС
ВНС
ВНС


ბეტონის ბორდიური
+0.000 საწყისი
+0.156
+0.390
+0.169
+0.131
+0.168
+0.057
+0.128
+0.131
+0.168
+0.057
+0.128
+0.156
+0.390
+0.169

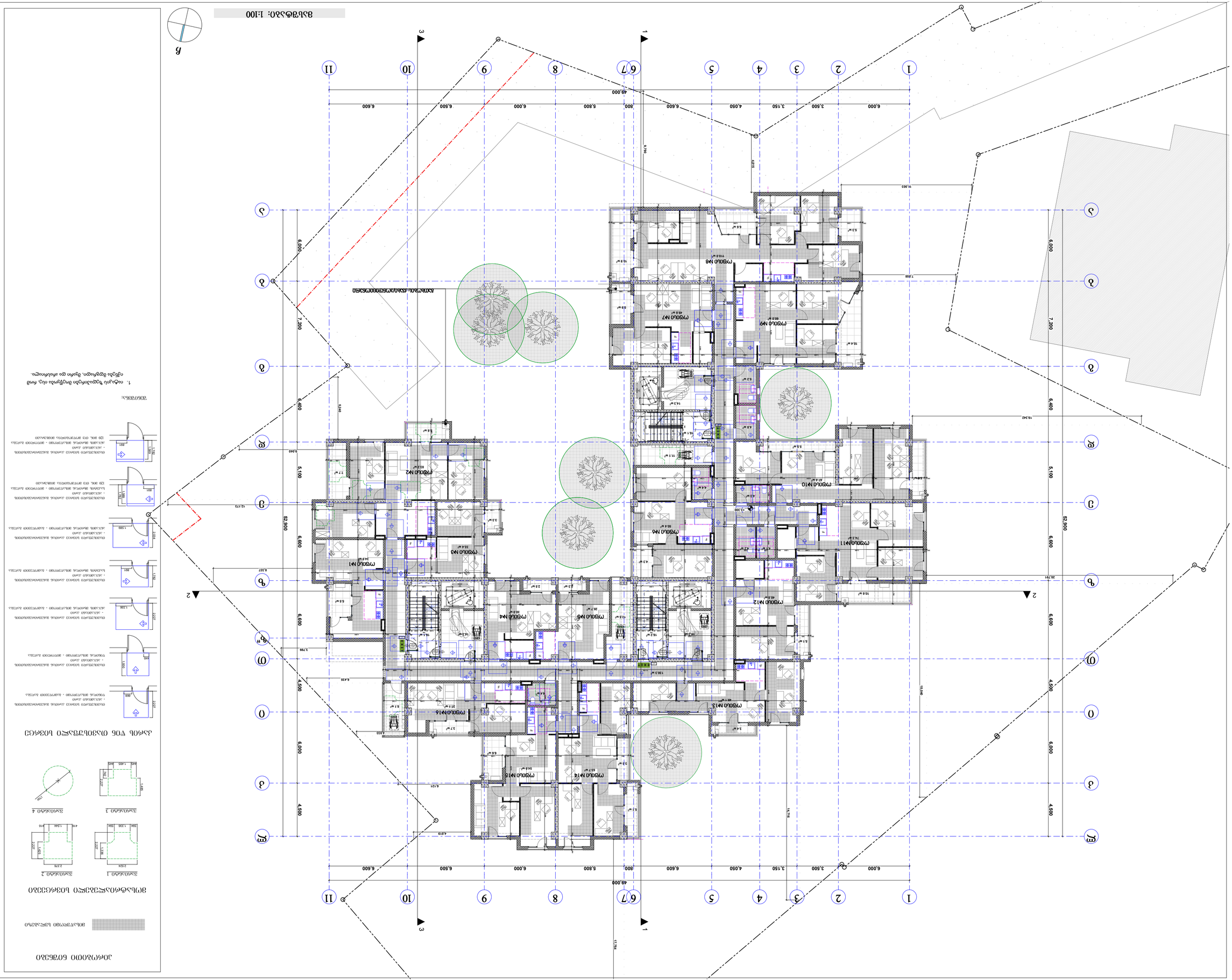

ბინების ნუმერაცია

ფასადის ორიენტირი

შპს "ᲐᲚᲐᲓᲘᲜᲘ"

ს/კ 430029015

ბინათმშენებლობა ბინების ნუმერაციით და ფასადის ორიენტირით

ქ. ბათუმი, ბულვარი ბინების ნუმერაციით - ფასადის ორიენტირით

ბინათმშენებლობა ბინების ნუმერაციით და ფასადის ორიენტირით

ქ. ბათუმი, ბულვარი ბინების ნუმერაციით - ფასადის ორიენტირით

მასშტაბი 1:100

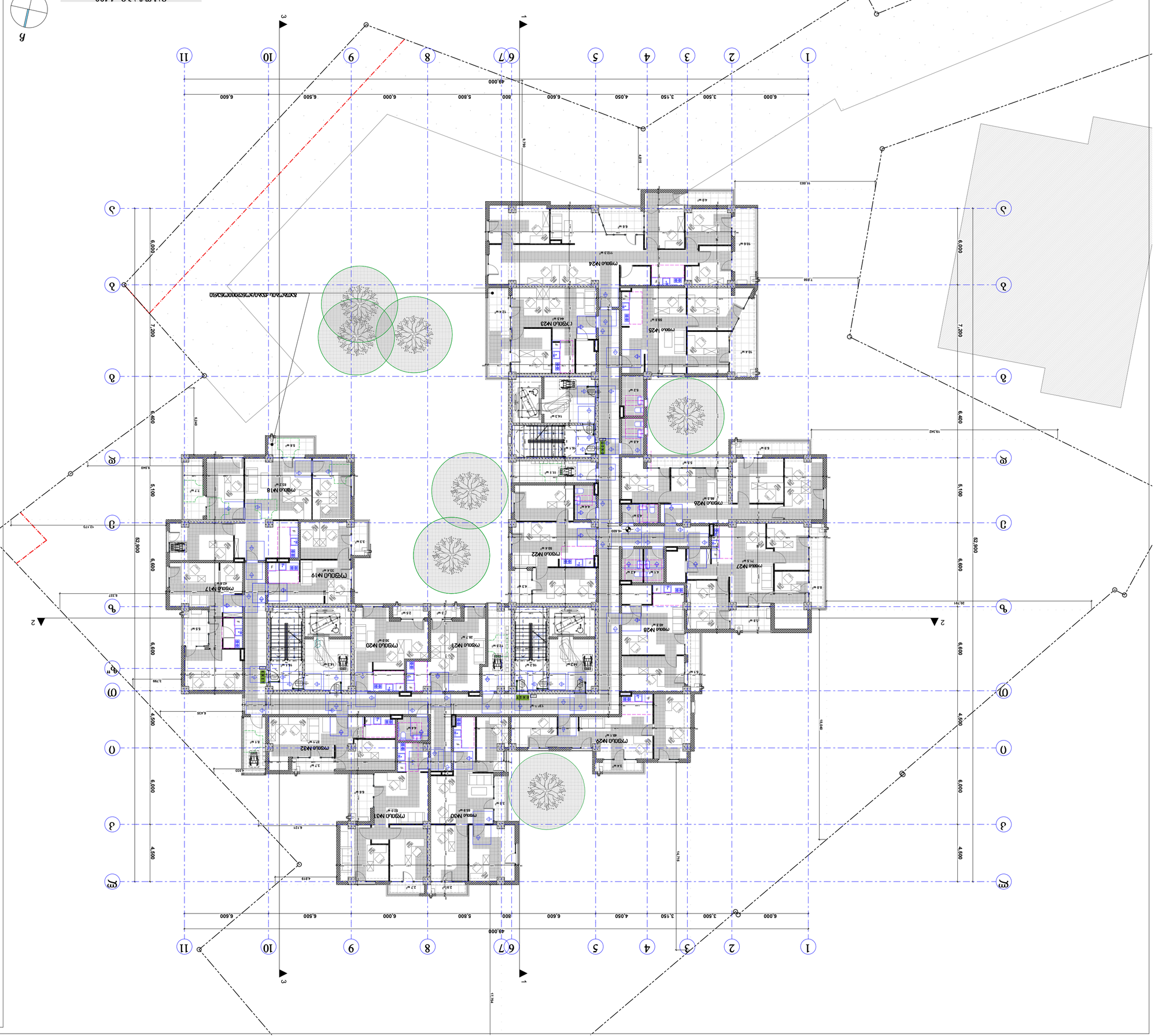

ფასადის ტიპური ფანჯრების ნახაზები

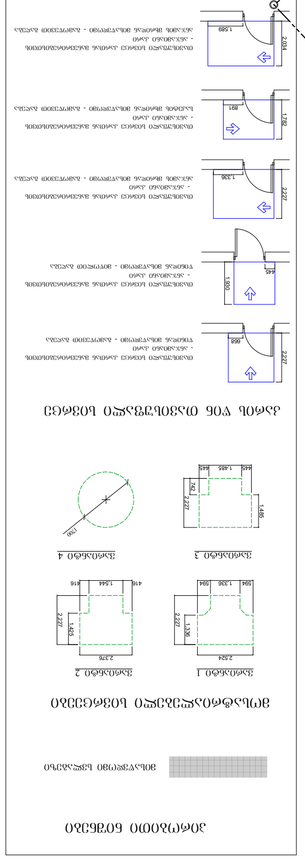
ფანჯარა 1
2424
2727
1536
1444
416
1364
994
ფანჯარა 2
2424
2727
1536
1444
416
1364
994
ფანჯარა 3
1466
1466
844
1421
ფანჯარა 4
1466
844
1421
ფანჯარა ორკარიანი ბრტყელი ალუმინის პროფილის შუშის პაკეტით - ალუმინის ალფა

ზპკ "ააიპკმაა"
ს/კ 430029015

გზის მშენებლობის სამუშაოების ტექნოლოგიური რუკა
ასფალტბეტონის საფარის მოწყობა

ობიექტის მისამართი: ბათუმის ტერიტორიული ერთეული, ბაღისხევის ქუჩა - ბულვარი ალეკო ჩხეიძის ქუჩა, ბულვარი ალეკო ჩხეიძის ქუჩა - ვეფხისტყაოსნის ქუჩა, ბულვარი ალეკო ჩხეიძის ქუჩა - ბულვარი ალეკო ჩხეიძის ქუჩა, ბულვარი ალეკო ჩხეიძის ქუჩა - ვეფხისტყაოსნის ქუჩა, ბულვარი ალეკო ჩხეიძის ქუჩა - ბულვარი ალეკო ჩხეიძ

ბინათმშენებლობა-სავაჭრო კომპლექსი
გარე ქსელების მოწყობის სამუშაო პროექტი

შპს „სამშენებლო კომპანია ბინათი"
ს/კ 430029015

ობიექტის მისამართი: ქ. თბილისი, ჭავჭავაძის გამზ. №13-ის მიმდებარედ;
ნაკვეთის საკადასტრო კოდი: 01.11.12.018.818

ბინათის გენერალური გეგმა
ელ.ენერგიის, ტელეკომუნიკაციის, ნაკადების, ნაგვის გატანის, ბაგირული ტრანსპორტის, ბაგირული განათების, ვიდეოთვალთვალის, ხანძარსაწინააღმდეგო სისტემების, ავტომატური მართვის სისტემების, ინტერნეტის, ტელეფონიზაციის, ტელევიზიის, ანტენების, ელექტრომომარაგების, ელექტრული ქსელების, ელექტრული განათების, ელექტრული ტრანსპორტის, ელექტრული ტრანსპორტის, ელექტრული ტრანსპორტის

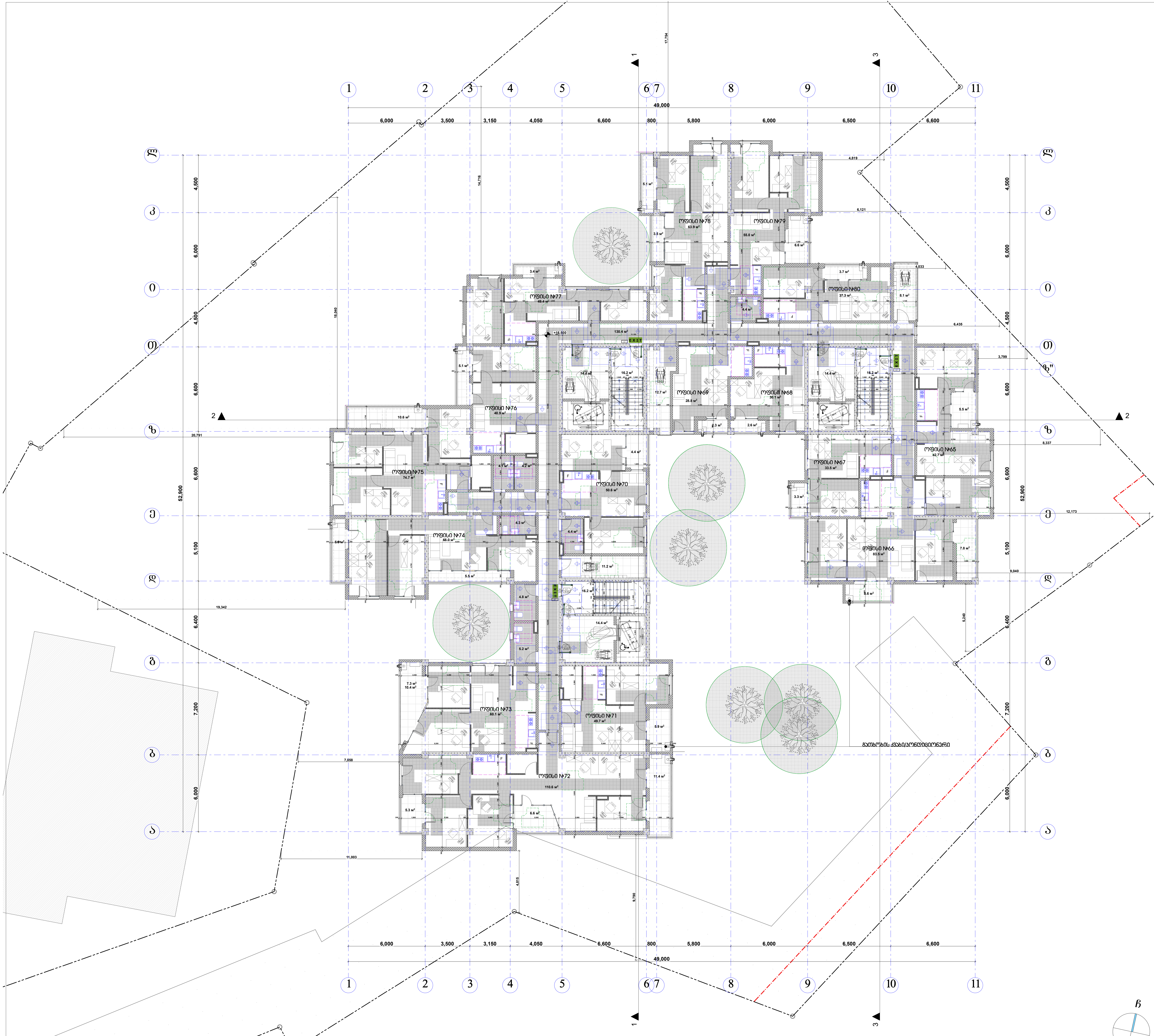

მასშტაბი: 1:100

პირობითი ნიშნები

მისაწვდომი სვლაგეზი

მოსატრიალებელი სივრცეები

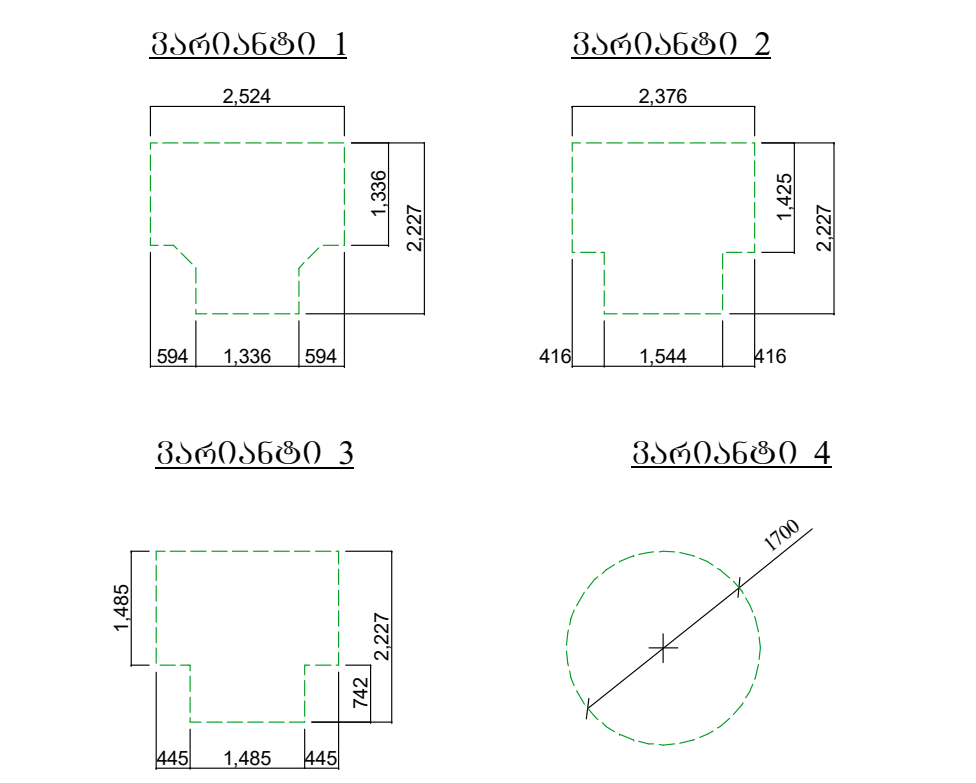

კარის წინ თავისუფალი სივრცე

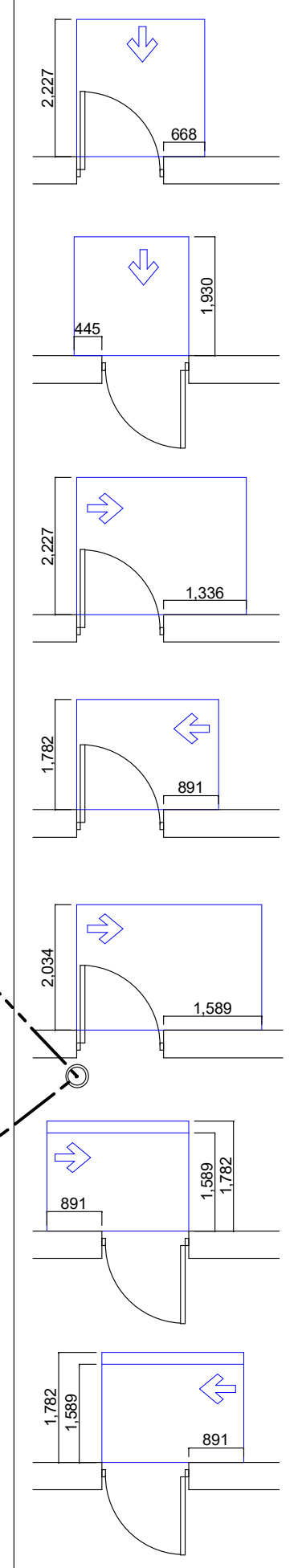

თავისუფალი სივრცე კართან მანევრირებისთვის - ანჯამიანი კარი
წინიდან მისაწვდომი - გამოწევით გაღება

თავისუფალი სივრცე კართან მანევრირებისთვის - ანჯამიანი კარი
წინიდან მისაწვდომი - მიწოლით გაღება

თავისუფალი სივრცე კართან მანევრირებისთვის - ანჯამიანი კარი
ანჯამის მხრიდან მისაწვდომი - გამოწევით გაღება

თავისუფალი სივრცე კართან მანევრირებისთვის - ანჯამიანი კარი
საკეტის მხრიდან მისაწვდომი - გამოწევით გაღება

თავისუფალი სივრცე კართან მანევრირებისთვის - ანჯამიანი კარი
ანჯამის მხრიდან მისაწვდომი - გამოწევით გაღება

თავისუფალი სივრცე კართან მანევრირებისთვის - ანჯამიანი კარი
საკეტის მხრიდან მისაწვდომი - მიწოლით გაღება
120 მმ. თუ მოწყობილია მიმხურავი

თავისუფალი სივრცე კართან მანევრირებისთვის - ანჯამიანი კარი
ანჯამის მხრიდან მისაწვდომი - მიწოლით გაღება
120 მმ. თუ მოწყობილია მიმხურავი

შენიშვნა:

1. იატაკის ზედაპირები მოეწყობა ისე, რომ იქნება მდგრადი, მყარი და არასრიალა.

შპს "კარკასი"

ს/კ 430029015

მრავალფუნქციური შენობა კომერციული-საცხოვრებელი

უძრავი ქონების საკადასტრო კოდი: 01.11.12.018.818

მისამართი: ქალაქი თბილისი, გლდანის "ა" მ/რ, ხიზანიშვილის ქუჩის მიმდებარედ; ქალაქი თბილისი, ხიზაბავრის ქუჩა; ქალაქი თბილისი, ხიზაბავრის ქუჩა №13-ის მიმდებარედ;

მეექვსე სართულის გეგმა +16.50 ნიშნულზე მ.1:200

ნახაზის კოდი

აე - 101 - მგ

თანამდებობა	გვარი	ხელმოწერა	სტად.
დირექტორი:	ი. აბაბაშვილი		პროექ.
მთ. არქიტექტორი:	ზ. ქანთარია		შურ.რ.
არქიტექტორი:	გ. ჯინჭარაძე		
მთ. კონსტრუქტორი:	აკორკოტაშვილი		შ. №___

თბილისი 2021წ.

A-0

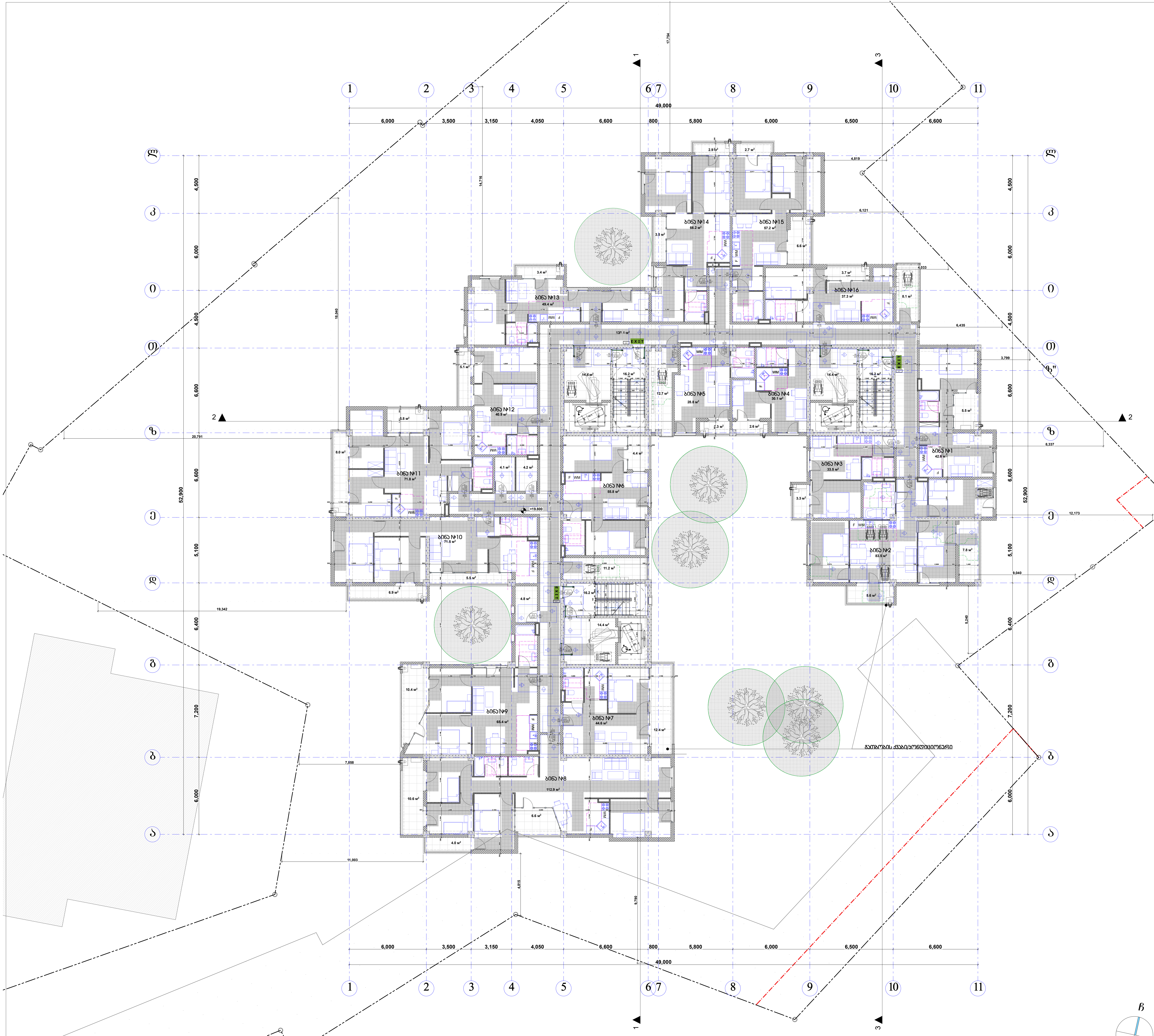

მასშტაბი: 1:100

პირობითი ნიშნები

მისაწვდომი სვლაგეზი

მოსატრიალებელი სივრცეები

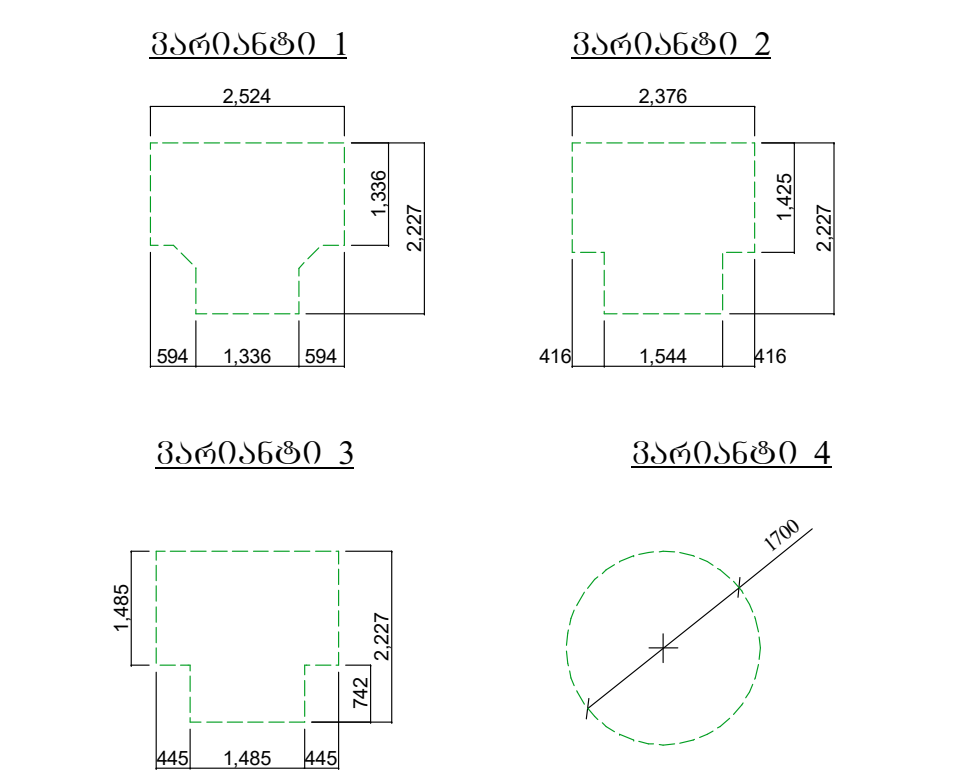

კარის წინ თავისუფალი სივრცე

თავისუფალი სივრცე კართან მანევრირებისთვის
- ანჯამიანი კარი
წინიდან მისაწვდომი - გამოწევით გაღება

თავისუფალი სივრცე კართან მანევრირებისთვის
- ანჯამიანი კარი
წინიდან მისაწვდომი - მიწოლით გაღება

თავისუფალი სივრცე კართან მანევრირებისთვის
- ანჯამიანი კარი
ანჯამის მხრიდან მისაწვდომი - გამოწევით გაღება

თავისუფალი სივრცე კართან მანევრირებისთვის
- ანჯამიანი კარი
საკეტის მხრიდან მისაწვდომი - გამოწევით გაღება

თავისუფალი სივრცე კართან მანევრირებისთვის
- ანჯამიანი კარი
ანჯამის მხრიდან მისაწვდომი - გამოწევით გაღება

თავისუფალი სივრცე კართან მანევრირებისთვის
- ანჯამიანი კარი
საკეტის მხრიდან მისაწვდომი - მიწოლით გაღება
120 მმ. თუ მოწყობილია მიმხურავი

თავისუფალი სივრცე კართან მანევრირებისთვის
- ანჯამიანი კარი
ანჯამის მხრიდან მისაწვდომი - მიწოლით გაღება
120 მმ. თუ მოწყობილია მიმხურავი

შენიშვნა:

1. იატაკის ზედაპირები მოეწყობა ისე, რომ იქნება მდგრადი, მყარი და არასრიალა.

შპს "კარკასი"

ს/კ 430029015

მრავალფუნქციური შენობა კომერციული-საცხოვრებელი

უძრავი ქონების საკადასტრო კოდი: 01.11.12.018.818

მისამართი: ქალაქი თბილისი, გლდანის "ა" მ/რ, ხიზანიშვილის ქუჩის მიმდებარედ; ქალაქი თბილისი, ხიზაბავრის ქუჩა; ქალაქი თბილისი, ხიზაბავრის ქუჩა №13-ის მიმდებარედ;

მეშვიდე სართულის გეგმა
+19.80 ნიშნულზე მ.1:200

ნახაზის კოდი

აე - 101 - მგ

თანამდებობა	გვარი	ხელმოწერა	სტად.
დირექტორი:	ი. აბაბაშვილი		პროექ.
მთ. არქიტექტორი:	ზ. ქანთარია		ფურ.რ.
არქიტექტორი:	გ. ჯინჭარაძე		
მთ. კონსტრუქტორი:	ა.კორკოტაშვილი		ფ. №___

თბილისი 2021წ.

A-0

ბინათმშენებლობა-სანიტარიული ქსელები

ქალაქში ორგანიზებული ველოსიპედის ინფრასტრუქტურის განვითარების ფარგლებში ველოსიპედების პარკინგის მოწყობა

ქ. თბილისი, ვაკე-საბურთალოს რაიონი, ი. ჭავჭავაძის გამზირი №13-ის მიმდებარედ, ბინათმშენებლობის ტერიტორიაზე

ბინათმშენებლობის გენერალური გეგმა

ს/კ 430029015

შპს "ელექტრონული ქალაქი"

მთავარი არქიტექტორი	ნ. ბერიძე		
მთავარი ინჟინერი	ნ. ბერიძე		
მთავარი ინჟინერი	ნ. ბერიძე		
ხელმძღვანელი	ნ. ბერიძე		
შემსრულებელი	ნ. ბერიძე		
დამკვეთი	ნ. ბერიძე		

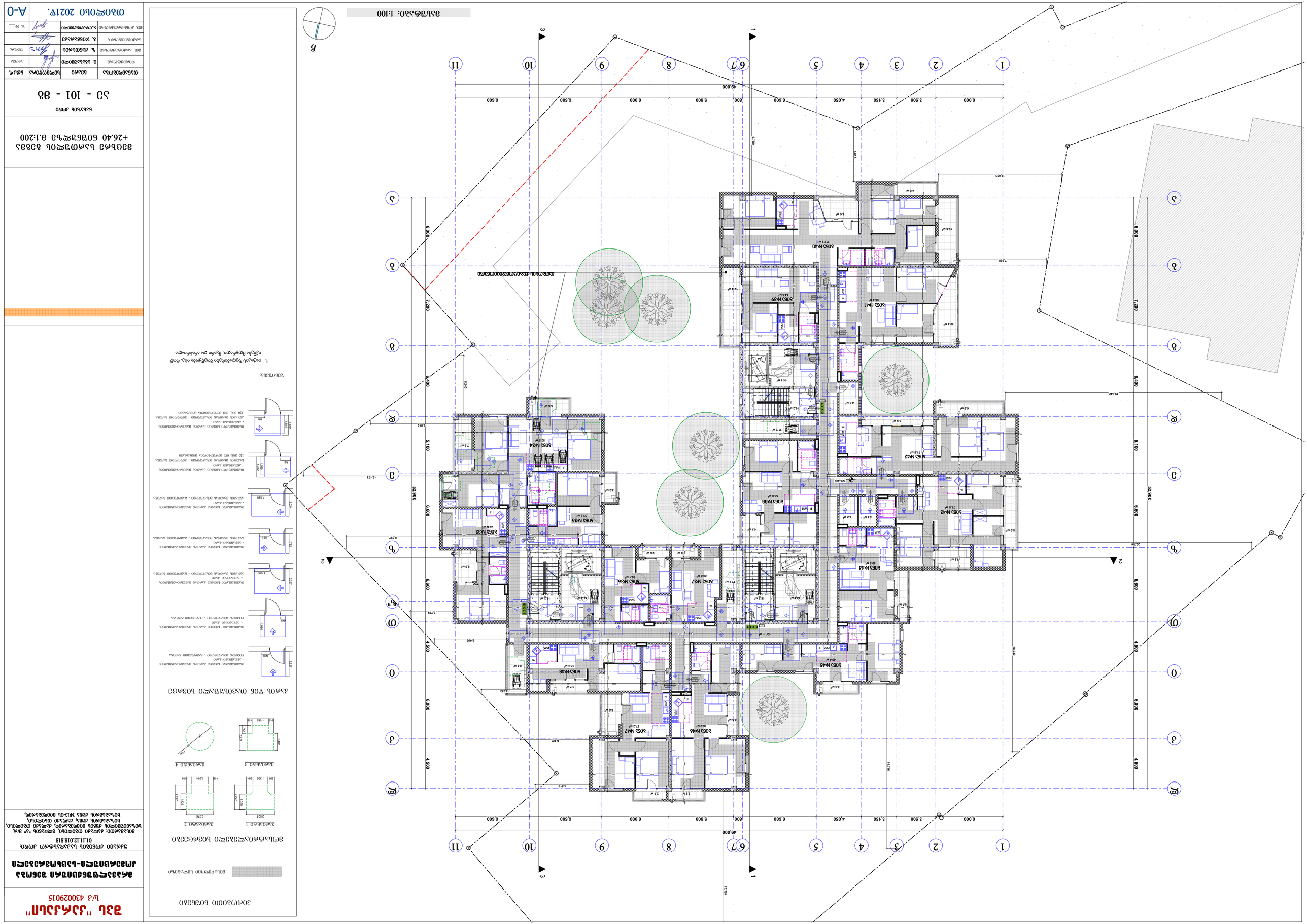

ბინების განლაგების გეგმა 1:100

β

ბინების ნუმერაცია

ბინების ტიპების ნუმერაცია

ტიპიური ბინების განლაგების გეგმები

1. ბინების ტიპიური განლაგების გეგმები სრული სიმაღლის ფანჯრებით და აივნებით.

ზომები:

ბინების განლაგების გეგმა

ქალაქ თბილისში, ისანი-სამგორის რაიონში

შპს "ისანი ჯგუფი"
ს/კ 430029015

მთავარი არქიტექტორი	ნ. ბერიძე		
ხელმძღვანელი	ზ. ჯინჭარაძე		
პროექტის ხელმძღვანელი	ლ. ბაქრაძე		
შემსრულებელი	ნ. ჯანელიძე		
ტექნიკური კონტროლი	ნ. ჩიქოვანი		

მასშტაბი	ნაწილი	ნახაზის დასახელება	ფურცლების რაოდენობა
		ბინების განლაგების გეგმა	53 - 101 - 36

ნახაზის ტიპი

3D - 101 - 36

ნახაზის ნომერი	A-0
ფორმატი	2021წ.

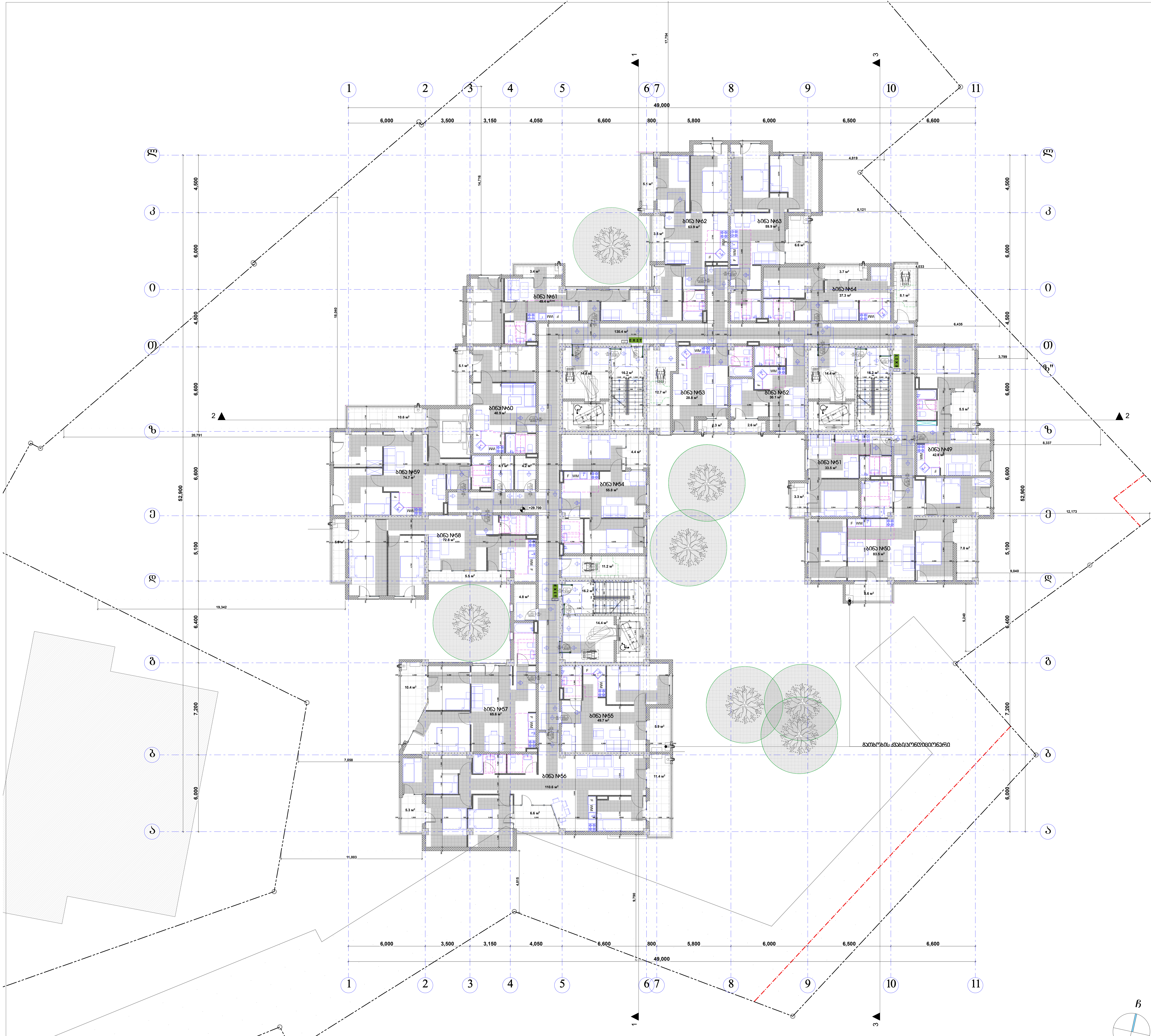

მასშტაბი: 1:100

პირობითი ნიშნები

მისაწვდომი სვლაგეზი

მოსატრიალებელი სივრცეები

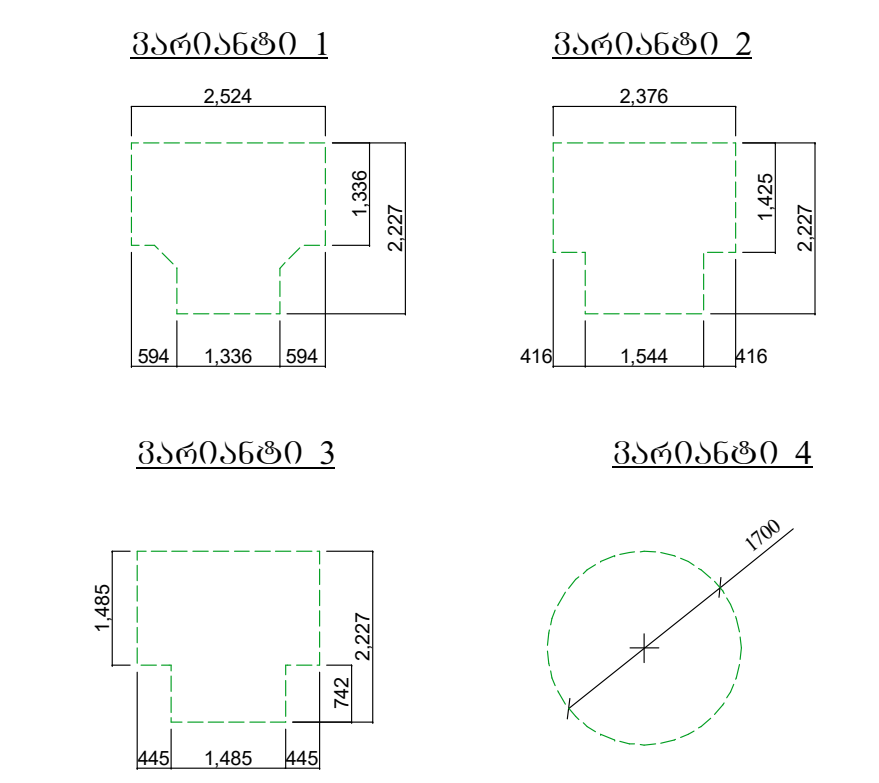

კარის წინ თავისუფალი სივრცე

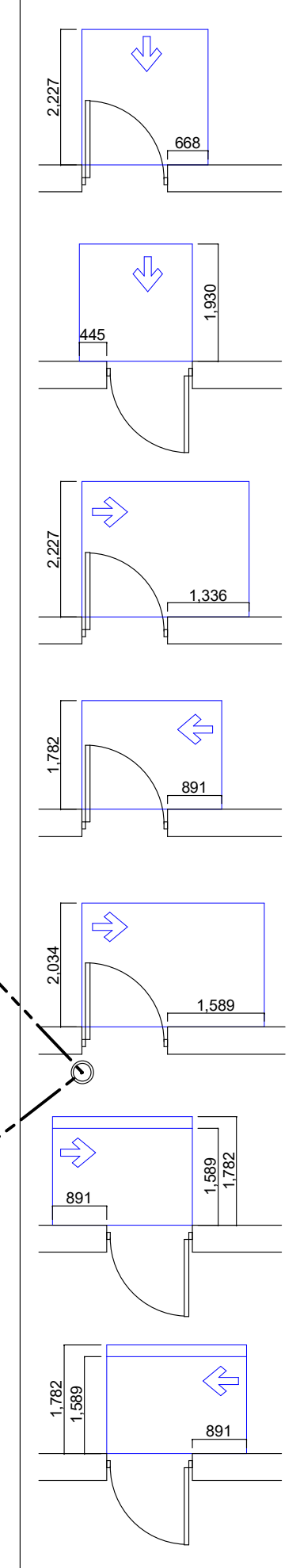

თავისუფალი სივრცე კართან მანევრირებისთვის
- ანჯამიანი კარი
წინიდან მისაწვდომი - გამოწევით გაღება

თავისუფალი სივრცე კართან მანევრირებისთვის
- ანჯამიანი კარი
წინიდან მისაწვდომი - მიწოლით გაღება

თავისუფალი სივრცე კართან მანევრირებისთვის
- ანჯამიანი კარი
ანჯამის მხრიდან მისაწვდომი - გამოწევით გაღება

თავისუფალი სივრცე კართან მანევრირებისთვის
- ანჯამიანი კარი
საკეტის მხრიდან მისაწვდომი - გამოწევით გაღება

თავისუფალი სივრცე კართან მანევრირებისთვის
- ანჯამიანი კარი
ანჯამის მხრიდან მისაწვდომი - გამოწევით გაღება

თავისუფალი სივრცე კართან მანევრირებისთვის
- ანჯამიანი კარი
საკეტის მხრიდან მისაწვდომი - მიწოლით გაღება
120 მმ. თუ მოწყობილია მიმხურავი

თავისუფალი სივრცე კართან მანევრირებისთვის
- ანჯამიანი კარი
ანჯამის მხრიდან მისაწვდომი - მიწოლით გაღება
120 მმ. თუ მოწყობილია მიმხურავი

შენიშვნა:

1. იატაკის ზედაპირები მოეწყობა ისე, რომ იქნება მდგრადი, მყარი და არასრიალა.

შპს "კარკასი"

ს/კ 430029015

მრავალფუნქციური შენობა კომერციული-საცხოვრებელი

უძრავი ქონების საკადასტრო კოდი: 01.11.12.018.818

მისამართი: ქალაქი თბილისი, გლდანის "ა" მ/რ, ხიზანიშვილის ქუჩის მიმდებარედ; ქალაქი თბილისი, ხიზაბავრის ქუჩა; ქალაქი თბილისი, ხიზაბავრის ქუჩა №13-ის მიმდებარედ;

მეათე სართულის გეგმა +29.70 ნიშნულზე მ.1:200

ნახაზის კოდი

აე - 101 - მგ

თანამდებობა	გვარი	ხელმოწერა	სტად.
დირექტორი:	ი. აბაბაშვილი		პროექ.
მთ. არქიტექტორი:	ზ. ქანთარია		ფურ.რ.
არქიტექტორი:	გ. ჯინჭარაძე		
მთ. კონსტრუქტორი:	აკორკოტაშვილი		ფ. №___

თბილისი 2021წ.

A-0

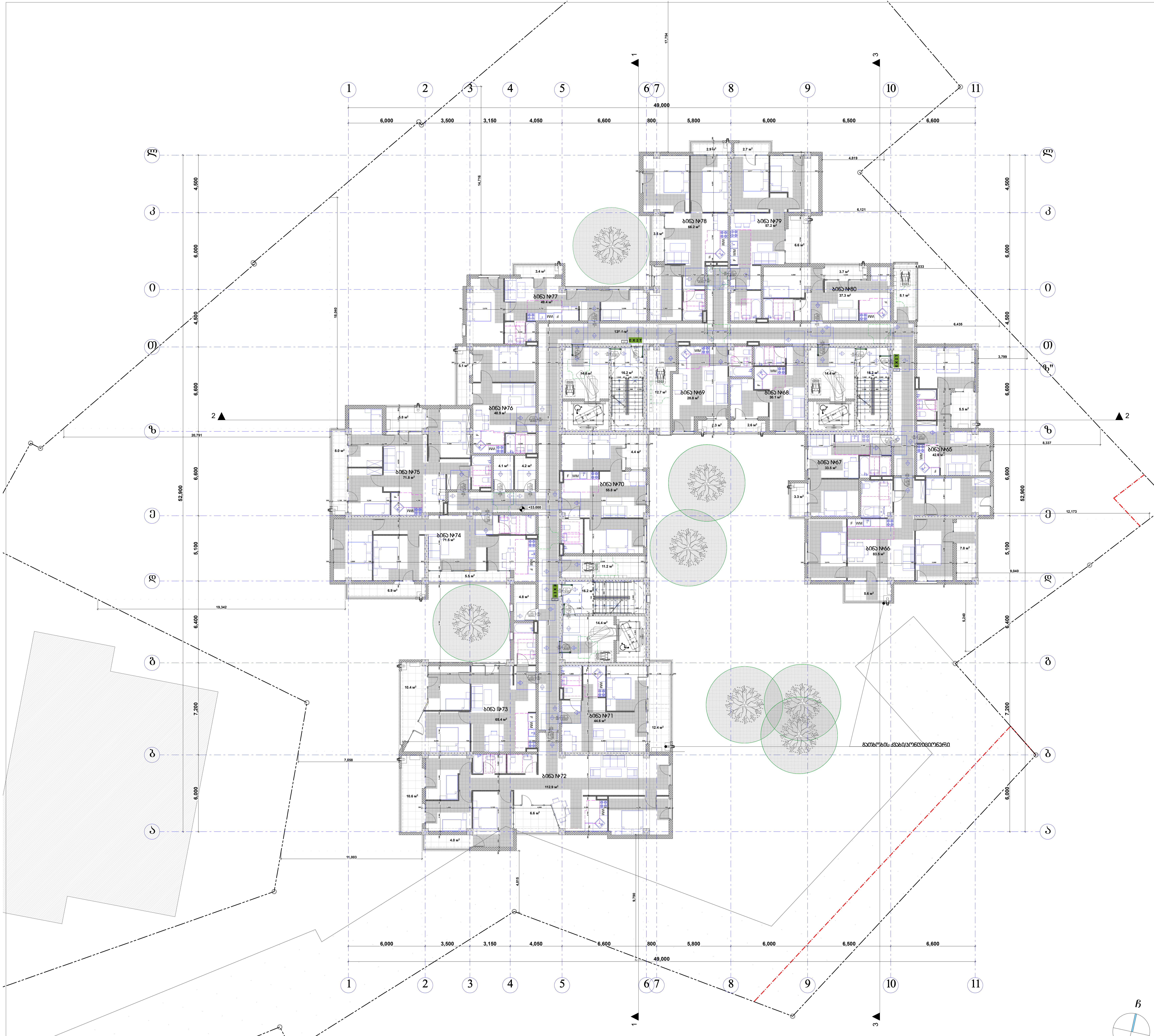

მასშტაბი: 1:100

პირობითი ნიშნები

მისაწვდომი სვლაგეზი

მოსატრიალებელი სივრცეები

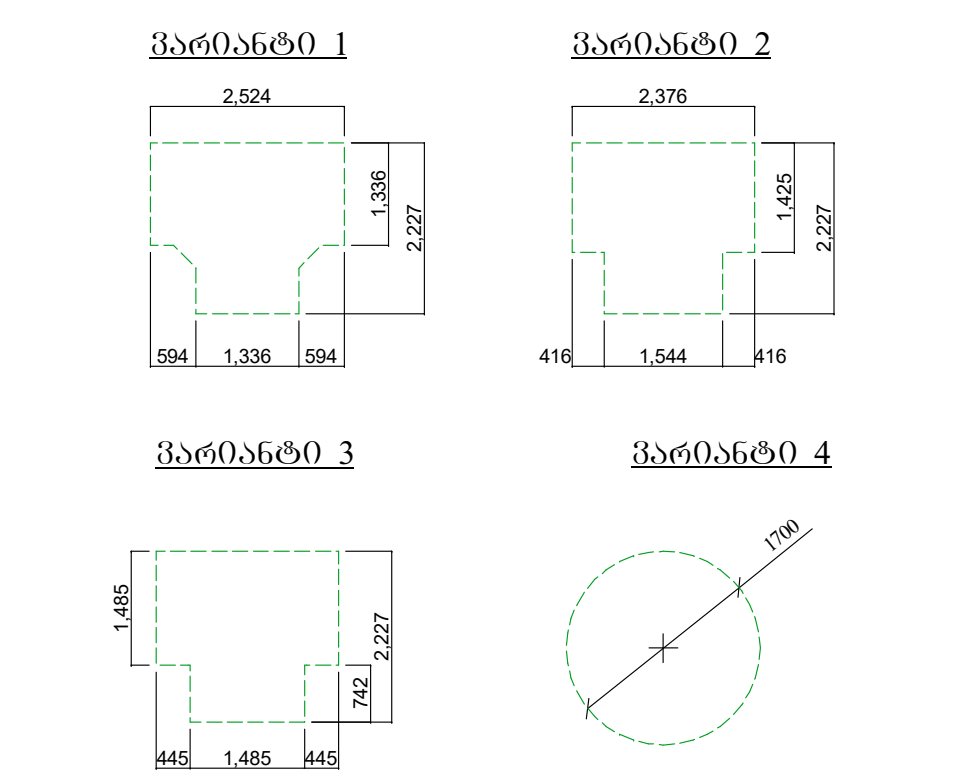

კარის წინ თავისუფალი სივრცე

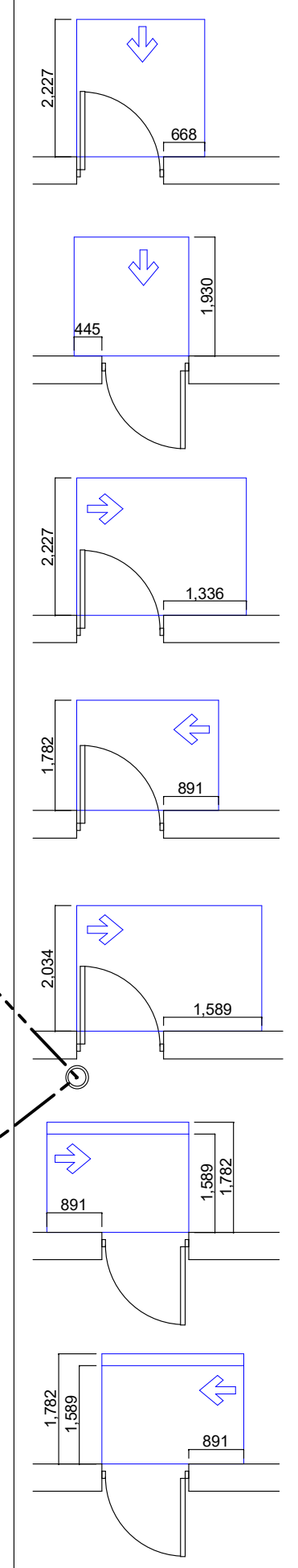

თავისუფალი სივრცე კართან მანევრირებისთვის
- ანჯამიანი კარი
წინიდან მისაწვდომი - გამოღებით გაღება

თავისუფალი სივრცე კართან მანევრირებისთვის
- ანჯამიანი კარი
წინიდან მისაწვდომი - მიღოლით გაღება

თავისუფალი სივრცე კართან მანევრირებისთვის
- ანჯამიანი კარი
ანჯამის მხრიდან მისაწვდომი - გამოღებით გაღება

თავისუფალი სივრცე კართან მანევრირებისთვის
- ანჯამიანი კარი
საკეტის მხრიდან მისაწვდომი - გამოღებით გაღება

თავისუფალი სივრცე კართან მანევრირებისთვის
- ანჯამიანი კარი
ანჯამის მხრიდან მისაწვდომი - გამოღებით გაღება

თავისუფალი სივრცე კართან მანევრირებისთვის
- ანჯამიანი კარი
საკეტის მხრიდან მისაწვდომი - მიღოლით გაღება
120 მმ. თუ მოწყობილია მიმხურავი

თავისუფალი სივრცე კართან მანევრირებისთვის
- ანჯამიანი კარი
ანჯამის მხრიდან მისაწვდომი - მიღოლით გაღება
120 მმ. თუ მოწყობილია მიმხურავი

შენიშვნა:

1. იატაკის ზედაპირები მოეწყობა ისე, რომ იქნება მდგრადი, მყარი და არასრიალა.

შპს "კარკასი"

ს/კ 430029015

მრავალფუნქციური შენობა კომერციული-საცხოვრებელი

უძრავი ქონების საკადასტრო კოდი: 01.11.12.018.818

მისამართი: ქალაქი თბილისი, გლდანის "ა" მ/რ, ხიზანიშვილის ქუჩის მიმდებარედ; ქალაქი თბილისი, ხიზაბავრის ქუჩა; ქალაქი თბილისი, ხიზაბავრის ქუჩა №13-ის მიმდებარედ;

მეთერთმეტე სართულის გეგმა +33.00 ნიშნულზე მ.1:200

ნახაზის კოდი

აე - 101 - მგ

თანამდებობა	გვარი	ხელმოწერა	სტად.
დირექტორი:	ი. აბაბაშვილი		პროექ.
მთ. არქიტექტორი:	ზ. ქანთარია		ფურ.რ.
არქიტექტორი:	გ. ჯინჭარაძე		
მთ. კონსტრუქტორი:	აკორკოტაშვილი		ფ. №___

თბილისი 2021წ.

A-0

ბინათმშენებლობა ბინათმშენებლობა ბინებად +36.30 ნიშნულზე 8.1:200

ნახაზის ტიპი

პ3 - 101 - 36

მშენებლობის	მშენ.	ხელმოწერა	ტექ.
ხელმძღვანელი	ი. ბაბუაშვილი		
მთავარი არქიტექტორი	ზ. მაისაძე		
არქიტექტორი	ზ. ჯიმშელეიშვილი		
ინჟ. კონსტრუქციების	ნ. ნიკოლაძე		

A-0

მასშტაბი 1:200

ბინათმშენებლობა ბინებად

ქალაქი თბილისი, ვაკე-საბურთალოს რაიონი

ნაკვეთი N13-ის ბინათმშენებლობის პროექტი

შპს „ბინათმშენებელი ჯგუფი“

ს/კ 430029015

ზოგადი მონაცემები

ნაკვეთის ფართობი 6036მ²

მშენებლობის ფართობი 30983მ²

მიწისქვეშა სართულების რაოდენობა 1

სართულების რაოდენობა 11

სიმაღლე 36.30მ

ბინების რაოდენობა 96

პარკინგის ადგილების რაოდენობა 96

ფასადის მასალები

- ალუმინის პანელი
- ფასადის მინა
- ბეტონი

ფანჯრების ტიპები

F	ფანჯარა
BD	ბალკონის კარი
WM	სარკე

ფანჯრების ზომები

1	1500 × 2200
2	1200 × 2200
3	1500 × 1500
4	1200 × 1500
5	1200 × 1200
6	1200 × 1000
7	1200 × 800
8	1200 × 600
9	1200 × 400
10	1200 × 200
11	1200 × 100

ფანჯრების ტიპები

1	ალუმინის პროფილის ფანჯარა - ალუმინის პანელი
2	ალუმინის პროფილის ფანჯარა - ალუმინის პანელი
3	ალუმინის პროფილის ფანჯარა - ალუმინის პანელი
4	ალუმინის პროფილის ფანჯარა - ალუმინის პანელი
5	ალუმინის პროფილის ფანჯარა - ალუმინის პანელი
6	ალუმინის პროფილის ფანჯარა - ალუმინის პანელი
7	ალუმინის პროფილის ფანჯარა - ალუმინის პანელი
8	ალუმინის პროფილის ფანჯარა - ალუმინის პანელი
9	ალუმინის პროფილის ფანჯარა - ალუმინის პანელი
10	ალუმინის პროფილის ფანჯარა - ალუმინის პანელი
11	ალუმინის პროფილის ფანჯარა - ალუმინის პანელი

ფანჯრების ტიპები

ალუმინის პროფილის ფანჯარა 1

ალუმინის პროფილის ფანჯარა 2

ალუმინის პროფილის ფანჯარა 3

ალუმინის პროფილის ფანჯარა 4

ფანჯრების ზომები

1	1500 × 2200
2	1200 × 2200
3	1500 × 1500
4	1200 × 1500
5	1200 × 1200
6	1200 × 1000
7	1200 × 800
8	1200 × 600
9	1200 × 400
10	1200 × 200
11	1200 × 100

ფანჯრების ტიპები

- ალუმინის პროფილის ფანჯარა - ალუმინის პანელი

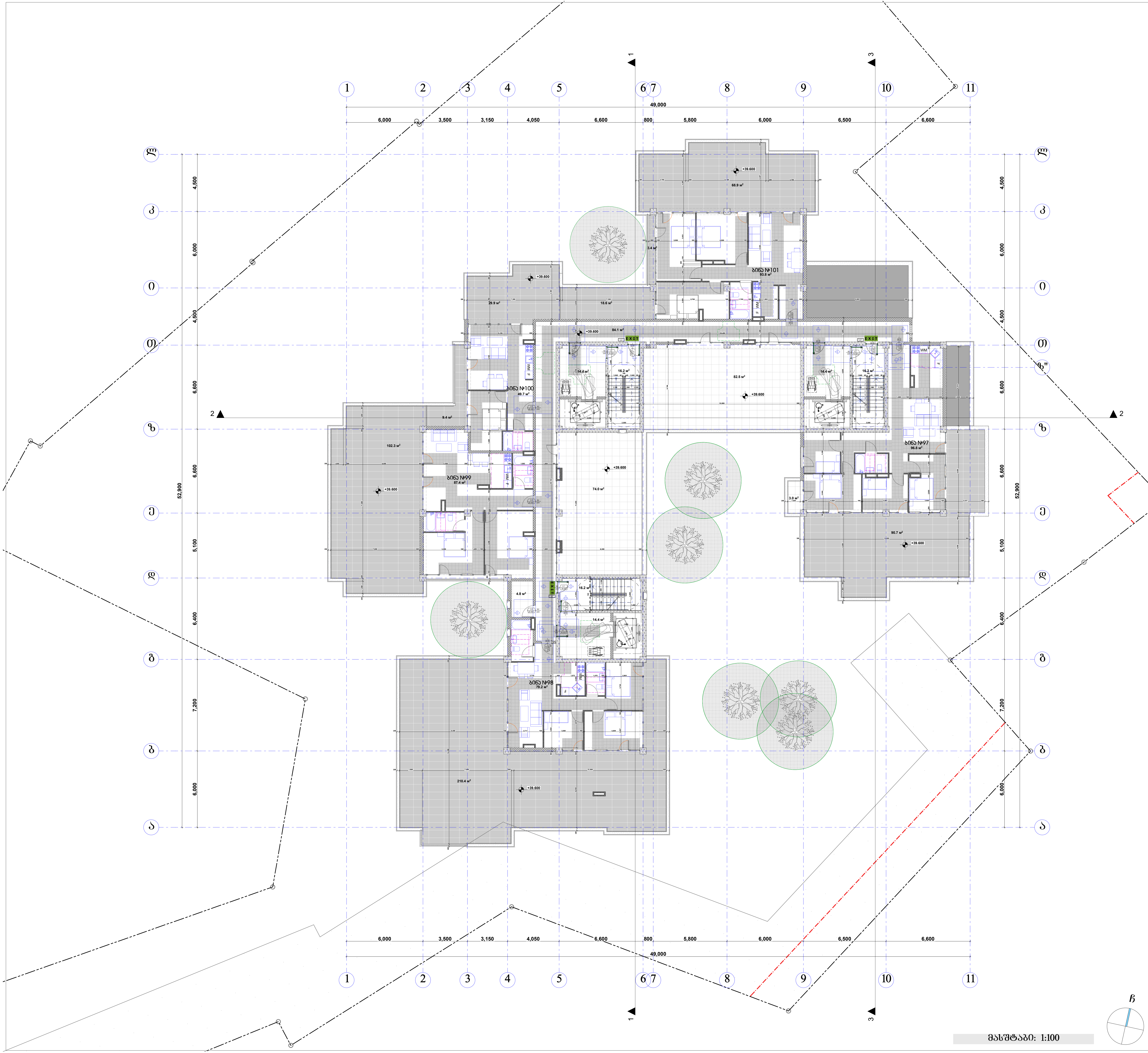

პირობითი ნიშნები

მისაწვდომი სვლაგეზი

მოსატრიალებელი სივრცეები

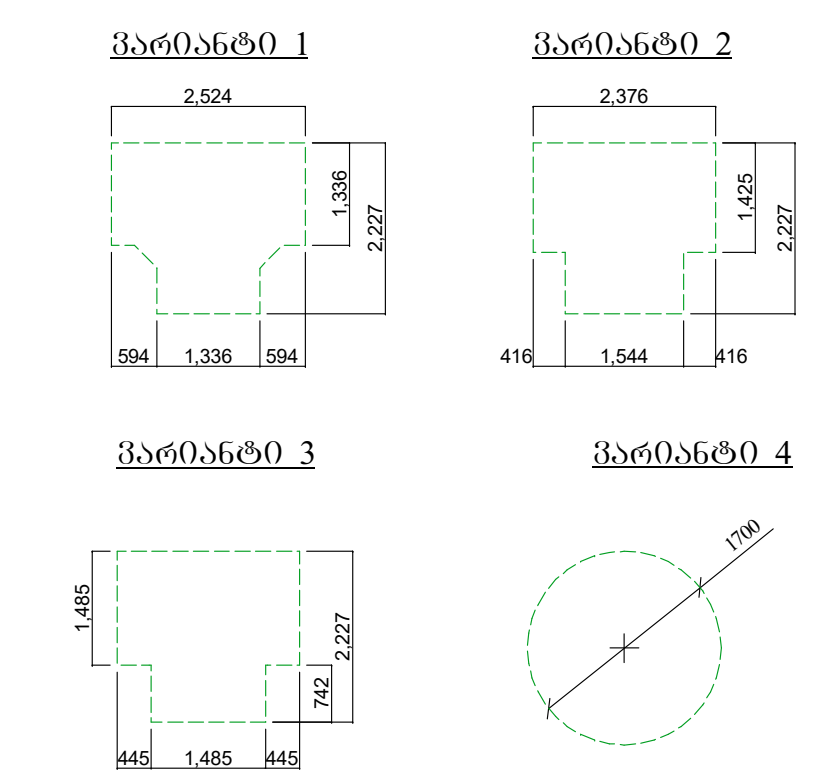

კარის წინ თავისუფალი სივრცე

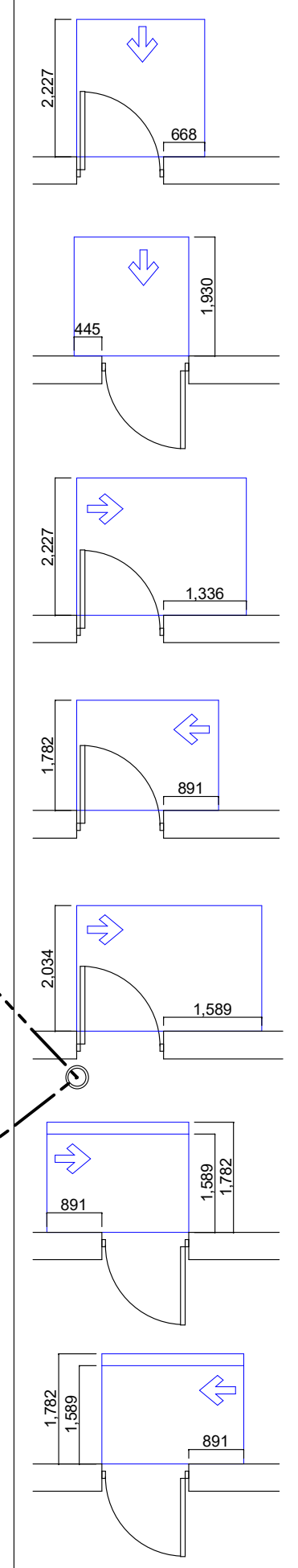

თავისუფალი სივრცე კართან მანევრირებისთვის - ანჯამიანი კარი
წინიდან მისაწვდომი - გამოწევით გაღება

თავისუფალი სივრცე კართან მანევრირებისთვის - ანჯამიანი კარი
წინიდან მისაწვდომი - მიწოლით გაღება

თავისუფალი სივრცე კართან მანევრირებისთვის - ანჯამიანი კარი
ანჯამის მხრიდან მისაწვდომი - გამოწევით გაღება

თავისუფალი სივრცე კართან მანევრირებისთვის - ანჯამიანი კარი
საკეტის მხრიდან მისაწვდომი - გამოწევით გაღება

თავისუფალი სივრცე კართან მანევრირებისთვის - ანჯამიანი კარი
ანჯამის მხრიდან მისაწვდომი - გამოწევით გაღება

თავისუფალი სივრცე კართან მანევრირებისთვის - ანჯამიანი კარი
საკეტის მხრიდან მისაწვდომი - მიწოლით გაღება
120 მმ. თუ მოწყობილია მიმხურავი

თავისუფალი სივრცე კართან მანევრირებისთვის - ანჯამიანი კარი
ანჯამის მხრიდან მისაწვდომი - მიწოლით გაღება
120 მმ. თუ მოწყობილია მიმხურავი

შენიშვნა:

1. იატაკის ზედაპირები მოეწყობა ისე, რომ იქნება მდგრადი, მყარი და არასრიალა.

შპს "კარკასი"
ს/კ 430029015

მრავალფუნქციური შენობა კომერციულ-საცხოვრებელი

უძრავი ქონების საკადასტრო კოდი: 01.11.12.018.818

მისამართი: ქალაქი თბილისი, გლდანის "ა" მ/რ, ხიზანიშვილის ქუჩის მიმდებარედ; ქალაქი თბილისი, ხიზაბავრის ქუჩა; ქალაქი თბილისი, ხიზაბავრის ქუჩა №13-ის მიმდებარედ;

მეცამეტე სართულის გეგმა +39.60 ნიშნულზე მ.1:200

ნახაზის კოდი

აე - 101 - მგ

თანამდებობა	გვარი	ხელმოწერა	სტად.
დირექტორი:	ი. აბაბაშვილი		პროექ.
მთ. არქიტექტორი:	ზ. ქანთარია		ფურ.რ.
არქიტექტორი:	გ. ჯინჭარაძე		
მთ. კონსტრუქტორი:	აკორკოტაშვილი		ფ. №___

თბილისი 2021წ. A-0

ჯი ენ ჯი ჯორჯიან ინდასტრიალ ჰოლდინგს
სს "ქუთაისის ავტობუსების პარკის" ტერიტორიაზე
+39.60 ნიშნულზე 1 ცალი 12 მეტრიანი ავტობუსის სადგომის მშენებლობა

ქ. ქუთაისი, ავტობუსების პარკის ტერიტორია

საკადასტრო კოდი: 01.11.12.018.818

ინვესტორი: სს "ქუთაისის ავტობუსების პარკი"

ტექნიკური ზედამხედველობა: შპს "ჯი ენ ჯი ჯორჯიან ინდასტრიალ ჰოლდინგი"

ავტორი: არქიტექტორი ნინო ჩიქოვანი

მთავარი არქიტექტორი	ნ. ჩიქოვანი	ხელმოწერა	ბეჭედი
ხელმძღვანელი ინჟინერ-კონსტრუქტორი	ზ. ჯინჭარაძე		
ინჟინერ-კონსტრუქტორი	ა. ჯინჭარაძე		
ინჟინერ-ტექნოლოგი	ლ.ოთარაშვილი		

ა-0

მასშტაბი 2021წ.

ქ. ქუთაისი, ავტობუსების პარკის ტერიტორია

გენერალური გეგმა

მ 1:200

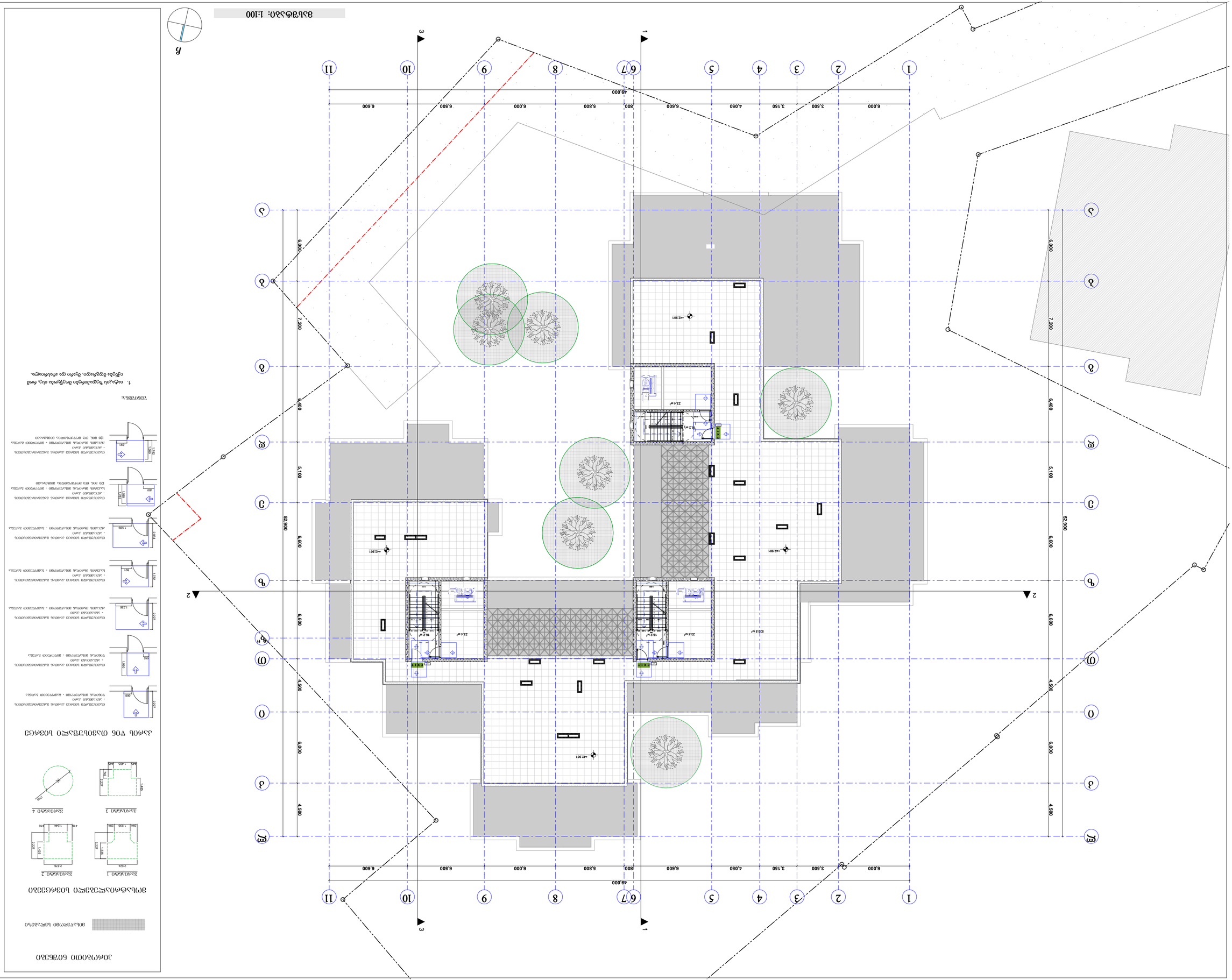

ჯამური ფართობი: 1,189.8 მ²

ნაგებობის სართულიანობა: 1

ნაგებობის სიმაღლე: 12.0 მ

ნაგებობის ზომები: 49.0 × 52.8 მ

ნაგებობის ფართობი: 533.0 მ²

ნაგებობის ტევადობა: 120 ადამიანი

ნაგებობის ტიპი: ავტობუსების სადგომი

ნაგებობის კატეგორია: II

ნაგებობის მასალა: ბეტონი, მეტალი, მინა

ნაგებობის საძირკველი: ბეტონის ფილა

ნაგებობის სახურავი: ბრტყელი, ბეტონის

ნაგებობის ფასადი: ალუმინის პანელები

ნაგებობის იატაკი: ბეტონის

ნაგებობის კედლები: ბეტონის

ნაგებობის ჭერი: ბეტონის

ნაგებობის კიბეები: ბეტონის

ნაგებობის პანდუსები: ბეტონის

ნაგებობის ფანჯრები: ალუმინის

ნაგებობის კარები: ალუმინის

ნაგებობის ვენტილაცია: ბუნებრივი

ნაგებობის გათბობა: ცენტრალური

ნაგებობის წყალმომარაგება: ცენტრალური

ნაგებობის კანალიზაცია: ცენტრალური

ნაგებობის ელექტრომომარაგება: ცენტრალური

ნაგებობის სახანძრო უსაფრთხოება: სახანძრო სიგნალიზაცია

ნაგებობის სახანძრო უსაფრთხოება: სახანძრო ჰიდრანტები

ნაგებობის სახანძრო უსაფრთხოება: სახანძრო ავტომობილი

ნაგებობის სახანძრო უსაფრთხოება: სახანძრო ინვენტარი

ნაგებობის სახანძრო უსაფრთხოება: სახანძრო ევაკუაციის გეგმა

ნაგებობის სახანძრო უსაფრთხოება: სახანძრო ევაკუაციის განათება

ნაგებობის სახანძრო უსაფრთხოება: სახანძრო ევაკუაციის ნიშნები

ნაგებობის სახანძრო უსაფრთხოება: სახანძრო ევაკუაციის კიბეები

ნაგებობის სახანძრო უსაფრთხოება: სახანძრო ევაკუაციის პანდუსები

ნაგებობის სახანძრო უსაფრთხოება: სახანძრო ევაკუაციის კარები

ნაგებობის სახანძრო უსაფრთხოება: სახანძრო ევაკუაციის ფანჯრები

ნაგებობის სახანძრო უსაფრთხოება: სახანძრო ევაკუაციის ვენტილაცია

ნაგებობის სახანძრო უსაფრთხოება: სახანძრო ევაკუაციის გათბობა

ნაგებობის სახანძრო უსაფრთხოება: სახანძრო ევაკუაციის წყალმომარაგება

ნაგებობის სახანძრო უსაფრთხოება: სახანძრო ევაკუაციის კანალიზაცია

ნაგებობის სახანძრო უსაფრთხოება: სახანძრო ევაკუაციის ელექტრომომარაგება

ნაგებობის სახანძრო უსაფრთხოება: სახანძრო ევაკუაციის სახანძრო სიგნალიზაცია

ნაგებობის სახანძრო უსაფრთხოება: სახანძრო ევაკუაციის სახანძრო ჰიდრანტები

ნაგებობის სახანძრო უსაფრთხოება: სახანძრო ევაკუაციის სახანძრო ავტომობილი

ნაგებობის სახანძრო უსაფრთხოება: სახანძრო ევაკუაციის სახანძრო ინვენტარი

ნაგებობის სახანძრო უსაფრთხოება: სახანძრო ევაკუაციის ევაკუაციის გეგმა

ნაგებობის სახანძრო უსაფრთხოება: სახანძრო ევაკუაციის ევაკუაციის განათება

ნაგებობის სახანძრო უსაფრთხოება: სახანძრო ევაკუაციის ევაკუაციის ნიშნები

ნაგებობის სახანძრო უსაფრთხოება: სახანძრო ევაკუაციის ევაკუაციის კიბეები

ნაგებობის სახანძრო უსაფრთხოება: სახანძრო ევაკუაციის ევაკუაციის პანდუსები

ნაგებობის სახანძრო უსაფრთხოება: სახანძრო ევაკუაციის ევაკუაციის კარები

ნაგებობის სახანძრო უსაფრთხოება: სახანძრო ევაკუაციის ევაკუაციის ფანჯრები

ნაგებობის სახანძრო უსაფრთხოება: სახანძრო ევაკუაციის ევაკუაციის ვენტილაცია

ნაგებობის სახანძრო უსაფრთხოება: სახანძრო ევაკუაციის ევაკუაციის გათბობა

ნაგებობის სახანძრო უსაფრთხოება: სახანძრო ევაკუაციის ევაკუაციის წყალმომარაგება

ნაგებობის სახანძრო უსაფრთხოება: სახანძრო ევაკუაციის ევაკუაციის კანალიზაცია

ნაგებობის სახანძრო უსაფრთხოება: სახანძრო ევაკუაციის ევაკუაციის ელექტრომომარაგება

ნაგებობის სახანძრო უსაფრთხოება: სახანძრო ევაკუაციის ევაკუაციის სახანძრო სიგნალიზაცია

ნაგებობის სახანძრო უსაფრთხოება: სახანძრო ევაკუაციის ევაკუაციის სახანძრო ჰიდრანტები

ნაგებობის სახანძრო უსაფრთხოება: სახანძრო ევაკუაციის ევაკუაციის სახანძრო ავტომობილი

ნაგებობის სახანძრო უსაფრთხოება: სახანძრო ევაკუაციის ევაკუაციის სახანძრო ინვენტარი

ნაგებობის სახანძრო უსაფრთხოება: სახანძრო ევაკუაციის ევაკუაციის ევაკუაციის გეგმა

ნაგებობის სახანძრო უსაფრთხოება: სახანძრო ევაკუაციის ევაკუაციის ევაკუაციის განათება

ნაგებობის სახანძრო უსაფრთხოება: სახანძრო ევაკუაციის ევაკუაციის ევაკუაციის ნიშნები

ნაგებობის სახანძრო უსაფრთხოება: სახანძრო ევაკუაციის ევაკუაციის ევაკუაციის კიბეები

ნაგებობის სახანძრო უსაფრთხოება: სახანძრო ევაკუაციის ევაკუაციის ევაკუაციის პანდუსები

ნაგებობის სახანძრო უსაფრთხოება: სახანძრო ევაკუაციის ევაკუაციის ევაკუაციის კარები

ნაგებობის სახანძრო უსაფრთხოება: სახანძრო ევაკუაციის ევაკუაციის ევაკუაციის ფანჯრები

ნაგებობის სახანძრო უსაფრთხოება: სახანძრო ევაკუაციის ევაკუაციის ევაკუაციის ვენტილაცია

ნაგებობის სახანძრო უსაფრთხოება: სახანძრო ევაკუაციის ევაკუაციის ევაკუაციის გათბობა

ნაგებობის სახანძრო უსაფრთხოება: სახანძრო ევაკუაციის ევაკუაციის ევაკუაციის წყალმომარაგება

ნაგებობის სახანძრო უსაფრთხოება: სახანძრო ევაკუაციის ევაკუაციის ევაკუაციის კანალიზაცია

ნაგებობის სახანძრო უსაფრთხოება: სახანძრო ევაკუაციის ევაკუაციის ევაკუაციის ელექტრომომარაგება

ნაგებობის სახანძრო უსაფრთხოება: სახანძრო ევაკუაციის ევაკუაციის ევაკუაციის სახანძრო სიგნალიზაცია

ნაგებობის სახანძრო უსაფრთხოება: სახანძრო ევაკუაციის ევაკუაციის ევაკუაციის სახანძრო ჰიდრანტები

ნაგებობის სახანძრო უსაფრთხოება: სახანძრო ევაკუაციის ევაკუაციის ევაკუაციის სახანძრო ავტომობილი

ნაგებობის სახანძრო უსაფრთხოება: სახანძრო ევაკუაციის ევაკუაციის ევაკუაციის სახანძრო ინვენტარი

ნაგებობის სახანძრო უსაფრთხოება: სახანძრო ევაკუაციის ევაკუაციის ევაკუაციის ევაკუაციის გეგმა

ნაგებობის სახანძრო უსაფრთხოება: სახანძრო ევაკუაციის ევაკუაციის ევაკუაციის ევაკუაციის განათება

ნაგებობის სახანძრო უსაფრთხოება: სახანძრო ევაკუაციის ევაკუაციის ევაკუაციის ევაკუაციის ნიშნები

ნაგებობის სახანძრო უსაფრთხოება: სახანძრო ევაკუაციის ევაკუაციის ევაკუაციის ევაკუაციის კიბეები

ნაგებობის სახანძრო უსაფრთხოება: სახანძრო ევაკუაციის ევაკუაციის ევაკუაციის ევაკუაციის პანდუსები

ნაგებობის სახანძრო უსაფრთხოება: სახანძრო ევაკუაციის ევაკუაციის ევაკუაციის ევაკუაციის კარები

ნაგებობის სახანძრო უსაფრთხოება: სახანძრო ევაკუაციის ევაკუაციის ევაკუაციის ევაკუაციის ფანჯრები

ნაგებობის სახანძრო უსაფრთხოება: სახანძრო ევაკუაციის ევაკუაციის ევაკუაციის ევაკუაციის ვენტილაცია

ნაგებობის სახანძრო უსაფრთხოება: სახანძრო ევაკუაციის ევაკუაციის ევაკუაციის ევაკუაციის გათბობა

ნაგებობის სახანძრო უსაფრთხოება: სახანძრო ევაკუაციის ევაკუაციის ევაკუაციის ევაკუაციის წყალმომარაგება

ნაგებობის სახანძრო უსაფრთხოება: სახანძრო ევაკუაციის ევაკუაციის ევაკუაციის ევაკუაციის კანალიზაცია

ნაგებობის სახანძრო უსაფრთხოება: სახანძრო ევაკუაციის ევაკუაციის ევაკუაციის ევაკუაციის ელექტრომომარაგება

ნაგებობის სახანძრო უსაფრთხოება: სახანძრო ევაკუაციის ევაკუაციის ევაკუაციის ევაკუაციის სახანძრო სიგნალიზაცია

ნაგებობის სახანძრო უსაფრთხოება: სახანძრო ევაკუაციის ევაკუაციის ევაკუაციის ევაკუაციის სახანძრო ჰიდრანტები

ნაგებობის სახანძრო უსაფრთხოება: სახანძრო ევაკუაციის ევაკუაციის ევაკუაციის ევაკუაციის სახანძრო ავტომობილი

ნაგებობის სახანძრო უსაფრთხოება: სახანძრო ევაკუაციის ევაკუაციის ევაკუაციის ევაკუაციის სახანძრო ინვენტარი

ნაგებობის სახანძრო უსაფრთხოება: სახანძრო ევაკუაციის ევაკუაციის ევაკუაციის ევაკუაციის ევაკუაციის გეგმა

ნაგებობის სახანძრო უსაფრთხოება: სახანძრო ევაკუაციის ევაკუაციის ევაკუაციის ევაკუაციის ევაკუაციის განათება

ნაგებობის სახანძრო უსაფრთხოება: სახანძრო ევაკუაციის ევაკუაციის ევაკუაციის ევაკუაციის ევაკუაციის ნიშნები

ნაგებობის სახანძრო უსაფრთხოება: სახანძრო ევაკუაციის ევაკუაციის ევაკუაციის ევაკუაციის ევაკუაციის კიბეები

ნაგებობის სახანძრო უსაფრთხოება: სახანძრო ევაკუაციის ევაკუაციის ევაკუაციის ევაკუაციის ევაკუაციის პანდუსები

ნაგებობის სახანძრო უსაფრთხოება: სახანძრო ევაკუაციის ევაკუაციის ევაკუაციის ევაკუაციის ევაკუაციის კარები

ნაგებობის სახანძრო უსაფრთხოება: სახანძრო ევაკუაციის ევაკუაციის ევაკუაციის ევაკუაციის ევაკუაციის ფანჯრები

ნაგებობის სახანძრო უსაფრთხოება: სახანძრო ევაკუაციის ევაკუაციის ევაკუაციის ევაკუაციის ევაკუაციის ვენტილაცია

ნაგებობის სახანძრო უსაფრთხოება: სახანძრო ევაკუაციის ევაკუაციის ევაკუაციის ევაკუაციის ევაკუაციის გათბობა

ნაგებობის სახანძრო უსაფრთხოება: სახანძრო ევაკუაციის ევაკუაციის ევაკუაციის ევაკუაციის ევაკუაციის წყალმომარაგება

ნაგებობის სახანძრო უსაფრთხოება: სახანძრო ევაკუაციის ევაკუაციის ევაკუაციის ევაკუაციის ევაკუაციის კანალიზაცია

ნაგებობის სახანძრო უსაფრთხოება: სახანძრო ევაკუაციის ევაკუაციის ევაკუაციის ევაკუაციის ევაკუაციის ელექტრომომარაგება

ნაგებობის სახანძრო უსაფრთხოება: სახანძრო ევაკუაციის ევაკუაციის ევაკუაციის ევაკუაციის ევაკუაციის სახანძრო სიგნალიზაცია

ნაგებობის სახანძრო უსაფრთხოება: სახანძრო ევაკუაციის ევაკუაციის ევაკუაციის ევაკუაციის ევაკუაციის სახანძრო ჰიდრანტები

ნაგებობის სახანძრო უსაფრთხოება: სახანძრო ევაკუაციის ევაკუაციის ევაკუაციის ევაკუაციის ევაკუაციის სახანძრო ავტომობილი

ნაგებობის სახანძრო უსაფრთხოება: სახანძრო ევაკუაციის ევაკუაციის ევაკუაციის ევაკუაციის ევაკუაციის სახანძრო ინვენტარი

ნაგებობის სახანძრო უსაფრთხოება: სახანძრო ევაკუაციის ევაკუაციის ევაკუაციის ევაკუაციის ევაკუაციის ევაკუაციის გეგმა

ნაგებობის სახანძრო უსაფრთხოება: სახანძრო ევაკუაციის ევაკუაციის ევაკუაციის ევაკუაციის ევაკუაციის ევაკუაციის განათება

ნაგებობის სახანძრო უსაფრთხოება: სახანძრო ევაკუაციის ევაკუაციის ევაკუაციის ევაკუაციის ევაკუაციის ევაკუაციის ნიშნები

ნაგებობის სახანძრო უსაფრთხოება: სახანძრო ევაკუაციის ევაკუაციის ევაკუაციის ევაკუაციის ევაკუაციის ევაკუაციის კიბეები

ნაგებობის სახანძრო უსაფრთხოება: სახანძრო ევაკუაციის ევაკუაციის ევაკუაციის ევაკუაციის ევაკუაციის ევაკუაციის პანდუსები

ნაგებობის სახანძრო უსაფრთხოება: სახანძრო ევაკუაციის ევაკუაციის ევაკუაციის ევაკუაციის ევაკუაციის ევაკუაციის კარები

ნაგებობის სახანძრო უსაფრთხოება: სახანძრო ევაკუაციის ევაკუაციის ევაკუაციის ევაკუაციის ევაკუაციის ევაკუაციის ფანჯრები

ნაგებობის სახანძრო უსაფრთხოება: სახანძრო ევაკუაციის ევაკუაციის ევაკუაციის ევაკუაციის ევაკუაციის ევაკუაციის ვენტილაცია

ნაგებობის სახანძრო უსაფრთხოება: სახანძრო ევაკუაციის ევაკუაციის ევაკუაციის ევაკუაციის ევაკუაციის ევაკუაციის გათბობა

ნაგებობის სახანძრო უსაფრთხოება: სახანძრო ევაკუაციის ევაკუაციის ევაკუაციის ევაკუაციის ევაკუაციის ევაკუაციის წყალმომარაგება

ნაგებობის სახანძრო უსაფრთხოება: სახანძრო ევაკუაციის ევაკუაციის ევაკუაციის ევაკუაციის ევაკუაციის ევაკუაციის კანალიზაცია

ნაგებობის სახანძრო უსაფრთხოება: სახანძრო ევაკუაციის ევაკუაციის ევაკუაციის ევაკუაციის ევაკუაციის ევაკუაციის ელექტრომომარაგება

ნაგებობის სახანძრო უსაფრთხოება: სახანძრო ევაკუაციის ევაკუაციის ევაკუაციის ევაკუაციის ევაკუაციის ევაკუაციის სახანძრო სიგნალიზაცია

ნაგებობის სახანძრო უსაფრთხოება: სახანძრო ევაკუაციის ევაკუაციის ევაკუაციის ევაკუაციის ევაკუაციის ევაკუაციის სახანძრო ჰიდრანტები

ნაგებობის სახანძრო უსაფრთხოება: სახანძრო ევაკუაციის ევაკუაციის ევაკუაციის ევაკუაციის ევაკუაციის ევაკუაციის სახანძრო ავტომობილი

ნაგებობის სახანძრო უსაფრთხოება: სახანძრო ევაკუაციის ევაკუაციის ევაკუაციის ევაკუაციის ევაკუაციის ევაკუაციის სახანძრო ინვენტარი

ნაგებობის სახანძრო უსაფრთხოება: სახანძრო ევაკუაციის ევაკუაციის ევაკუაციის ევაკუაციის ევაკუაციის ევაკუაციის ევაკუაციის გეგმა

ნაგებობის სახანძრო უსაფრთხოება: სახანძრო ევაკუაციის ევაკუაციის ევაკუაციის ევაკუაციის ევაკუაციის ევაკუაციის ევაკუაციის განათება

ნაგებობის სახანძრო უსაფრთხოება: სახანძრო ევაკუაციის ევაკუაციის ევაკუაციის ევაკუაციის ევაკუაციის ევაკუაციის ევაკუაციის ნიშნები

ნაგებობის სახანძრო უსაფრთხოება: სახანძრო ევაკუაციის ევაკუაციის ევაკუაციის ევაკუაციის ევაკუაციის ევაკუაციის ევაკუაციის კიბეები

ნაგებობის სახანძრო უსაფრთხოება: სახანძრო ევაკუაციის ევაკუაციის ევაკუაციის ევაკუაციის ევაკუაციის ევაკუაციის ევაკუაციის პანდუსები

ნაგებობის სახანძრო უსაფრთხოება: სახანძრო ევაკუაციის ევაკუაციის ევაკუაციის ევაკუაციის ევაკუაციის ევაკუაციის ევაკუაციის კარები

ნაგებობის სახანძრო უსაფრთხოება: სახანძრო ევაკუაციის ევაკუაციის ევაკუაციის ევაკუაციის ევაკუაციის ევაკუაციის ევაკუაციის ფანჯრები

ნაგებობის სახანძრო უსაფრთხოება: სახანძრო ევაკუაციის ევაკუაციის ევაკუაციის ევაკუაციის ევაკუაციის ევაკუაციის ევაკუაციის ვენტილაცია

ნაგებობის სახანძრო უსაფრთხოება: სახანძრო ევაკუაციის ევაკუაციის ევაკუაციის ევაკუაციის ევაკუაციის ევაკუაციის ევაკუაციის გათბობა

ნაგებობის სახანძრო უსაფრთხოება: სახანძრო ევაკუაციის ევაკუაციის ევაკუაციის ევაკუაციის ევაკუაციის ევაკუაციის ევაკუაციის წყალმომარაგება

ნაგებობის სახანძრო უსაფრთხოება: სახანძრო ევაკუაციის ევაკუაციის ევაკუაციის ევაკუაციის ევაკუაციის ევაკუაციის ევაკუაციის კანალიზაცია

ნაგებობის სახანძრო უსაფრთხოება: სახანძრო ევაკუაციის ევაკუაციის ევაკუაციის ევაკუაციის ევაკუაციის ევაკუაციის ევაკუაციის ელექტრომომარაგება

ნაგებობის სახანძრო უსაფრთხოება: სახანძრო ევაკუაციის ევაკუაციის ევაკუაციის ევაკუაციის ევაკუაციის ევაკუაციის ევაკუაციის სახანძრო სიგნალიზაცია

ნაგებობის სახანძრო უსაფრთხოება: სახანძრო ევაკუაციის ევაკუაციის ევაკუაციის ევაკუაციის ევაკუაციის ევაკუაციის ევაკუაციის სახანძრო ჰიდრანტები

ნაგებობის სახანძრო უსაფრთხოება: სახანძრო ევაკუაციის ევაკუაციის ევაკუაციის ევაკუაციის ევაკუაციის ევაკუაციის ევაკუაციის სახანძრო ავტომობილი

ნაგებობის სახანძრო უსაფრთხოება: სახანძრო ევაკუაციის ევაკუაციის ევაკუაციის ევაკუაციის ევაკუაციის ევაკუაციის ევაკუაციის სახანძრო ინვენტარი

ნაგებობის სახანძრო უსაფრთხოება: სახანძრო ევაკუაციის ევაკუაციის ევაკუაციის ევაკუაციის ევაკუაციის ევაკუაციის ევაკუაციის ევაკუაციის გეგმა

ნაგებობის სახანძრო უსაფრთხოება: სახანძრო ევაკუაციის ევაკუაციის ევაკუაციის ევაკუაციის ევაკუაციის ევაკუაციის ევაკუაციის ევაკუაციის განათება

ნაგებობის სახანძრო უსაფრთხოება: სახანძრო ევაკუაციის ევაკუაციის ევაკუაციის ევაკუაციის ევაკუაციის ევაკუაციის ევაკუაციის ევაკუაციის ნიშნები

ნაგებობის სახანძრო უსაფრთხოება: სახანძრო ევაკუაციის ევაკუაციის ევაკუაციის ევაკუაციის ევაკუაციის ევაკუაციის ევაკუაციის ევაკუაციის კიბეები

ნაგებობის სახანძრო უსაფრთხოება: სახანძრო ევაკუაციის ევაკუაციის ევაკუაციის ევაკუაციის ევაკუაციის ევაკუაციის ევაკუაციის ევაკუაციის პანდუსები

ნაგებობის სახანძრო უსაფრთხოება: სახანძრო ევაკუაციის ევაკუაციის ევაკუაციის ევაკუაციის ევაკუაციის ევაკუაციის ევაკუაციის ევაკუაციის კარები

ნაგებობის სახანძრო უსაფრთხოება: სახანძრო ევაკუაციის ევაკუაციის ევაკუაციის ევაკუაციის ევაკუაციის ევაკუაციის ევაკუაციის ევაკუაციის ფანჯრები

ნაგებობის სახანძრო უსაფრთხოება: სახანძრო ევაკუაციის ევაკუაციის ევაკუაციის ევაკუაციის ევაკუაციის ევაკუაციის ევაკუაციის ევაკუაციის ვენტილაცია

ნაგებობის სახანძრო უსაფრთხოება: სახანძრო ევაკუაციის ევაკუაციის ევაკუაციის ევაკუაციის ევაკუაციის ევაკუაციის ევაკუაციის ევაკუაციის გათბობა

ნაგებობის სახანძრო უსაფრთხოება: სახანძრო ევაკუაციის ევაკუაციის ევაკუაციის ევაკუაციის ევაკუაციის ევაკუაციის ევაკუაციის ევაკუაციის წყალმომარაგება

ნაგებობის სახანძრო უსაფრთხოება: სახანძრო ევაკუაციის ევაკუაციის ევაკუაციის ევაკუაციის ევაკუაციის ევაკუაციის ევაკუაციის ევაკუაციის კანალიზაცია

ნაგებობის სახანძრო უსაფრთხოება: სახანძრო ევაკუაციის ევაკუაციის ევაკუაციის ევაკუაციის ევაკუაციის ევაკუაციის ევაკუაციის ევაკუაციის ელექტრომომარაგება

ნაგებობის სახანძრო უსაფრთხოება: სახანძრო ევაკუაციის ევაკუაციის ევაკუაციის ევაკუაციის ევაკუაციის ევაკუაციის ევაკუაციის ევაკუაციის სახანძრო სიგნალიზაცია

ნაგებობის სახანძრო უსაფრთხოება: სახანძრო ევაკუაციის ევაკუაციის ევაკუაციის ევაკუაციის ევაკუაციის ევაკუაციის ევაკუაციის ევაკუაციის სახანძრო ჰიდრანტები

ნაგებობის სახანძრო უსაფრთხოება: სახანძრო ევაკუაციის ევაკუაციის ევაკუაციის ევაკუაციის ევაკუაციის ევაკუაციის ევაკუაციის ევაკუაციის სახანძრო ავტომობილი

ნაგებობის სახანძრო უსაფრთხოება: სახანძრო ევაკუაციის ევაკუაციის ევაკუაციის ევაკუაციის ევაკუაციის ევაკუაციის ევაკუაციის ევაკუაციის სახანძრო ინვენტარი

ნაგებობის სახანძრო უსაფრთხოება: სახანძრო ევაკუაციის ევაკუაციის ევაკუაციის ევაკუაციის ევაკუაციის ევაკუაციის ევაკუაციის ევაკუაციის ევაკუაციის გეგმა

ნაგებობის სახანძრო უსაფრთხოება: სახანძრო ევაკუაციის ევაკუაციის ევაკუაციის ევაკუაციის ევაკუაციის ევაკუაციის ევაკუაციის ევაკუაციის ევაკუაციის განათება

ნაგებობის სახანძრო უსაფრთხოება: სახანძრო ევაკუაციის ევაკუაციის ევაკუაციის ევაკუაციის ევაკუაციის ევაკუაციის ევაკუაციის ევაკუაციის ევაკუაციის ნიშნები

ნაგებობის სახანძრო უსაფრთხოება: სახანძრო ევაკუაციის ევაკუაციის ევაკუაციის ევაკუაციის ევაკუაციის ევაკუაციის ევაკუაციის ევაკუაციის ევაკუაციის კიბეები

ნაგებობის სახანძრო უსაფრთხოება: სახანძრო ევაკუაციის ევაკუაციის ევაკუაციის ევაკუაციის ევაკუაციის ევაკუაციის ევაკუაციის ევაკუაციის ევაკუაციის პანდუსები

ნაგებობის სახანძრო უსაფრთხოება: სახანძრო ევაკუაციის ევაკუაციის ევაკუაციის ევაკუაციის ევაკუაციის ევაკუაციის ევაკუაციის ევაკუაციის ევაკუაციის კარები

ნაგებობის სახანძრო უსაფრთხოება: სახანძრო ევაკუაციის ევაკუაციის ევაკუაციის ევაკუაციის ევაკუაციის ევაკუაციის ევაკუაციის ევაკუაციის ევაკუაციის ფანჯრები

ნაგებობის სახანძრო უსაფრთხოება: სახანძრო ევაკუაციის ევაკუაციის ევაკუაციის ევაკუაციის ევაკუაციის ევაკუაციის ევაკუაციის ევაკუაციის ევაკუაციის ვენტილაცია

ნაგებობის სახანძრო უსაფრთხოება: სახანძრო ევაკუაციის ევაკუაციის ევაკუაციის ევაკუაციის ევაკუაციის ევაკუაციის ევაკუაციის ევაკუაციის ევაკუაციის გათბობა

ნაგებობის სახანძრო უსაფრთხოება: სახანძრო ევაკუაციის ევაკუაციის ევაკუაციის ევაკუაციის ევაკუაციის ევაკუაციის ევაკუაციის ევაკუაციის ევაკუაციის წყალმომარაგება

ნაგებობის სახანძრო უსაფრთხოება: სახანძრო ევაკუაციის ევაკუაციის ევაკუაციის ევაკუაციის ევაკუაციის ევაკუაციის ევაკუაციის ევაკუაციის ევაკუაციის კანალიზაცია

ნაგებობის სახანძრო უსაფრთხოება: სახანძრო ევაკუაციის ევაკუაციის ევაკუაციის ევაკუაციის ევაკუაციის ევაკუაციის ევაკუაციის ევაკუაციის ევაკუაციის ელექტრომომარაგება

ნაგებობის სახანძრო უსაფრთხოება: სახანძრო ევაკუაციის ევაკუაციის ევაკუაციის ევაკუაციის ევაკუაციის ევაკუაციის ევაკუაციის ევაკუაციის ევაკუაციის სახანძრო სიგნალიზაცია

ნაგებობის სახანძრო უსაფრთხოება: სახანძრო ევაკუაციის ევაკუაციის ევაკუაციის ევაკუაციის ევაკუაციის ევაკუაციის ევაკუაციის ევაკუაციის ევაკუაციის სახანძრო ჰიდრანტები

ნაგებობის სახანძრო უსაფრთხოება: სახანძრო ევაკუაციის ევაკუაციის ევაკუაციის ევაკუაციის ევაკუაციის ევაკუაციის ევაკუაციის ევაკუაციის ევაკუაციის სახანძრო ავტომობილი

ნაგებობის სახანძრო უსაფრთხოება: სახანძრო ევაკუაციის ევაკუაციის ევაკუაციის ევაკუაციის ევაკუაციის ევაკუაციის ევაკუაციის ევაკუაციის ევაკუაციის სახანძრო ინვენტარი

ნაგებობის სახანძრო უსაფრთხოება: სახანძრო ევაკუაციის ევაკუაციის ევაკუაციის ევაკუაციის ევაკუაციის ევაკუაციის ევაკუაციის ევაკუაციის ევაკუაციის ევაკუაციის გეგმა

ნაგებობის სახანძრო უსაფრთხოება: სახანძრო ევაკუაციის ევაკუაციის ევაკუაციის ევაკუაციის ევაკუაციის ევაკუაციის ევაკუაციის ევაკუაციის ევაკუაციის ევაკუაციის განათება

ნაგებობის სახანძრო უსაფრთხოება: სახანძრო ევაკუაციის ევაკუაციის ევაკუაციის ევაკუაციის ევაკუაციის ევაკუაციის ევაკუაციის ევაკუაციის ევაკუაციის ევაკუაციის ნიშნები

ნაგებობის სახანძრო უსაფრთხოება: სახანძრო ევაკუაციის ევაკუაციის ევაკუაციის ევაკუაციის ევაკუაციის ევაკუაციის ევაკუაციის ევაკუაციის ევაკუაციის ევაკუაციის კიბეები

ნაგებობის სახანძრო უსაფრთხოება: სახანძრო ევაკუაციის ევაკუაციის ევაკუაციის ევაკუაციის ევაკუაციის ევაკუაციის ევაკუაციის ევაკუაციის ევაკუაციის ევაკუაციის პანდუსები

ნაგებობის სახანძრო უსაფრთხოება: სახანძრო ევაკუაციის ევაკუაციის ევაკუაციის ევაკუაციის ევაკუაციის ევაკუაციის ევაკუაციის ევაკუაციის ევაკუაციის ევაკუაციის კარები

ნაგებობის სახანძრო უსაფრთხოება: სახანძრო ევაკუაციის ევაკუაციის ევაკუაციის ევაკუაციის ევაკუაციის ევაკუაციის ევაკუაციის ევაკუაციის ევაკუაციის ევაკუაციის ფანჯრები

ნაგებობის სახანძრო უსაფრთხოება: სახანძრო ევაკუაციის ევაკუაციის ევაკუაციის ევაკუაციის ევაკუაციის ევაკუაციის ევაკუაციის ევაკუაციის ევაკუაციის ევაკუაციის ვენტილაცია

ნაგებობის სახანძრო უსაფრთხოება: სახანძრო ევაკუაციის ევაკუაციის ევაკუაციის ევაკუაციის ევაკუაციის ევაკუაციის ევაკუაციის ევაკუაციის ევაკუაციის ევაკუაციის გათბობა

ნაგებობის სახანძრო უსაფრთხოება: სახანძრო ევაკუაციის ევაკუაციის ევაკუაციის ევაკუაციის ევაკუაციის ევაკუაციის ევაკუაციის ევაკუაციის ევაკუაციის ევაკუაციის წყალმომარაგება

ნაგებობის სახანძრო უსაფრთხოება: სახანძრო ევაკუაციის ევაკუაციის ევაკუაციის ევაკუაციის ევაკუაციის ევაკუაციის ევაკუაციის ევაკუაციის ევაკუაციის ევაკუაციის კანალიზაცია

ნაგებობის სახანძრო უსაფრთხოება: სახანძრო ევაკუაციის ევაკუაციის ევაკუაციის ევაკუაციის ევაკუაციის ევაკუაციის ევაკუაციის ევაკუაციის ევაკუაციის ევაკუაციის ელექტრომომარაგება

ნაგებობის სახანძრო უსაფრთხოება: სახანძრო ევაკუაციის ევაკუაციის ევაკუაციის ევაკუაციის ევაკუაციის ევაკუაციის ევაკუაციის ევაკუაციის ევაკუაციის ევაკუაციის სახანძრო სიგნალიზაცია

ნაგებობის სახანძრო უსაფრთხოება: სახანძრო ევაკუაციის ევაკუაციის ევაკუაციის ევაკუაციის ევაკუაციის ევაკუაციის ევაკუაციის ევაკუაციის ევაკუაციის ევაკუაციის სახანძრო ჰიდრანტები

ნაგებობის სახანძრო უსაფრთხოება: სახანძრო ევაკუაციის ევაკუაციის ევაკუაციის ევაკუაციის ევაკუაციის ევაკუაციის ევაკუაციის ევაკუაციის ევაკუაციის ევაკუაციის სახანძრო ავტომობილი

ნაგებობის სახანძრო უსაფრთხოება: სახანძრო ევაკუაციის ევაკუაციის ევაკუაციის ევაკუაციის ევაკუაციის ევაკუაციის ევაკუაციის ევაკუაციის ევაკუაციის ევაკუაციის სახანძრო ინვენტარი

ნაგებობის სახანძრო უსაფრთხოება: სახანძრო ევაკუაციის ევაკუაციის ევაკუაციის ევაკუაციის ევაკუაციის ევაკუაციის ევაკუაციის ევაკუაციის ევაკუაციის ევაკუაციის ევაკუაციის გეგმა

ნაგებობის სახანძრო უსაფრთხოება: სახანძრო ევაკუაციის ევაკუაციის ევაკუაციის ევაკუაციის ევაკუაციის ევაკუაციის ევაკუაციის ევაკუაციის ევაკუაციის ევაკუაციის ევაკუაციის განათება

ნაგებობის სახანძრო უსაფრთხოება: სახანძრო ევაკუაციის ევაკუაციის ევაკუაციის ევაკუაციის ევაკუაციის ევაკუაციის ევაკუაციის ევაკუაციის ევაკუაციის ევაკუაციის ევაკუაციის ნიშნები

ნაგებობის სახანძრო უსაფრთხოება: სახანძრო ევაკუაციის ევაკუაციის ევაკუაციის ევაკუაციის ევაკუაციის ევაკუაციის ევაკუაციის ევაკუაციის ევაკუაციის ევაკუაციის ევაკუაციის კიბეები

ნაგებობის სახანძრო უსაფრთხოება: სახანძრო ევაკუაციის ევაკუაციის ევაკუაციის ევაკუაციის ევაკუაციის ევაკუაციის ევაკუაციის ევაკუაციის ევაკუაციის ევაკუაციის ევაკუაციის პანდუსები

ნაგებობის სახანძრო უსაფრთხოება: სახანძრო ევაკუაციის ევაკუაციის ევაკუაციის ევაკუაციის ევაკუაციის ევაკუაციის ევაკუაციის ევაკუაციის ევაკუაციის ევაკუაციის ევაკუაციის კარები

ՀՀ ԱՐԱՐԱՏԻ ՄԱՐԶԻ ՎԱՂԱՐՇԱՊԱՏ ՀԱՄԱՅՆՔԻ ՎԱՂԱՐՇԱՊԱՏ ՔԱՂԱՔԻ ԳԼԽԱՎՈՐ ՃԱՐՏԱՐԱՊԵՏԻ ԱՇԽԱՏԱԿԱԶՄԻ

ՀՀ ԱՐԱՐԱՏԻ ՄԱՐԶԻ ՎԱՂԱՐՇԱՊԱՏ ՀԱՄԱՅՆՔԻ ՎԱՂԱՐՇԱՊԱՏ ՔԱՂԱՔԻ ԳԼԽԱՎՈՐ ՃԱՐՏԱՐԱՊԵՏԻ ԱՇԽԱՏԱԿԱԶՄ

Ա/Հ 43002901S

ՀՀ, ՎԱՂԱՐՇԱՊԱՏ ՔԱՂԱՔ, ՄԵՍՐՈՊ ՄԱՇՏՈՑ 1, 0111.20.018.818

ՎԱՂԱՐՇԱՊԱՏ ՔԱՂԱՔԻ ՄԱՍՆԱՎՈՐ ՀԱՏԱԿԱՄԱՍԻ ՀԱՍՑԵ ՈՒՆԵՑՈՂ ՀՈՂԱՄԱՍԻ ՄԱՍՆԱԿԻ ՀԱՍՑԱՅԻՆ ՆՇԱՆ

ՀՀ ԱՐԱՐԱՏԻ ՄԱՐԶԻ ՎԱՂԱՐՇԱՊԱՏ ՀԱՄԱՅՆՔԻ ՎԱՂԱՐՇԱՊԱՏ ՔԱՂԱՔԻ ԱՐՎԵՍՏԱՅԻՆ ԶԲՈՍԱՅԳՈՒ ՀԱՍՑԵ

ԱՐՎԵՍՏԱՅԻՆ ԶԲՈՍԱՅԳՈՒ ՀԱՍՑԵ

ԱՇ - 101 - 36

ԱՆՁՆԱԿԱՆ ՀՈՂԱՄԱՍ

Լանդշաֆտային ճոճանակ +46.20 ճոճանակի գ.1:200

ՄԱՍՆԱԳԻՏԱԿԱՆ	ԱՆՀՆՈ	ՀԱՅԿԱԿԱՆ ԿԱԶՄԱԿԵՐՊՈՒԹՅՈՒՆ	ԼԱՆՁ.
ԳԼԽԱՎՈՐ ՃԱՐՏԱՐԱՊԵՏ	Ա. ՄԱՆՈՒԿՅԱՆ		ՄԱՅԻՍ
ՀԱՏԱԿԱՄԱՍԻ ՊԱՏԱՍԽԱՆԱՏՈՒ	Գ. ՄԱՏԱՍՅԱՆ		ՀՈՒՆ.
ՀԱՏԱԿԱՄԱՍԻ ԳԼԽԱՎՈՐ	Ն. ԽՈՀԱՄՅԱՆ		
ՀԱՏ. ՃԱՐՏԱՐԱՊԵՏ	ՍՄԲԱՏ ՍԱՀԱԿՅԱՆ		ՏԱՐԵ.

ՄԱՅՍԻՍ 2021Ե.

A-0

ՅՈՒՆԻՍՈՍ ԱՇԽԱՏԱՆՔՆԵՐԻ ԿԱՏԱՐՄԱՆ ԺԱՄԿԵՏՆԵՐԸ ՊԵՏՔ Է ԿԱՏԱՐՎԵՆ ՀԱՄԱՊԱՏԱՍԽԱՆ ՆՈՐՄԵՐԻ ԵՎ ԿԱՆՈՆՆԵՐԻ ՊԱՀԱՆՋՆԵՐԻ ՀԱՄԱՁԱՅՆ:

ՅՈՒՆԻՍՈՍ 6ՕՅՅՈՅՈՄՈ

ՅՈՒՆԻՍՈՍ ԼՅՐՀՅՅՏՈՅՈՅՈՄՈ

ՅՈՒՆԻՍՈՍ ՅՈՒՅՅՈՅՈՄՈ ՅՈՅՅՈՅՅՈՅՈՄՈ

ՅՈՒՆԻՍՈՍ 1

ՅՈՒՆԻՍՈՍ 2

ՅՈՒՆԻՍՈՍ 3

ՅՈՒՆԻՍՈՍ 4

ՅՈՒՆԻՍՈՍ ՎՕՆ ՅՈՒՅՅՈՅՈՄՈ ՅՈՅՅՈՅՅՈՅՈՄՈ

ՅՈՒՆԻՍՈՍ ՅՈՒՅՅՈՅՈՄՈ ՅՈՅՅՈՅՅՈՅՈՄՈ - ՅՈՅՅՈՅՅՈՅՈՄՈ ՅՈՅՅՈՅՅՈՅՈՄՈ ՅՈՅՅՈՅՅՈՅՈՄՈ