ქალაქ თბილისის მუნიციპალიტეტის საჯარო სამართლის იურიდიული პირი – ქალაქ თბილისის მუნიციპალიტეტის ტრანსპორტისა და ურბანული განვითარების სააგენტო

წერილის ნომერი: **16-01211791395**
თარიღი: **28/06/2021**
პინი: **7490**

ადრესატი: პაატა ხეჩუმაშვილი
პირადი ნომერი: 31001008335
მისამართი: დიდი დიღომი მირიან მეფის 103

გადაამოწმეთ: **document.municipal.gov.ge**

ბატონო პაატა ,

თქვენი მ/წლის 22 ივნისის განცხადების (მერიაში რეგისტრაციის №19/0121173360-16; 22.06.2020წ.) პასუხად, რომელიც შეეხება ქალაქი თბილისი, ჰოლბრუკის ქუჩის მიმდებარედ არსებულ მიწის ნაკვეთზე (ს/კ: 01.17.12.023.036) საგზაო მოძრაობის ორგანიზების სქემის შეთანხმებას, გაცნობებთ, წარმოდგენილი საგზაო მოძრაობის ორგანიზების სქემა სააგენტოს მიერ შეთანხმებულია.

წარმოდგენილი საგზაო მოძრაობის ორგანიზების სქემა სააგენტოს მიერ შეთანხმებულია იმ პირობით, რომ ტროტუარების ნაწილი, რომელიც მდებარეობს საკადასტრო საზღვრებში, დაიტვირთება საჯარო სერვიტუტით.

ამასთან გაცნობებთ, რომ სამუშაოს დასრულების შემდეგ, 30 კალენდარული დღის ვადაში დემონტაჟი უნდა გაუკეთდეს დროებით დამონტაჟებულ საგზაო მოძრაობის ორგანიზების ტექნიკურ საშუალებებს და ქუჩის სავალი ნაწილი მოყვანილი იქნას პირვანდელ მდგომარეობაში.

საგზაო მოძრაობის ორგანიზების სქემა შეთანხმებულია იმ პირობით, რომ საგზაო მოძრაობის ორგანიზების ცვლილების შემთხვევაში სქემა ხელახლა საჭიროებს შეთანხმებას სააგენტოსთან.

შენიშვნა: ამასთან გაცნობებთ, რომ შესასვლელ-გამოსასვლელი გზის მოწყობის პერიოდში საგზაო მოძრაობის ორგაზიების სქემა შეთანხმებულია იმ პირობით, რომ გზის მოწყობის სამუშოები იწარმოებს ღამის საათებში, 00:00 სთ-დან 06:00 სთ-მდე. გამომდინარე იქიდან, რომ სამუშაოები დაგეგმილია 2022 წლის 15, 16 და 17 ივნისს, ს.ს.ი.პ. ტრანსპორტისა და ურბანული განვითარების სააგენტო სქემას ითანხმებს იმ პირობით, რომ სამუშაოების დაწყებამდე 7 (შვიდი) სამუშაო დღით ადრე, სამუშაოების მწარმოებელი კომპანია კიდევ ერთხელ მოგვაწვდის და დააზუსტებს გზის მოწყობის სამუშაოების კონკრეტულ ვადებს (თვე, რიცხვი, საათი).

შენიშვნა: სსიპ - ტრანსპორტისა და ურბანული განვითარების სააგენტოს მიერ შეთანხმებული საგზაო მოძრაობის ორგანიზების სქემები იხილეთ თანდართულ ბმულზე :

https://cloud.tbilisi.gov.ge/index.php/s/gvqoC0QFBMXHWam

პატივისცემით,

ვიქტორ წილოსანი

სააგენტოს უფროსი

გამოყენებულია კვალიფიციური
ელექტრონული ხელმოწერა/
ელექტრონული შტამპი

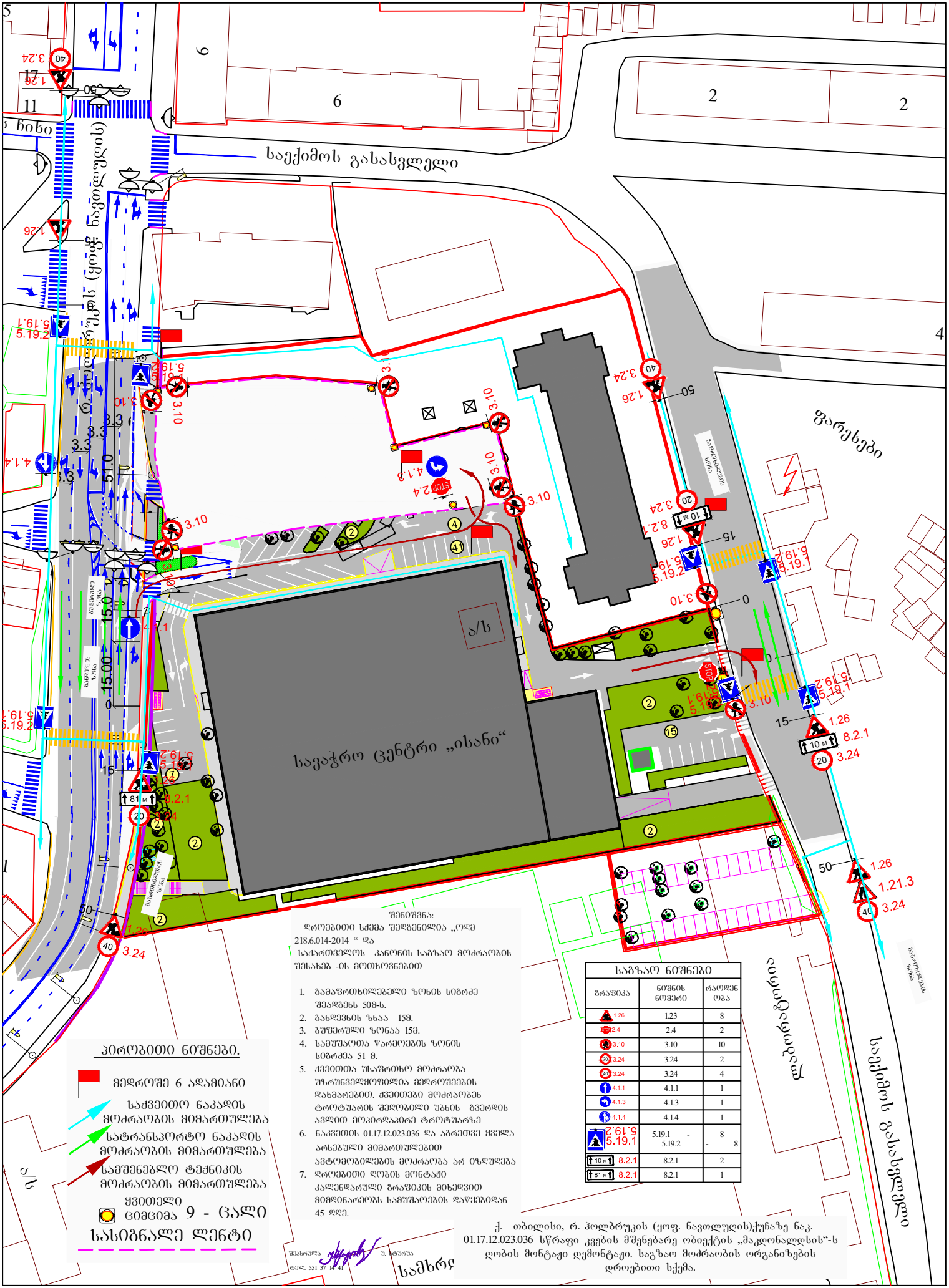
საქიმოს გასასვლელი
ვარეულები
სავაჭრო ცენტრი „ისანი“
ა/ს
საქიმოს გასასვლელი
ა/ს
ა/ს
ა/ს

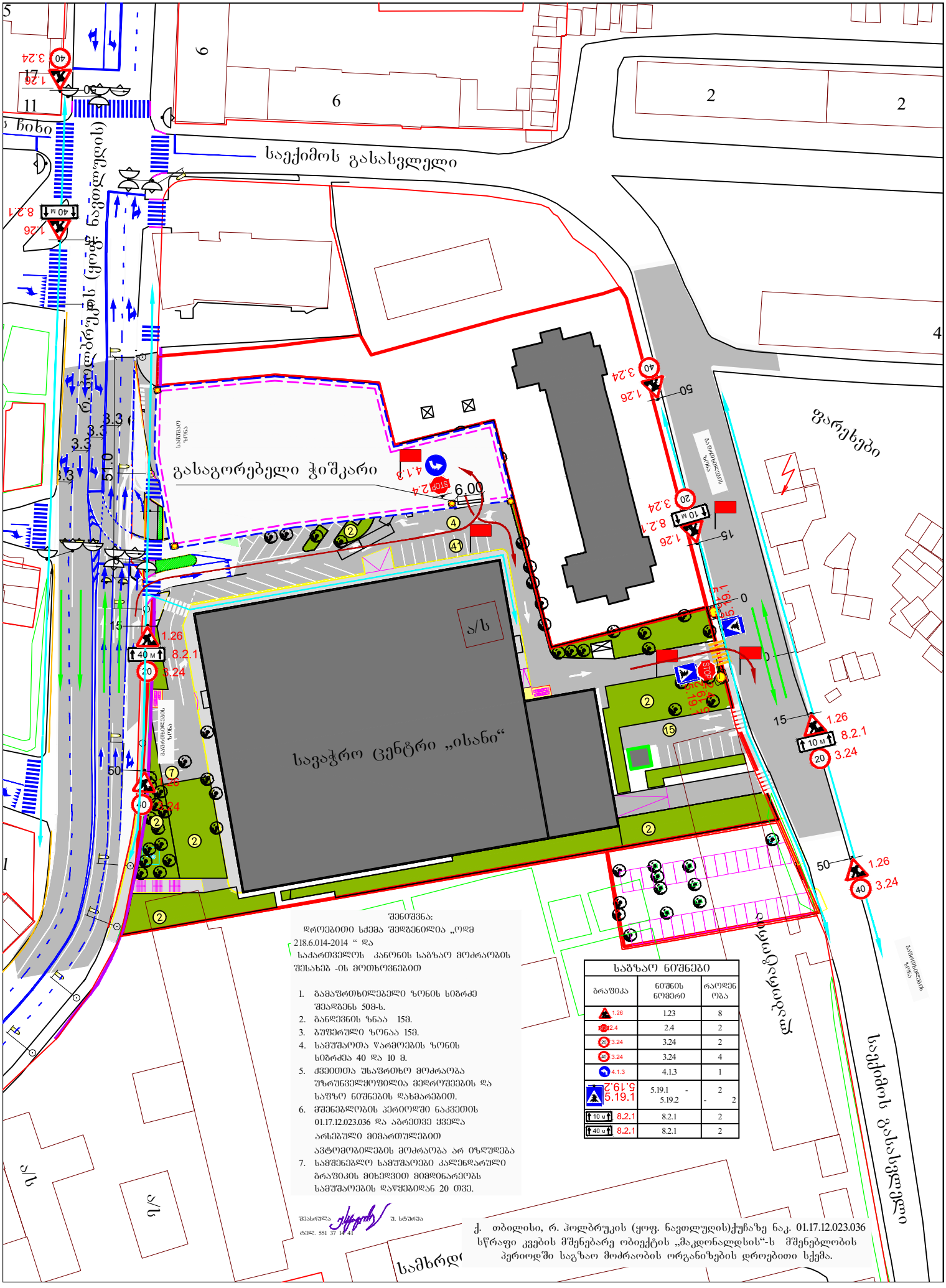
საქიმოს გასასვლელი
გასაგორებელი ჭიშკარი
სავაჭრო ცენტრი „ისანი“
ს/ს
ს/ს
ს/ს
ვარეხები
საქიმოს გასასვლელი
ნაგვის კონტეინერების ადგილი
ნაგვის კონტეინერების ადგილი
ნაგვის კონტეინერების ადგილ

ქ. თბილისი, რ. ჰოლბრუკის (ყოფ. ნავთლუღის) ქუჩაზე ნაკ. 01.17.12.023.036 სწრაფი კვების მშენებარე ობიექტის „მაკდონალდსის“-ს საგზაო მოძრაობის ორგანიზების სქემა.

Block Data		
Preview	Block Name	Count
2.3	2.3	9
3.1	3-1	3
3.27	3-27	6
4.1.1	4-1-1	1
4.1.2	4.1.2	3
4.1.4	4.1.4	3
5.5	5.5	2
5.6	5.6	1
5.19.2 5.19.1	5.19.1 - 5.19.2	11 - 11

კვეთი 2-2

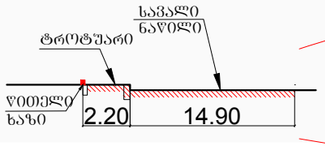

კვეთი I-I

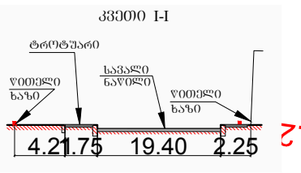

სატრანსპორტო ნაკადის მოძრაობის მიმართულება

შეასრულა უ. სტურუა

ტელ. 551 37 14 41

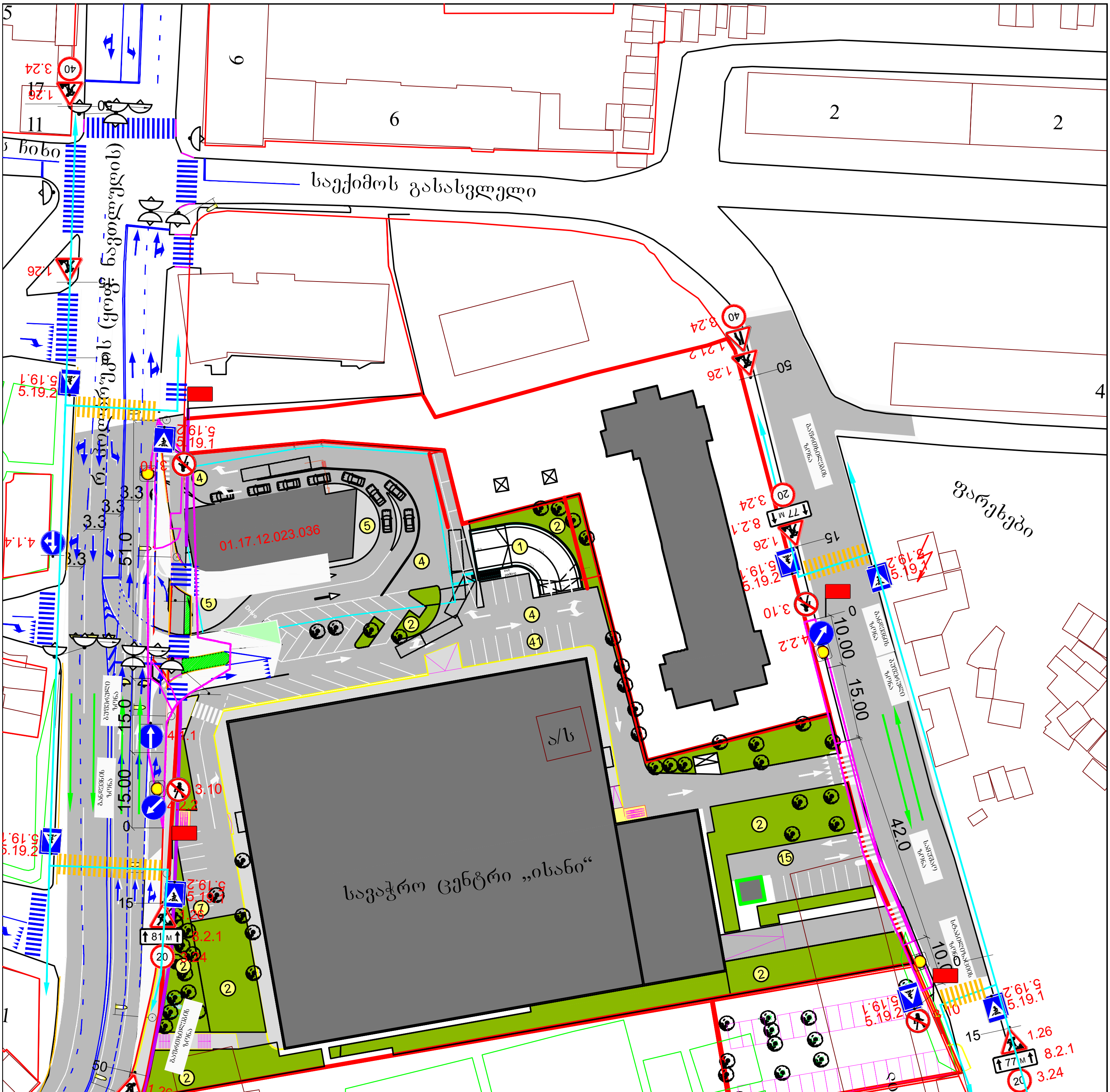

შენიშვნა:

დროებითი სქემა შედგენილია „ოდმ 218.6.014-2014 " და საქართველოს კანონის საგზაო მოძრაობის შესახებ -ის მოთხოვნებით

1. გამაფრთხილებელი ზონის სიგრძე შეადგენს 50მ-ს.
2. განდევნის ზნაა 15მ.
3. ბუფერული ზონაა 15მ.
4. სამუშაოთა წარმოების ზონის სიგრძეა 51 მ.
5. ქვეითთა უსაფრთხო მოძრაობა უზრუნველყოფილია მედროშეების დახმარებით. ქვეითები მოძრაობენ ტროტუარის შეღობილი უბნის გვერდის ავლით მოპირდაპირე ტროტუარზე
6. შესასვლელების მოწყობის პერიოდში ნაკვეთის 01.17.12.023.036 მიმართულებით ავტომობილების მოძრაობა იზღუდება.
7. შესასვლელების მოწყობა ხდება:
   2022 წლის ივნისი 15, 11:00-13:00;
   2022 წლის ივნისი 16, 11:00-13:00;
   2022 წლის ივნისი 17, 11:00-13:00

საგზაო ნიშნები

გრაფიკა	ნიშნის ნომერი	რაოდენობა
1.21.2	1.18.2	2
1.21.3	1.18.3	1
1.26	1.23	8
3.10	3.10	4
20 3.24	3.24 - 20	2
40 3.24	3.24 - 40	4
4.1.1	4-1-1	1
4.1.4	4.1.4	1
4.2.2	4.2.2	2
5.19.2 5.19.1	5.19.1 - 5.19.2	8 - 8
77 м 8.2.1	8.2.1	2
81 м 8.2.1	8.2.1	1

პირობითი ნიშნები.

მედროშე 4 ადამიანი

საქვეითო ნაკადის მოძრაობის მიმართულება

სატრანსპორტო ნაკადის მოძრაობის მიმართულება

ყვითელი ციმციმა 4 - ცალი

სასიგნალე ლენტი

შეასრულა უ. სტურუა

ტელ. 551 37 14 41

ქ. თბილისი, რ. ჰოლბრუკის (ყოფ. ნავთლუღის)ქუჩაზე ნაკ. 01.17.12.023.036 სწრაფი კვების მშენებარე ობიექტის „მაკდონალდსის"-ს საგზაო მოძრაობის ორგანიზების დროებითი სქემა.

საქართველოს შინაგან საქმეთა სამინისტრო
საპატრულო პოლიციის დეპარტამენტი

MINISTRY OF INTERNAL AFFAIRS OF GEORGIA
PATROL POLICE DEPARTMENT

MIA 8 21 01714656

02/07/2021

მოქ. თ. თაბაგარს
ქ. თბილისი გლდანი I მ/რ კორ. 15 ბ. 88;
თქვენს 2021 წლის 2 ივლისის განცხადებაზე

ასლი: საპატრულო პოლიციის დეპარტამენტის
ქ. თბილისის მთავარი სამმართველოს

შსს საპატრულო პოლიციის დეპარტამენტში განხილულ იქნა თქვენი განცხადება, რომელშიც ითხოვთ, ქ. თბილისში, ჰოლბრუკის ქუჩა ს/კ 01.17.12.023.036-ის მიმდებარედ ("მაკდონალდსი"-ს მშენებლობა) შესასვლელ–გამოსასვლელი გზის მოწყობის, სამშენებლო დამცავი ღობის განთავსების და არსებული საგზაო/სატრანსპორტო ინფრასტრუქტურის ნაკადების მიმართულების საგზაო მოძრაობის ორგანიზაციის წარმოდგენილი სქემების შეთანხმებას.

- ვითვალისწინებთ რა, ქ. თბილისის მერიის მუნიციპალიტეტის სსიპ ტრანსპორტის და ურბანული განვითარების (წერილის ნომერი 28/06/2021 16-01211791395) სააგენტოს თანხმობას, შსს საპატრულო პოლიციის დეპარტამენტი ითანხმებს (საგზაო მოძრაობის უსაფრთხოების კუთხით) წარმოდგენილ დროებითი და მუდმივი მოძრაობის ორგანიზაციის სქემებს და არ არის წინააღმდეგი მოაწყოთ სამშენებლო დამცავი ღობე შემდეგი პირობების დაცვით:
- სამშენებლო დამცავი ღობე შეიღებოს შავ-თეთრი ან წითელ-თეთრი ზოლებით;
- ქვეითად მოსიარულეთა უსაფრთხოების მიზნით დამცავი ღობის ფარგლებში მოეწყოს ქუჩის სავალი ნაწილის მხრიდან ქვეითად მოსიარულეთა ბილიკი, ღობე გზის სავალი ნაწილის მხრიდან გადაიხუროს და ღამის საათებში განათდეს;
- სამშენებლო ობიექტზე მისასვლელი გზა აღიჭურვოს მოძრაობის რეგულირების ტექნიკური საშუალებებით წარმოდგენილი სქემის შესაბამისად;
- **შესასვლელ-გამოსასვლელი გზის მოწყობის პერიოდში საგზაო მოძრაობის ორგანიების სქემა შეთანხმებულია იმ პირობით, რომ გზის მოწყობის სამუშოები იწარმოებს ღამის საათებში, 00:00 სთ-დან 06:00 სთ-მდე.**
- **დაცული იქნას გზის სავალი ნაწილის სისაუფთავე, არ დაუშვათ სამშენებლო მასალისა და ტექნიკის გზის სავალ ნაწილზე განთავსება;**

0190, თბილისი, ნოე რამიშვილის ქ. №38
№38, Noe Ramishvili St. 0190, Tbilisi, Georgia
ტელ./Tel.: (+995 032) 2 41 42 42
ფაქსი/Fax: (+995 032) 2 41 85 02
E-mail: patrolinfo@mia.gov.ge

- სამუშაოების დასრულებისთანავე მიმდებარე ტერიტორია მოყვანილ იქნას პირვანდელ მდგომარეობაში და დროებითი მოძრაობის რეგულირების ტექნიკურ საშუალებებს გაუკეთდეს დემონტაჟი;
- სამუშაოების დაწყების და დამთავრების შესახებ წინასწარ ეცნობოს შსს საპატრულო პოლიციის დეპარტამენტის სამორიგეო ნაწილს (ტელ: 241-85-04; 241-85-05);

მეორე ადრესატს: გთხოვთ, უზრუნველყოთ კონტროლის დაწესება წერილში მითითებულ პირობების შესრულებაზე და მოძრაობის რეგულირების ტექნიკური საშუალებების განთავსების მდგომარეობაზე. შეუსრულებლობის შემთხვევაში გაატარეთ ზომები საქართველოს ადმინისტრაციულ სამართალდარღვევათა კოდექსის 134 მუხლით გათვალისწინებული მოთხოვნების შესაბამისად.

დანართი: 1 ფაილად.

საპატრულო პოლიციის დეპარტამენტი /
საორგანიზაციო სამმართველო / საგზაო მოძრაობის
ზედამხედველობის განყოფილება
განყოფილების უფროსი
ბარბაქაძე დავით

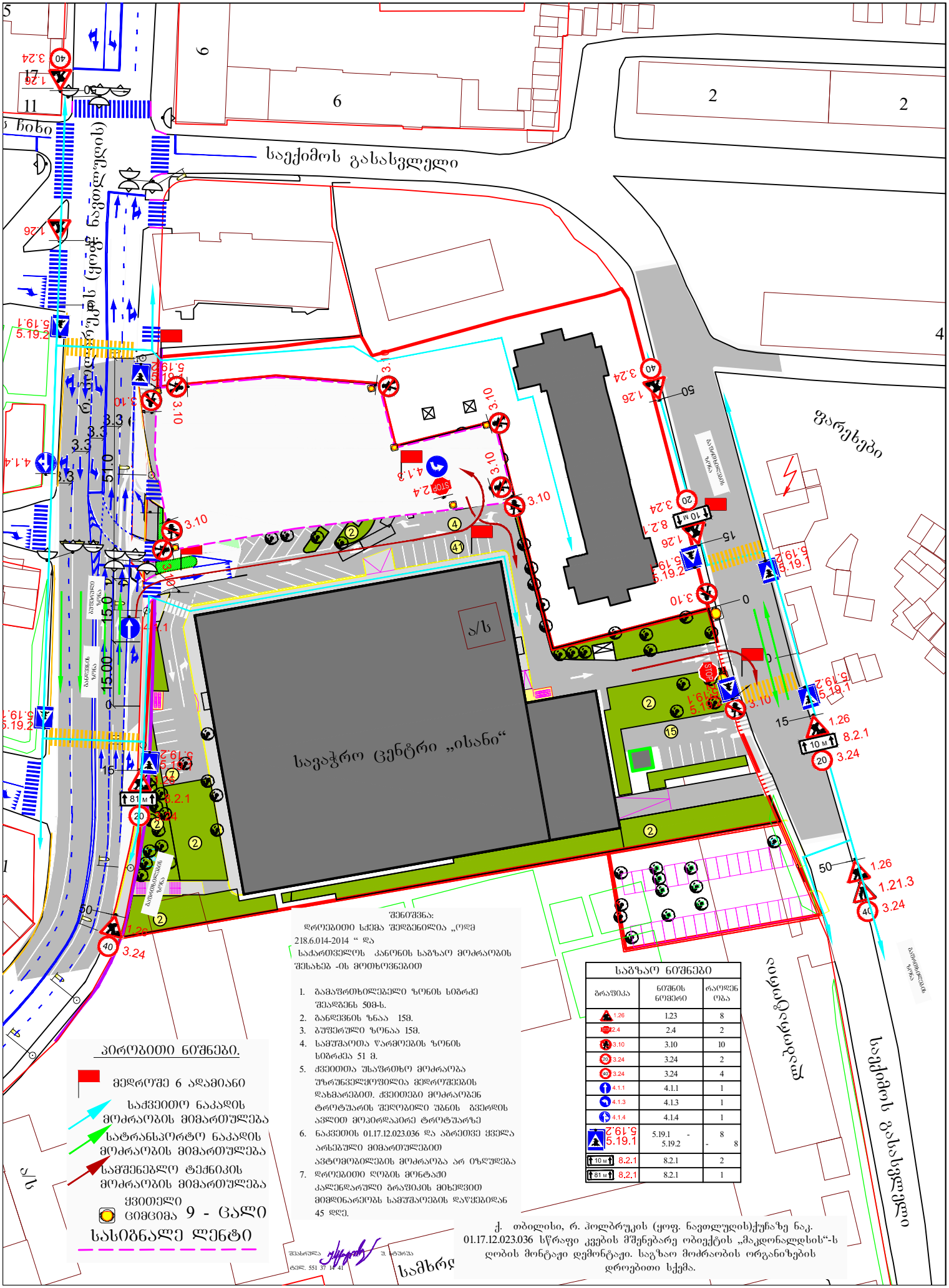
საქიმოს გასასვლელი
ვარეულები
სავაჭრო ცენტრი „ისანი“
ა/ს
საქიმოს გასასვლელი
ა/ს
ა/ს
ა/ს

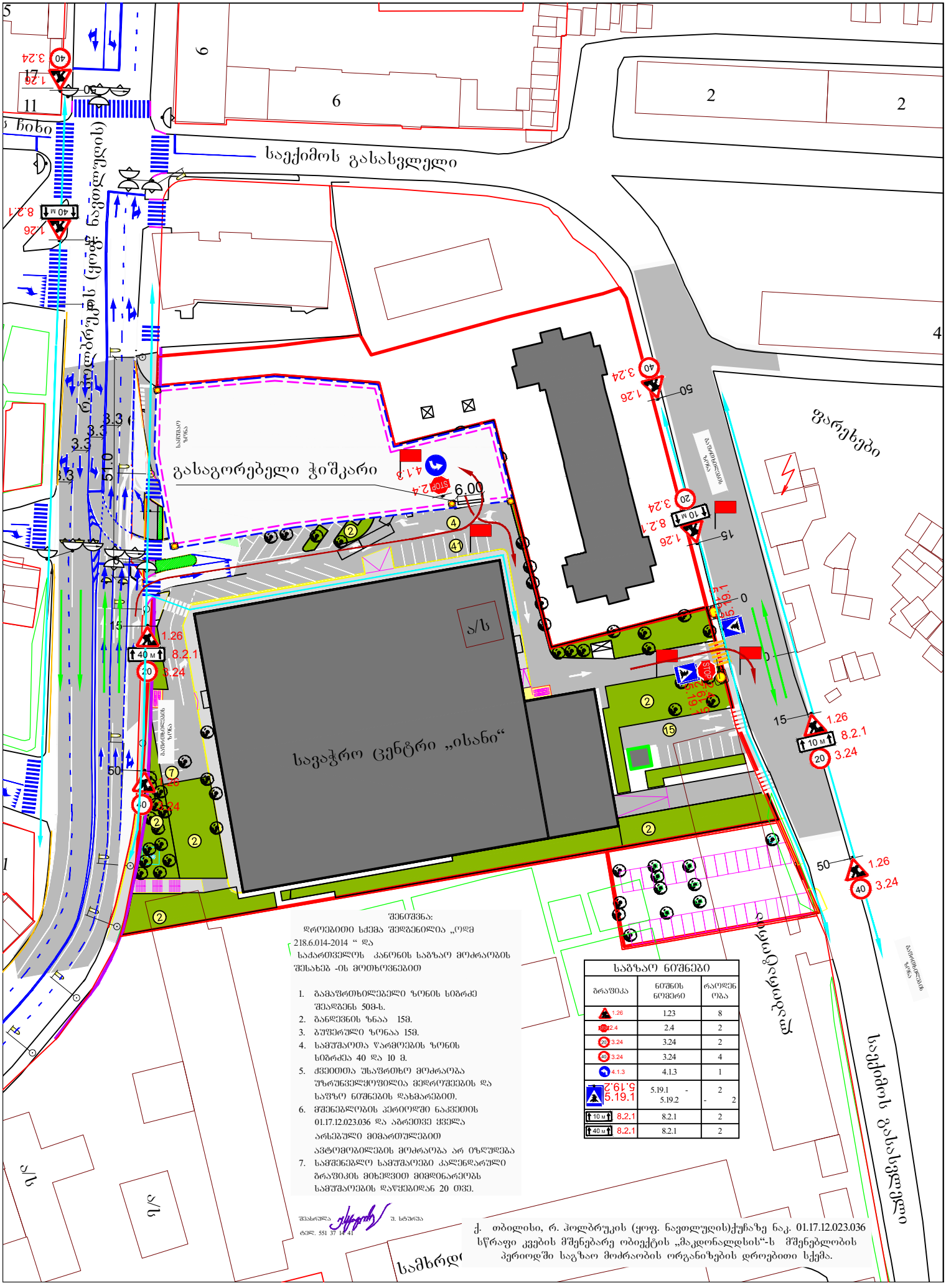
საქიმოს გასასვლელი
გასაგორებელი ჭიშკარი
სავაჭრო ცენტრი „ისანი“
ს/ს
ს/ს
ს/ს
ვარეხები
საქიმოს გასასვლელი
ნაგვის კონტეინერების ადგილი
ნაგვის კონტეინერების ადგილი
ნაგვის კონტეინერების ადგილ

ქ. თბილისი, რ. ჰოლბრუკის (ყოფ. ნავთლუღის) ქუჩაზე ნაკ. 01.17.12.023.036 სწრაფი კვების მშენებარე ობიექტის „მაკდონალდსის“-ს საგზაო მოძრაობის ორგანიზების სქემა.

Block Data		
Preview	Block Name	Count
2.3	2.3	9
3.1	3-1	3
3.27	3-27	6
4.1.1	4-1-1	1
4.1.2	4.1.2	3
4.1.4	4.1.4	3
5.5	5.5	2
5.6	5.6	1
5.19.2 5.19.1	5.19.1 - 5.19.2	11 - 11

კვეთი 2-2

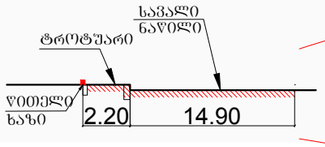

კვეთი I-I

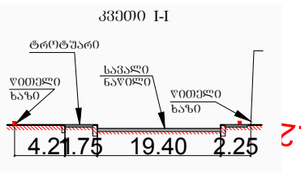

სატრანსპორტო ნაკადის მოძრაობის მიმართულება

შეასრულა უ. სტურუა

ტელ. 551 37 14 41

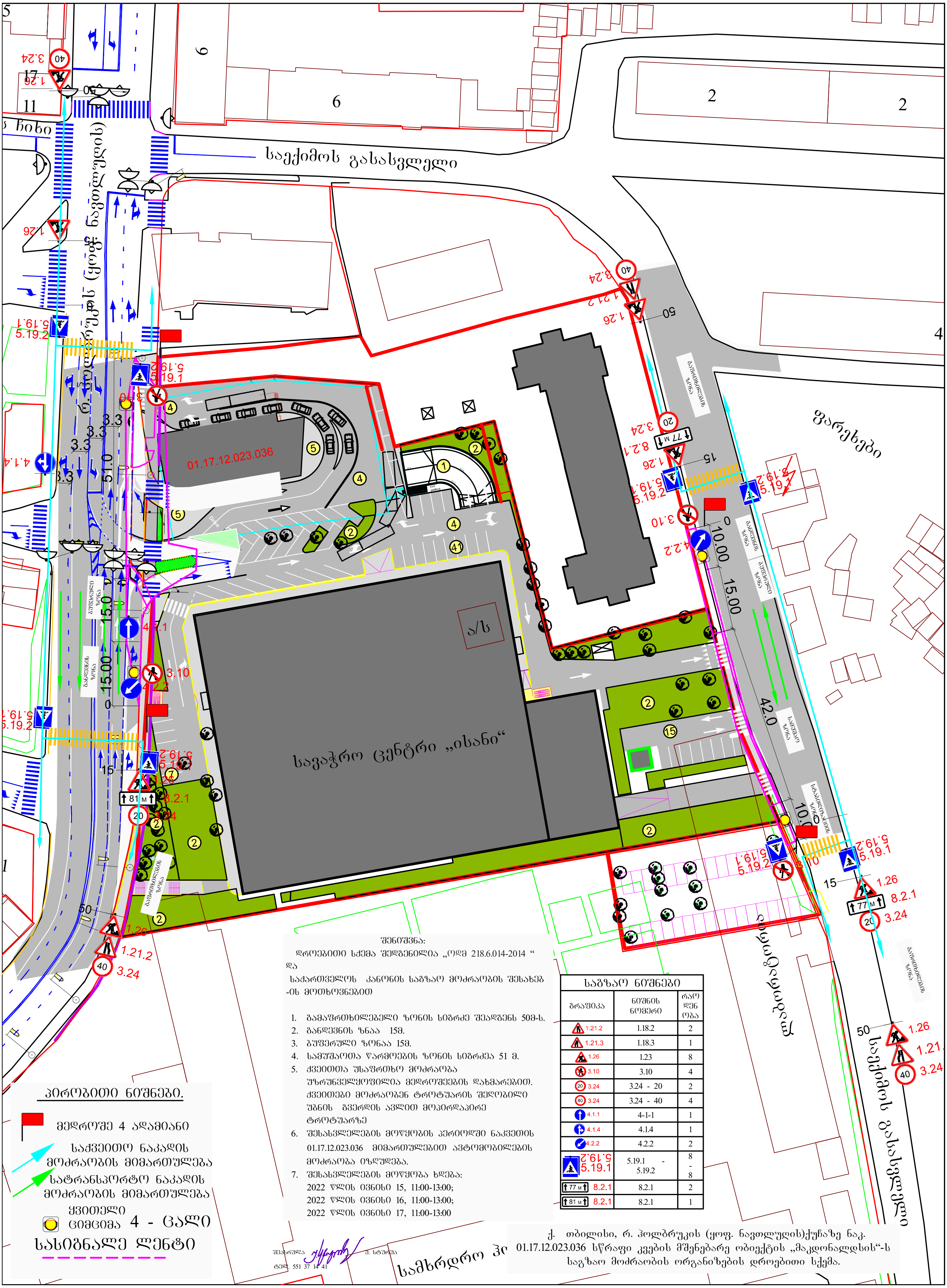

შენიშვნა:

დროებითი სქემა შედგენილია „ოდმ 218.6.014-2014 “ და საქართველოს კანონის საგზაო მოძრაობის შესახებ -ის მოთხოვნებით

1. გამაფრთხილებელი ზონის სიგრძე შეადგენს 50მ-ს.
2. განდევნის ზნაა 15მ.
3. ბუფერული ზონაა 15მ.
4. სამუშაოთა წარმოების ზონის სიგრძეა 51 მ.
5. ქვეითთა უსაფრთხო მოძრაობა უზრუნველყოფილია მედროშეების დახმარებით. ქვეითები მოძრაობენ ტროტუარის შელობილი უბნის გვერდის ავლით მოპირდაპირე ტროტუარზე
6. შესასვლელების მოწყობის პერიოდში ნაკვეთის 01.17.12.023.036 მიმართულებით ავტომობილების მოძრაობა იზღუდება.
7. შესასვლელების მოწყობა ხდება:
   2022 წლის ივნისი 15, 11:00-13:00;
   2022 წლის ივნისი 16, 11:00-13:00;
   2022 წლის ივნისი 17, 11:00-13:00

საგზაო ნიშნები

გრაფიკა	ნიშნის ნომერი	რაოდენობა
1.21.2	1.18.2	2
1.21.3	1.18.3	1
1.26	1.23	8
3.10	3.10	4
20 3.24	3.24 - 20	2
40 3.24	3.24 - 40	4
4.1.1	4-1-1	1
4.1.4	4.1.4	1
4.2.2	4.2.2	2
5.19.2 5.19.1	5.19.1 - 5.19.2	8 - 8
77 м 8.2.1	8.2.1	2
81 м 8.2.1	8.2.1	1

პირობითი ნიშნები.

მედროშე 4 ადამიანი

საქვეითო ნაკადის მოძრაობის მიმართულება

სატრანსპორტო ნაკადის მოძრაობის მიმართულება

ყვითელი ციმციმა 4 - ცალი

სასიგნალე ლენტი

შეასრულა ჟ. სტურუა

ტელ. 551 37 14 41

ქ. თბილისი, რ. ჰოლბრუკის (ყოფ. ნავთლუღის)ქუჩაზე ნაკ. 01.17.12.023.036 სწრაფი კვების მშენებარე ობიექტის „მაკდონალდსის“-ს საგზაო მოძრაობის ორგანიზების დროებითი სქემა.