ქალაქ თბილისის მუნიციპალიტეტის საჯარო სამართლის იურიდიული პირი – ქალაქ თბილისის მუნიციპალიტეტის ტრანსპორტისა და ურბანული განვითარების სააგენტო

წერილის ნომერი: **16-01211863378**
თარიღი: **05/07/2021**
პინი: **6438**

ადრესატი: მარიამ დიხამინჯია
პირადი ნომერი: 01001074732
მისამართი: ქ.ტბილისი დიდი დიღომი პ.იბერის 16ბ ბინა 7

გადაამოწმეთ: **document.municipal.gov.ge**

ქალბატონო მარიამ,

თქვენი მ/წლის 29 ივნისის განცხადების (მერიაში რეგისტრაციის №19/0121180781-16; 29.06.2021წ.) პასუხად, რომელიც შეეხება ქ. თბილისი გორგასლის ქუჩა N40-ში არსებულ მიწის ნაკვეთზე (ს/კ:01.18.09.005.024) საგზაო მოძრაობის ორგანიზების სქემის შეთანხმებას, გაცნობებთ, წარმოდგენილი საგზაო მოძრაობის ორგანიზების სქემა სააგენტოს მიერ შეთანხმებულია.

ამასთან გაცნობებთ, რომ სამუშაოს დასრულების შემდეგ, 30 კალენდარული დღის ვადაში დემონტაჟი უნდა გაუკეთდეს დროებით დამონტაჟებულ საგზაო მოძრაობის ორგანიზების ტექნიკურ საშუალებებს და ქუჩის სავალი ნაწილი მოყვანილი იქნას პირვანდელ მდგომარეობაში.

საგზაო მოძრაობის ორგანიზების სქემა შეთანხმებულია იმ პირობით, რომ საგზაო მოძრაობის ორგანიზების ცვლილების შემთხვევაში სქემა ხელახლა საჭიროებს შეთანხმებას სააგენტოსთან.

შენიშვნა: სსიპ - ტრანსპორტისა და ურბანული განვითარების სააგენტოს მიერ შეთანხმებული საგზაო მოძრაობის ორგანიზების სქემები იხილეთ თანდართულ ბმულზე :

https://cloud.tbilisi.gov.ge/index.php/s/Ha3VgobB8pow2YF

პატივისცემით,

ვიქტორ წილოსანი

სააგენტოს უფროსი

გამოყენებულია კვალიფიციური ელექტრონული ხელმოწერა/ ელექტრონული შტამპი

საქართველოს შინაგან საქმეთა სამინისტროს
საპატრულო პოლიციის დეპარტამენტი

MINISTRY OF INTERNAL AFFAIRS OF GEORGIA
PATROL POLICE DEPARTMENT

MIA 2 21 01750470

06/07/2021

მოქ. გ. მანჯაფარაშვილს
ქ. თბილისი ვაჟა-ფშაველას გამზ. I კვ. N 47 კორ. 2 ბ. 29;
თქვენს 2021 წლის 6 ივლისის განცხადებაზე

ასლი: საპატრულო პოლიციის დეპარტამენტის
ქ. თბილისის მთავარი სამმართველოს

შსს საპატრულო პოლიციის დეპარტამენტში განხილულ იქნა თქვენი განცხადება, რომელშიც ითხოვთ, ქ. თბილისში, გორგასლის ქუჩა N40 ს/კ 01.18.09.005.024-ის მიმდებარედ შესასვლელ–გამოსასვლელი გზის მოწყობის, სამშენებლო დამცავი ღობის განთავსების და არსებული საგზაო/სატრანსპორტო ინფრასტრუქტურის ნაკადების მიმართულების საგზაო მოძრაობის ორგანიზაციის წარმოდგენილი სქემების შეთანხმებას.

- ვითვალისწინებთ რა, ქ. თბილისის მუნიციპალიტეტის სსიპ ტრანსპორტის და ურბანული განვითარების სააგენტოს თანხმობას (წერილის ნომერი 05/07/2021 16-01211863378), შსს საპატრულო პოლიციის დეპარტამენტი ითანხმებს (საგზაო მოძრაობის უსაფრთხოების კუთხით) წარმოდგენილ დროებითი და მუდმივი მოძრაობის ორგანიზაციის სქემებს და არ არის წინააღმდეგი განახორციელოთ სამუშაოები შემდეგი პირობების დაცვით:
- სამშენებლო დამცავი ღობე შეიღებოს შავ-თეთრი ან წითელ-თეთრი ზოლებით;
- ქვეითად მოსიარულეთა უსაფრთხოების მიზნით დამცავი ღობის ფარგლებში მოეწყოს ქუჩის სავალი ნაწილის მხრიდან ქვეითად მოსიარულეთა ბილიკი, ღობე გზის სავალი ნაწილის მხრიდან გადაიხუროს და ღამის საათებში განათდეს;
- სამშენებლო ობიექტზე მისასვლელი გზა აღიჭურვოს მოძრაობის რეგულირების ტექნიკური საშუალებებით წარმოდგენილი სქემის შესაბამისად;
- დაცული იქნას გზის სავალი ნაწილის სისაუფთავე, არ დაუშვათ სამშენებლო მასალისა და ტექნიკის გზის სავალ ნაწილზე განთავსება;
- სამუშაოების დასრულებისთანავე მიმდებარე ტერიტორია მოყვანილ იქნას პირვანდელ მდგომარეობაში და დროებითი მოძრაობის რეგულირების ტექნიკურ საშუალებებს გაუკეთდეს დემონტაჟი;
- სამუშაოების დაწყების და დამთავრების შესახებ წინასწარ ეცნობოს შსს საპატრულო პოლიციის დეპარტამენტის სამორიგეო ნაწილს (ტელ: 241-85-04; 241-85-05);

0190, თბილისი, ნოე რამიშვილის ქ. №38
№38, Noe Ramishvili St. 0190, Tbilisi, Georgia
ტელ./Tel.: (+995 032) 2 41 42 42
ფაქსი/Fax: (+995 032) 2 41 85 02
E-mail: patrolinfo@mia.gov.ge

მეორე ადრესატს: გთხოვთ, უზრუნველყოთ კონტროლის დაწესება წერილში მითითებულ პირობების შესრულებაზე და მოძრაობის რეგულირების ტექნიკური საშუალებების განთავსების მდგომარეობაზე. შეუსრულებლობის შემთხვევაში გაატარეთ ზომები საქართველოს ადმინისტრაციულ სამართალდარღვევათა კოდექსის 134 მუხლით გათვალისწინებული მოთხოვნების შესაბამისად.

დანართი: 1 ფაილად.

საპატრულო პოლიციის დეპარტამენტი /
საორგანიზაციო სამმართველო / საგზაო მოძრაობის
ზედამხედველობის განყოფილება
განყოფილების უფროსი
ბარბაქაძე დავით



შენიშვნა:
დროებითი სქემა შედგენილია ცსნ "37 - 84" და საქართველოს კანონის „საგზაო მოძრაობის შესახებ“ მოთხოვნების შესაბამისად

1. გამაფრთხილებელი ზონის სიგრძე შეადგენს 50 მეტრს.
2. სამუშაო ზონის სიგრძე 20 მეტრი.
3. ბუფერული ზონა არ გვაძლს ვინაიდან სავალ ნაწილზე არ მიმდინარეობს საგზაო სამუშაოები
4. სავალი ნაწილის დახურული ზოლის სიგანე არ გვაძლს ვინაიდან სავალ ნაწილზე არ მიმდინარეობს საგზაო სამუშაოები
5. სამუშაოთა წარმოების ზონის სიგრძეარ გვაძლს ვინაიდან სავალ ნაწილზე არ მიმდინარეობს საგზაო სამუშაოები
6. სტაბილიზაციის ზონის სიგრძე არ გვაძლს ვინაიდან სავალ ნაწილზე არ მიმდინარეობს საგზაო სამუშაოები
7. ნახაზზე ნაჩვენებია მხოლოდ დროებითი საგზაო ნიშნები
8. მარეგულირებლის დანიშნულებაა მშენებლობის პერიოდში სამშენებლო ტექნიკისა და ქვეითთა ნაკადების მოძრაობის ორგანიზება.

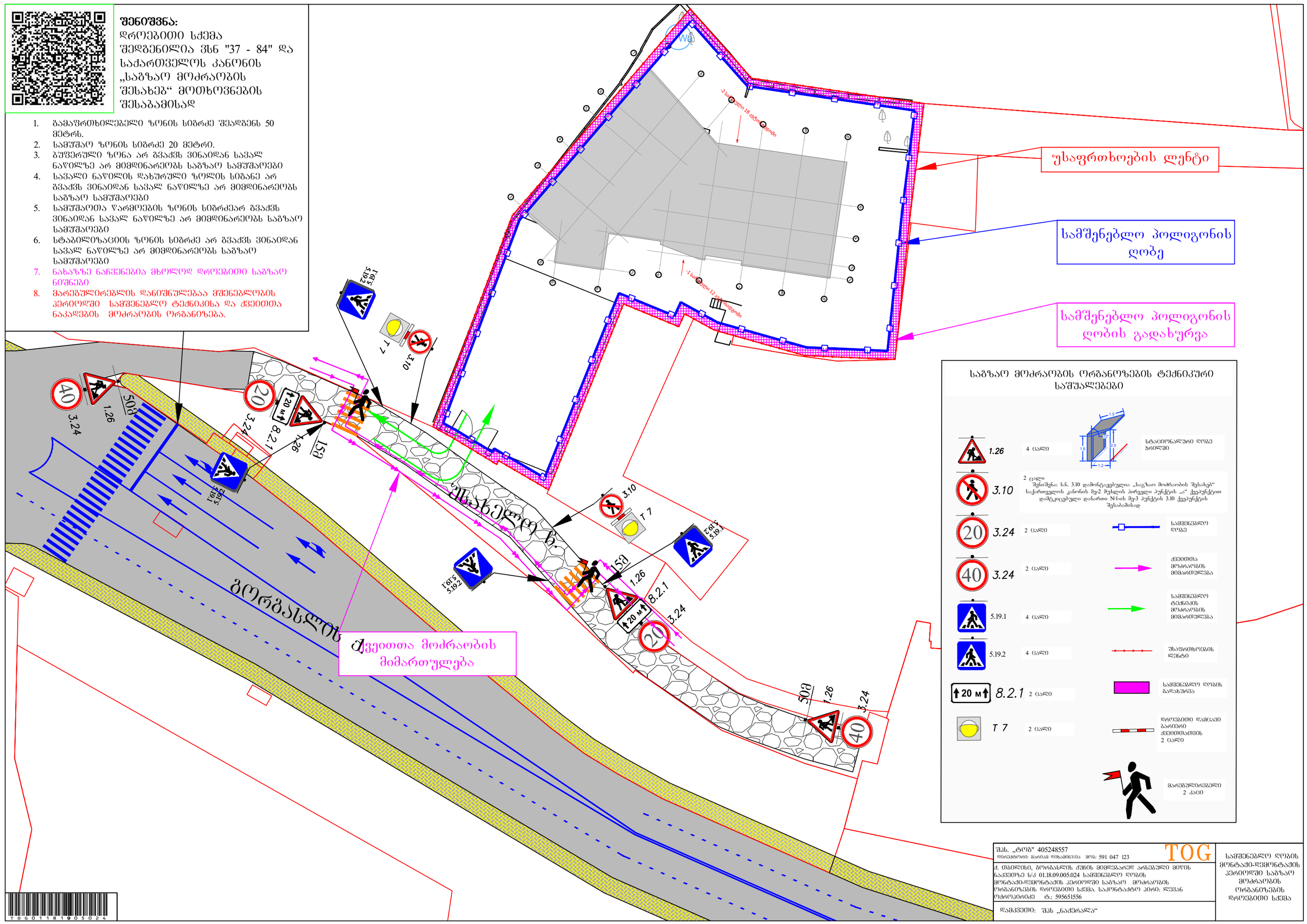

საგზაო მოძრაობის ორგანიზების ტექნიკური საშუალებები

1.26	4 ცალი	სტაციონალური ღობე პრიზმით
3.10	2 ცალი	შენიშვნა: ს.ნ. 3.10 დამონტაჟებულია „საგზაო მოძრაობის შესახებ“ საქართველოს კანონის მუხ2 მუხლის პირველი პუნქტის „ა“ ქვეპუნქტით დამტკიცებული დანართი №1-ის მუხ3 პუნქტის 3.10 ქვეპუნქტის შესაბამისად
3.24	2 ცალი	სამშენებლო ღობე
3.24	2 ცალი	ქვეითთა მოძრაობის მიმართულება
5.19.1	4 ცალი	სამშენებლო ტექნიკის მოძრაობის მიმართულება
5.19.2	4 ცალი	უსაფრთხოების ლენტი
8.2.1	2 ცალი	სამშენებლო ღობის გაფახურვა
T 7	2 ცალი	დროებითი დამცავი ბარიერი ქვეითთათვის 2 ცალი
		მარეგულირებელი 2 კაცი

შპს. „ტოგ“ 405248557
დირექტორი: მარიამ დიასამიძია მობ: 591 047 123
TOG
ქ. თბილისი, გორგასლის ქუჩის მიმდებარედ არსებული მიწის ნაკვეთზე ს/კ 01.18.09.005.024 სამშენებლო ღობის მონტაჟი-დემონტაჟის პერიოდში საგზაო მოძრაობის ორგანიზების დროებითი სქემა. საკონტაქტო პირი: ლევან ოქროპირიძე ტ.: 595651556
დამკვეთი: შპს „ნაქერალა“

საშენებლო ღობის მონტაჟი-დემონტაჟის პერიოდში საგზაო მოძრაობის ორგანიზების დროებითი სქემა

TOG01181905024

შენიშვნა:
საპროექტო ტერიტორიის შესასვლელ-გამოსასვლელები მოწყობილია „საგზაო მოძრაობის შესახებ“ საქართველოს კანონისა და საქართველოს მთავრობის მთავრობის 2016 წლის 28 იანვრის №41-ე დადგენილების შესაბამისად

მოსაწყობია ტროტუარი სამშენებლო ობიექტთან მისასვლელ არსებული გზის გასწვრივ სიგანით არანაკლებ 2.5 მ

მოსაწყობი გზა

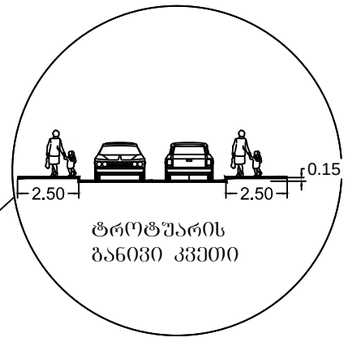

საგზაო მოძრაობის ორგანიზების ტექნიკური საშუალებები

2.3	1 ცალი		ტროტუარის შუა, სიმაღლე 150 მმ
7.4	2 ცალი	0.15 / 2.50	ტროტუარის განივი კვეთი
8.6.6	2 ცალი		

შპს. „ტოგ“ 405248557
დირექტორი: მარიამ დიასამიძია მობ: 591 047 123

ქ. თბილისი, ბორგასლის ქუჩის მიმდებარედ არსებული მიწის ნაკვეთზე ს/კ 01.18.09.005.024 მშენებარე ობიექტის საგზაო მოძრაობის ორგანიზების სქემა, საპროექტო/საგზაო ინფრასტრუქტურის დატანით. საკონტაქტო პირი: ლევან ოძრომპირიძე ტ.: 595651556

დამკვეთი: შპს „ნაძერალა“

საგზაო მოძრაობის ორგანიზების სქემა

TOG01181905024

შენიშვნა:
დროებითი სქემა შედგენილია სსნ "37 - 84" და საქართველოს კანონის „საგზაო მოძრაობის შესახებ“ მოთხოვნების შესაბამისად

1. გამაფრთხილებელი ზონის სიგრძე შეადგენს 50 მეტრს.
2. სამუშაო ზონის სიგრძე 20 მეტრი
3. ბუფერული ზონა არ გვაძლს ვინაიდან სავალ ნაწილზე არ მიმდინარეობს საგზაო სამუშაოები
4. სავალი ნაწილის დახურული ზოლის სიგანე არ გვაძლს ვინაიდან სავალ ნაწილზე არ მიმდინარეობს საგზაო სამუშაოები
5. სამუშაოთა წარმოების ზონის სიგრძეარ გვაძლს ვინაიდან სავალ ნაწილზე არ მიმდინარეობს საგზაო სამუშაოები
6. სტაბილიზაციის ზონის სიგრძე არ გვაძლს ვინაიდან სავალ ნაწილზე არ მიმდინარეობს საგზაო სამუშაოები
7. ნახაზზე ნაჩვენებია მხოლოდ დროებითი საგზაო ნიშნები
8. მარეგულირებლის დანიშნულებაა მშენებლობის პერიოდში სამშენებლო ტექნიკისა და ქვეითთა ნაკადების მოძრაობის ორგანიზება.

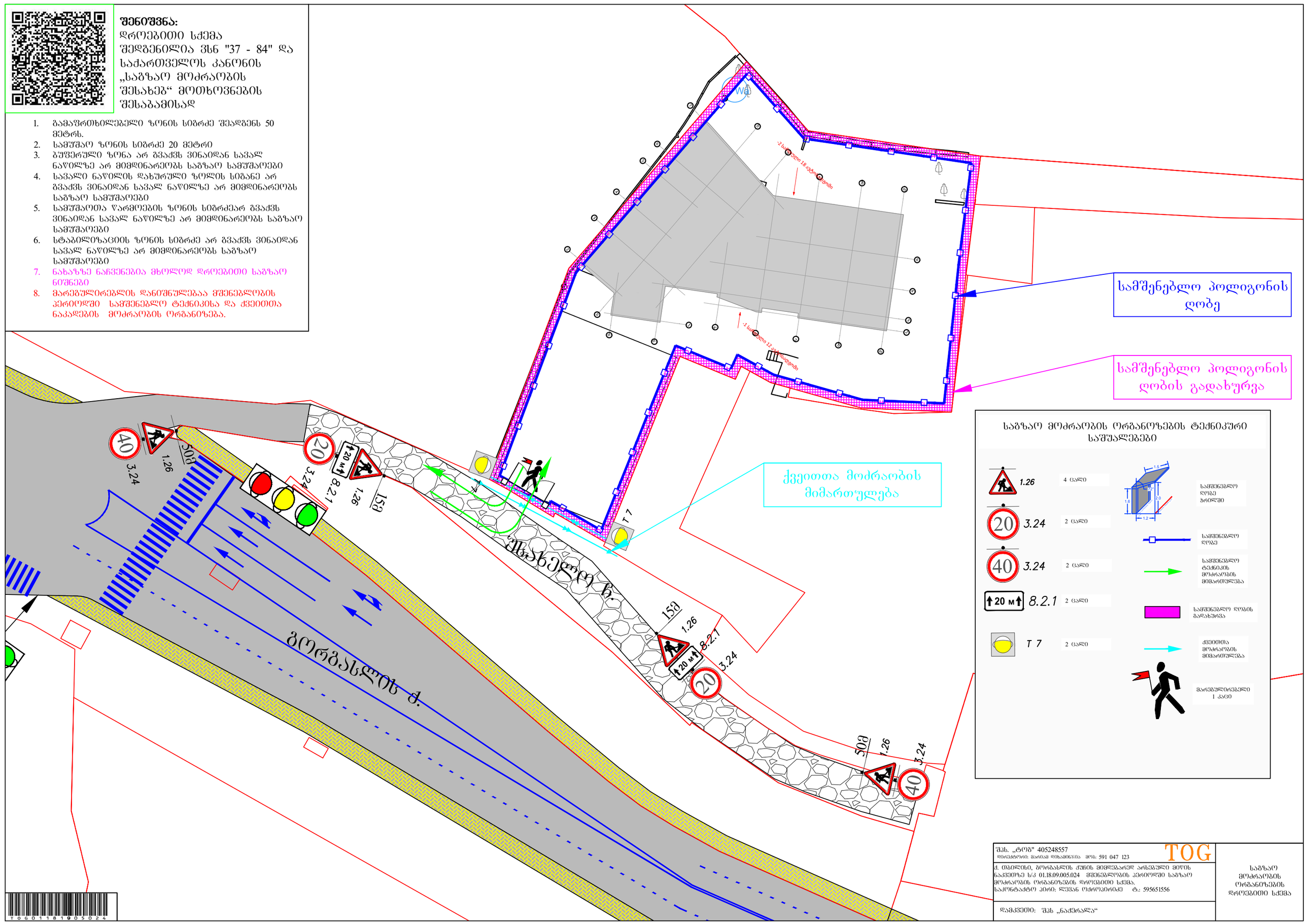

საგზაო მოძრაობის ორგანიზების ტექნიკური საშუალებები

1.26	4 ცალი	
20 3.24	2 ცალი	
40 3.24	2 ცალი	
20 მ 8.2.1	2 ცალი	
T 7	2 ცალი	

	საშენებლო ღობე
	საშენებლო ტექნიკის მოძრაობის მიმართულება
	საშენებლო ღობის გადახურვა
	ქვეითთა მოძრაობის მიმართულება
	მარეგულირებელი 1 კაცი

შპს. „ტოგ“ 405248557
დირექტორი: მარიამ დიასამიძია მობ: 591 047 123

TOG

ქ. თბილისი, გორგასლის ქუჩის მიმდებარედ არსებული მიწის ნაკვეთზე ს/კ 01.18.09.005.024 მშენებლობის პერიოდში საგზაო მოძრაობის ორგანიზების დროებითი სქემა.
საკონტაქტო პირი: ლევან ოქროპირიძე ტ.: 595651556

დამკვეთი: შპს „ნაძერალა“

საგზაო მოძრაობის ორგანიზების დროებითი სქემა

TOG011181905024

შენიშვნა:
დროებითი სქემა შედგენილია ვსნ "37 - 84" და საქართველოს კანონის „საგზაო მოძრაობის შესახებ“ მოთხოვნების შესაბამისად

1. გამაფრთხილებელი ზონის სიგრძე შეადგენს 50 მეტრს.
2. სამუშაო ზონის სიგრძე გვაქვს 10 მეტრი
3. ბუფერული ზონა არ გვაქვს ვინაიდან სავალ ნაწილზე არ მიმდინარეობს საგზაო სამუშაოები
4. სავალი ნაწილის დახურული ზოლის სიგანე არ გვაქვს ვინაიდან სავალ ნაწილზე არ მიმდინარეობს საგზაო სამუშაოები
5. სამუშაოთა წარმოების ზონის სიგრძეარ გვაქვს ვინაიდან სავალ ნაწილზე არ მიმდინარეობს საგზაო სამუშაოები
6. სტაბილიზაციის ზონის სიგრძე არ გვაქვს ვინაიდან სავალ ნაწილზე არ მიმდინარეობს საგზაო სამუშაოები
7. ნახაზზე ნაჩვენებია მხოლოდ დროებითი საგზაო ნიშნები
8. მარეგულირებლის დანიშნულებაა მშენებლობის პერიოდში სამშენებლო ტექნიკისა და ქვეითთა ნაკადების მოძრაობის ორგანიზება.

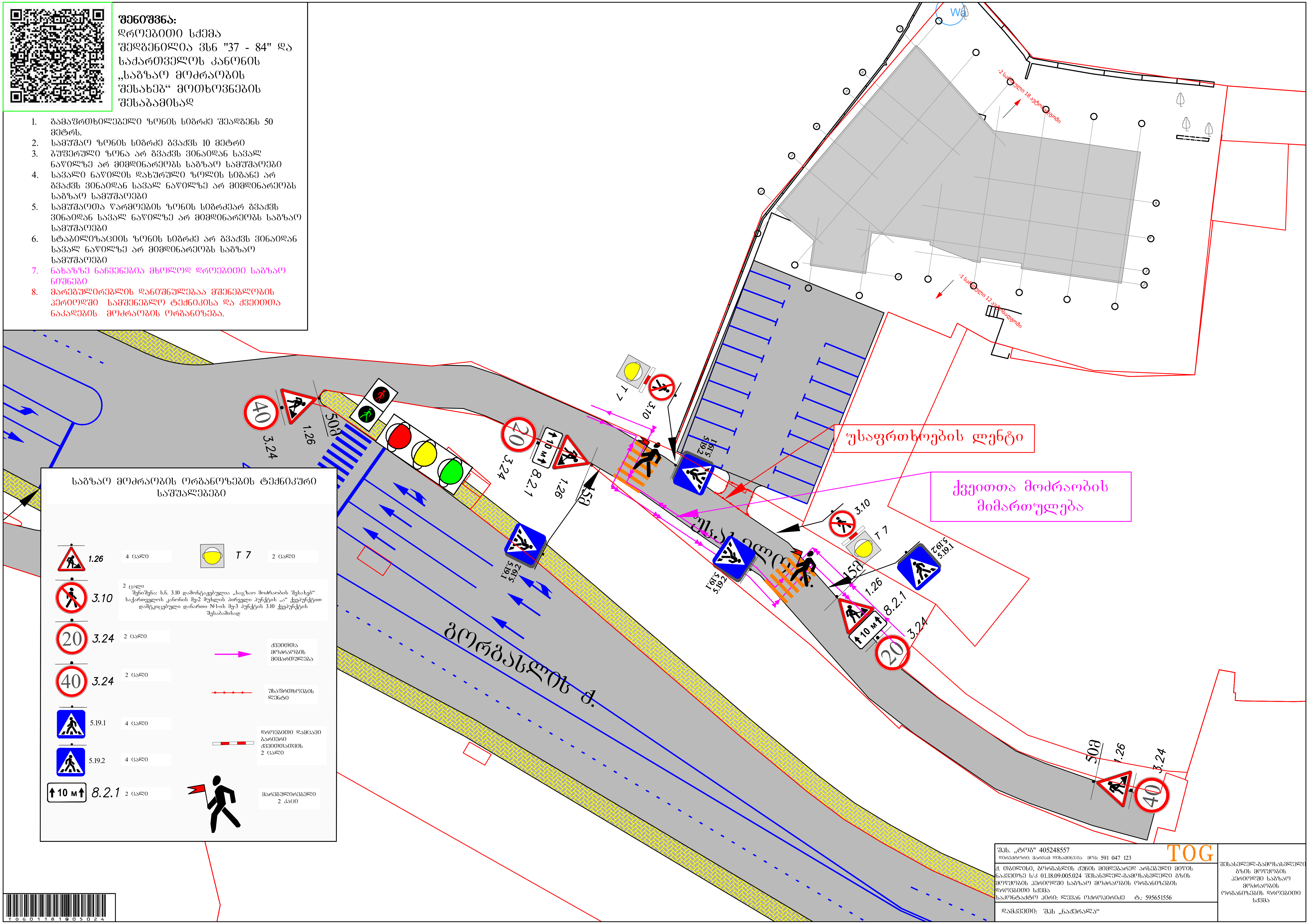

საგზაო მოძრაობის ორგანიზების ტექნიკური საშუალებები

1.26	4 ცალი		T 7	2 ცალი
3.10	2 ცალი შენიშვნა: ს.ნ. 3.10 დამონტაჟებულია „საგზაო მოძრაობის შესახებ“ საქართველოს კანონის მე-2 მუხლის პირველი პუნქტის „ა“ ქვეპუნქტით დამტკიცებული დანართი №1-ის მე-3 პუნქტის 3.10 ქვეპუნქტის შესაბამისად			
3.24 (20)	2 ცალი			ქვეითთა მოძრაობის მიმართულება
3.24 (40)	2 ცალი			უსაფრთხოების ლენტი
5.19.1	4 ცალი			დროებითი დამცავი ბარიერი ქვეითთათვის 2 ცალი
5.19.2	4 ცალი			
8.2.1 (10 м)	2 ცალი			მარეგულირებელი 2 კაცი

შპს. „ტოგ" 405248557
დირექტორი: მარიამ დიხამინჯია მობ: 591 047 123
TOG

ქ. თბილისი, გორგასლის ქუჩის მიმდებარედ არსებული მიწის ნაკვეთზე ს/კ 01.18.09.005.024 შესასვლელ-გამოსასვლელი გზის მოწყობის პერიოდში საგზაო მოძრაობის ორგანიზების დროებითი სქემა
საკონტაქტო პირი: ლევან ოქროპირიძე ტ.: 595651556

დამკვეთი: შპს „ნაქერალა“

შესასვლელ-გამოსასვლელი გზის მოწყობის პერიოდში საგზაო მოძრაობის ორგანიზების დროებითი სქემა