ავტოსადგომის გეგმა -2.90 ნიშნულზე მ 1:200

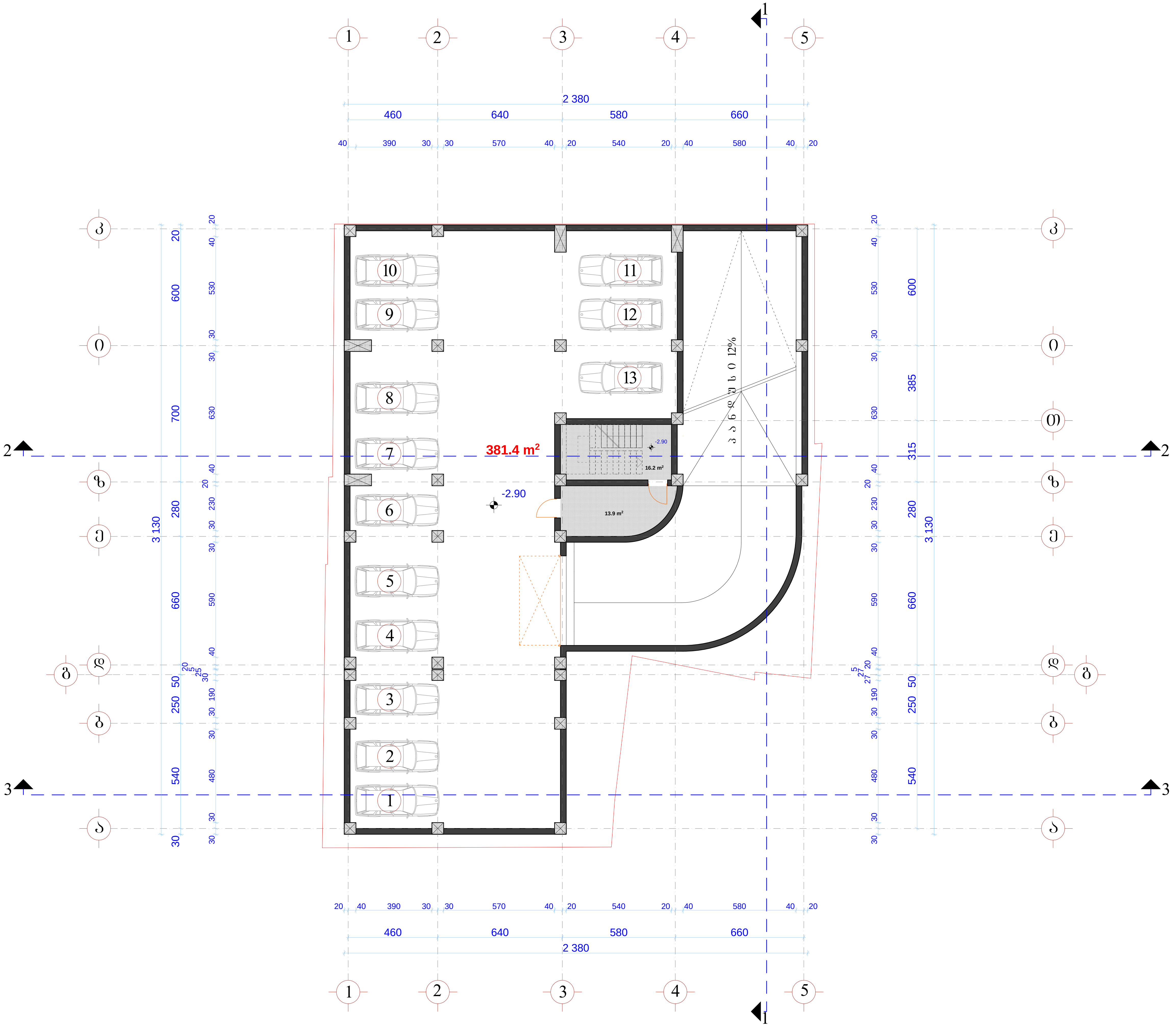

ფორმატი A-3	თბილისი 2012 წ.
	დაკვეთა №

ექსპლიკაცია:

1. ავტოსადგომის ფართი ------------------ 381.1 მ²
2. სადარბაზოს (კიბის უჯრედი, ლიფტი) ფართი ------------------------------ 30.1 მ²

შენიშვნა:

ზომა მოცემულია სანტიმეტრებში, ნიშნულები მეტრებში.

პროექტის სახელწოდება

შერეული ფუნქციის მრავალბინიანი საცხოვრებელი სახლი
(ქ.თბილისში, აბლაძის და მირცხულავას ქუჩების გადაკვეთაზე წყალტუბოს ქ.№25)

არქიტექტურული ნაწილი

ავტოსადგომის გეგმა -2.90 ნიშნულზე

შ.პ.ს. „ქალაქპროექტი“

თანამდებობა	გვარი	ხელმოწერა	თარიღი
დირექტორი	მ. მახათაძე		
პრ. მთ. არქ.	ლ. გეგეშიძე		
არქიტექტორი	ი. კვრაცხელია		
არქიტექტორი	გ. გვანცელაძე		
არქიტექტორი	ლ. ხუხაშვილი		
თარიღი	2013 წ.	მასშტაბი	1:200
სტადია		ფურცლები	ფურცელი
პროექტი			

I სართულის გეგმა ±0.00 ნიშნულზე მ 1:200

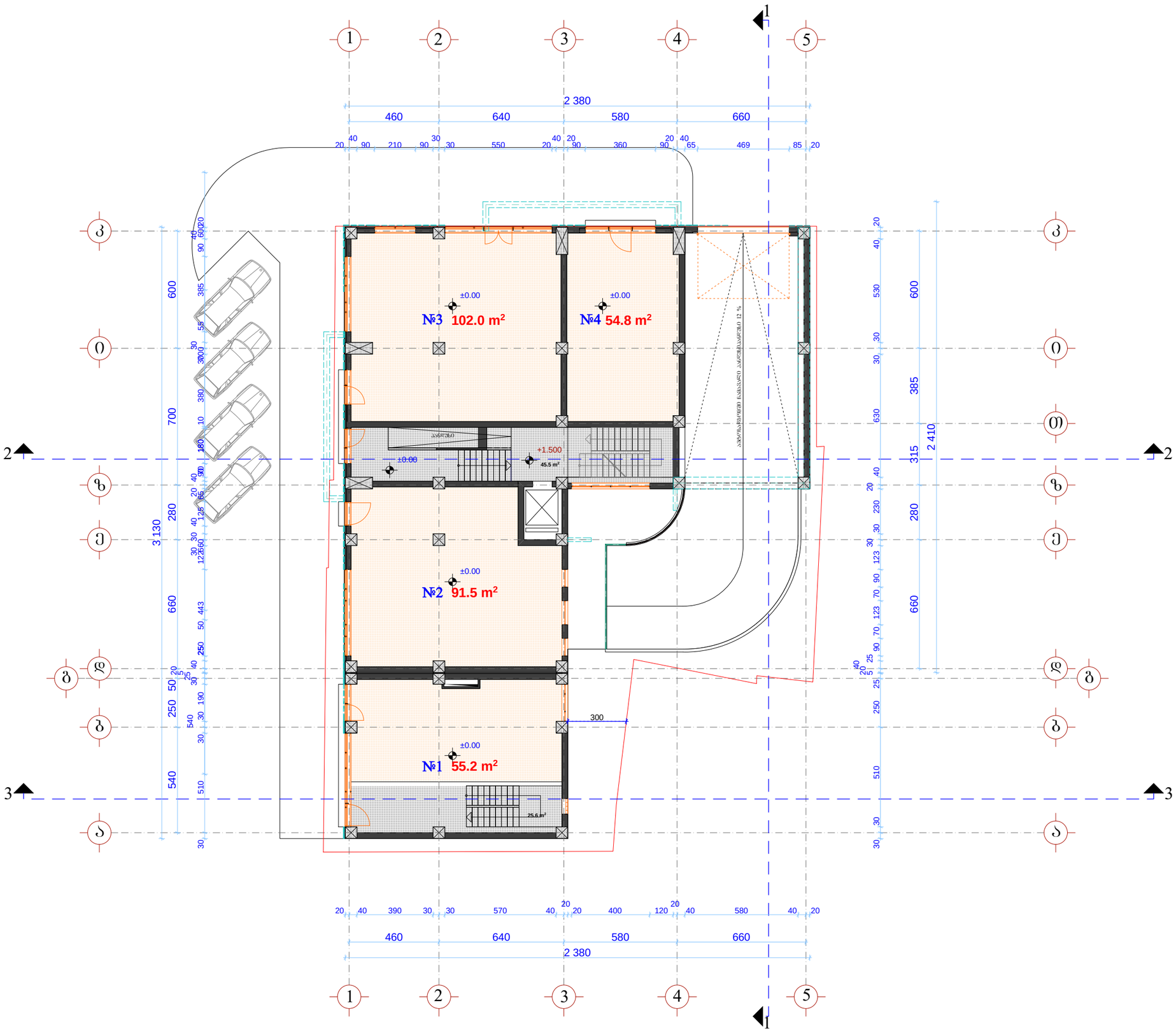

ფორმატი A-3 | თბილისი 2012 წ. | დაკვეთა №

ექსპლიკაცია:

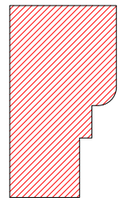

K_1=463.3 მ²

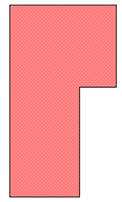

K_2--±0.00 ნიშნულზე=437.2 მ²

1. კომერციული ფართი ---------- 300.2 მ²
2. სადარბაზოს (კიბის უჯრედი, ლიფტი) ფართი ---------- 76.9 მ²

შენიშვნა:

ზომა მოცემულია სანტიმეტრებში, ნიშნულები მეტრებში.

პროექტის სახელწოდება

შერეული ფუნქციის მრავალბინიანი საცხოვრებელი სახლი
(ქ.თბილისში, აბლაძის და მირცხულავას ქუჩების გადაკვეთაზე წყალტუბოს ქ.№25)

არქიტექტურული ნაწილი

I სართულის გეგმა ±0.00 ნიშნულზე

შ.პ.ს. „ქალაქპროექტი“

თანამდებობა	გვარი	ხელმოწერა	თარიღი
დირექტორი	მ. მახათაძე		
პარ. მთ. არქ.	ლ. გეგეშიძე		
არქიტექტორი	ი. კვარაცხელია		
არქიტექტორი	გ. გვანცელაძე		
არქიტექტორი	ლ. ხუხაშვილი		
თარიღი	2013 წ.	მასშტაბი	1:200
სტადია		ფურცლები	ფურცელი
პროექტი			

II სართულის გეგმა +4.20 ნიშნულზე მ 1:200

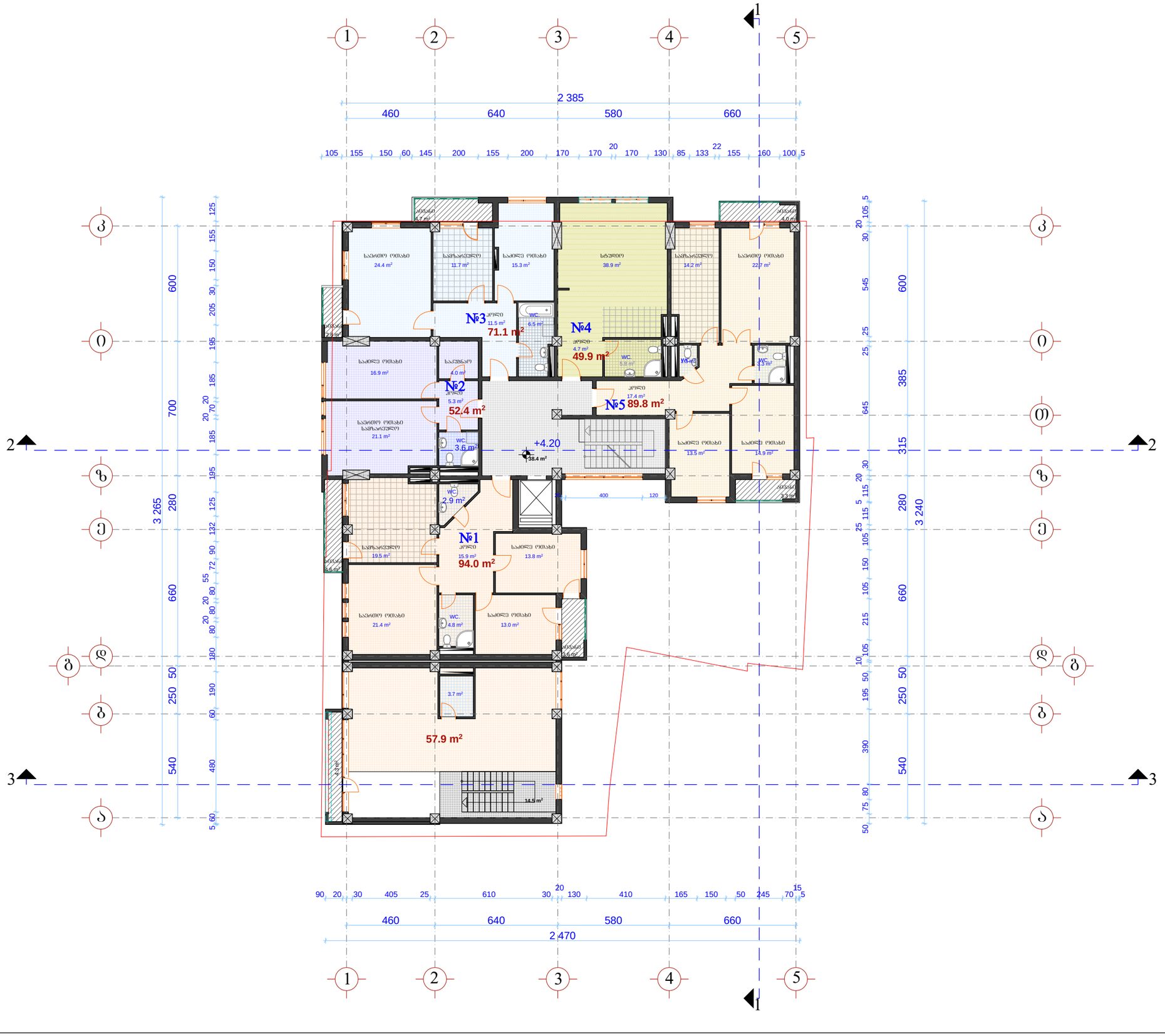

ფორმატი A-3	თბილისი 2012 წ.
	დაკვეთა №

ექსპლიკაცია:

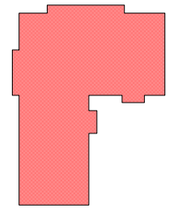

K_2--+4.20 ნიშნულზე=**556.7** მ²

1. კომერციული ფართი ---------- 62.8 მ²
2. საცხოვრებელი ფართი ---------- 357.3 მ²
3. საზაფხულო ფართი ---------- 27.1 მ²
4. სადარბაზოს (კიბის უჯრედი, ლიფტი) ფართი ---------- 59.4 მ²

შენიშვნა:

ზომა მოცემულია სანტიმეტრებში, ნიშნულები მეტრებში.

პროექტის სახელწოდება

შერეული ფუნქციის მრავალბინიანი საცხოვრებელი სახლი
(ქ.თბილისში, აბლაძის და მირცხულავას ქუჩების გადაკვეთაზე წყალტუბოს ქ.№25)

არქიტექტურული ნაწილი

II სართულის გეგმა +4.20 ნიშნულზე

შ.პ.ს. „ქალაქპროექტი“

თანამდებობა	გვარი	ხელმოწერა	თარიღი
დირექტორი	მ. მახათაძე		
პრ. მთ. არქ.	ლ. გეგეჭკორი		
არქიტექტორი	ი. კვარაცხელია		
არქიტექტორი	გ. გვანცელაძე		
არქიტექტორი	ლ. ხუხაშვილი		
თარიღი	2013 წ.	მასშტაბი	1:200
სტადია		ფურცლები	ფურცელი
პროექტი			

III სართულის გეგმა +7.50 ნიშნულზე მ 1:200

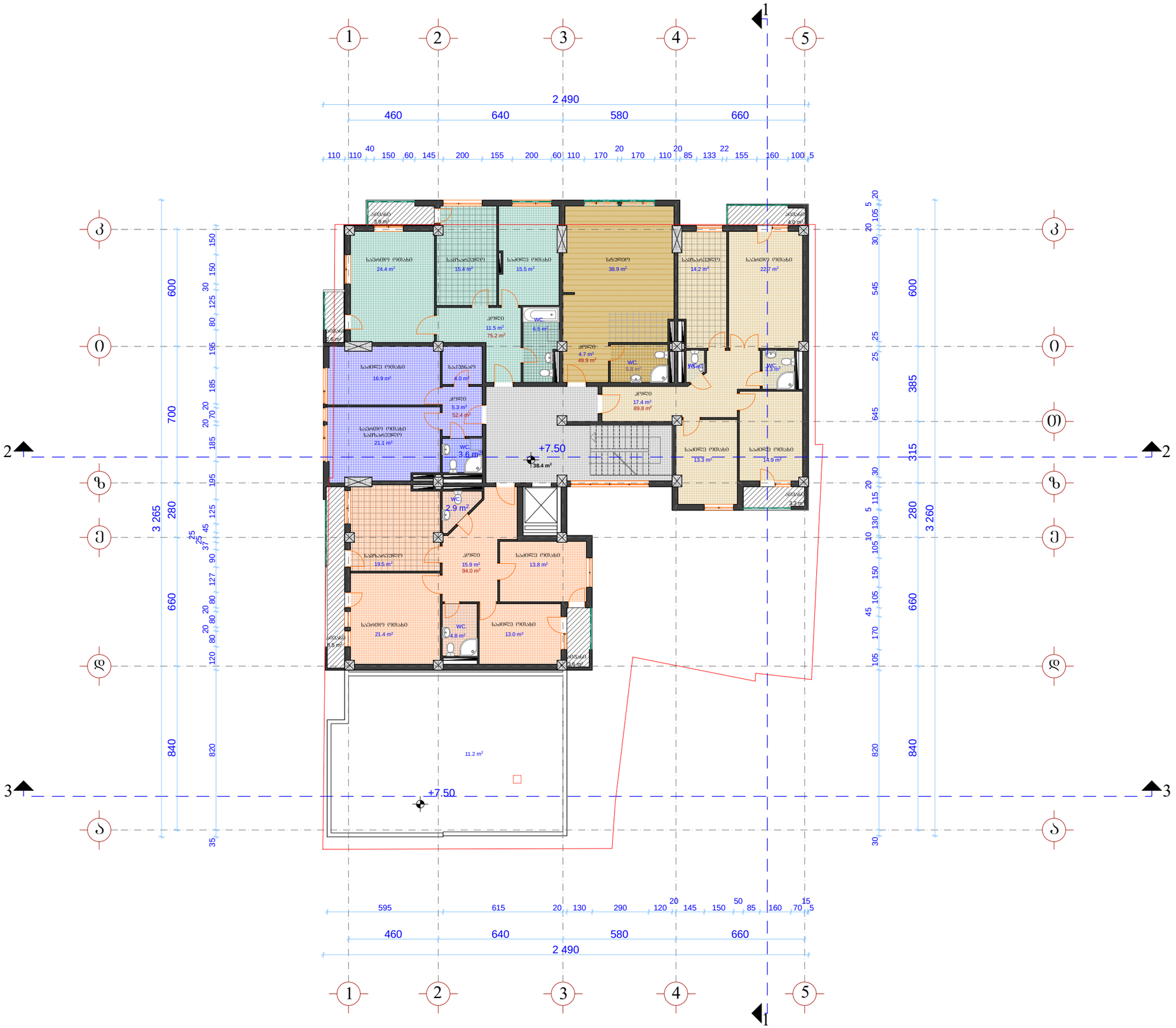

ფორმატი A-3	თბილისი 2012 წ.
	დაკვეთა №

ექსპლიკაცია:

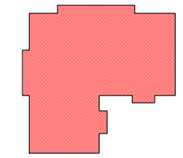

K_2--+7.50 ნიშნულზე=**459.8** მ²

1. საცხოვრებელი ფართი ---------- 361.3 მ²
2. საზაფხულო ფართი ---------- 25.9 მ²
3. სამანქანე განყოფილების ფართი --------- 17.8 მ²
4. სადარბაზოს (კიბის უჯრედი, ლიფტი) ფართი ---------- 54.5 მ²

შენიშვნა:

ზომა მოცემულია სანტიმეტრებში, ნიშნულები მეტრებში.

პროექტის სახელწოდება

შერეული ფუნქციის მრავალბინიანი საცხოვრებელი სახლი
(ქ.თბილისში, აგლაძის და მირცხულავას ქუჩების გადაკვეთაზე წყალტუბოს ქ.№25)

არქიტექტურული ნაწილი

	III სართულის გეგმა +7.50 ნიშნულზე
შ.პ.ს. „ქალაქპროექტი“	

თანამდებობა	გვარი	ხელმოწერა	თარიღი
დირექტორი	მ. მახათაძე		
პრ. მთ. არქ.	ლ. გეგეშიძე		
არქიტექტორი	ი. კვარაცხელია		
არქიტექტორი	მ. გვანცელაძე		
არქიტექტორი	ლ. ხუხაშვილი		
თარიღი	2012 წ.	მასშტაბი	1:200
სტადია		ფურცლები	ფურცელი
პროექტი			

IV სართულის გეგმა +10.80 ნიშნულზე მ 1:200

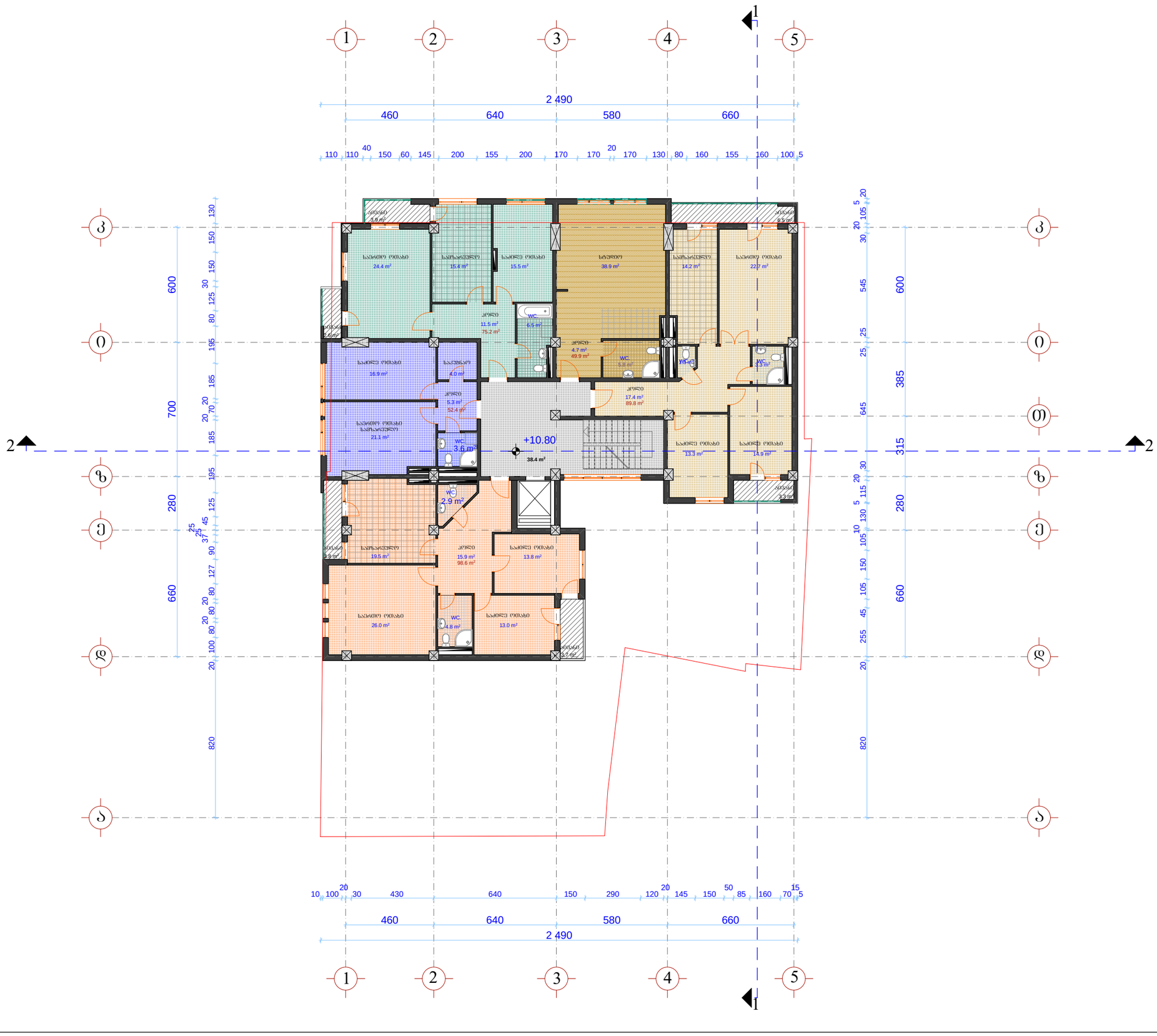

ფორმატი A-3	თბილისი 2012 წ.
	დაკვეთა №

ექსპლიკაცია:

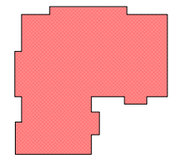

K_2--+10.80 ნიშნულზე=**465.1** მ²

1. საცხოვრებელი ფართი ---------- 365.9 მ²
2. საზაფხულო ფართი ---------- 23.8 მ²
3. სადარბაზოს (კიბის უჯრედი, ლიფტი) ფართი ---------- 38.4 მ²

შენიშვნა:

ზომა მოცემულია სანტიმეტრებში, ნიშნულები მეტრებში.

პროექტის სახელწოდება

შერეული ფუნქციის მრავალბინიანი საცხოვრებელი სახლი
(ქ.თბილისში, აბლაძის და მირცხულავას ქუჩების გადაკვეთაზე წყალტუბოს ქ.№25)

არქიტექტურული ნაწილი

LTD "KALAQPROEQTI" მ.პ.ს. "ქალაქპროექტი"	IV სართულის გეგმა +10.80 ნიშნულზე
	მ.პ.ს. **„ქალაქპროექტი“**

თანამდებობა	**გვარი**	ხელმოწერა	თარიღი
დირექტორი	მ. მახათაძე		
პრ. მთ. არქ.	ლ. გეგეშიძე		
არქიტექტორი	ი. კვრაცხელია		
არქიტექტორი	გ. გვანცელაძე		
არქიტექტორი	ლ. ხუხაშვილი		
თარიღი	2012 წ.	მასშტაბი	**1:200**
სტადია		ფურცლები	ფურცელი
პროექტი			

V სართულის გეგმა +14.10 ნიშნულზე მ 1:200

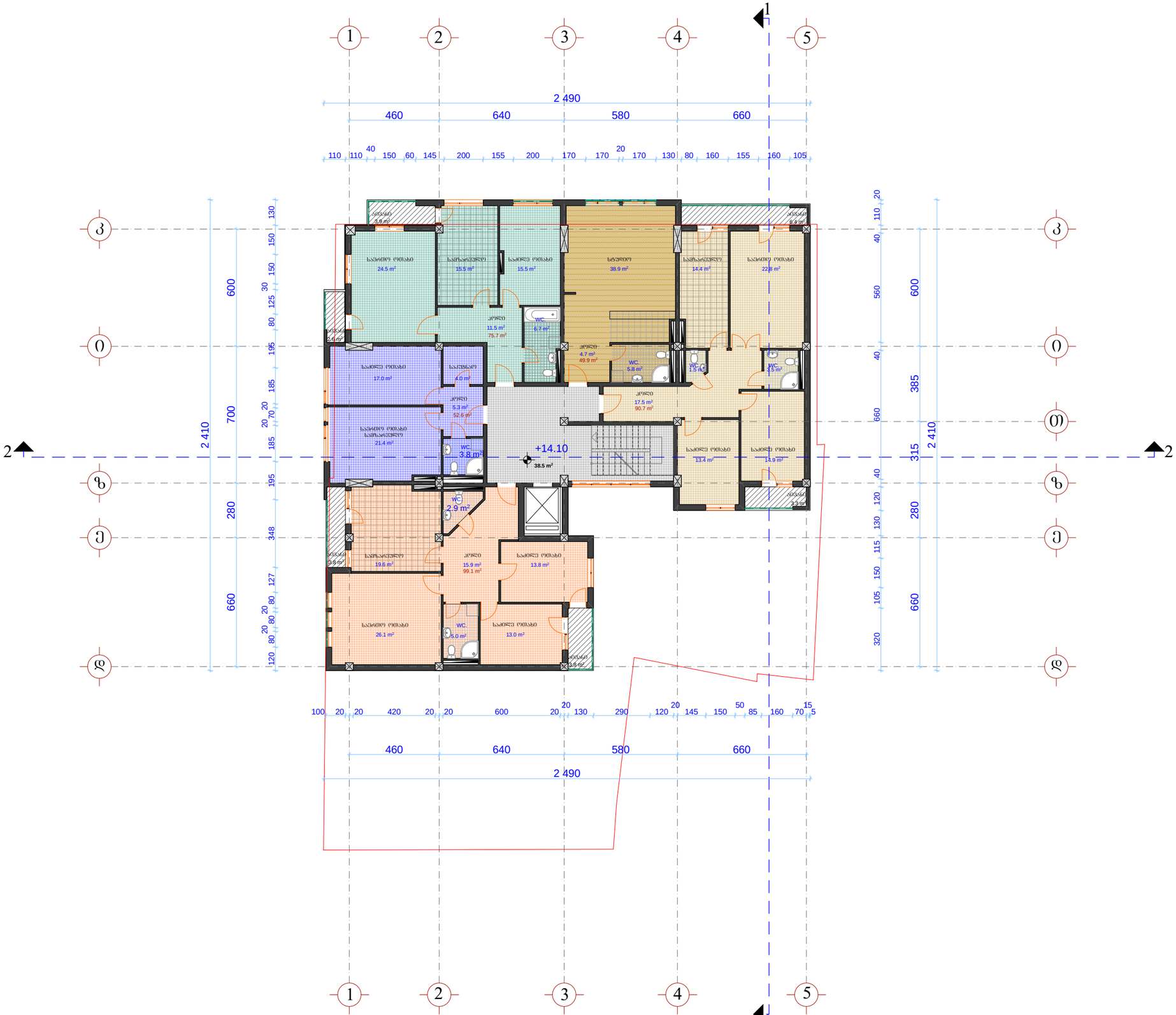

ფორმატი A-3

თებერვალი 2012 წ.

დაკვეთა №

ექსპლიკაცია:

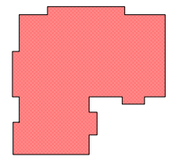

K_{2}--+14.10 ნიშნულზე=**465.1** მ²

1. საცხოვრებელი ფართი ---------- 368.0 მ²
2. საზაფხულო ფართი ---------- 23.8 მ²
3. სადარბაზოს (კიბის უჯრედი, ლიფტი) ფართი ---------- 38.5 მ²

შენიშვნა:

ზომა მოცემულია სანტიმეტრებში, ნიშნულები მეტრებში.

პროექტის სახელწოდება

შერეული ფუნქციის მრავალბინიანი საცხოვრებელი სახლი
(ქ.თბილისში, აბლაძის და მირცხულავას ქუჩების გადაკვეთაზე წყალტუბოს ქ.№25)

არქიტექტურული ნაწილი

V სართულის გეგმა +14.10 ნიშნულზე

შ.პ.ს. „ქალაქპროექტი“

თანამდებობა	გვარი	ხელმოწერა	თარიღი
დირექტორი	მ. მახათაძე		
პრ. მთ. არქ.	ლ. გეგეშიძე		
არქიტექტორი	ი. კვრაცხელია		
არქიტექტორი	გ. გვანცელაძე		
არქიტექტორი	ლ. ხუხაშვილი		
თარიღი	2012 წ.	მასშტაბი	1:200
სტადია		ფურცლები	ფურცელი
პროექტი			

VI სართულის გეგმა +17.40 ნიშნულზე მ 1:200

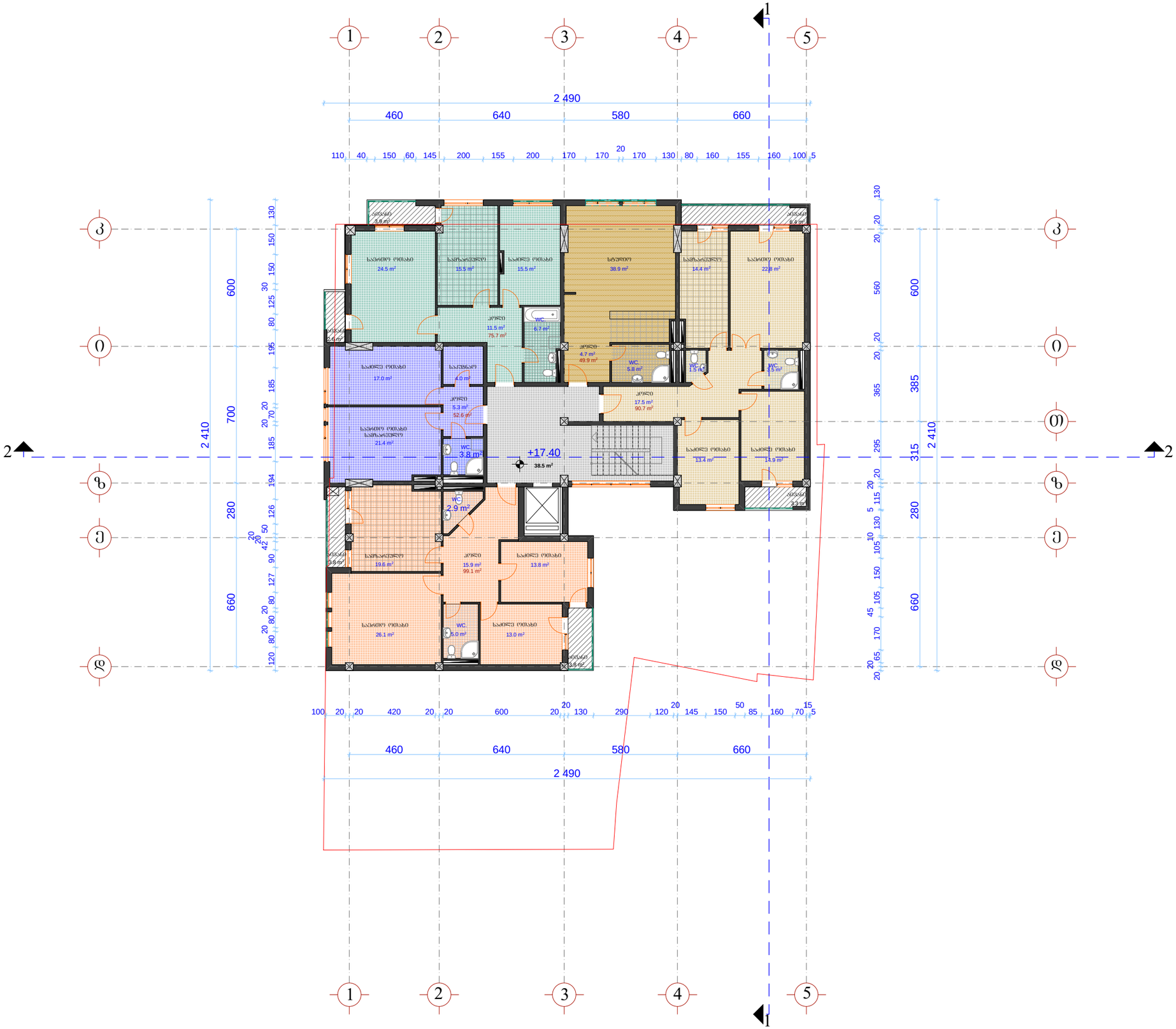

ფორმატი A-3	თბილისი 2012 წ.
	დაკვეთა №

ექსპლიკაცია:

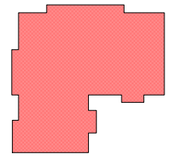

$K_{2^{--}+17.40}$ ნიშნულზე=**465.1** მ²

1. საცხოვრებელი ფართი ---------- 368.0 მ²
2. საზაფხულო ფართი ---------- 23.8 მ²
3. სადარბაზოს (კიბის უჯრედი, liftი) ფართი ---------- 38.5 მ²

შენიშვნა:

ზომა მოცემულია სანტიმეტრებში, ნიშნულები მეტრებში.

პროექტის სახელწოდება

შერეული ფუნქციის მრავალბინიანი საცხოვრებელი სახლი
(ქ.თბილისში, აბლაძის და მირცხულავას ქუჩების გადაკვეთაზე წყალტუბოს ქ.№25)

არქიტექტურული ნაწილი

VI სართულის გეგმა +17.40 ნიშნულზე

შ.პ.ს. „ქალაქპროექტი“

თანამდებობა	**გვარი**	ხელმოწერა	თარიღი
დირექტორი	მ. მახათაძე		
პრ. მთ. არქ.	ლ. გეგეშიძე		
არქიტექტორი	ი. კვრაცხელია		
არქიტექტორი	გ. გვანცელაძე		
არქიტექტორი	ლ. ხუხაშვილი		
თარიღი	2012 წ.	მასშტაბი	**1:200**
სტადია		ფურცლები	ფურცელი
პროექტი			

VII სართულის გეგმა +20.70 ნიშნულზე მ 1:200



ფორმატი A-3 | თბილისი 2012 წ. | დაკვეთა №

ექსპლიკაცია:

K_2--+20.70 ნიშნულზე=**465.1** მ²

1. საცხოვრებელი ფართი ---------- 368.0 მ²
2. საზაფხულო ფართი ---------- 23.8 მ²
3. სადარბაზოს (კიბის უჯრედი, ლიფტი) ფართი ---------- 38.5 მ²

შენიშვნა:

ზომა მოცემულია სანტიმეტრებში, ნიშნულები მეტრებში.

პროექტის სახელწოდება

შერეული ფუნქციის მრავალბინიანი საცხოვრებელი სახლი
(ქ.თბილისში, აბლაძის და მირცხულავას ქუჩების გადაკვეთაზე წყალტუბოს ქ.№25)

არქიტექტურული ნაწილი

VII სართულის გეგმა +20.70 ნიშნულზე

შ.პ.ს. „ქალაქპროექტი“

თანამდებობა	გვარი	ხელმოწერა	თარიღი
დირექტორი	მ. მახათაძე		
პრ. მთ. არქ.	ლ. გეგეშიძე		
არქიტექტორი	ი. კვრაცხელია		
არქიტექტორი	გ. გვანცელაძე		
არქიტექტორი	ლ. ხუხაშვილი		
თარიღი	2012 წ.	მასშტაბი	1:200
სტადია		ფურცლები	ფურცელი
პროექტი			

VIII სართულის გეგმა +24.00 ნიშნულზე მ 1:200

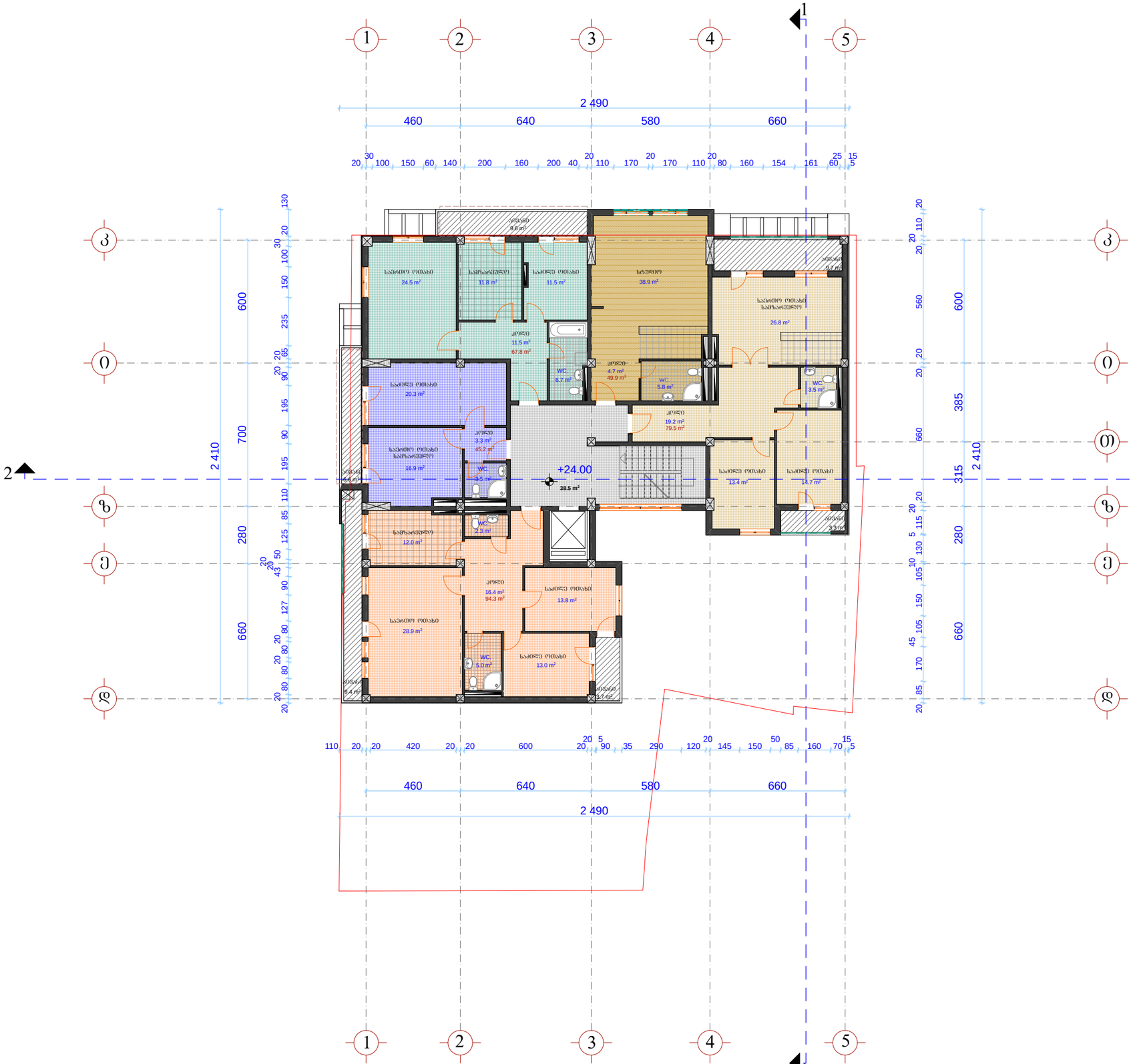
1
2
3
4
5
2 490
460
640
580
660
+24.00
38.5 m²
2 410
700
280
600
660
385
315
საძინებლო ოთახი 24.5 m²
საშხაპეწინდარი 11.8 m²
საძინებლო ოთახი 11.5 m²
სტუდიო 38.9 m²
საძინებლო ოთახი 20.3 m²
საძინებლო ოთახი საშხაპეწინდარი 36.9 m²
საშხაპეწინდარი 12.0 m²
საძინებლო ოთახი საშხაპეწინდარი 26.8 m²
საძინებლო ოთახი 28.9 m²
საჯიმე ოთახი 13.4 m²
საჯიმე ოთახი 14.7 m²
საჯიმე ოთახი 13.8 m²
საჯიმე ოთახი 13.0 m²
კიბეები 8.6 m²
კიბეები 6.7 m²
კიბეები 8.4 m²
კიბეები 2.7 m²
WC 6.7 m²
WC 5.8 m²
WC 3.5 m²
WC 2.3 m²
WC 5.0 m²
კიბეები 3.3 m²
კიბეები 6.7 m²
კიბეები 2.7 m²
კიბეები 8.4 m²
კიბეები 6.6

IX სართულის გეგმა +27.30 ნიშნულზე მ 1:200

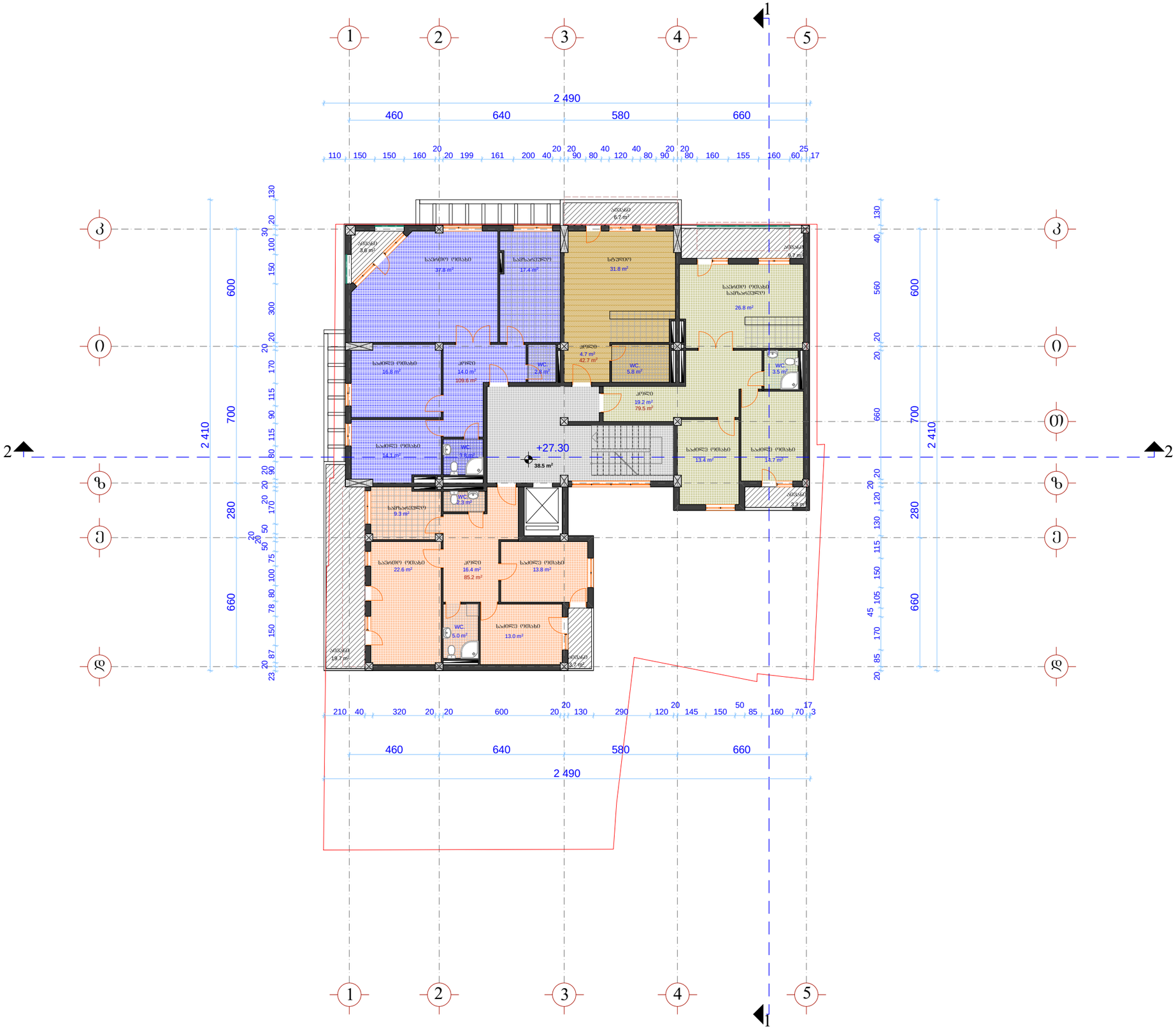

ფორმატი A-3	თბილისი 2012 წ.		
	დაკვეთა №		

ექსპლიკაცია:

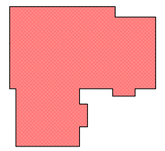

K_{2}--+27.30 ნიშნულზე=**414.7** მ²

1. საცხოვრებელი ფართი ---------- 317.0 მ²
2. საზაფხულო ფართი ---------- 46.7 მ²
3. სადარბაზოს (კიბის უჯრედი, ლიფტი) ფართი ---------- 38.5 მ²

შენიშვნა:

ზომა მოცემულია სანტიმეტრებში, ნიშნულები მეტრებში.

პროექტის სახელწოდება

შერეული ფუნქციის მრავალბინიანი საცხოვრებელი სახლი
(ქ.თბილისში, აბლაძის და მირცხულავას ქუჩების გადაკვეთაზე წყალტუბოს ქ.№25)

არქიტექტურული ნაწილი

IX სართულის გეგმა +27.30 ნიშნულზე

შ.პ.ს. „ქალაქპროექტი“

თანამდებობა	გვარი	ხელმოწერა	თარიღი
დირექტორი	მ. მახათაძე		
პრ. მთ. არქ.	ლ. გეგეშიძე		
არქიტექტორი	ი. კვარაცხელია		
არქიტექტორი	გ. გვანცელაძე		
არქიტექტორი	ლ. ხუხაშვილი		
თარიღი	2012 წ.	მასშტაბი	1:200
სტადია		ფურცლები	ფურცელი
პროექტი			

X სართულის გეგმა +30.60 ნიშნულზე მ 1:200

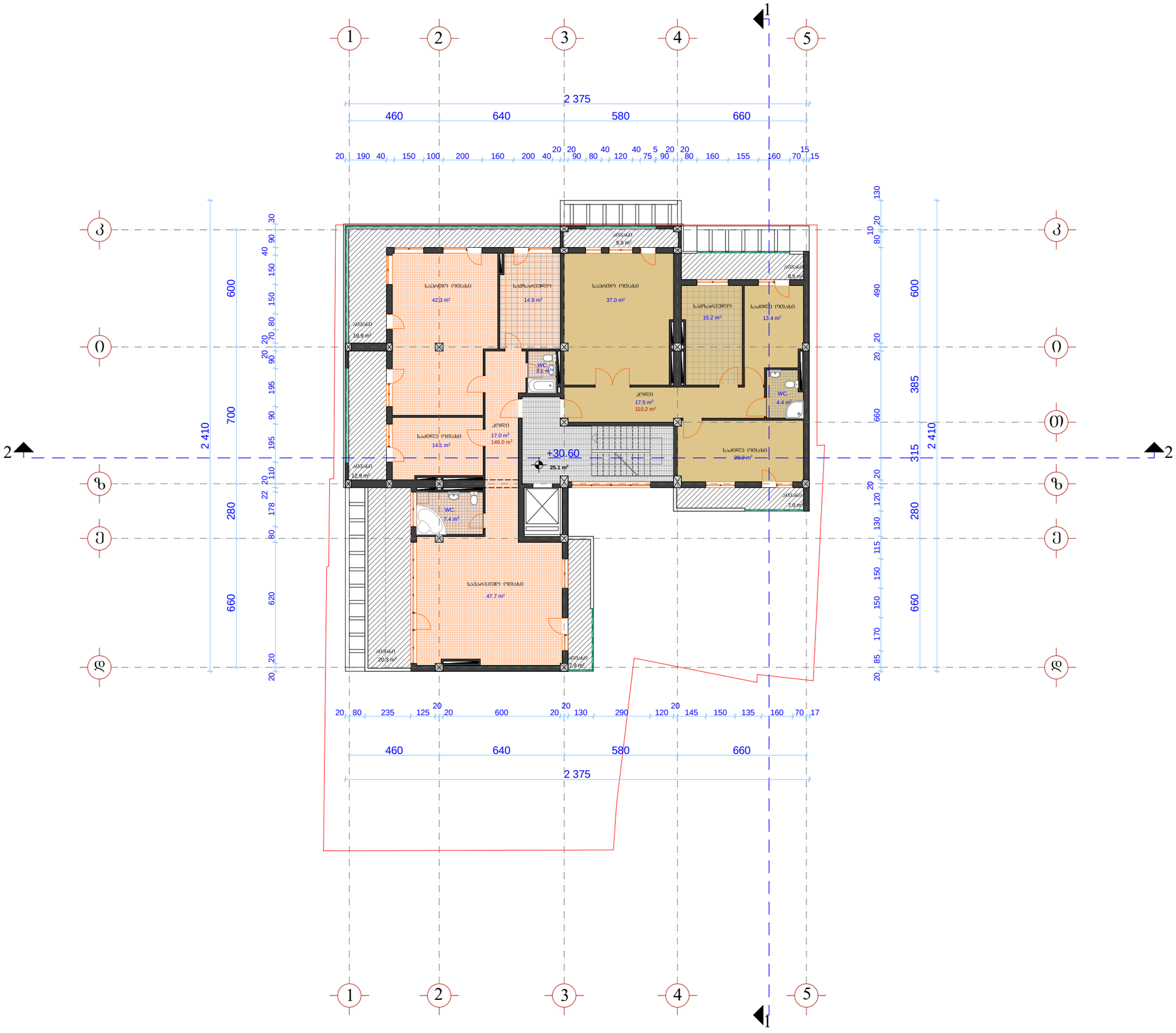

ფორმატი A-3	თბილისი 2012 წ.		
	დაკვეთა №		

ექსპლიკაცია:

K_{2}--+30.60 ნიშნულზე=**274.3** მ²

1. საცხოვრებელი ფართი ---------- 259.2 მ²
2. საზაფხულო ფართი ---------- 82.0 მ²
3. სადარბაზოს (კიბის უჯრედი, liftი) ფართი ---------- 25.1 მ²

შენიშვნა:

ზომა მოცემულია სანტიმეტრებში, ნიშნულები მეტრებში.

პროექტის სახელწოდება

შერეული ფუნქციის მრავალბინიანი საცხოვრებელი სახლი
(ქ.თბილისში, აგლაძის და მირცხულავას ქუჩების გადაკვეთაზე წყალტუბოს ქ.№25)

არქიტექტურული ნაწილი

X სართულის გეგმა +30.60 ნიშნულზე

შ.პ.ს. „ჭალაპროექტი“

თანამდებობა	გვარი	ხელმოწერა	თარიღი
დირექტორი	მ. მახათაძე		
პრ. მთ. არქ.	ლ. გეგეშიძე		
არქიტექტორი	ი. კვარაცხელია		
არქიტექტორი	მ. გვანცელაძე		
არქიტექტორი	ლ. ხუხაშვილი		
თარიღი	2012 წ.	მასშტაბი	1:200
სტადია		ფურცლები	ფურცელი
პროექტი			

სახურავის გეგმა +33.90 ნიშნულზე მ 1:200

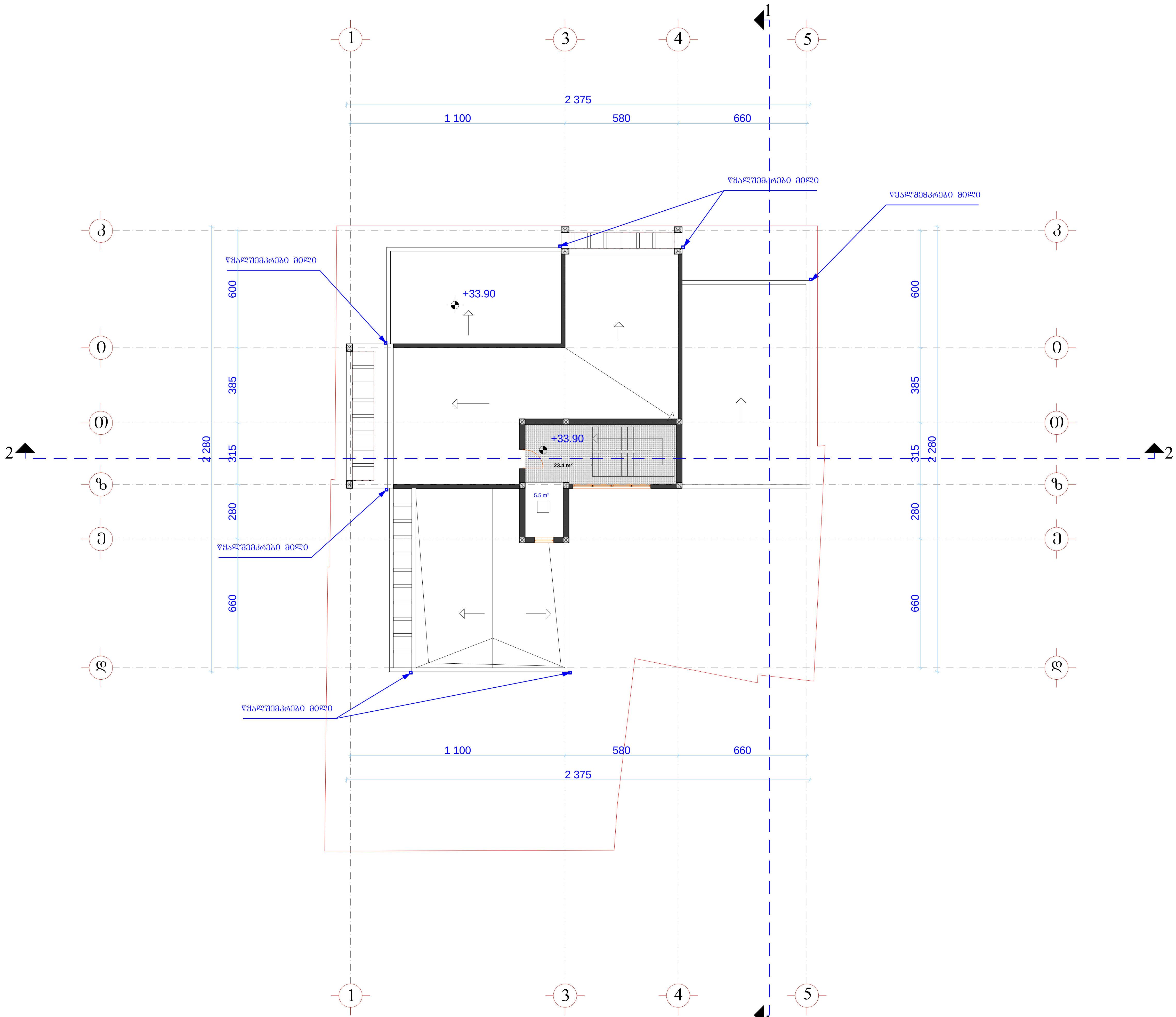

ფორმატი A-3	თბილისი 2012 წ.
	დაკვეთა №

ექსპლიკაცია:

1. სამანქანე განყოფილების ფართი --------- 5.5 მ²
2. სადარბაზოს (კიბის უჯრედი, ლიფტი) ფართი ------------------------ 23.4 მ²

შენიშვნა:

ზომა მოცემულია სანტიმეტრებში, ნიშნულები მეტრებში.

პროექტის სახელწოდება

შერეული ფუნქციის მრავალბინიანი საცხოვრებელი სახლი (ქ.თბილისში, აგლაძის და მირცხულავას ქუჩების გადაკვეთაზე წყალტუბოს ქ.№25)

არქიტექტურული ნაწილი

L.T.D. "QALAQPROEQTI"
შ.პ.ს. "ქალაქპროექტი"

სახურავის გეგმა +33.90 ნიშნულზე

შ.პ.ს. „ქალაქპროექტი“

თანამდებობა	გვარი	ხელმოწერა	თარიღი
დირექტორი	მ. მახათაძე		
პრ. მთ. არქ.	ლ. გეგეშიძე		
არქიტექტორი	ი. კვრაცხელია		
არქიტექტორი	გ. გვანცელაძე		
არქიტექტორი	ლ. ხუხაშვილი		
თარიღი	2012 წ.	მასშტაბი	1:200
სტადია		ფურცლები	ფურცელი
პროექტი			

სახურავის გეგმა +36.60 ნიშნულზე მ 1:200

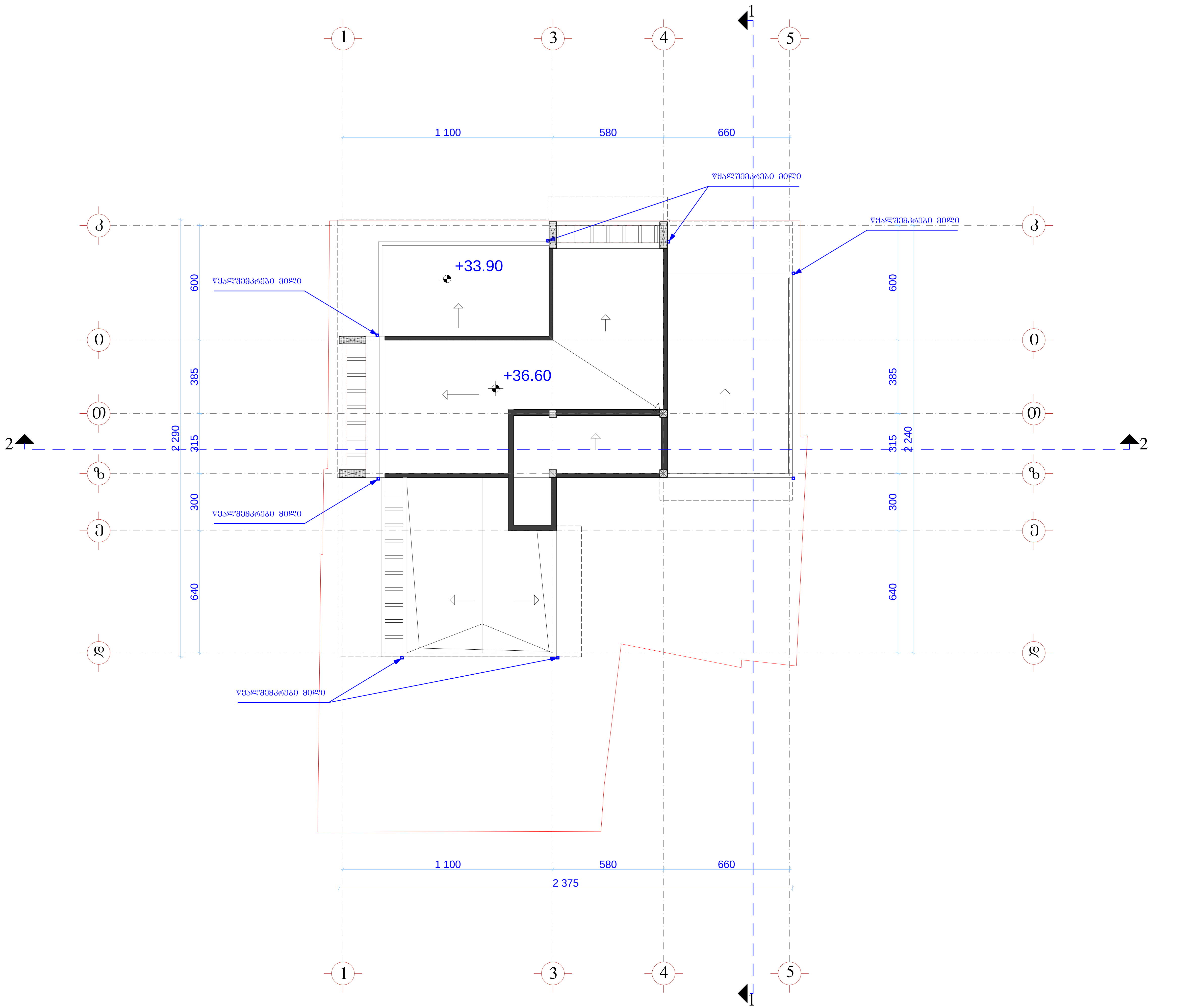

ფორმატი A-3	თბილისი 2012 წ.
	დაკვეთა №

ექსპლიკაცია:

შენიშვნა:

ზომა მოცემულია სანტიმეტრებში, ნიშნულები მეტრებში.

პროექტის სახელწოდება

შერეული ფუნქციის მრავალბინიანი საცხოვრებელი სახლი
(ქ.თბილისში, აბლაბის და მირცხულავას ქუჩების გადაკვეთაზე წყალტუბოს ქ.№25)

არქიტექტურული ნაწილი

სახურავის გეგმა

შ.პ.ს. „ქალაქპროექტი“

თანამდებობა	გვარი	ხელმოწერა	თარიღი
დირექტორი	მ. მახათაძე		
პრ. მთ. არქ.	ლ. გეგეშიძე		
არქიტექტორი	ი. კვარაცხელია		
არქიტექტორი	გ. გვანცელაძე		
არქიტექტორი	ლ. ხუხაშვილი		
თარიღი	2012 წ.	მასშტაბი	1:200
სტადია		ფურცლები	ფურცელი
პროექტი			