შენობის მაქსიმალური სიმაღლის განსაზღვრის სქემა

განმარტებითი ბარათი

მოცემული ნახაზის ფასადზე მოცემულია სიმაღლის განსაზღვრის სხივი დადგენილი ფორმულის მიხედვით $0.5L=0.4H$.
შენობა ეტევა არსებული ქუჩის მონაკვეთში მიღებული მაქსიმალური სიმაღლის წერტილისა და ქუჩის ღერძულა ხაზის ურთიერთშეერთებიდან გამომდინარე.
მიღებული ხაზის (სხივის) გაყოლებაზე შენობის სართულები თავისუფლად განლაგდა.

ჭრილი 1-1 ბრიმშვილის ქუჩაზე

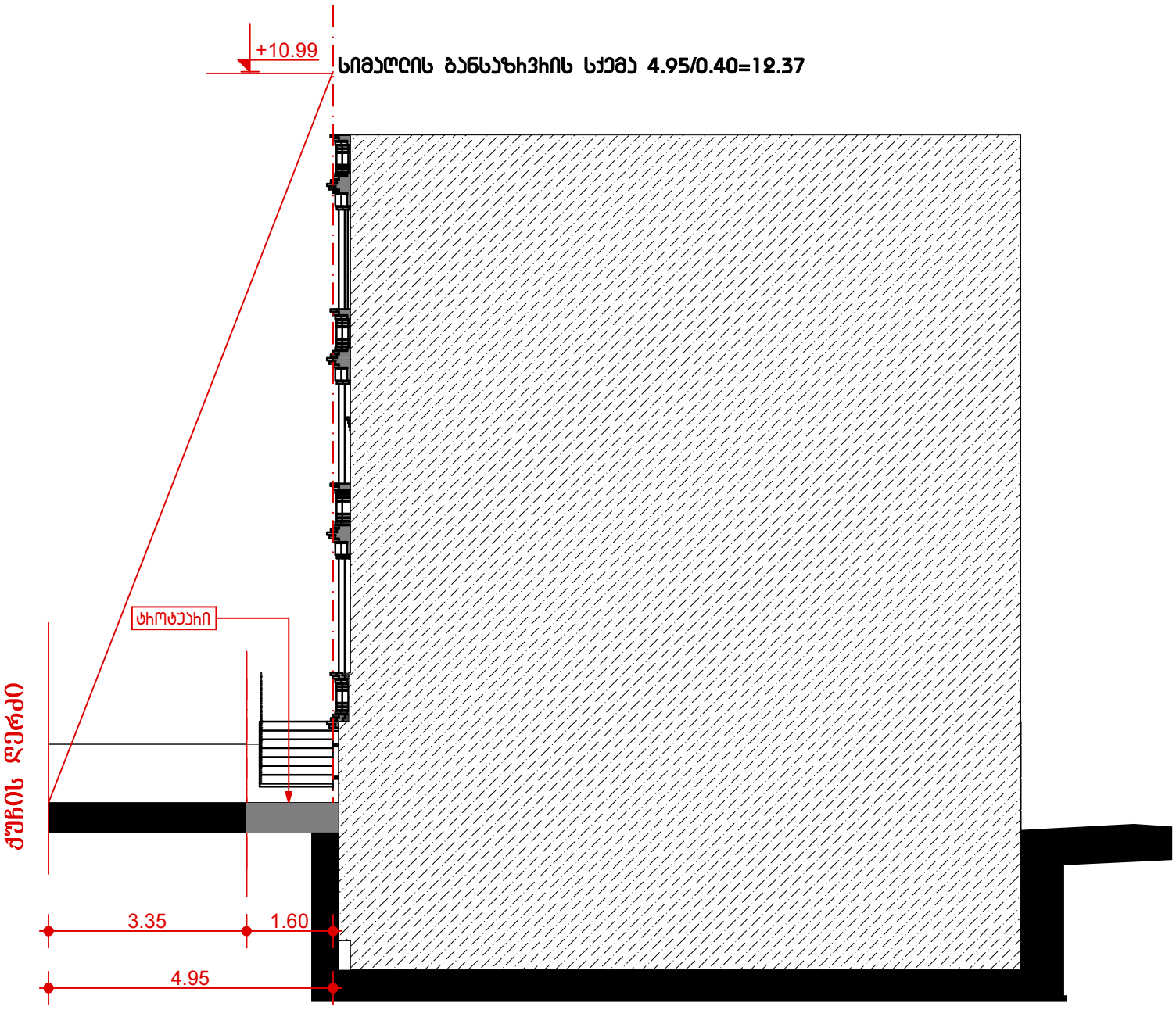

ჭრილი 2-2 გიმნაზიის ქუჩაზე

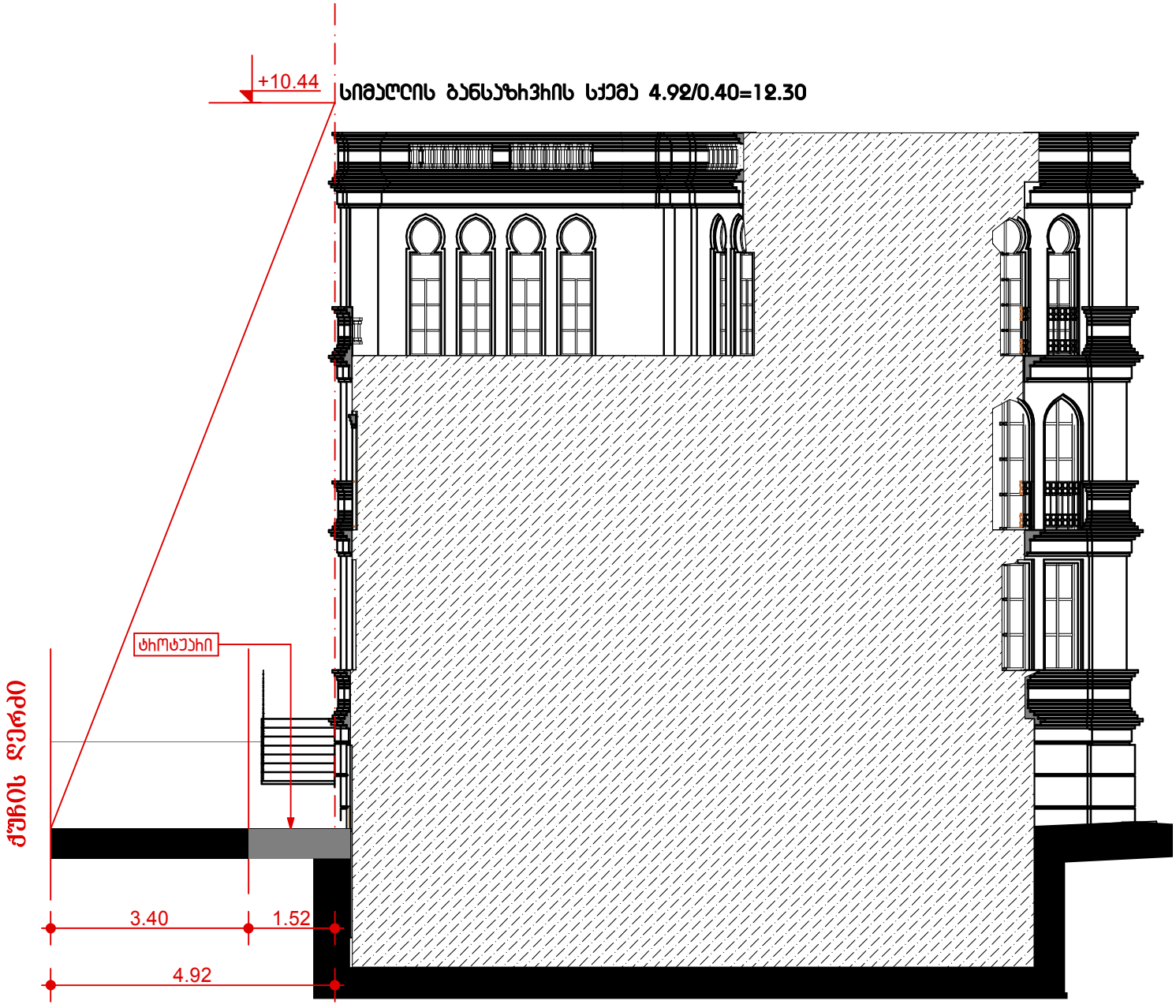

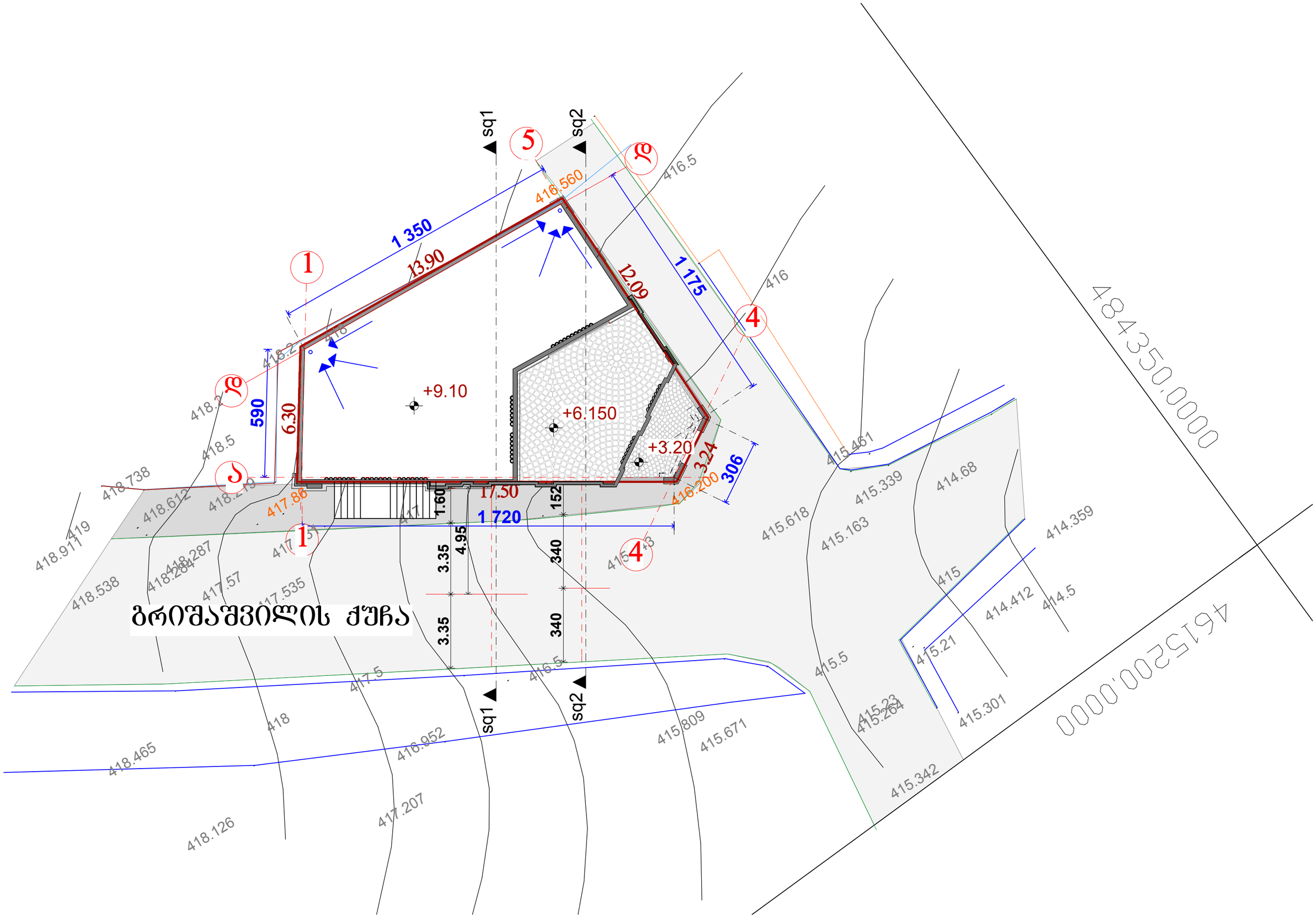

ბრიშაშვილის ქუჩა
sq1
sq2
1 350
13.90
12.09
1 175
590
6.30
+9.10
+6.150
+3.20
3.24
306
17.50
1 720
1.60
4.95
3.35
3.35
152
340
340
416.560
416.200
417.86
416.5
416
418.2
418.5
418.738
418.612
418.911
418.538
418.287
417.57
417.535
417.5
418
418.465
416.952
417.207
418.126
415.809
415.671
415.461
415.339
415.618
415.163
414.68
414.359
415
414.412
414.5
415.21
415.301
415.5
415.342
484350.0000
4615200.0000