სავაჭრო ცენტრი

ქ.თბილისის მუნიციპალიტეტის მერიის ტრანსპორტის საქალაქო სასმახურთან

და ქ.თბილისის საპატრულო პოლიციის დეპარტამენტთან შეთანხმებული საგზაო მოძრაობის ორგანიზების

დროებითი და მუდმივი სქემა

ქალაქი თბილისი მეტრო ვარკეთილის მიმდებარედ საკადასტრო კოდი: 01.19.36.003.109

განაშენიანების რეგულირების გეგმა

თბილისი 2020.

საინფორმაციო ბარათი

გზებზე სამუშაოების წარმოებისას საგზაო მოძრაობის სქემების (პროექტების) ჩაბარება - გათხრითი სამუშაოები - კანონიერი წარმომადგენელი (ფიზიკური პირი)

განცხადების რეგისტრაცია

რეგისტრაციის N 3094832

რეგისტრაციის დრო: 24-12-2018 15:29

მომსახურების ვადა: 10

გაცემის სავარაუდო თარიღი: 03-01-2019

პასუხის მიღების ფორმა: ხელზე

მონაცემთა სუბიექტის შესახებ

პირადი/პასპორტის ნომერი: 01009009055

გვარი: კორვალიძე

სახელი: ზურაბ

განმცხადებელი

იურიდიული პირი: შპს "მეტრო ჰოლდინგი"

ორგანიზაციის კოდი: 404512933

ტელეფონი.: 574412764

ელ. ფოსტა:

საინფორმაციო ბარათის გაცემის დრო: 24-12-2018 15:29

განმცხადებელი _____

განცხადება მიმღები (სახელი და გვარი)

_____

შსს საპატრულო პოლიციის ერთიანი მომსახურების ცენტრი
თბილისი, ნოე რამიშვილის ქ. N38
ტელ: 2 41 42 42

საგზაო მოძრაობის ორგანიზაციის ტექნიკური საშუალებები

2.1-2ც

2.3-11ც

3.1-2ც

3.18.2-2ც

3.27-17ც

4.1.2-4ც

4.1.4-5ც

4.2.3-2ც

4.2.1-2ც

5.5-3ც

5.7.1-2ც

5.7.2-2ც

5.15.1 -3ც

5.15.1 -6ც

5.16-2ც

5.19.1-22ც

5.19.2-22ც

7.3.1-2ც

7.4-5ც

8.2.2-1ც

8.2.3-4ც

8.6.1-4ც

8.17-1ც

8.22.1-2ც

8.22.3-2ც

„შეთანხმებულია“

ქ. თბილისის მუნიციპალიტეტის მერიის ტრანსპორტის საქალაქო სამსახურის უფროსი

ქ. მუმლაძე

თარიღი 21/12/2018

„შეთანხმებულია“

ქ. თბილისის საპატრულო პოლიციის მთავარი სამმართველოს უფროსის მოადგილე

ლ. ჯოხაძე

თარიღი __/__/____

შესასვლელი

წაყაშიძე-ბოლქვაძის ქ.

საბრუნავო ტერიტორია

ქვეითთა შესასვლელ-გამოსასვლელი

17 შიდასელი გმირის ქ.

გამოსასვლელი

კალოუბნის ქ.

ქ. თბილისი ვარკეთილის მეტროს (ს.კ 01.19.36.003.083) მიმდებარედ მშენებლობისა და შესასვლელ-გამოსასვლელის მოწყობის შემდგომ პერიოდში საგზაო ინფრასტრუქტურისა და საგზაო მოძრაობის ორგანიზების მუდმივი სქემა.(დანართი-1, დანართი-2, სატრანსპორტო საშუალებების ინტენსივობა.)

STS SMART TRANSPORTATION SOLUTION

ტელ: 577 155575

შემსრულებელი	შ.პ.ს "STS"	ნახაზის დასახელება	თარიღი	2018 წელი
დამკვეთი	შ.პ.ს "შეტრო ჰოლდინგი"	საგზაო მოძრაობის ორგანიზების მუდმივი სქემა	მასშტაბი	პირობითი

ფორმატი	A3	ნახაზის ნომერი	1
მასშტაბი	1:500	ნახაზის დასახელება	ორგანიზაციის სქემა
თარიღი	2018 წელი		

შემსრულებელი		ს.პ.ს "STS"	
ნახაზის ავტორი		ს.პ.ს. ტრანსპორტის ინჟინერი	
ნახაზის შემოწმებული			

ნახაზი შესრულებულია ზედამხედველობის ქვეშ ტექნიკური ინსპექტორის მიერ, ინსპექტირების ადგილზე ჩატარების გარეშე, ინსპექტირების ადგილზე ჩატარების გარეშე, ინსპექტირების ადგილზე ჩატარების გარეშე

საგზაო მოძრაობის ორგანიზაციის ტექნიკური საშუალებები

1.21.2 - 4ც

1.26 -7ც

3.10 - 2ც

3.20 - 7ც

3.21 -2ც

3.24 - 5ც

3.24 -4ც

3.25 -2ც

4.2.2 -4ც

5.19.1 - 6ც

5.19.2 - 6ც

8.1.1 - 2ც

8.2.1 - 2ც

შუქ. ტ7-4ც

ქვეითთა მოძრაობა ღობურა

მედროშე 1 ადამიანი

ქვეითთა დამცავი სახურავი

„შეთანხმებულია“

ქ. თბილისის მუნიციპალიტეტის მერიის ტრანსპორტის საქალაქო სამსახურის უფროსი

ქ. მუმლაძე

თარიღი 21/12/2018

„შეთანხმებულია“

ქ. თბილისის საპატრულო პოლიციის მთავარი სამმართველოს უფროსის მოადგილე

ლ. ჯოხაძე

თარიღი

შენიშვნა:
დროებითი სქემა შედგენილია მხ "37 - 84" და საქართველოს კანონის საგზაო მოძრაობის შესახებ მოთხოვნების შესაბამისად

1. გამაფრთხილებელი ზონის სიგრძე შეადგენს 100 მეტრს.
2. ბუფერული ზონაა 10 მეტრი.
3. სავალი ნაწილის დახურული ზოლის სიგანის 0.5 მ და ნაკადის ინტენსივობის 20 კმ/სთ შესაბამისი განდევნის ზონის სიგრძე შესაბამისი საანგარიშო ფორმულის მიხედვით შეადგენს 5 მ-ს.
4. შუნქციური ზონის სიგრძე შეადგენს 35 მ-ს.
5. ნახაზზე ნაჩვენებია დროებითი საგზაო ნიშნები.
6. სქემაზე დატანილია დროებითი საგზაო მონიშვნა.
7. ქვეითთა ნაკადი მოძრაობს სამუშაოთა წარმოების ზონის მოპირდაპირე მხარეს.

შესასვლელის მოწყობა

ნაკაშიძე-ბოლქვაძის ქ.

ზ. მხარგრძელის ქ.

III ქუჩის I გას.

ნაკაშიძის I ჩ.

საპროექტო ტერიტორია.

ქვეითთა დამცავი სახურავი

ქ. თბილისი ნაკაშიძე-ბოლქვაძის ქუჩის(ს.კ 01.19.36.003.083) მიმდებარედ მშენებლობისა და შესასვლელის მოწყობის პერიოდში საგზაო მოძრაობის ორგანიზების დროებითი სქემა.(ეტაპი II)

STS SMART TRANSPORTATION SOLUTION
ტელ: 577 155575

შემსრულებელი	შ.პ.ს "STS"	ნახაზის დასახელება	თარიღი	2018 წელი
დამკვეთი	შ.პ.ს "შეტრო ჰოლდინგი"	საგზაო მოძრაობის ორგანიზების დროებითი სქემა	მასშტაბი	პირობითი

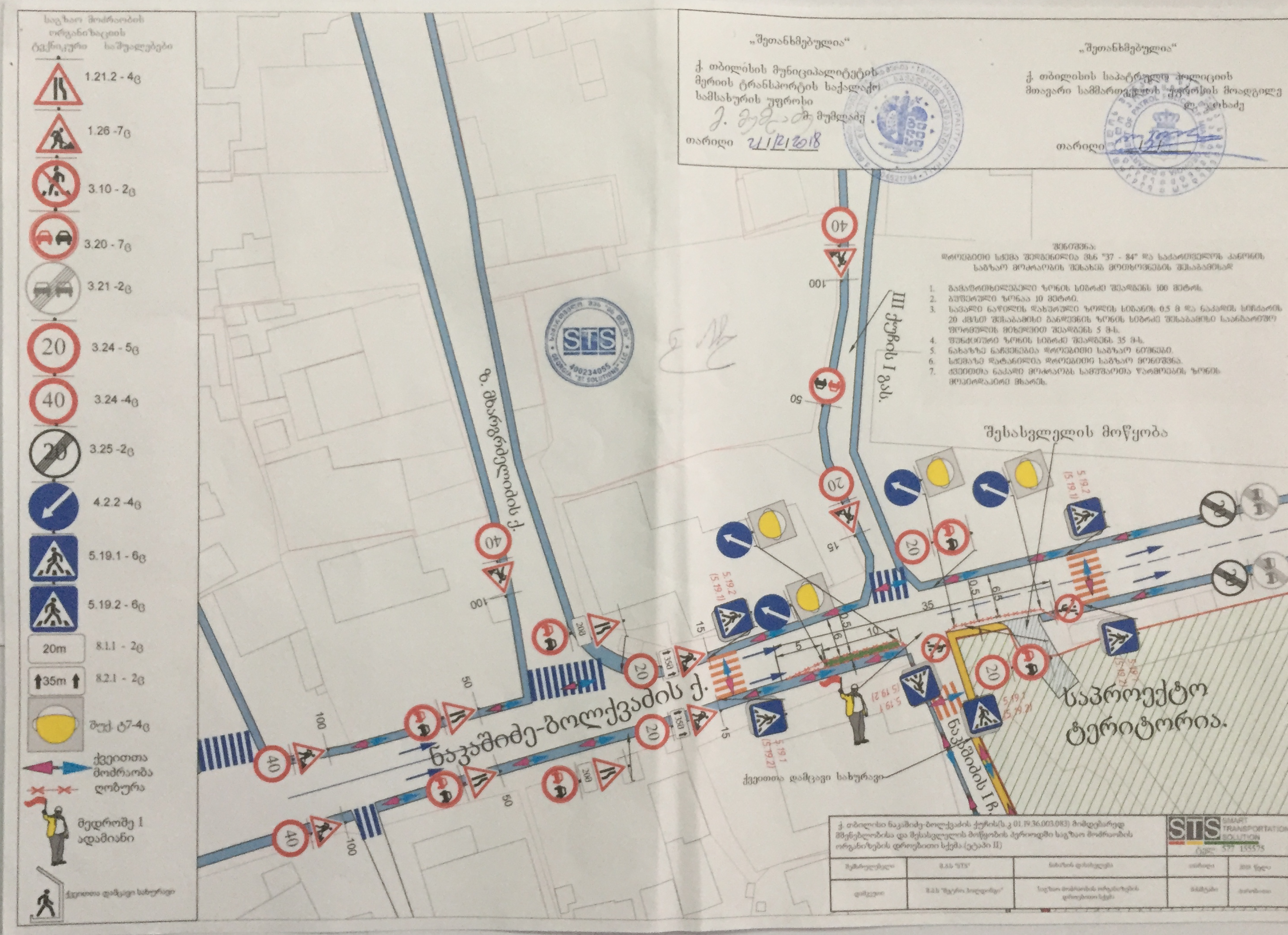
საგზაო მოძრაობის ორგანიზაციის ტექნიკური საშუალებები
1.21.2 - 4ც
1.26 -7ც
3.10 - 2ც
3.20 - 7ც
3.21 -2ც
3.24 - 5ც
3.24 -4ც
3.25 -2ც
4.2.2 -4ც
5.19.1 - 6ც
5.19.2 - 6ც
20m
8.1.1 - 2ც
35m
8.2.1 - 2ც
შუქ. ტ7-4ც
ქვეითთა მოძრაობა
ღობურა
მედროშე 1 ადამიანი
ქვეითთა დამცავი სახურავი
„შეთანხმებულია"
ქ. თბილისის მუნიციპალიტეტის მერიის ტრანსპორტის საქალაქო სამსახურის უფროსი
მ. მუმლაძე
თარიღი 21/12/2018
„შეთანხმებულია"
ქ. თბილისის საპატრულო პოლიციის მთავარი სამმართველოს უფროსის მოადგილე
თარიღი
შენიშვნა:
დროებითი სქემა შედგენილია ვსნ "37 - 84" და საქართველოს კანონის საგზაო მოძრაობის შესახებ მოთხოვნების შესაბამისად
1. გამაფრთხილებელი ზონის სიგრძე შეადგენს 100 მეტრს.
2. ბუფერული ზონაა 10 მეტრი.
3. სავალი ნაწილის დახურული ზოლის სიგანის 0.5 მ და ნაკადის სიჩქარის 20 კმ/სთ შესაბამისი განდევნის ზონის სიგრძე შესაბამისი საანგარიშო ფორმულის მიხედვით შეადგენს 5 მ-ს.
4. ფუნქციური ზონის სიგრძე შეადგენს 35 მ-ს.
5. ნახაზზე ნაჩვენებია დროებითი საგზაო ნიშნები.
6. სქემაზე დატანილია დროებითი საგზაო მონიშვნა.
7. ქვეითთა ნაკადი მოძრაობს სამუშაოთა წარმოების ზონის მოპირდაპირე მხარეს.
ზ. მახარობლიძის ქ.
III ქუჩის I ჩიხ.
შესასვლელის მოწყობა
ნაკაშიძე-ბოლქვაძის ქ.
ნაკაშიძის I ჩ.
საპროექტო ტერიტორია.
ქვეითთა დამცავი სახურავი
STS
400234055
ქ. თბილისი ნაკაშიძე-ბოლქვაძის ქუჩის (ს.კ 01.19.36.003.083) მიმდებარედ მშენებლობისა და შესასვლელის მოწყობის პერიოდში საგზაო მოძრაობის ორგანიზების დროებითი სქემა (ეტაპი II)
STS SMART TRANSPORTATION SOLUTION
ტელ: 577 155575
შპს "STS"

„შეთანხმებულია“

ქ. თბილისის მუნიციპალიტეტის
მერიის ტრანსპორტის საქალაქო
სამსახურის უფროსი
მ. მუმლაძე

თარიღი 21/12/2018

„შეთანხმებულია“

ქ. თბილისის საპატრულო პოლიციის
მთავარი სამმართველოს უფროსის მოადგილე

თარიღი

საგზაო მოძრაობის ორგანიზაციის ტექნიკური საშუალებები

- 1.21.2 - 2ც
- 1.21.3 - 1ც
- 1.26 - 8ც
- 3.10 - 2ც
- 3.20 - 4ც
- 3.21 - 1ც
- 3.24 - 4ც
- 3.24 - 4ც
- 3.25 - 1ც
- 4.2.1 - 1ც
- 4.2.2 - 2ც
- 5.19.1 - 4ც
- 5.19.2 - 4ც
- 8.2.1 - 2ც
- შუქ. ტ7-3ც
- ქვეითთა მოძრაობა
- ღობურა

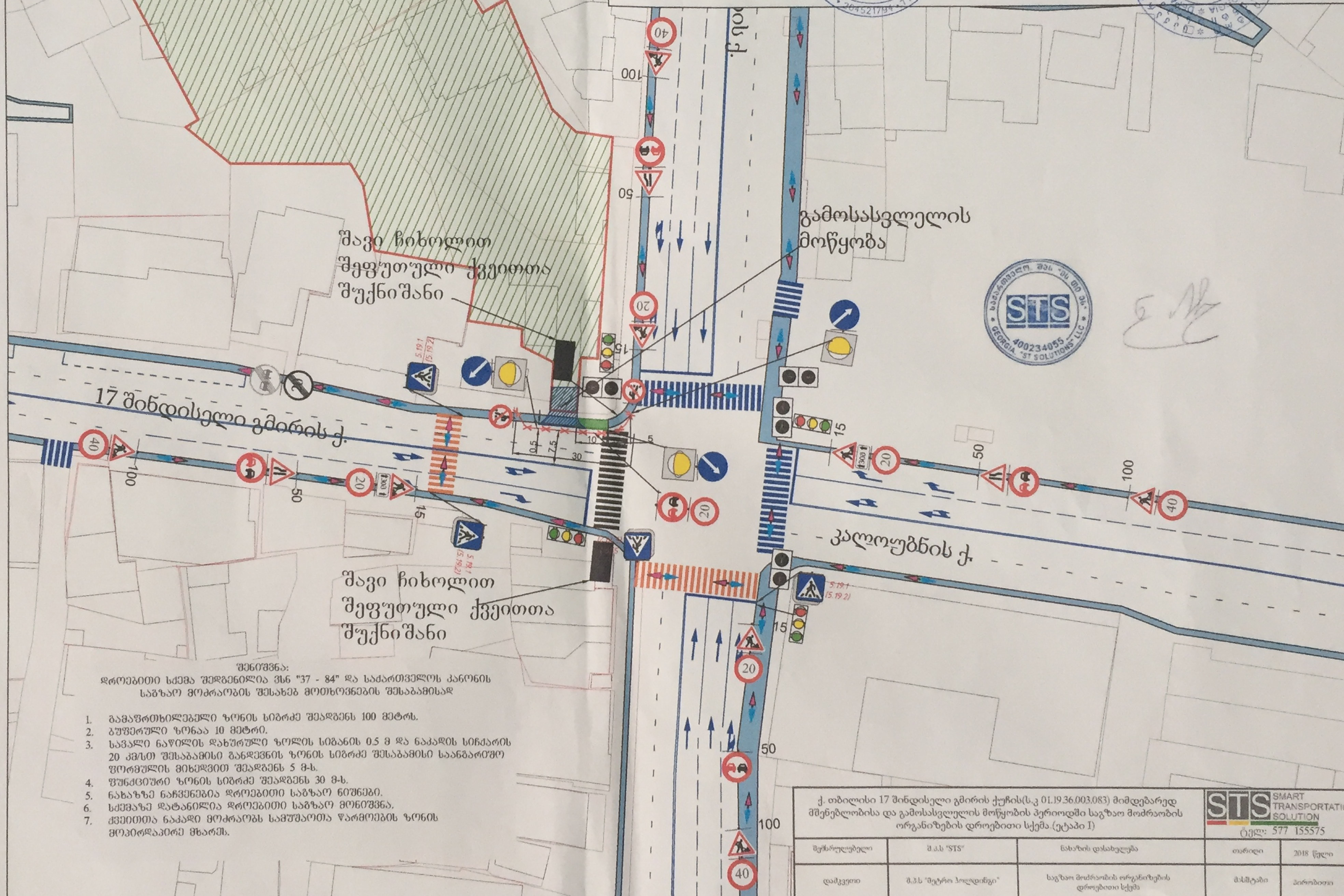

შენიშვნა:
დროებითი სქემა შედგენილია ვსნ "37 - 84" და საქართველოს კანონის საგზაო მოძრაობის შესახებ მოთხოვნების შესაბამისად

1. გამაფრთხილებელი ზონის სიგრძე შეადგენს 100 მეტრს.
2. ბუფერული ზონაა 10 მეტრი.
3. სავალი ნაწილის დახურული ზოლის სიგანის 0.5 მ და ნაკადის სიჩქარის 20 კმ/სთ შესაბამისი განდევნის ზონის სიგრძე შესაბამისი საანგარიშო ფორმულის მიხედვით შეადგენს 5 მ-ს.
4. ფუნქციური ზონის სიგრძე შეადგენს 30 მ-ს.
5. ნახაზზე ნაჩვენებია დროებითი საგზაო ნიშნები.
6. სქემაზე დატანილია დროებითი საგზაო მონიშვნა.
7. ქვეითთა ნაკადი მოძრაობს სამუშაოთა წარმოების ზონის მოპირდაპირე მხარეს.

ქ. თბილისი 17 შინდისელი გმირის ქუჩის(ს.კ 01.19.36.003.083) მიმდებარედ მშენებლობისა და გამოსასვლელის მოწყობის პერიოდში საგზაო მოძრაობის ორგანიზების დროებითი სქემა.(ეტაპი I)

STS SMART TRANSPORTATION SOLUTION
ტელ: 577 155575

შემსრულებელი	შ.პ.ს "STS"	ნახაზის დასახელება	თარიღი	2018 წელი
დამკვეთი	შ.პ.ს "მეტრო ჰოლდინგი"	საგზაო მოძრაობის ორგანიზების დროებითი სქემა	მასშტაბი	პირობითი

„შეთანხმებულია“

ქ. თბილისის მუნიციპალიტეტის
მერიის ტრანსპორტის საქალაქო
სამსახურის უფროსი

ქ. მუმლაძე

თარიღი 21/12/2018

„შეთანხმებულია“

ქ. თბილისის საპატრულო პოლიციის
მთავარი სამმართველოს უფროსის მოადგილე

დ. ჯოხაძე

თარიღი

საგზაო მოძრაობის ორგანიზაციის ტექნიკური საშუალებები

- 1.21.2 - 2ც
- 1.21.3 - 1ც
- 1.26 -8ც
- 3.10 - 2ც
- 3.20 - 4ც
- 3.21 -1ც
- 3.24 - 4ც (20)
- 3.24 -4ც (40)
- 3.25 -1ც (20)
- 4.2.1 -1ც
- 4.2.2 -2ც
- 5.19.1 - 4ც
- 5.19.2 - 4ც
- 8.2.1 - 2ც (30m)
- შუქ. ტ7-3ც
- ქვეითთა მოძრაობა
- ღობურა

შავი ჩიხოლით შეფუთული ქვეითთა შუქნიშანი

გამოსასვლელის მოწყობა

17 შინდისელი გმირის ქ.

კალოუბნის ქ.

შავი ჩიხოლით შეფუთული ქვეითთა შუქნიშანი

შენიშვნა:
დროებითი სქემა შედგენილია ვსნ "37 - 84" და საქართველოს კანონის საგზაო მოძრაობის შესახებ მოთხოვნების შესაბამისად

1. გამაფრთხილებელი ზონის სიგრძე შეადგენს 100 მეტრს.
2. ბუფერული ზონაა 10 მეტრი.
3. საშალი ნაწილის დახურული ზოლის სიგანის 0.5 მ და ნაკადის სიჩქარის 20 კმ/სთ შესაბამისი განდევნის ზონის სიგრძე შესაბამისი საანგარიშო ფორმულის მიხედვით შეადგენს 5 მ-ს.
4. ფუნქციური ზონის სიგრძე შეადგენს 30 მ-ს.
5. ნახაზზე ნაჩვენებია დროებითი საგზაო ნიშნები.
6. სქემაზე დატანილია დროებითი საგზაო მონიშვნა.
7. ქვეითთა ნაკადი მოძრაობს სამეშაოთა წარმოების ზონის მოპირდაპირე მხარეს.

ქ. თბილისი 17 შინდისელი გმირის ქუჩის(ს.კ 01.19.36.003.083) მიმდებარედ მშენებლობისა და გამოსასვლელის მოწყობის პერიოდში საგზაო მოძრაობის ორგანიზების დროებითი სქემა.(ეტაპი I)

STS SMART TRANSPORTATION SOLUTION
ტელ: 577 155575

შემსრულებელი	შ.პ.ს "STS"	ნახაზის დასახელება	თარიღი	2018 წელი
დამკვეთი	შ.პ.ს "შეტრო პოლიდინგი"	საგზაო მოძრაობის ორგანიზების დროებითი სქემა	მასშტაბი	პირობითი

საგზაო მოძრაობის ორგანიზაციის ტექნიკური საშუალებები

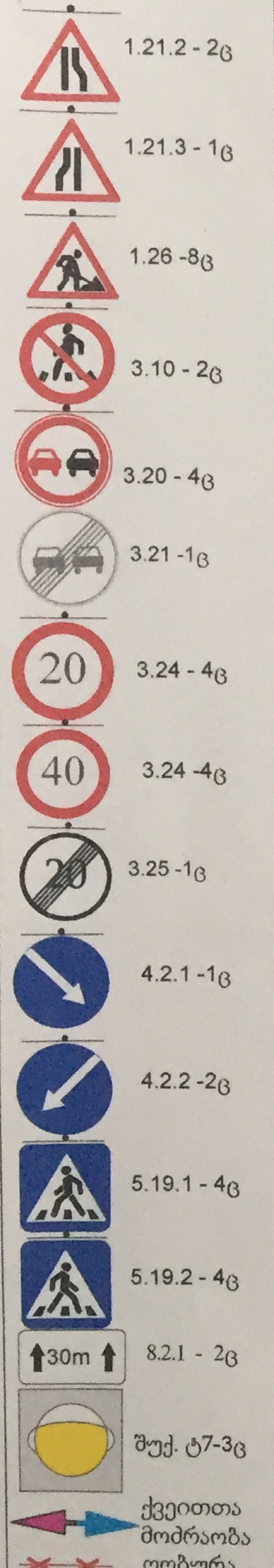

„შეთანხმებულია“

ქ. თბილისის მუნიციპალიტეტის მერიის ტრანსპორტის საქალაქო სამსახურის უფროსი

ქ. მუშ...

თარიღი 21/12/2018

„შეთანხმებულია“

ქ. თბილისის საპატრულო პოლიციის მთავარი სამმართველოს უფროსის მოადგილე

თარიღი

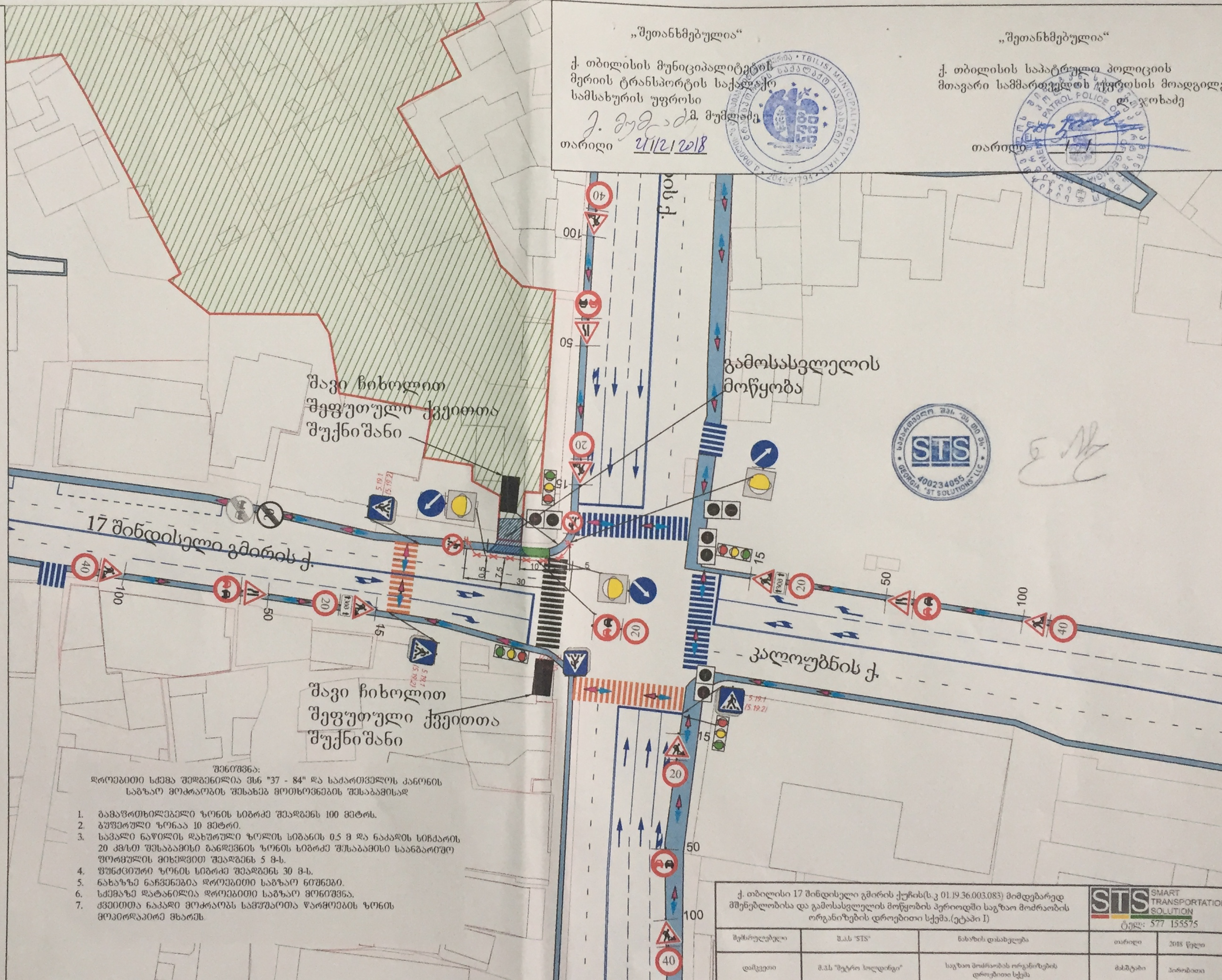

შენიშვნა:
დროებითი სქემა შედგენილია ვსნ "37 - 84" და საქართველოს კანონის საგზაო მოძრაობის შესახებ მოთხოვნების შესაბამისად

1. გამაფრთხილებელი ზონის სიგრძე შეადგენს 100 მეტრს.
2. ბუფერული ზონაა 10 მეტრი.
3. სავალი ნაწილის დახურული ზოლის სიგანის 0.5 მ და ნაკადის სიჩქარის 20 კმ/სთ შესაბამისი განდევნის ზონის სიგრძე შესაბამისი საანგარიშო ფორმულის მიხედვით შეადგენს 5 მ-ს.
4. ფუნქციური ზონის სიგრძე შეადგენს 30 მ-ს.
5. ნახაზზე ნაჩვენებია დროებითი საგზაო ნიშნები.
6. სქემაზე დატანილია დროებითი საგზაო მონიშვნა.
7. ქვეითთა ნაკადი მოძრაობს სამუშაოთა წარმოების ზონის მოპირდაპირე მხარეს

ქ. თბილისი 17 შინდისელი გმირის ქუჩის(ს.კ 01.19.36.003.083) მიმდებარედ მშენებლობისა და გამოსასვლელის მოწყობის პერიოდში საგზაო მოძრაობის ორგანიზების დროებითი სქემა.(ეტაპი I)			STS SMART TRANSPORTATION SOLUTION ტელ: 577 155575	
შემსრულებელი	შ.პ.ს "STS"	ნახაზის დასახელება	თარიღი	2018 წელი
დამკვეთი	შ.პ.ს "მეტრო ჰოლდინგი"	საგზაო მოძრაობის ორგანიზების დროებითი სქემა	მასშტაბი	პირობითი

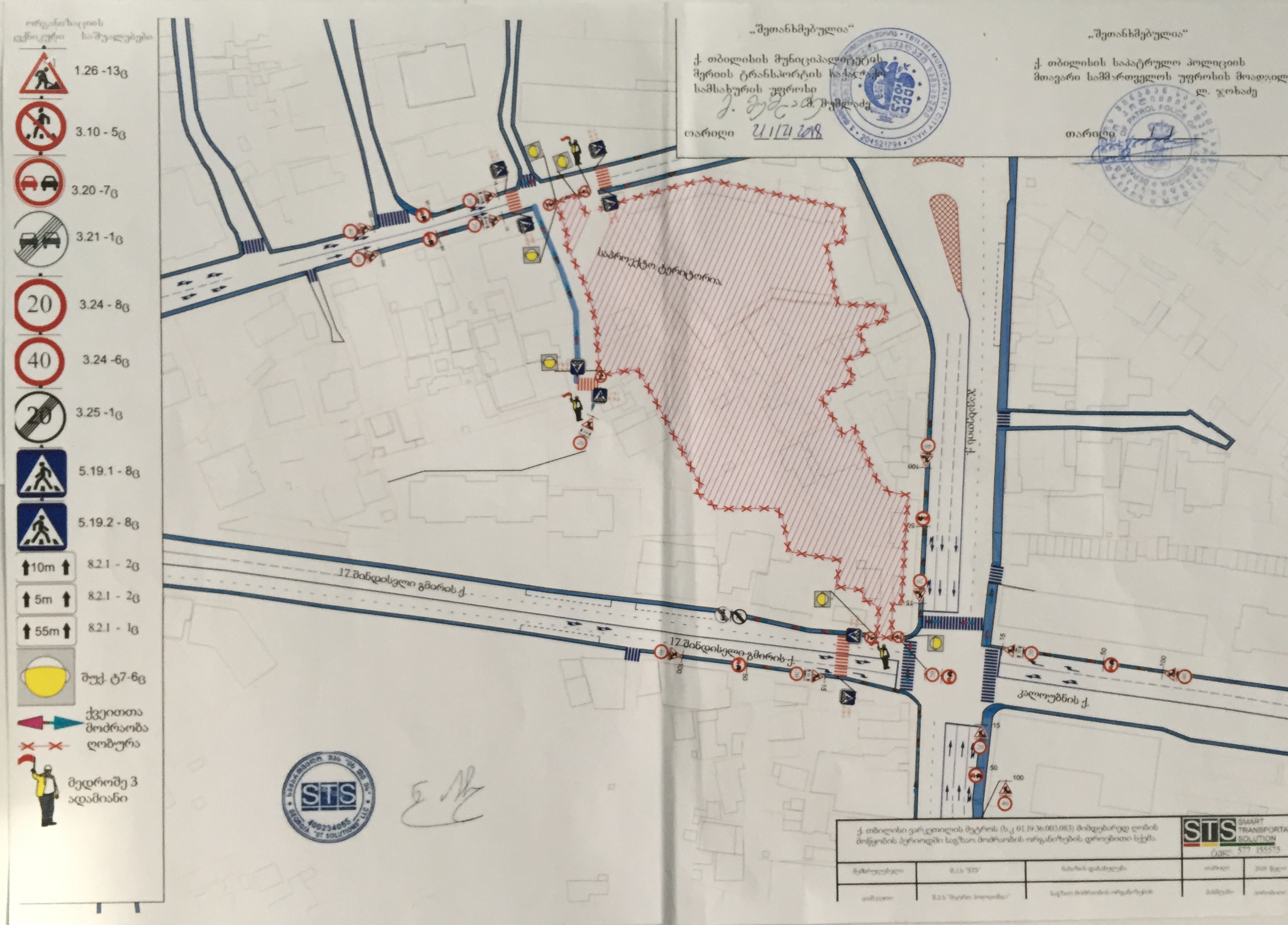
„შეთანხმებულია"
ქ. თბილისის მუნიციპალიტეტის
მერიის ტრანსპორტის საქალაქო
სამსახურის უფროსი
მ. მუმლაძე
თარიღი 21/12/2018
„შეთანხმებულია"
ქ. თბილისის საპატრულო პოლიციის
მთავარი სამმართველოს უფროსის მოადგილე
ლ. ჯოხაძე
თარიღი
ორგანიზაციის
ტექნიკური საშუალებები
1.26 -13ც
3.10 - 5ც
3.20 -7ც
3.21 -1ც
20
3.24 - 8ც
40
3.24 -6ც
20
3.25 -1ც
5.19.1 - 8ც
5.19.2 - 8ც
10m
8.2.1 - 2ც
5m
8.2.1 - 2ც
55m
8.2.1 - 1ც
შუქ. ტ7-6ც
ქვეითთა მოძრაობა
ღობურა
მედროშე 3 ადამიანი
საპროექტო ტერიტორია
17 შინდისელი გმირის ქ.
17 შინდისელი გმირის ქ.
კალოუბნის ქ.
STS
SMART
TRANSPORTATI
SOLUTION
ქ. თბილისი ვარკეთილის მეტროს (ს.კ 01.19.36.003.083) მიმდებარედ ღობის
მოწყობის პერიოდში საგზაო მოძრაობის ორგანიზების დროებითი სქემა.
შ.პ.ს "STS"
2018 წელი

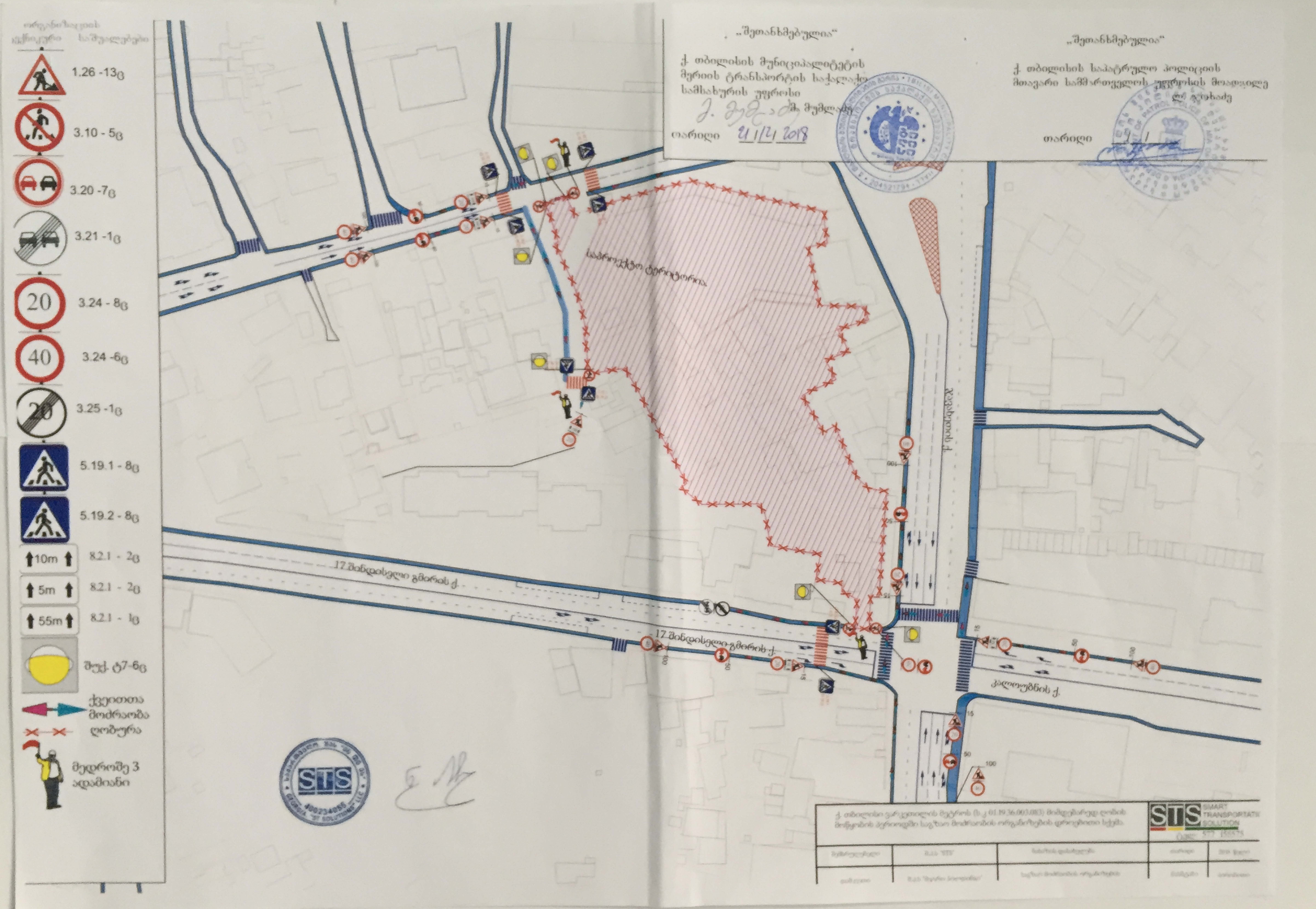
„შეთანხმებულია“
ქ. თბილისის მუნიციპალიტეტის
მერიის ტრანსპორტის საქალაქო
სამსახურის უფროსი
მ. მუმლაძე
თარიღი 21/12/2018
„შეთანხმებულია“
ქ. თბილისის საპატრულო პოლიციის
მთავარი სამმართველოს უფროსის მოადგილე
თარიღი
1.26 -13ც
3.10 - 5ც
3.20 -7ც
3.21 -1ც
3.24 - 8ც
3.24 -6ც
3.25 -1ც
5.19.1 - 8ც
5.19.2 - 8ც
10m
8.2.1 - 2ც
5m
8.2.1 - 2ც
55m
8.2.1 - 1ც
შუქ. ტ7-6ც
ქვეითთა მოძრაობა
ღობურა
მედროშე 3 ადამიანი
სამშენებლო ტერიტორია
17 შინდისელი გმირის ქ.
17 შინდისელი გმირის ქ.
კალოუბნის ქ.
STS
SMART TRANSPORTATI SOLUTION

„შეთანხმებულია“

ქ. თბილისის მუნიციპალიტეტის მერიის ტრანსპორტის საქალაქო სამსახურის უფროსი

ქ. მუმლაძე

თარიღი 21/12/2018

„შეთანხმებულია“

ქ. თბილისის საპატრულო პოლიციის მთავარი სამმართველოს უფროსის მოადგილე

ლ. ჯოხაძე

თარიღი

საგზაო მოძრაობის ორგანიზაციის ტექნიკური საშუალებები

- 1.26 -13ც
- 3.20 -7ც
- 3.21 -1ც
- 3.24 - 8ც
- 3.24 -6ც
- 3.25 -1ც
- 8.2.1 - 2ც (10m)
- 8.2.1 - 2ც (5m)
- 8.2.1 - 1ც (55m)
- შუქ. ტ7-6ც
- ქვეითთა მოძრაობა ღობურა
- მედროშე 1 ადამიანი
- ქვეითთა დამცავი სახურავი

საპროექტო ტერიტორია

ქვეითთა დამცავი ქოლგა

17 შინდისელი გმირის ქ.

ჯავახეთის ქ.

კალოუბნის ქ.

ქ. თბილისი ვარკეთილის მეტროს (ს.კ 01.19.36.003.083) მიმდებარედ მშენებლობი პერიოდში საგზაო მოძრაობის ორგანიზების დროებითი სქემა.

შემსრულებელი	შ.პ.ს "STS"	ნახაზის დასახელება	თარიღი	2018 წელი
დაკვეთი	შ.პ.ს "მეტრო პოლიტინგი"	საგზაო მოძრაობის ორგანიზების დროებითი სქემა	მასშტაბი	პირობითი

STS SMART TRANSPORTATION SOLUTION

ტელ: 577 155575

„შეთანხმებულია“

ქ. თბილისის მუნიციპალიტეტის მერიის ტრანსპორტის საქალაქო სამსახურის უფროსი

ქ. მუმლაძე

თარიღი 21/12/2018

„შეთანხმებულია“

ქ. თბილისის საპატრულო პოლიციის მთავარი სამმართველოს უფროსის მოადგილე

ლ. ჯოხაძე

თარიღი

საგზაო მოძრაობის ორგანიზაციის ტექნიკური საშუალებები

- 1.26 -13ც
- 3.20 -7ც
- 3.21 -1ც
- 3.24 - 8ც
- 3.24 -6ც
- 3.25 -1ც
- 10m — 8.2.1 - 2ც
- 5m — 8.2.1 - 2ც
- 55m — 8.2.1 - 1ც
- შუქ. ტ7-6ც
- ქვეითთა მოძრაობა ღობურა
- მედროშე 1 ადამიანი
- ქვეითთა დამცავი სახურავი

საპროექტო ტერიტორია

ქვეითთა დამცავი ქოლგა

17 შინდისელი გმირის ქ.

კალოუბნის ქ.

ქ. თბილისი ვარკეთილის მეტროს (ს.კ 01.19.36.003.083) მიმდებარედ მშენებლობა პერიოდში საგზაო მოძრაობის ორგანიზების დროებითი სქემა.

STS SMART TRANSPORTATION SOLUTION

ტელ: 577 155575

შემსრულებელი	შ.პ.ს "STS"	ნახაზის დასახელება	თარიღი	2018 წელი
დამკვეთი	შ.პ.ს "მეტრო პოლიტანი"	საგზაო მოძრაობის ორგანიზების დროებითი სქემა	მასშტაბი	პირობითი

საქართველოს შინაგან საქმეთა სამინისტრო
საპატრულო პოლიციის დეპარტამენტი

MINISTRY OF INTERNAL AFFAIRS OF GEORGIA
PATROL POLICE DEPARTMENT

MIA 5 18 03096049

24/12/2018

მოქ. ზ. კირვალიძეს
ქ. თბილისი ნ.ჩხიკვაძის ქ. N 3;
თქვენს 2018 წლის 24 დეკემბრის განცხადებაზე

ასლი: საპატრულო პოლიციის დეპარტამენტის
ქ. თბილისის მთავარი სამმართველოს უფროსის
მოადგილეს ბ–ნ ლაშა ჯოხაძეს

საპატრულო პოლიციის დეპარტამენტში განხილულ იქნა თქვენი განცხადება, რომელიც ეხება ქ. თბილისი 17 შინდისელი გმირის ქუჩის მიმდებარედ (ს/კ01.19.36.003.083) შესასვლელ–გამოსასვლელი გზის მოწყობას, სამშენებლო დამცავი ღობის განთავსებას და არსებული საგზაო/სატრანსპორტო ინფრასტრუქტურის, ნაკადების მიმართულების საგზაო მოძრაობის ორგანიზაციის დროებითი და მუდმივი სქემების შეთანხმებას. რაზეც ითხოვთ წარმოდგენილი საგზაო მოძრაობის ორგანიზაციის სქემის შეთანხმებას.

ვითვალისწინებთ რა, ქ. თბილისის მერიის ტრანსპორტის საქალაქო სამსახურის და საქართველოს სახელმწიფო დაცვის სპეციალურ სამსახურის თანხმობებს საპატრულო პოლიციის დეპარტამენტი ითანხმებს წარმოდგენილ დროებითი მოძრაობის ორგანიზაციის სქემებს და არ არის წინააღმდეგი განახორციელოთ ზემოაღნიშნული სამუშაოები შემდეგი პირობების დაცვით:

- ქვეითად მოსიარულეთა უსაფრთხოების მიზნით დამცავი ღობის ფარგლებში მოეწყოს (თანხმობის გაცემიდან ექვსი თვის განმავლობაში) ქუჩის სავალი ნაწილის მხრიდან ქვეითად მოსიარულეთა ბილიკი, ღობე გზის სავალი ნაწილის მხრიდან გადაიხუროს და ღამის საათებში განათდეს;
- სამშენებლო დამცავი ღობე შეიღებოს შავ-თეთრი ან წითელ-თეთრი ზოლებით;
- სამშენებლო ობიექტზე მისასვლელი გზა აღიჭურვოს მოძრაობის რეგულირების ტექნიკური საშუალებებით წარმოდგენილი სქემის შესაბამისად;
- დაცული იქნას გზის სავალი ნაწილის სისაუფთავე, არ დაუშვათ სამშენებლო მასალისა და ტექნიკის გზის სავალ ნაწილზე განთავსება;
- სამუშაოების დასრულებისთანავე ფეხით მოსიარულეთა ბილიკი მოყვანილ იქნას პირვანდელ მდგომარეობაში, დროებითი მოძრაობის რეგულირების ტექნიკურ

.90, თბილისი, ნოე რამიშვილის ქ. №38
38, Noe Ramishvili St. 0190, Thilisi, Georgia

ტელ./Tel:: (+995 032) 2 41 85 02
ფაქსი/Fax: (+995 032) 2 41 85 02

საშუალებებს გაუკეთდეს დემონტაჟი და გზის მიერთების ადგილები აღიჭურვოს მოძრაობის რეგულირების ტექნიკური საშუალებებით შეთანხმებული საგზაო მოძრაობის ორგანიზაციის სქემების შესაბამისად;

- სამუშაოების დაწყების და დამთავრების შესახებ წინასწარ ეცნობოს საპატრულო პოლიციის დეპარტამენტის სამორიგეო ნაწილს (ტელ: 241-85-04; 241-85-05);

მეორე ადრესატს: გთხოვთ, უზრუნველყოთ კონტროლის დაწესება წერილში მითითებულ პირობების შესრულებაზე და მოძრაობის რეგულირების ტექნიკური საშუალებების განთავსების მდგომარეობაზე. შეუსრულებლობის შემთხვევაში გაატარეთ ზომები საქართველოს ადმინისტრაციულ სამართალდარღვევათა კოდექსის 134 მუხლით გათვალისწინებული მოთხოვნების შესაბამისად.

დანართი: 12 ფურცლად.

საპატრულო პოლიციის დეპარტამენტი /
საორგანიზაციო სამმართველო / საგზაო მოძრაობის
ზედამხედველობის განყოფილება
განყოფილების უფროსი
ბარბაქაძე დავით

ქალაქ თბილისის მუნიციპალიტეტის მერია
ტრანსპორტის საქალაქო სამსახური

წერილის ნომერი: **16-01183553068**
თარიღი: **21/12/2018**
პინი: **6408**

ადრესატი: შპს მეტრო ჰოლდინგი
საიდენტიფიკაციო ნომერი: 404512933
მისამართი: საქართველო, თბილისი, ძველი თბილისის რაიონი, ჭოველიძის ქ., № 10ა

გადაამოწმეთ: **document.municipal.gov.ge**

შპს „მეტრო ჰოლდინგის“ დირექტორს
ბატონ ზურაბ კირვალიძეს

ბატონო ზურაბ,

თქვენი მ/წლის 20 დეკემბრის განცხადებით (მერიაში რეგისტრაციის №10/01183541546-16; 20.12.2018წ.) წარმოდგენილი მშენებლობის პერიოდში საგზაო მოძრაობის ორგანიზების სქემა სამსახურის მიერ შეთანხმებულია.

ამასთან გაცნობებთ, რომ სამუშაოს დასრულების შემდეგ დემონტაჟი უნდა გაუკეთდეს დროებით დამონტაჟებულ საგზაო მოძრაობის ორგანიზების ტექნიკურ საშუალებებს და ქუჩის სავალი ნაწილი მოყვანილი იქნას პირვანდელ მდგომარეობაში.

დანართი: 16 ფურცელი.
პატივისცემით,

მამუკა მუმლაძე

პირველადი სტრუქტურული ერთეულის
ხელმძღვანელი (საქალაქო სამსახურის უფროსი)

გამოყენებულია კვალიფიციური
ელექტრონული ხელმოწერა/
ელექტრონული შტამპი