ქ.თბილისის მუნიციპალიტეტის სსოპ ქონების მართვის სააგენტოს თანხმობის ასაღებად ატვირთულია განცხადება.

“ სამუშაო გულისხმობს დროებითი ღობის მოწყობას, მიწის ნაკვეთის ს/კ 01,15,02,040,013_ის მიჯნაზე, არსებული საცხოვრებელი სახლის დემონტაჟის და შემდგომში სამშენებლო სამუშაოების განსახორციელებლად. გაცნობებთ, რომ აღნიშნულ სამუშაოებზე აღებული გვქონდა თანხმობა. სააგენტოს გადაწყვეტილება №QN1795016. ამასთან ერთად სამუშაოებში შესულია შესასვლელი გზის მოწყობა, რომელიც მოქცეულია მითითებულ არეალში“.

განცხადების ნომერი № QN1836143.

გაცემის თარიღი

22.07.2021

განხილვის საგანი :	სამუშაოების წარმოებაზე აქტის გამოცემა
დაინტერესებული პირი :	შპს ურბანჰოტელი 404454256
წარმოების საფუძველი :	განცხადება №: QN1838374
გასაჩივრების წესი :	გასაჩივრდეს საქართველოს კანონმდებლობის შესაბამისად
აქტის მოქმედების ვადა :	აქტი ძალაშია გამოქვეყნებისთანავე

სააგენტოს გადაწყვეტილება № QN1838374

1. საკითხის შემდგომი განხილვის მიზნით წარმოსადგენია ქ. თბილისის მუნიციპალიტეტის სსიპ ურბანული და ტრანსპორტის განვითარების სააგენტოსთან და ქ. თბილისის საპატრულო პოლიციის დეპარტამენტთან შეთანხმებული დროებითი მოძრაობის ორგანიზაციის სქემები(გზის მოწყობის სამუშაოების და დასრულებული ვარიანტები, საგზაო ნიშნების დატანით), ვინაიდან ქალაქ თბილისის საპატრულო პოლიციის დეპარტამენტის პოზიციით სამუშაოების წარმოება დაინტერესებაში არსებულ ტერიტორიაზე საჭიროებს ტრანსპორტის და ფეხით მოსიარულეთა უსაფრთხოების უზრუნველყოფის მიზნით მოძრაობის უსაფრთხოების სქემის დამზადებას.
2. ზემოაღნიშნული ხარვეზის აღმოსაფხვრელად განმცხადებელს მიეცეს 20 (ოცი) დღის ვადა, ხოლო ხარვეზის აღმოუფხვრელობის შემთხვევაში, განცხადება დარჩეს განუხილველი.

საფუძველი:

“ცალკეული ხაზობრივი ნაგებობის განთავსების, სამუშაოების წარმოების ან/და მათი შემდგომი რეგისტრაციის თაობაზე თანხმობის გაცემის წესის დამტკიცების შესახებ“ ქალაქ თბილისის მუნიციპალიტეტის საკრებულოს 2014 წლის 22 დეკემბრის #19-75 დადგენილება; “ქალაქ თბილისის მუნიციპალიტეტის საჯარო სამართლის იურიდიული პირის – ქონების მართვის სააგენტოს მიერ გაწეული მომსახურებისა და დაჩქარებული მომსახურების საფასურის და ვადების განსაზღვრის შესახებ” ქალაქ თბილისის მუნიციპალიტეტის საკრებულოს 2014 წლის 22 დეკემბრის #19-74 დადგენილება; ,,ქალაქ თბილისის მუნიციპალიტეტის საჯარო სამართლის იურიდიული პირის – ქონების მართვის სააგენტოს დებულების დამტკიცების

გამოყენებულია კვალიფიციური
ელექტრონული ხელმოწერა/
ელექტრონული შტამპი

თბილისი შარტავას ქუჩა #7
ტელ: (+995 32) 2 72 22 22 Email: infoauction@Tbilisi.gov.ge
www.auction.tbilisi.gov.ge
www.iauction.ge

შენიშვნა:
დროებითი სქემა შედგენილია ჰსნ "37 - 84" და საქართველოს კანონის „საგზაო მოძრაობის შესახებ“ მოთხოვნების შესაბამისად

1. გამაფრთხილებელი ზონის სიგრძე შეადგენს 50 მეტრს.
2. სამუშაო ზონის სიგრძე 20 მეტრი.
3. ბუფერული ზონა არ გვაქვს ვინაიდან სავალ ნაწილზე არ მიმდინარეობს საგზაო სამუშაოები
4. სავალი ნაწილის დახურული ზოლის სიგანე არ გვაქვს ვინაიდან სავალ ნაწილზე არ მიმდინარეობს საგზაო სამუშაოები
5. სამუშაოთა წარმოების ზონის სიგრძეარ გვაქვს ვინაიდან სავალ ნაწილზე არ მიმდინარეობს საგზაო სამუშაოები
6. სტაბილიზაციის ზონის სიგრძე არ გვაქვს ვინაიდან სავალ ნაწილზე არ მიმდინარეობს საგზაო სამუშაოები
7. ნახაზზე ნაჩვენებია მხოლოდ დროებითი საგზაო ნიშნები
8. მარეგულირებლის დანიშნულებაა მშენებლობის პერიოდში სამშენებლო ტექნიკისა და ქვეითთა ნაკადების მოძრაობის ორგანიზება.

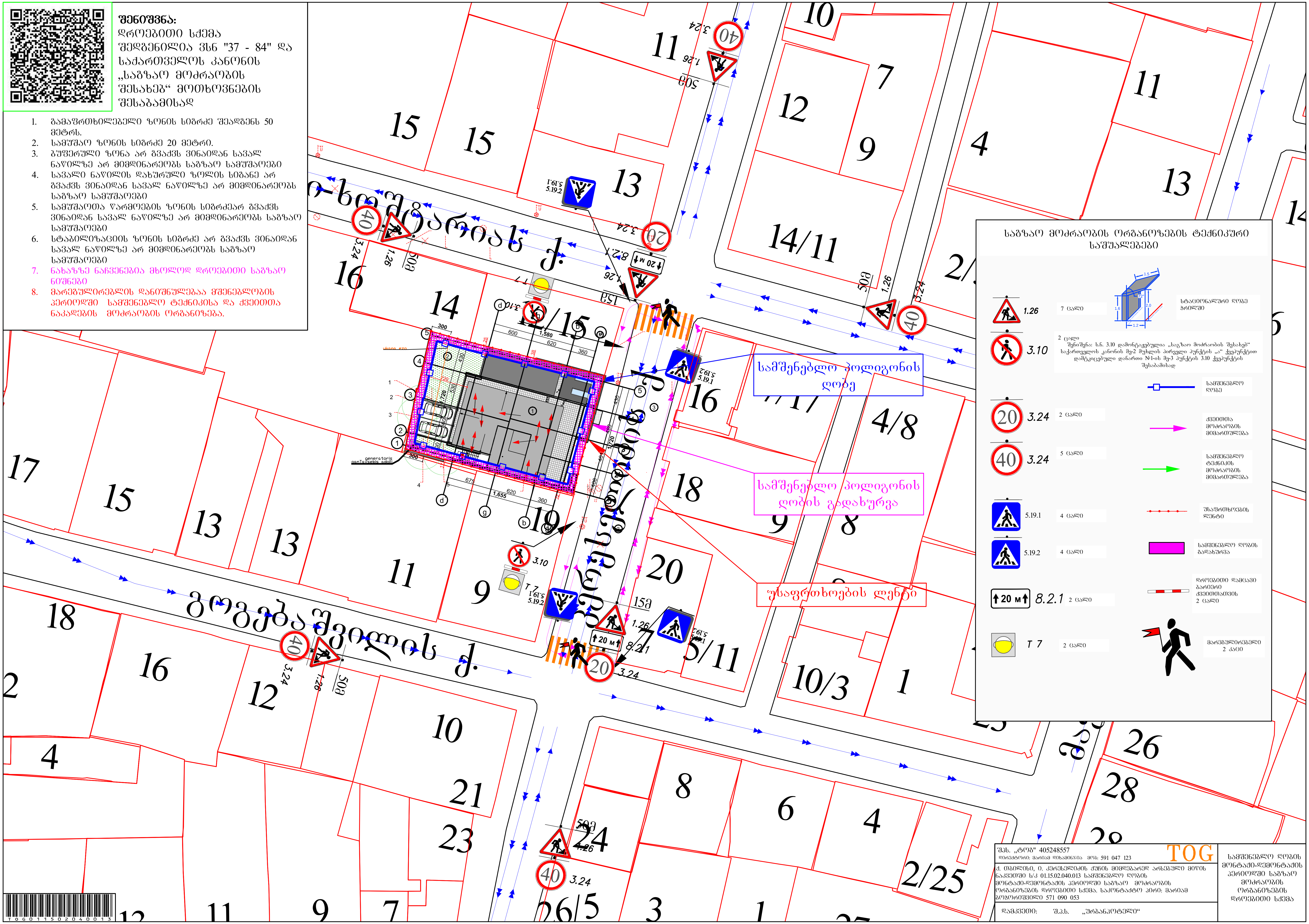

საგზაო მოძრაობის ორგანიზების ტექნიკური საშუალებები

ნიშანი		რაოდენობა	აღნიშვნა
1.26		7 ცალი	სტაციონალური ღობე ჭრილში
3.10		2 ცალი შენიშვნა: ს.ნ. 3.10 დამონტაჟებულია „საგზაო მოძრაობის შესახებ“ საქართველოს კანონის მე-2 მუხლის პირველი პუნქტის „ა“ ქვეპუნქტით დამტკიცებული დანართი №1-ის მე-3 პუნქტის 3.10 ქვეპუნქტის შესაბამისად	
			სამშენებლო ღობე
20	3.24	2 ცალი	ქვეითთა მოძრაობის მიმართულება
40	3.24	5 ცალი	სამშენებლო ტექნიკის მოძრაობის მიმართულება
5.19.1		4 ცალი	უსაფრთხოების ლენტი
5.19.2		4 ცალი	სამშენებლო ღობის გადახურვა
20 м	8.2.1	2 ცალი	დროებითი დამცავი ბარიერი ქვეითთათვის 2 ცალი
T 7		2 ცალი	მარეგულირებელი 2 კაცი

შპს. „ტოგ" 405248557
დირექტორი: მარიამ დიხამინჯია მობ: 591 047 123
TOG

ქ. თბილისი, ი. კერესელიძის ქუჩის მიმდებარედ არსებული მიწის ნაკვეთში ს/კ 01.15.02.040.013 სამშენებლო ღობის მონტაჟი-დემონტაჟის პერიოდში საგზაო მოძრაობის ორგანიზების დროებითი სქემა. საკონტაქტო პირი: მარიამ ბოჭორიშვილი 571 090 053

დამკვეთი: შ.პ.ს. „ურბანჰოტელი“

სამშენებლო ღობის მონტაჟი-დემონტაჟის პერიოდში საგზაო მოძრაობის ორგანიზების დროებითი სქემა

შენიშვნა:
დროებითი სქემა შედგენილია ვსნ "37 - 84" და საქართველოს კანონის „საგზაო მოძრაობის შესახებ“ მოთხოვნების შესაბამისად

1. გამაფრთხილებელი ზონის სიგრძე შეადგენს 50 მეტრს.
2. სამუშაო ზონის სიგრძე 15 მეტრი
3. ბუფერული ზონა არ გვაძლს ვინაიდან სავალ ნაწილზე არ მიმდინარეობს საგზაო სამუშაოები
4. სავალი ნაწილის დახურული ზოლის სიგანე არ გვაძლს ვინაიდან სავალ ნაწილზე არ მიმდინარეობს საგზაო სამუშაოები
5. სამუშაოთა წარმოების ზონის სიგრძეარ გვაძლს ვინაიდან სავალ ნაწილზე არ მიმდინარეობს საგზაო სამუშაოები
6. სტაბილიზაციის ზონის სიგრძე არ გვაძლს ვინაიდან სავალ ნაწილზე არ მიმდინარეობს საგზაო სამუშაოები
7. ნახაზზე ნაჩვენებია მხოლოდ დროებითი საგზაო ნიშნები
8. მარეგულირებლის დანიშნულებაა მშენებლობის პერიოდში სამშენებლო ტექნიკისა და ქვეითთა ნაკადების მოძრაობის ორგანიზება.

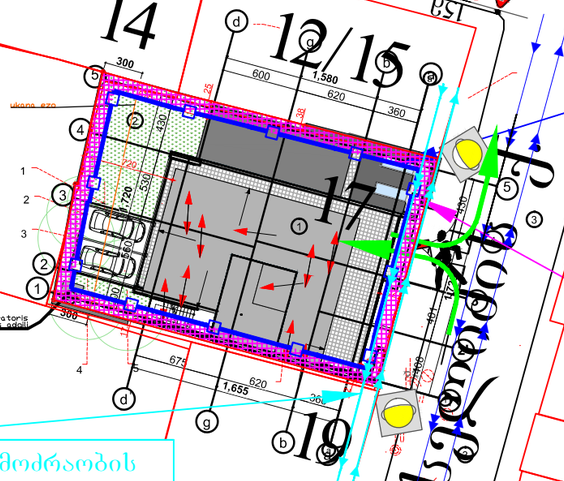

სამშენებლო პოლიგონის ღობე

სამშენებლო პოლიგონის ღობის გადახურგა

ქვეითთა მოძრაობის მიმართულება

საგზაო მოძრაობის ორგანიზების ტექნიკური საშუალებები

1.26	7 ცალი	სამშენებლო ღობე ჭრილში
20 3.24	2 ცალი	სამშენებლო ღობე
40 3.24	5 ცალი	სამშენებლო ტექნიკის მოძრაობის მიმართულება
		სამშენებლო ღობის გალახურვა
15 მ 8.2.1	2 ცალი	ქვეითთა მოძრაობის მიმართულება
T 7	2 ცალი	მარეგულირებელი 1 კაცი

შპს. „ტოგ“ 405248557
დირექტორი: მარიამ დიხამინჯია მობ: 591 047 123

TOG

ქ. თბილისი, ი. კერესელიძის ქუჩის მიმდებარედ არსებული მიწის ნაკვეთში ს/კ 01.15.02.040.013 მშენებლობის პერიოდში საგზაო მოძრაობის ორგანიზების დროებითი სქემა.
საკონტაქტო პირი: მარიამ ბოჯორიშვილი 571 090 053

დამკვეთი: შ.პ.ს. „ურბანპროექტი“

საგზაო მოძრაობის ორგანიზების დროებითი სქემა

TOG01150204001 3

შენიშვნა:
დროებითი სქემა შედგენილია ვსნ "37 - 84" და საქართველოს კანონის „საგზაო მოძრაობის შესახებ“ მოთხოვნების შესაბამისად

1. გამაფრთხილებელი ზონის სიგრძე შეადგენს 50 მეტრს.
2. სამუშაო ზონის სიგრძე გვაქვს 10 მეტრი
3. ბუფერული ზონა არ გვაქვს ვინაიდან სავალ ნაწილზე არ მიმდინარეობს საგზაო სამუშაოები
4. სავალი ნაწილის დახურული ზოლის სიგანე არ გვაქვს ვინაიდან სავალ ნაწილზე არ მიმდინარეობს საგზაო სამუშაოები
5. სამუშაოთა წარმოების ზონის სიგრძეარ გვაქვს ვინაიდან სავალ ნაწილზე არ მიმდინარეობს საგზაო სამუშაოები
6. სტაბილიზაციის ზონის სიგრძე არ გვაქვს ვინაიდან სავალ ნაწილზე არ მიმდინარეობს საგზაო სამუშაოები
7. ნახაზზე ნაჩვენებია მხოლოდ დროებითი საგზაო ნიშნები
8. მარეგულირებლის დანიშნულებაა მშენებლობის პერიოდში სამშენებლო ტექნიკისა და ქვეითთა ნაკადების მოძრაობის ორგანიზება.

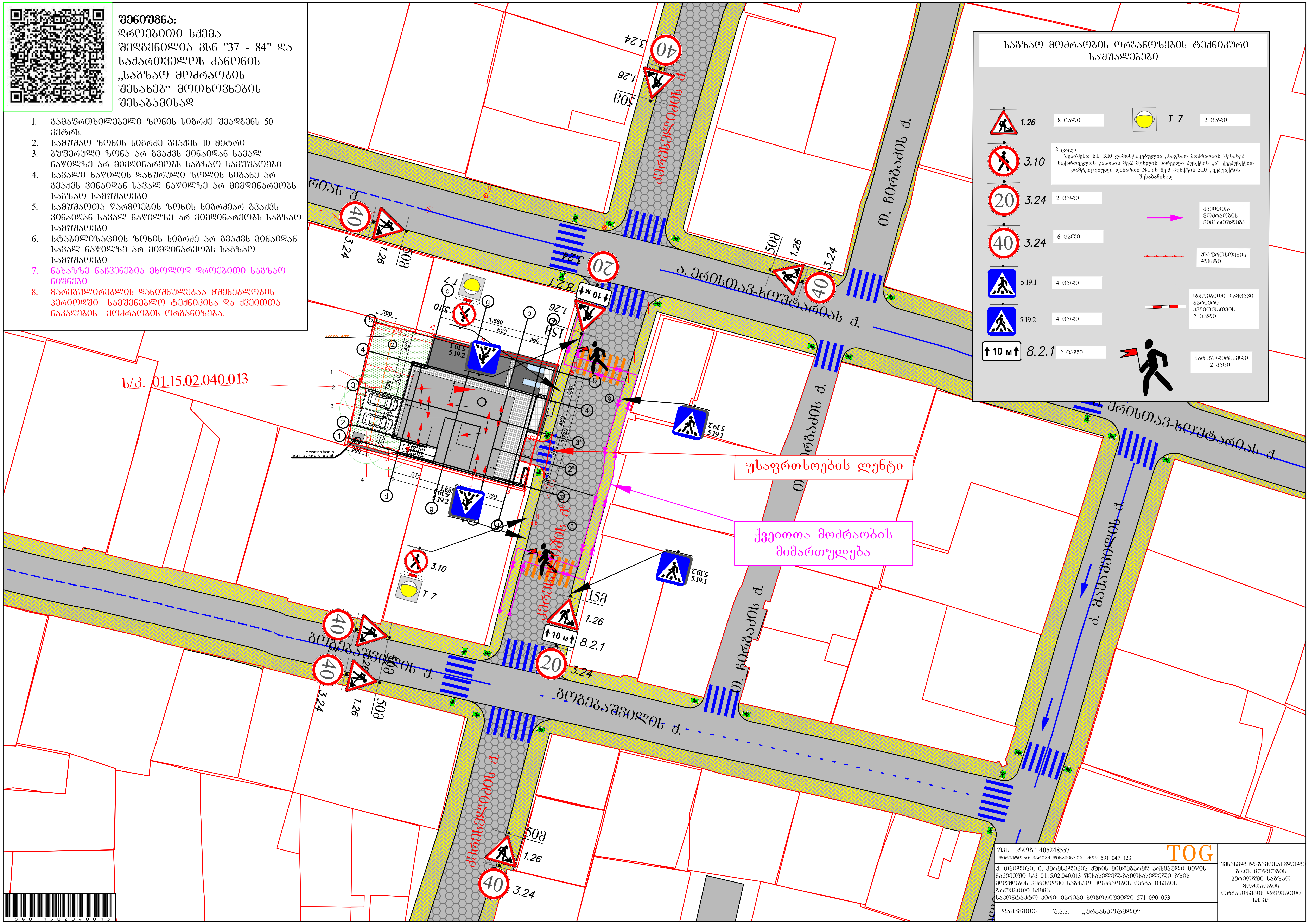

საგზაო მოძრაობის ორგანიზების ტექნიკური საშუალებები

1.26	8 ცალი
T 7	2 ცალი
3.10	2 ცალი შენიშვნა: ს.ნ. 3.10 დამონტაჟებულია „საგზაო მოძრაობის შესახებ“ საქართველოს კანონის მე-2 მუხლის პირველი პუნქტის „ა“ ქვეპუნქტით დამტკიცებული დანართი №1-ის მე-3 პუნქტის 3.10 ქვეპუნქტის შესაბამისად
3.24 (20)	2 ცალი
3.24 (40)	6 ცალი
5.19.1	4 ცალი
5.19.2	4 ცალი
8.2.1	2 ცალი
ქვეითთა მოძრაობის მიმართულება	
უსაფრთხოების ლენტი	
დროებითი დამცავი ბარიერი ქვეითთათვის	2 ცალი
მარეგულირებელი	2 კაცი

შპს. „ტოგ" 405248557
დირექტორი: მარიამ დიხამინჯია მობ: 591 047 123
TOG

ქ. თბილისი, ი. კერესელიძის ქუჩის მიმდებარედ არსებული მიწის ნაკვეთში ს/კ 01.15.02.040.013 შესასვლელ-გამოსასვლელი გზის მოწყობის პერიოდში საგზაო მოძრაობის ორგანიზების დროებითი სქემა
საკონტაქტო პირი: მარიამ ბოჭორიშვილი 571 090 053

დამკვეთი: შ.პ.ს. „ურბანჭოტელი“

შესასვლელ-გამოსასვლელი გზის მოწყობის პერიოდში საგზაო მოძრაობის ორგანიზების დროებითი სქემა

T0G011502040013

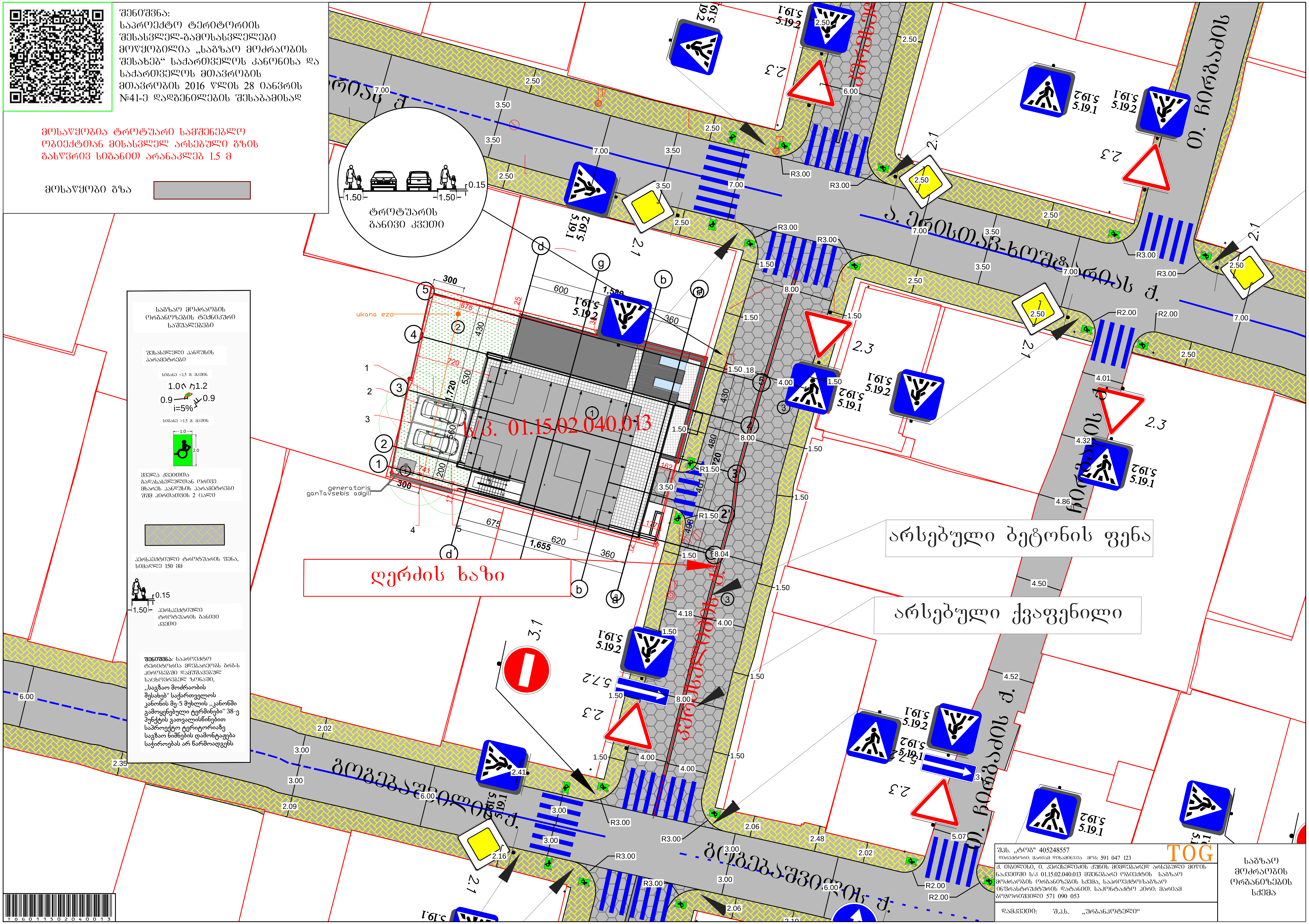
შენიშვნა:
საპროექტო ტერიტორიის
შესასვლელ-გამოსასვლელები
მოწყობილია „საგზაო მოძრაობის
შესახებ“ საქართველოს კანონისა და
საქართველოს მთავრობის
მთავრობის 2016 წლის 28 იანვრის
№41-ე დადგენილების შესაბამისად
მოსაწყობია ტროტუარი სამშენებლო
ობიექტთან მისასვლელ არსებული გზის
გასწვრივ სიგანით არანაკლებ 1.5 მ
მოსაწყობი გზა
ტროტუარის
განივი კვეთი
საგზაო მოძრაობის
ორგანიზების ტექნიკური
საშუალებები
შესასვლელი პანდუსის
პარამეტრები
სიგანე <1.5 მ. მაშინ
სიგანე >1.5 მ. მაშინ
ყველა ქვეითთა
გადასასვლელთან ორივე
მხარეს პანდუსის პარამეტრები
შამ პირთათვის 2 ცალი
პერსპექტიული ტროტუარის ფენა,
სიმაღლე 150 მმ
პერსპექტიული
ტროტუარის განივი
კვეთი
შენიშვნა: საპროექტო
ტერიტორია მდებარეობს გრბ-ს
პირობებში დამუშავებულ
საცხოვრებელ ზონაში,
„საგზაო მოძრაობის
შესახებ“ საქართველოს
კანონის მე-5 მუხლის „კანონში
გამოყენებული ტერმინები“ 38-ე
პუნქტის გათვალისწინებით
საპროექტო ტერიტორიაზე
საგზაო ნიშნების დამონტაჟება
საჭიროებას არ წარმოადგენს
ა. ერისთავ-ხოშტარიას ქ.
თ. ჩონბაძის ქ.
გოგებაშვილის ქ.
კერესელიძის ქ.
ს/კ. 01.15.02.040.013
ukana ezo
generatoris ganTavsebis adgili
ღერძის ხაზი
არსებული ბეტონის ფენა
არსებული ქვაფენილი
შპს. „ტოგ" 405248557
დირექტორი: მარიამ დიხამინჯია მობ: 591 047 123
TOG
ქ. თბილისი, ი. კერესელიძის ქუჩის მიმდებარედ არსებული მიწის ნაკვეთში ს/კ 01.15.02.040.013 მშენებარე ობიექტის საგზაო მოძრაობის ორგანიზების სქემა, საპროექტო/საგზაო ინფრასტრუქტურის დატანით. საკონტაქტო პირი: მარიამ ბოჭორიშვილი 571 090 053
დამკვეთი: შ.პ.ს. „ურბანჰოტელი“
საგზაო მოძრაობის ორგანიზების სქემა