მიწის ნაკვეთის ტოპოგრაფიული აზომვითი ნახაზი

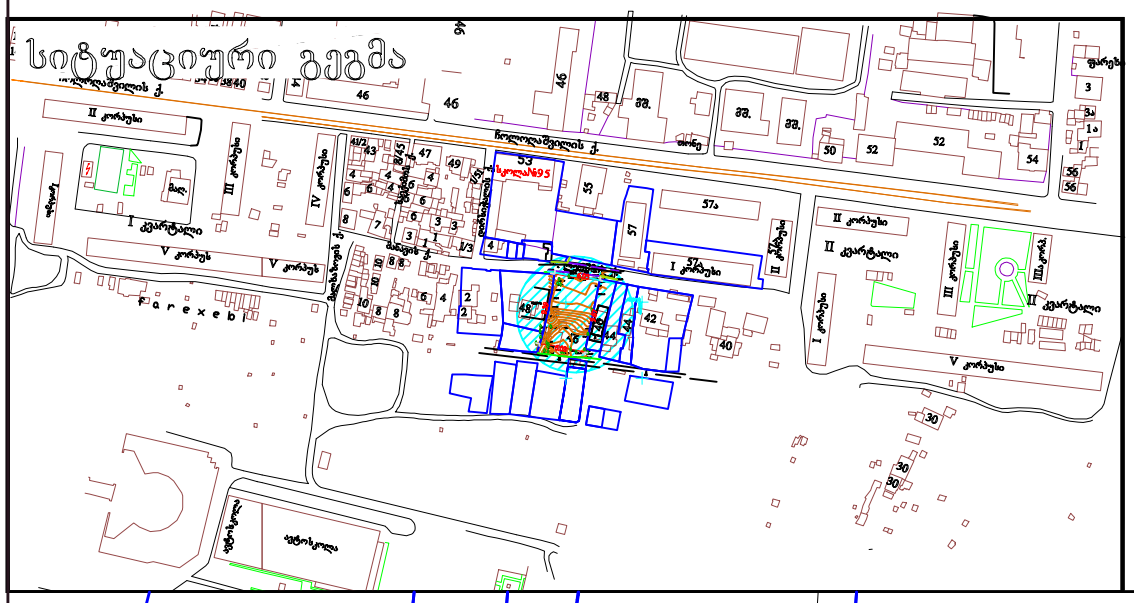

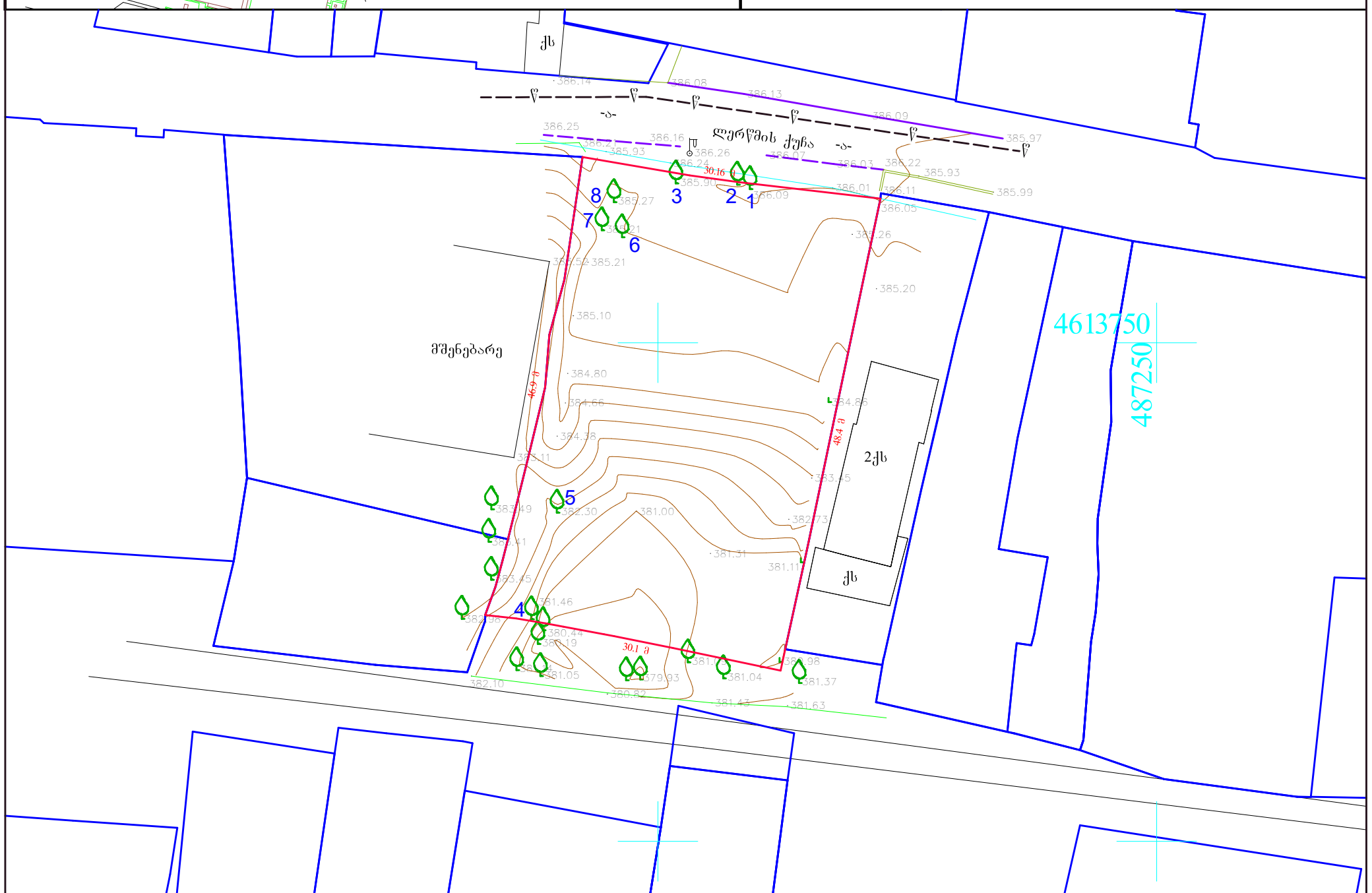

შენიშვნა: ტოპოგრაფიულ ნახაზზე ხაზოვანი ნაგებობები დატანილია რეგისტრირებული მონაცემებით

პირობითი აღნიშვნები	შენიშვნა: მიწის სამუშაოები შეათანხმეთ შესაბამის კომუნიკაციის წარმომადგენლებთან				პროექცია UTM 38N საკოორდინატო სისტემა WGS 84	
მიწისქვეშა კომუნიკაციები	ნაკვეთის საზღვარი	ბუჩქი	ცოცხალი ღობე	ღობე		
კანალიზაცია	შენობა	გაზონი	ხეების რიგი	ბორდიური		
დენის კაბელი	არკა	სამეთვალყურეო ჭები	ტრანსფორმატორი	ბეტონი		
გაზის მილი	ფარდული	ძეგლი	რადიო ან ტელე ანძა	კედელი		
წყლის მილი	კიბე	შადრევანი	ლამპიონები	საყრდენი კედელი		
კავშირგაბმულობა	ფოთლოვანი ხე	ონკანი	ელექტრო ბოძი	ბილიკი		
	წიწვოვანი ხე	წყარო ან ჭა	რკინიგზა	გზის კონტური		
	ხეხილის ხე	ბენზინგასამართი სადგური	იზოჰიფსი	ფლატე		
	პალმა	მადალი ძაბვის გადამცემი	მთავარი იზოჰიფსი	წყლის კონტური		

ი/მ „ზვიადი წიკლაური„		
თბილისი, აწყურის ქუჩა №30		მობ: +995 514-44-11-41 zviadiw@gmail.com
აზომა		ზ. წიკლაური
კომპ. უზრუნველყოფა		ზ. წიკლაური
დამკვეთი		
მისამართი	ქალაქი თბილისი, ლერწმის ქუჩა №3 ს/კ. 01.17.14.003.016	
	მაშტაბი 1:500	01.12.2019

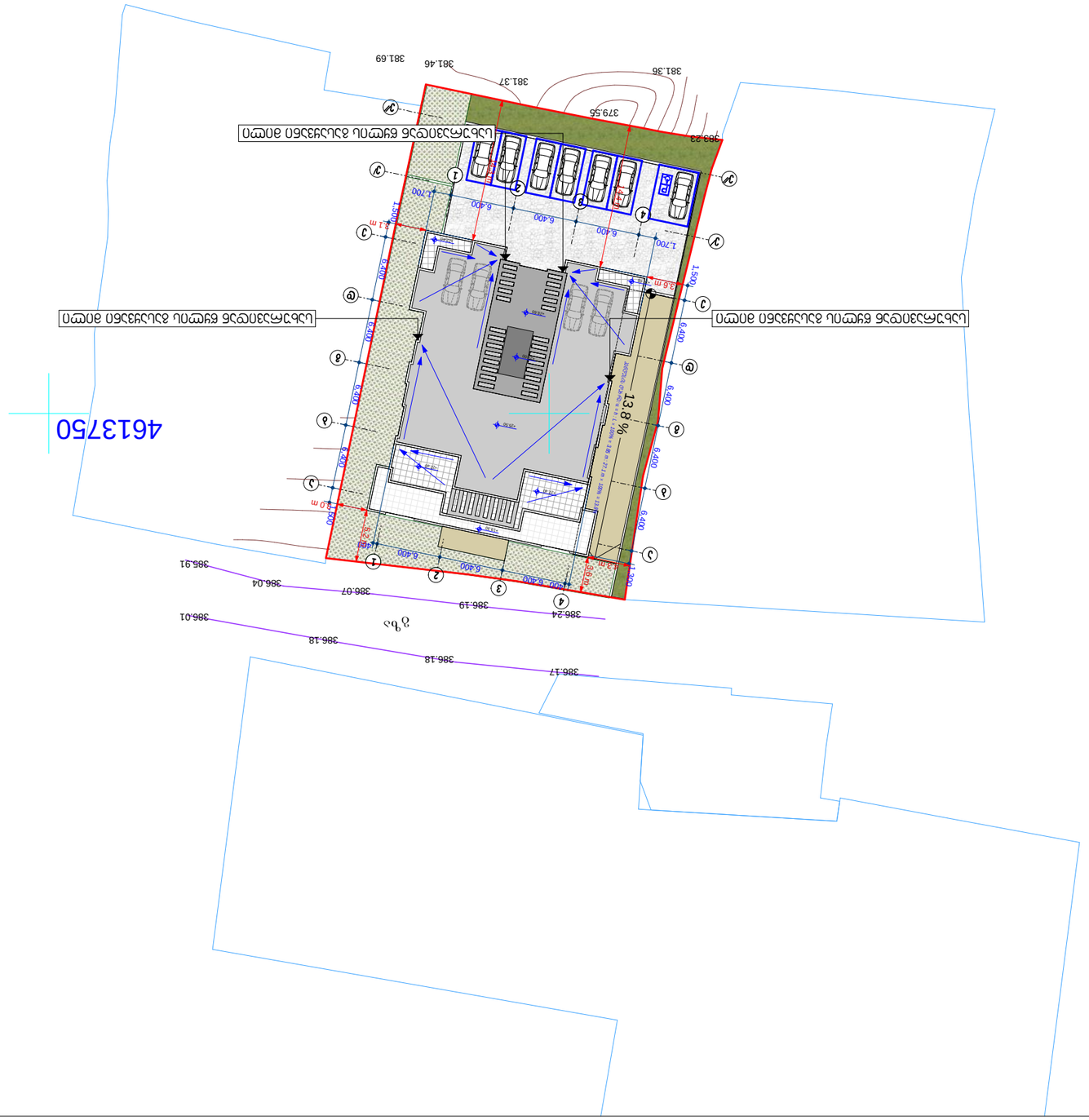

MEGA DEVELOPMENT	ج.ذ.م. "ماجد جروب ديفلوبمنت"		ارشادات ارتفاعات	ديسمبر 2020
	تصميم	م. زين الدين	هندسة ارشادات البناء للمشروع السكني البحري	مقياس رسم 1:500
	مدير ارشادات هندسية			
	إعداد: د. ماجد			
	رئيس المشروع			