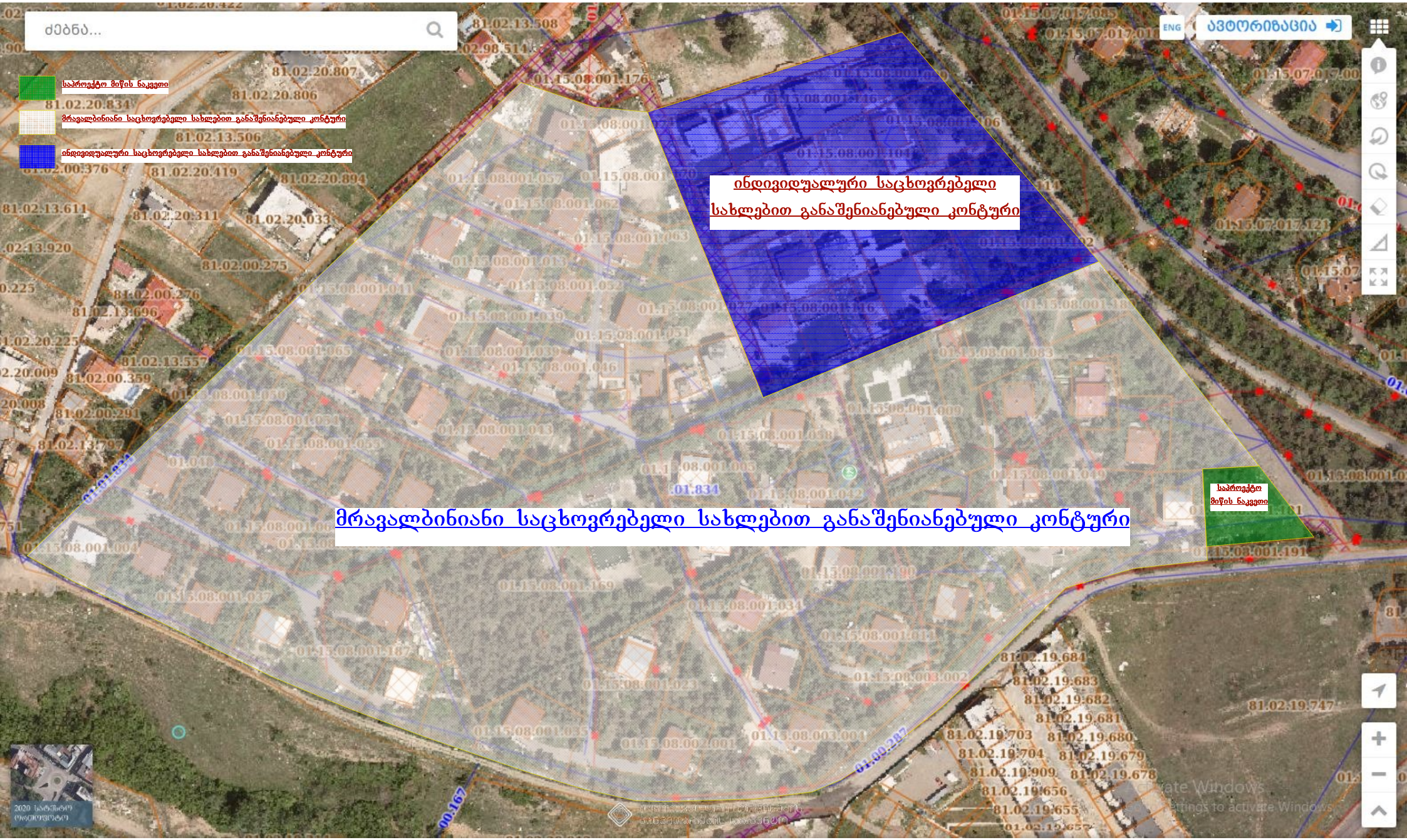
ძებნა...
ENG
ავტორიზაცია
საპროექტო მიწის ნაკვეთი
მრავალბინიანი საცხოვრებელი სახლებით განაშენიანებული კონტური
ინდივიდუალური საცხოვრებელი სახლებით განაშენიანებული კონტური
ინდივიდუალური საცხოვრებელი სახლებით განაშენიანებული კონტური
საპროექტო მიწის ნაკვეთი
მრავალბინიანი საცხოვრებელი სახლებით განაშენიანებული კონტური



(ს/კ: 01.15.08.001.015) 2015 წლის 16 ივნისს
გადაწყვეტილება №1957432 პროექტის შეთანხმება
და მშენებლობის ნებართვა დარჩა განუხილველი, ხოლო ნომეკლატურა
აწყობილი იყო მრავალბინიან საცხოვრებელ სახლზე რაზეც
მერიის არქიტექტურის სამსახურს პრეტენზია არ გამოუთქვამს
01.15.08.001.015
6 მესაკუთრე
01.15.08.001.181
საპროექტო
მიწის ნაკვეთი
(ს/კ: 01.15.08.001.042) 2016 წლის 23 მარტს
განცხადების №AR1380753 ესკიზის წინასწარი შეთანხმება
დაშენებაზე შეთანხმდა, ხოლო ნომეკლატურა
აწყობილი იყო მრავალბინიან საცხოვრებელ სახლზე რაზეც
მერიის არქიტექტურის სამსახურს პრეტენზია არ გამოუთქვამს
(ს/კ: 01.15.08.001.017) 2015 წლის 11 მაისს
გადაწყვეტილება №1888471 ესკიზის წინასწარი შეთანხმება
დაშენებაზე დაიდო უარყოფა, ხოლო ნომეკლატურა
აწყობილი იყო მრავალბინიან საცხოვრებელ სახლზე რაზეც
მერიის არქიტექტურის სამსახურს პრეტენზია არ გამოუთქვამს
(ს/კ: 01.15.08.001.011) 2013 წლის 13 მაისს
გადაწყვეტილება №685178 ესკიზის წინასწარი შეთანხმება
დაშენებაზე დარჩა განუხილველი, ხოლო ნომეკლატურა
აწყობილი იყო მრავალბინიან საცხოვრებელ სახლზე რაზეც
მერიის არქიტექტურის სამსახურს პრეტენზია არ გამოუთქვამს
01.15.08.001.011
3 მესაკუთრე
(ს/კ: 01.15.08.001.006) 2018 წლის 17 ოქტომბერს
განცხადების №AR1631881 ესკიზის წინასწარი შეთანხმება
დაშენებაზე დაიდო უარყოფა, ხოლო ნომეკლატურა
აწყობილი იყო მრავალბინიან საცხოვრებელ სახლზე რაზეც
მერიის არქიტექტურის სამსახურს პრეტენზია არ გამოუთქვამს
(ს/კ: 81.02.13.878) 2020 წლის 28 იანვარს
ბრძანება №4838617 შეთანხმდა პროექტი და გაიცა ნებართვა
მრავალბინიანი საცხოვრებელი სახლისათვის
(ს/კ: 81.02.19.113) 2016 წლის 26 დეკემბერს
გადაწყვეტილება №3015519 შეთანხმდა განაშენიანების რეგულირების
გეგმა შერეული ფუნქციის მქონე ნაგებობებისთვის მათ შორის არის
მრავალბინიანი საცხოვრებელი სახლები
01.15.08.001.116
01.15.08.001.051
01.15.08.001.046
01.15.08.001.083
01.15.08.001.009
01.15.08.001.058
01.15.08.001.049
01.15.08.001.042
01.15.08.001.181
01.15.08.001.033
01.15.08.001.040
01.15.08.001.191
01.15.08.001.190
01.15.08.003.002
01.00.287
81.02.13.878
81.02.19.747
81.02.19.213
81.02.19.686
81.02.19.214

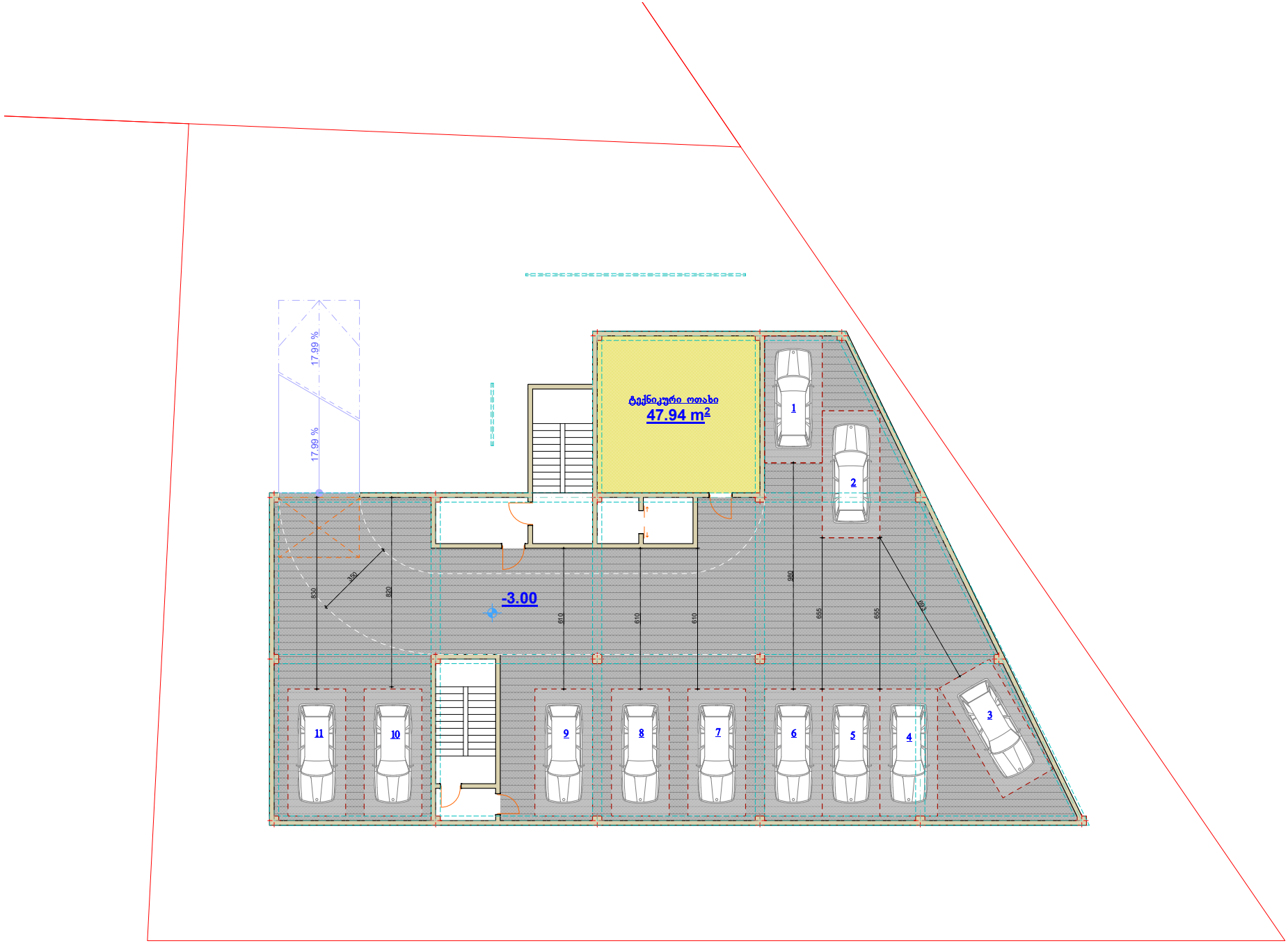
17.99 %
17.99 %
ტექნიკური ოთახი
47.94 m²
-3.00
1
2
3
4
5
6
7
8
9
10
11
830
920
330
610
610
610
890
655
655
490

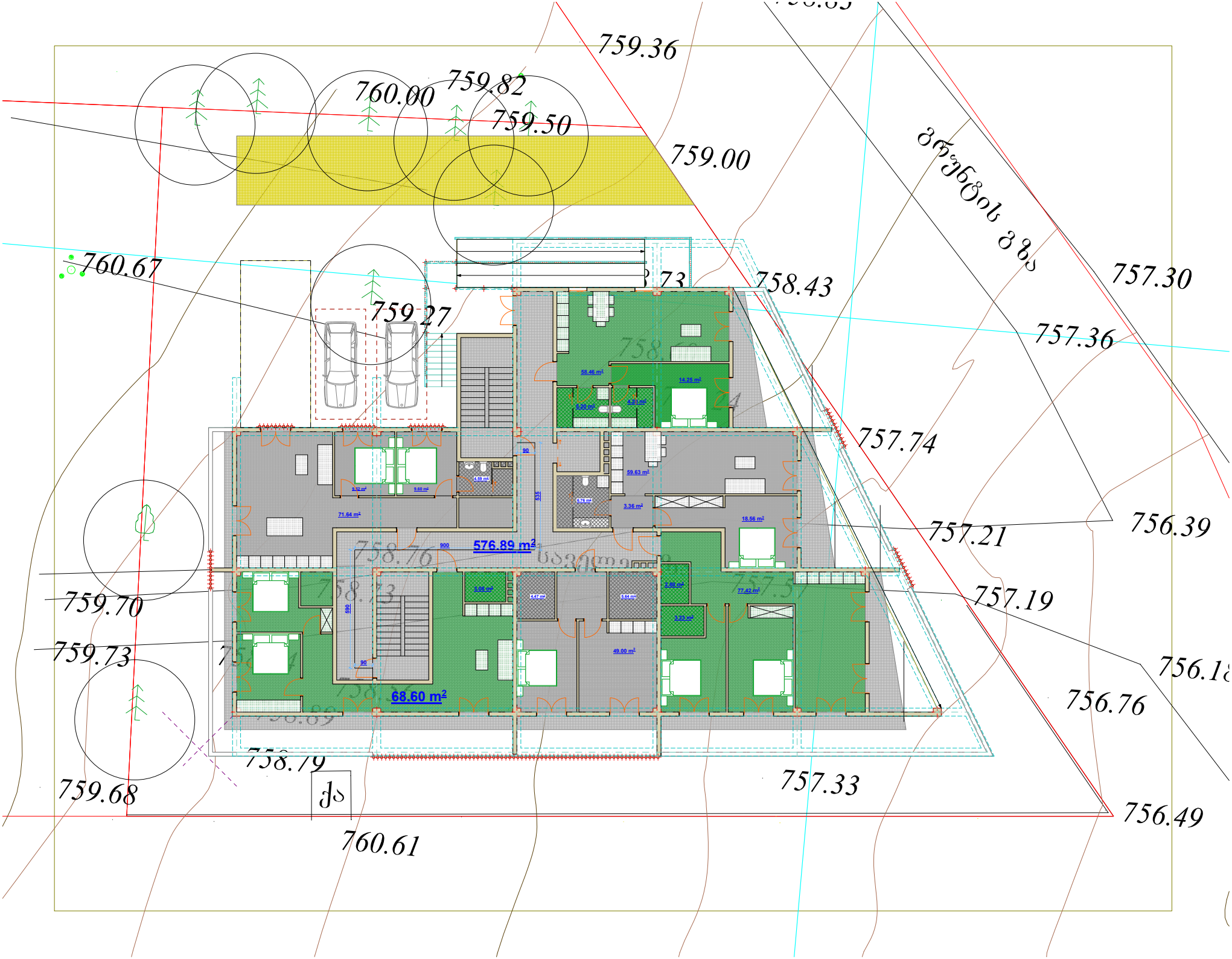
759.36
759.82
760.00
759.50
759.00
760.67
759.27
758.43
757.30
757.36
757.74
757.21
756.39
759.70
757.19
759.73
756.76
759.68
757.33
756.49
760.61
576.89 m²
68.60 m²

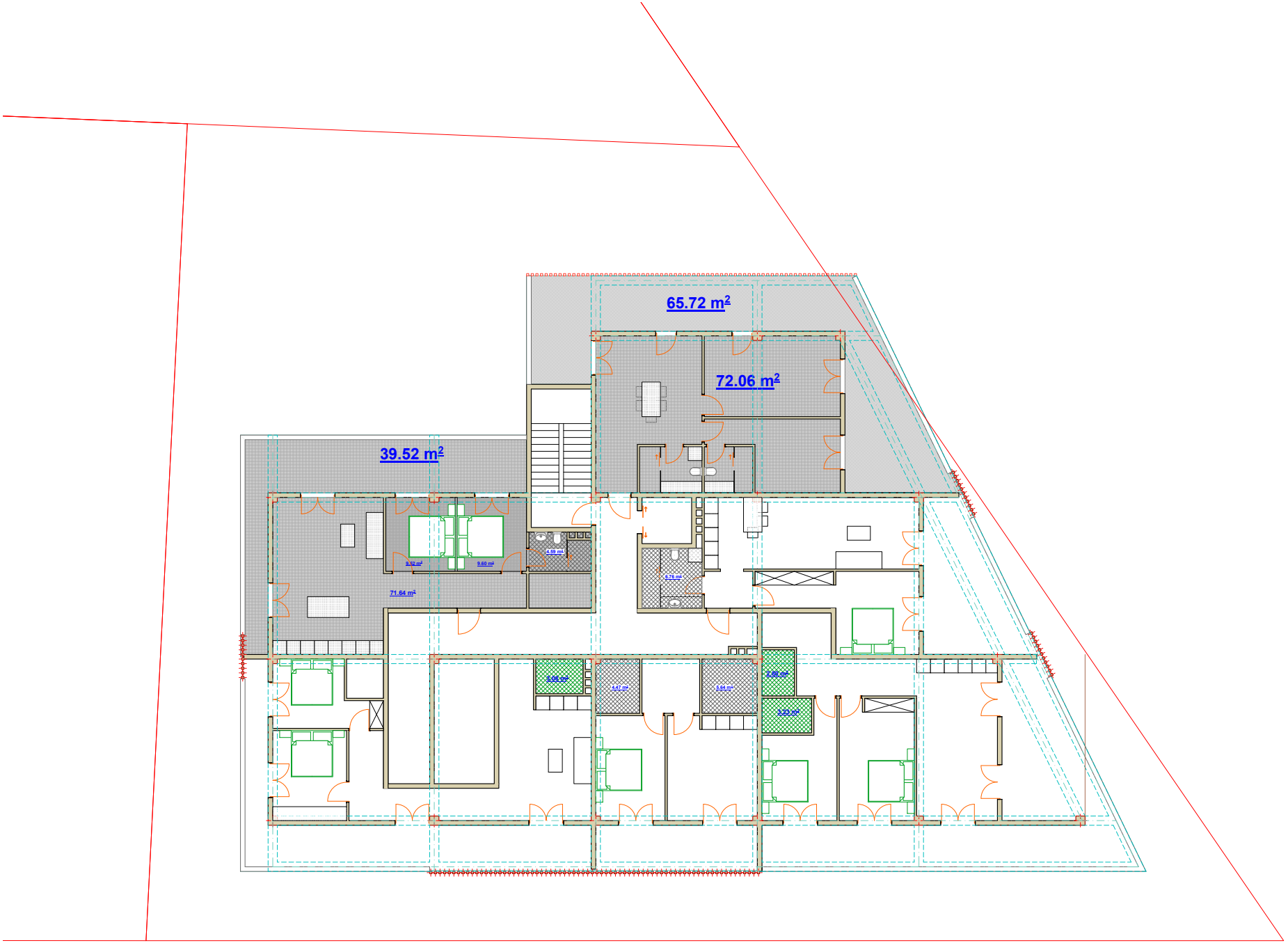
65.72 m²
72.06 m²
39.52 m²
71.64 m²

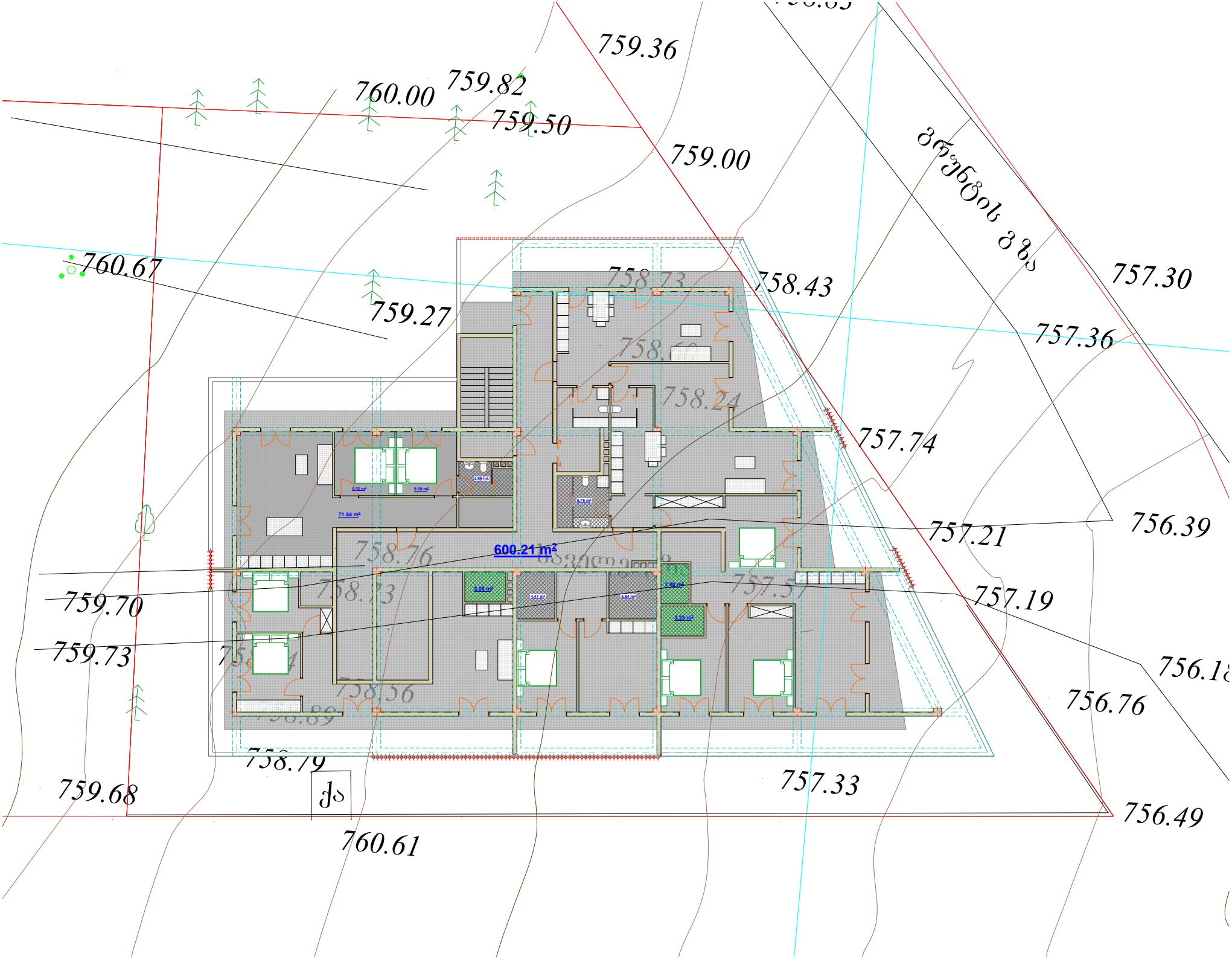
759.36
760.00
759.82
759.50
759.00
760.67
759.27
758.43
757.30
757.36
758.24
757.74
757.21
756.39
600.21 m²
758.76
759.70
758.73
757.57
757.19
759.73
758.56
756.76
758.79
759.68
757.33
756.49
760.61

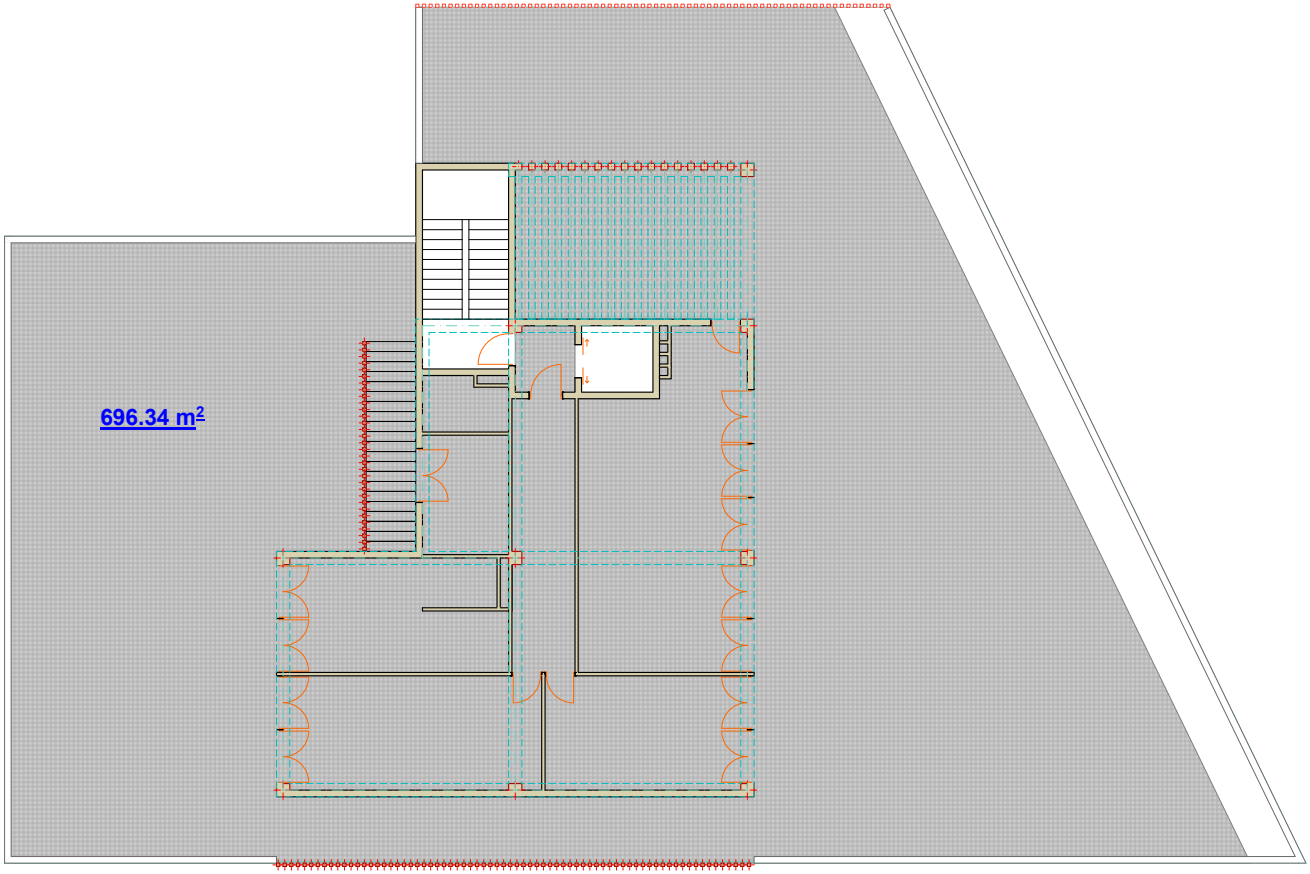
696.34 m²

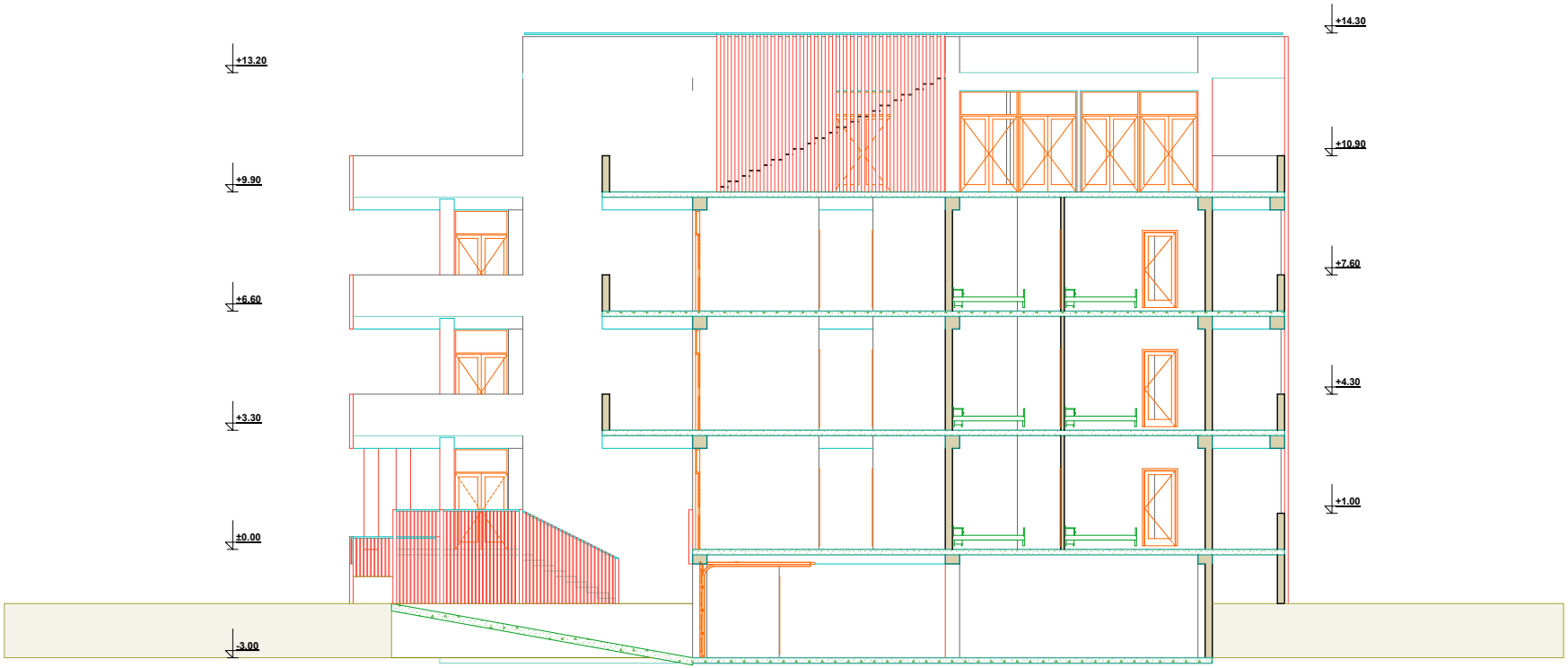
+14.30
+13.20
+10.90
+9.90
+7.60
+6.60
+4.30
+3.30
+1.00
±0.00
-3.00

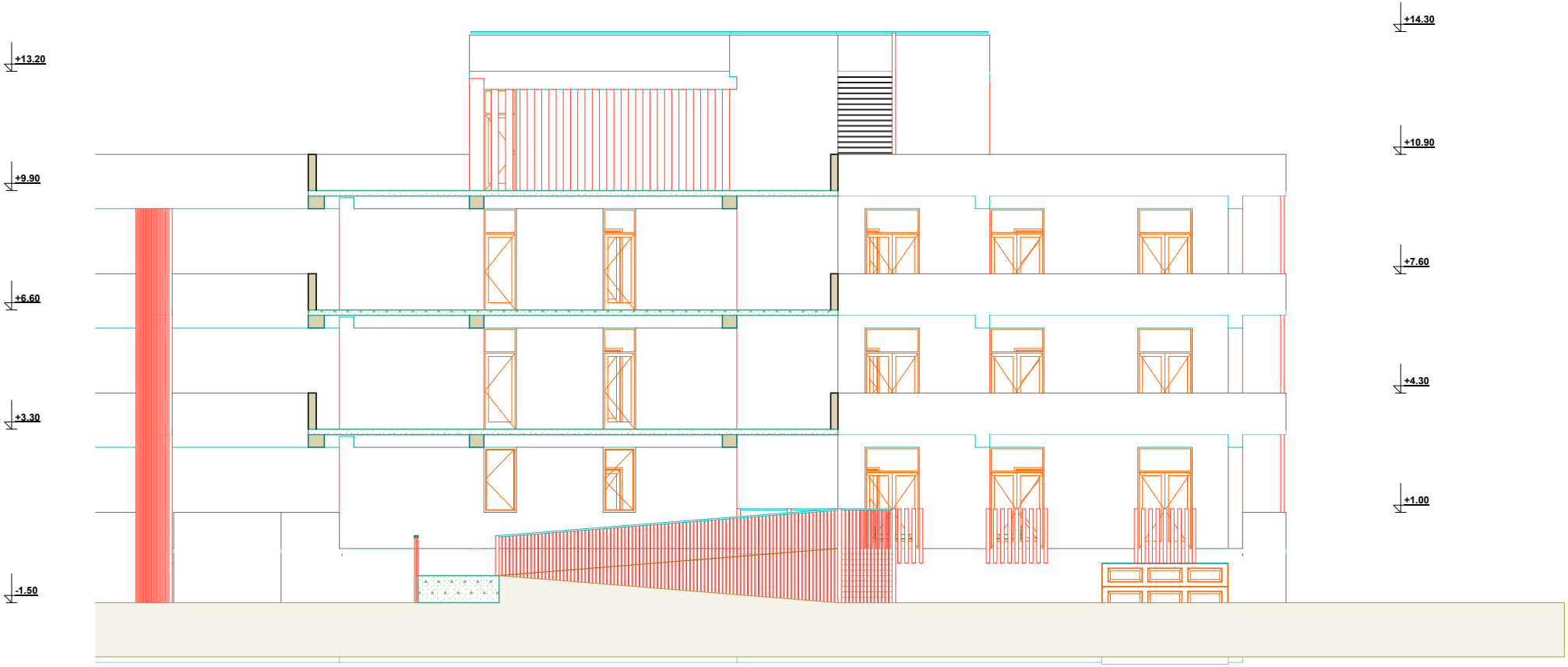
+13.20
+9.90
+6.60
+3.30
-1.50
+14.30
+10.90
+7.60
+4.30
+1.00

მიწის (უძრავი ქონების) საკადასტრო კოდი **N 01.15.08.001.002**

ამონაწერი საჯარო რეესტრიდან

განცხადების რეგისტრაცია
N 882019379184 - 16/05/2019 15:49:24

მომზადების თარიღი
17/05/2019 11:56:38

საკუთრების განყოფილება

ზონა	სექტორი	კვარტალი	ნაკვეთი
თბილისი	მთაწმინდა		
01	**15**	**08**	**001/002**

ნაკვეთის საკუთრების ტიპი: თანასაკუთრება
ნაკვეთის დანიშნულება: არასასოფლო სამეურნეო
დაზუსტებული ფართობი: 203.00 კვ.მ.
ნაკვეთის წინა ნომერი:**1;**

მისამართი: ქალაქი თბილისი, სოფელი ოქროყანა, მირზა გელოვანის VII ჩიხი, N 3

მესაკუთრეები:
გალინა აფციაური ,P/N: 01030049914
კონსტანტინე შარაბიძე ,P/N: 35001056245
მაყვალა მგალობლიშვილი ,P/N: 01017017654
ნატალია ქურდოვანიძე ,P/N: 01007004083
სახელმწიფო

01.15.08.001.002.01.002

კონსტანტინე შარაბიძე — საკუთრება **ფართი სართული1,ბინა N2,** — 72.88 კვ.მ.

- საკუთრების დამადასტურებელი მოწმობა NჯᲐ-1910 , გაფორმების თარიღი:28/03/2012 , ქალაქ თბილისის მერიის საჯარო სამართლის იურიდიული პირი ქონების მართვის სააგენტო

01.15.08.001.002.01.003

მაყვალა მგალობლიშვილი — საკუთრება **ფართი სართული2,ბინა N3,** — 72.91 კვ.მ.

- საკუთრების დამადასტურებელი მოწმობა NჯᲐ-1968 , გაფორმების თარიღი:11/04/2012 , ქ. თბილისის მერიის საჯარო სამართლის იურიდიული პირი ქონების მართვის სააგენტო

01.15.08.001.002.01.004

გალინა აფციაური — საკუთრება **ფართი სართული2,ბინა N4,** — 73.42 კვ.მ.

- საკუთრების მოწმობა NჯᲐ-1899 , გაფორმების თარიღი:21/03/2012 , თბილისის მერიის საჯარო სამართლის იურიდიული პირი "ქონების მართვის სააგენტო"

მიწის (უძრავი ქონების) საკადასტრო კოდი **N 01.15.08.001.003**

ამონაწერი საჯარო რეესტრიდან

განცხადების რეგისტრაცია
N 882019033425 - 18/01/2019 14:46:12

მომზადების თარიღი
21/01/2019 17:00:47

საკუთრების განყოფილება

ზონა	სექტორი	კვარტალი	ნაკვეთი
თბილისი	მთაწმინდა		
01	**15**	**08**	**001/003**

მისამართი: ქალაქი თბილისი , სოფელი ოქროყანა , ქუჩა მირზა გელოვანი , ჩიხი VII , N 6

ნაკვეთის საკუთრების ტიპი: თანასაკუთრება
ნაკვეთის დანიშნულება: არასასოფლო სამეურნეო
დაზუსტებული ფართობი: 199.00 კვ.მ.
ნაკვეთის წინა ნომერი:**1;**
შენობა-ნაგებობის ჩამონათვალი:შენობა-ნაგებობა

მესაკუთრეები:
ამირან ხუციშვილი,P/N: 01024038647
გიორგი ქურდოვანიძე,P/N: 01008004151
დავით კერვალიშვილი,P/N: 01022008411
მზია გორხელაშვილი,P/N: 01028002664
სახელმწიფო

01.15.08.001.003.01.001

დავით კერვალიშვილი — საკუთრება **ფართი სართული1,ბინა N1,** — 77.32 კვ.მ.

- უძრავი ნივთის ნასყიდობის ხელშეკრულება , გაფორმების თარიღი:31/12/2018 , საქართველოს იუსტიციის სამინისტრო საჯარო რეესტრის ეროვნული სააგენტო

01.15.08.001.003.01.003

ამირან ხუციშვილი — საკუთრება **ფართი სართული2,ბინა N3,** — 70.30 კვ.მ.

- საკუთრების დამადასტურებელი მოწმობა Nპ-2223 , გაფორმების თარიღი:29/06/2012 , ქალაქ თბილისის მერიის საჯარო სამართლის იურიდიული პირი ქონების მართვის სააგენტო

01.15.08.001.003.01.004

მზია გორხელაშვილი — საკუთრება **ფართი სართული2,ბინა N4,** — 71.78 კვ.მ.

- საკუთრების დამადასტურებელი მოწმობა Nპ-3756 , გაფორმების თარიღი:30/01/2013 , ქალაქ თბილისის მერიის საჯარო სამართლის იურიდიული პირი ქონების მართვის სააგენტო

მიწის (უძრავი ქონების) საკადასტრო კოდი **N 01.15.08.001.005**

ამონაწერი საჯარო რეესტრიდან

განცხადების რეგისტრაცია
N 882020696743 - 25/09/2020 13:10:24

მომზადების თარიღი
27/09/2020 12:44:08

საკუთრების განყოფილება

ზონა	სექტორი	კვარტალი	ნაკვეთი
თბილისი	მთაწმინდა		
01	**15**	**08**	**001/005**

მისამართი: ქალაქი თბილისი , სოფელი ოქროყანა , ქუჩა მირზა გელოვანი , ჩიხი III , N 2

ნაკვეთის საკუთრების ტიპი: თანასაკუთრება
ნაკვეთის დანიშნულება: არასასოფლო სამეურნეო
დაზუსტებული ფართობი: 1211.00 კვ.მ.
ნაკვეთის წინა ნომერი:**1;**
შენობა-ნაგებობის ჩამონათვალი:N1
შენობა-ნაგებობ(ებ)ის საერთო ფართი: 312.93
სხვა ფართი:ბინა N1 საერთო ფართობით 78.46 კვ.მ, ბინა N2 საერთო ფართობით 76.97 კვ.მ, ბინა N3 საერთო ფართობით 78.85 კვ.მ, ბინა N4 საერთო ფართობით 78.65 კვ.მ

მესაკუთრეები:
თამაზ სვინტრაძე,P/N: 01026005371
მანანა ფსუტური ,P/N: 35001026336
ნინელი ცხოიძე ,P/N: 46001003759
ომარ შუკვანი,P/N: 62006024897
სახელმწიფო

01.15.08.001.005.01.001

ომარ შუკვანი — საკუთრება **ფართი სართული1,ბინა N1,** 78.46 კვ.მ.

- ნასყიდობის ხელშეკრულება , გაფორმების თარიღი:21/09/2012 , საქართველოს იუსტიციის სამინისტროს საჯარო რეესტრის ეროვნული სააგენტო

01.15.08.001.005.01.003

მანანა ფსუტური — საკუთრება **ფართი** **ბინა N3,** 78.85 კვ.მ.

- საკუთრების დამადასტურებელი მოწმობა , N-318 , გაფორმების თარიღი:22/08/2011 , ქალაქ თბილისის მერიის საჯარო სამართლის იურიდიული პირი ქონების მართვის სააგენტო

მიწის (უძრავი ქონების) საკადასტრო კოდი **N 01.15.08.001.011**

ამონაწერი საჯარო რეესტრიდან

განცხადების რეგისტრაცია
N 892018144360 - 20/02/2018 14:02:34

მომზადების თარიღი
21/02/2018 11:22:45

საკუთრების განყოფილება

ზონა	სექტორი	კვარტალი	ნაკვეთი
თბილისი	მთაწმინდა		
01	**15**	**08**	**001/011**

მისამართი: ქალაქი თბილისი, სოფელი ოქროყანა, მირზა გელოვანის II ჩიხი, N 8;

ნაკვეთის საკუთრების ტიპი: თანასაკუთრება
ნაკვეთის დანიშნულება: არასასოფლო სამეურნეო
დაზუსტებული ფართობი: 610.00 კვ.მ.
ნაკვეთის წინა ნომერი:**1;**
შენობა-ნაგებობის ჩამონათვალი: კოტეჯი
შენობა-ნაგებობ(ებ)ის საერთო ფართი: 316.02

მესაკუთრის განყოფილება

განცხადების რეგისტრაცია : ნომერი 882013168545 , თარიღი 17/04/2013 12:28:34
უფლების რეგისტრაცია: თარიღი 19/04/2013

უფლების დამადასტურებელი დოკუმენტი:

- საქართველოს პრეზიდენტის 2011 წლის 4 მაისის N04/05/03 განკარგულება.
- ნასყიდობის ხელშეკრულება N1-5449 , დამოწმების თარიღი:17/05/2007 ,ნოტარიუსი ც, ბერიძე
- კორექტირებული მიწის ნაკვეთის გეგმა , დამოწმების თარიღი:03/10/2006 , ქ. თბილისის ურბანული დაგეგმარების საქალაქო სამსახური
- დადგენილება N12.11.364 , დამოწმების თარიღი:02/04/2013 , ქალაქ თბილისის მთავრობა
- დადგენილება N01-5/386 , დამოწმების თარიღი:23/12/2012 , საქართველო. თბილისი დიდგორის რაიონის გამგეობა
- საკუთრების დამადასტურებელი მოწმობა N3-918 , დამოწმების თარიღი:25/08/2011 , ქალაქ თბილისის მერიის საჯარო სამართლის იურიდიული პირი ქონების მართვის სააგენტო
- საკუთრების მოწმობა N295-ა , დამოწმების თარიღი:06/06/2007 , საქართველოს ეკონომიკური განვითარების სამინისტრო

მესაკუთრეები:
ილია აბულაშვილი ,P/N: 01027001654
ქეთევან ხატიაშვილი,P/N: 01036003097
სახელმწიფო

მესაკუთრე:	**აღწერა:**
ილია აბულაშვილი	ბინა N4 ფართით 71.83კვ მ
ქეთევან ხატიაშვილი	კოტეჯი N97. ბინა N3-ის 99.7კვ.მ. ფართი(მათ შორის შიდა ფართი-71.84კვ.მ.) და საბაჟხულო ფართი 27.86კვ.მ და მასზე წილობრივად დამაგრებული მიწის ფართობი 192 კვ.მ.
სახელმწიფო	ბინა N1 ფართით 72.2კვ მ; ბინა N2 ფართით 72.29კვ მ; სარდაფი ფართით 38.27კვ.მ.

იპოთეკა

საგადასახადო გირავნობა:

მიწის (უძრავი ქონების) საკადასტრო კოდი **N 01.15.08.001.013**

ამონაწერი საჯარო რეესტრიდან

განცხადების რეგისტრაცია
N 882021533482 - 30/06/2021 17:59:04

მომზადების თარიღი
30/06/2021 22:52:42

საკუთრების განყოფილება

ზონა	სექტორი	კვარტალი	ნაკვეთი
თბილისი	მთაწმინდა		
01	**15**	**08**	**001/013**

მისამართი: ქალაქი თბილისი , სოფელი ოქროყანა , ქუჩა მიხეილ ხერგიანი , ჩიხი II , N 3

ნაკვეთის საკუთრების ტიპი: თანასაკუთრება
ნაკვეთის დანიშნულება: არასასოფლო სამეურნეო
დაზუსტებული ფართობი: 915.00 კვ.მ.
ნაკვეთის წინა ნომერი:**1;**
შენობა-ნაგებობის ჩამონათვალი:საცხოვრებელი ბინების საერთო ფართი: 282.36 კვ.მ. სარდაფი ფართით 61.54 კვ.მ.
შენობა-ნაგებობ(ებ)ის საერთო ფართი: 343.90

მესაკუთრეები:
გიორგი ბაბაჯანაშვილი,P/N: 01027060344
კახაბერ ხოტენაშვილი,P/N: 01029003734
მერაბ ტატიაშვილი,P/N: 01029011798
სახელმწიფო

01.15.08.001.013.01.500

სახელმწიფო	საკუთრება	**ფართი**	**ბინა N4,**	70.59 კვ.მ.

- მომართვა N 7/28215 , გაფორმების თარიღი:18/05/2021 , სახელმწიფო ქონების ეროვნული სააგენტო

01.15.08.001.013.01.501

სახელმწიფო	საკუთრება	**სარდაფი**	61.54 კვ.მ.

- მომართვა N7/28215 , გაფორმების თარიღი:18/05/2021 , სახელმწიფო ქონების ეროვნული სააგენტო

კახაბერ ხოტენაშვილი	ბინა N3 საერთო ფართით 70.59 კვ.მ.(მასზე წილობრივად დამაგრებული მიწის ფართობი 228.75 კვ.მ.)
სახელმწიფო	ბინა N4 საერთო ფართით 70.59 კვ.მ. და სარდაფი 61.54 კვ.მ.
გიორგი ბაბაჯანაშვილი	ბინა N2 საერთო ფართით 70.59 კვ.მ.
მერაბ ტატიაშვილი	ბინა N1 საერთო ფართით 70.59 კვ.მ.

მიწის (უძრავი ქონების) საკადასტრო კოდი **N 01.15.08.001.015**

ამონაწერი საჯარო რეესტრიდან

განცხადების რეგისტრაცია
N 882017679210 - 28/07/2017 14:09:13

მომზადების თარიღი
31/07/2017 09:33:42

საკუთრების განყოფილება

ზონა	სექტორი	კვარტალი	ნაკვეთი
თბილისი	მთაწმინდა		
01	**15**	**08**	**001/015**

მისამართი: ქალაქი თბილისი , სოფელი ოქროყანა , ქუჩა მირზა გელოვანი , I შესახვევი , N 2

ნაკვეთის საკუთრების ტიპი: თანასაკუთრება
ნაკვეთის დანიშნულება: არასასოფლო სამეურნეო
დაზუსტებული ფართობი: 598.00 კვ.მ.
ნაკვეთის წინა ნომერი: **01;**
შენობა-ნაგებობის ჩამონათვალი: შენობა-ნაგებობა N1

მესაკუთრეები:
გულნაზი დოლიძე ,P/N: 01017030278
ვიქტორ ჯაფარიძე ,P/N: 01005003721
ირაკლი დოლიძე ,P/N: 01017017085
მამუკა ჯღარკავა,P/N: 62005018663
ნინო ბოკუჩავა,P/N: 01009017544
ქ. თბილისის თვითმმართველი ერთეული

01.15.08.001.015.01.001

მამუკა ჯღარკავა — საკუთრება **ფართი სართული1,ბინა N1,** 73.84 კვ.მ.

- ნასყიდობის ხელშეკრულება , გაფორმების თარიღი:21/09/2012 , საქართველოს იუსტიციის სამინისტროს საჯარო რეესტრის ეროვნული სააგენტო

01.15.08.001.015.01.003

ნინო ბოკუჩავა — საკუთრება **ფართი** **ბინა N3,** 72.90 კვ.მ.

- უძრავი ნივთის ჩუქების ხელშეკრულება , გაფორმების თარიღი:17/09/2013 , საქართველოს იუსტიციის სამინისტროს საჯარო რეესტრის ეროვნული სააგენტო
- უძრავი ნივთის ჩუქების ხელშეკრულება , გაფორმების თარიღი:02/08/2012 , საქართველოს იუსტიციის სამინისტროს საჯარო რეესტრის ეროვნული სააგენტო

მიწის (უძრავი ქონების) საკადასტრო კოდი **N 01.15.08.001.016**

ამონაწერი საჯარო რეესტრიდან

განცხადების რეგისტრაცია
N 902018095057 - 17/12/2018 15:38:27

მომზადების თარიღი
24/12/2018 12:55:39

საკუთრების განყოფილება

ზონა	სექტორი	კვარტალი	ნაკვეთი
თბილისი	მთაწმინდა		
01	**15**	**08**	**001/016**

მისამართი: ქალაქი თბილისი , სოფელი ოქროყანა , ქუჩა მირზა გელოვანი , ჩიხი V , N 3

ნაკვეთის საკუთრების ტიპი: თანასაკუთრება
ნაკვეთის დანიშნულება: არასასოფლო სამეურნეო
დაზუსტებული ფართობი: 870.00 კვ.მ.
ნაკვეთის წინა ნომერი:
შენობა-ნაგებობის ჩამონათვალი: N1 და N2 საერთო ფართით 444.15 კვ.მ.

მესაკუთრის განყოფილება

განცხადების რეგისტრაცია : ნომერი 902018095057 , თარიღი 17/12/2018 15:38:27
უფლების რეგისტრაცია: თარიღი 24/12/2018

უფლების დამადასტურებელი დოკუმენტი:

- საკუთრების დამადასტურებელი მოწმობა N დ-489 , დამოწმების თარიღი:17/07/2013 , ქალაქ თბილისის მერიის საჯარო სამართლის იურიდიული პირი ქონების მართვის სააგენტო
- ხელშეკრულება ქ. თბილისის მთავრობასა და მანანა ონიანს შორის 10.07.12ქ. გაფორმებულ "ქ. თბილისის თვითმმართველი ერთეულის საკუთრებაში არსებული უზრავი ქონების პირდაპირი მიყიდვის ფორმით ნასყიდობის შესახებ ხელშეკრულებაში" ცვლილებების შეტანის შესახებ , დამოწმების თარიღი:20/07/2012 , ქალაქ თბილისის მერიის საჯარო სამართლის იურიდიული პირი ქონების მართვის სააგენტო
- ხელშეკრულება ქ. თბილისის თვითმმართველი ერთეულის საკუთრებაში არსებული უძრავი ქონების პირდაპირი მიყიდვის ფორმით ნასყიდობის შესახებ , დამოწმების თარიღი:10/07/2012 , ქალაქ თბილისის მერიის საჯარო სამართლის იურიდიული პირი ქონების მართვის სააგენტო
- გადაწყვეტილება NM13004007/3 , დამოწმების თარიღი:25/07/2013 ,სსიპ საქართველოს იუსტიციის სამინისტრო საჯარო რეესტრის ეროვნული სააგენტო
- დადგენილება N12.11.364 , დამოწმების თარიღი:02/04/2013 , ქალაქ თბილისის მთავრობა
- გადაწყვეტილება NM13004007/3 , დამოწმების თარიღი:25/07/2013 ,სსიპ საქართველოს იუსტიციის სამინისტრო საჯარო რეესტრის ეროვნული სააგენტო
- მიწის ნაკვეთის გეგმა , დამოწმების თარიღი:01/06/2007 , ქ. თბილისის ურბანული დაგეგმარების საქალაქო სამსახური
- უძრავი ქონების ნასყიდობის ხელშეკრულება , დამოწმების თარიღი:12/07/2010 , საქართველოს იუსტიციის სამინისტროს საჯარო რეესტრის ეროვნული სააგენტო

მესაკუთრეები:
მანანა ონიანი,P/N: 01025009992
ნათია გვასალია,P/N: 01026001245
სახელმწიფო

მიწის (უძრავი ქონების) საკადასტრო კოდი **N 01.15.08.001.019**

ამონაწერი საჯარო რეესტრიდან

განცხადების რეგისტრაცია
N 882021594788 - 19/07/2021 09:29:38

მომზადების თარიღი
19/07/2021 10:21:14

საკუთრების განყოფილება

ზონა	სექტორი	კვარტალი	ნაკვეთი
თბილისი	მთაწმინდა		
01	**15**	**08**	**001/019**

მისამართი: ქალაქი თბილისი, სოფელი ოქროყანა, მირზა გელოვანის V ჩიხი, N 5

ნაკვეთის საკუთრების ტიპი: საკუთრება
ნაკვეთის დანიშნულება: არასასოფლო სამეურნეო
დაზუსტებული ფართობი: 849.00 კვ.მ.
ნაკვეთის წინა ნომერი: **01;**
შენობა-ნაგებობის ჩამონათვალი: N1
შენობა-ნაგებობ(ებ)ის საერთო ფართი: 291.10

მესაკუთრეები:
დავით დვალიშვილი,P/N: 01030021295
ნანა მათიაშვილი,P/N: 01017010313
სახელმწიფო

01.15.08.001.019.01.001

დავით დვალიშვილი — საკუთრება **ფართი სართული1,ბინა N1,** — 72.92 კვ.მ.

- უძრავი ნივთის ნასყიდობის ხელშეკრულება , გაფორმების თარიღი:03/11/2020 , საქართველოს იუსტიციის სამინისტრო საჯარო რეესტრის ეროვნული სააგენტო

01.15.08.001.019.01.002

სახელმწიფო — საკუთრება **ფართი სართული1,ბინა N2,** — 72.54 კვ.მ.

- დაღგენილება N12.11.364 , დამოწმების თარიღი:02/04/2013 , ქალაქ თბილისის მთავრობა

01.15.08.001.019.01.003

დავით დვალიშვილი — საკუთრება **ფართი სართული2,ბინა N3,** — 72.74 კვ.მ.

- უძრავი ნივთის ნასყიდობის ხელშეკრულება , დამოწმების თარიღი:03/11/2020, საქართველოს იუსტიციის სამინისტროს საჯარო რეესტრის ეროვნული სააგენტო.

მიწის (უძრავი ქონების) საკადასტრო კოდი **N 01.15.08.001.037**

ამონაწერი საჯარო რეესტრიდან

განცხადების რეგისტრაცია
N 882019528095 - 02/07/2019 13:39:25

მომზადების თარიღი
03/07/2019 15:19:24

საკუთრების განყოფილება

ზონა	სექტორი	კვარტალი	ნაკვეთი
თბილისი	მთაწმინდა		
01	**15**	**08**	**001/037**

მისამართი: ქალაქი თბილისი , სოფელი ოქროყანა , ქუჩა მირზა გელოვანი , ჩიხი VII , N 4

ნაკვეთის საკუთრების ტიპი:საკუთრება
ნაკვეთის დანიშნულება: არასასოფლო სამეურნეო
დაზუსტებული ფართობი: 1225.00 კვ.მ.
ნაკვეთის წინა ნომერი: **01;**
შენობა-ნაგებობის ჩამონათვალი:შენობა-ნაგებობა N1

მესაკუთრეები:
აკაკი კაკაბაძე,P/N: 37001007382
კახი ყარყარაშვილი ,P/N: 01027049983
მარიამი ჩხეიძე,P/N: 01010009895
სახელმწიფო

01.15.08.001.037.01.001

აკაკი კაკაბაძე — საკუთრება **ფართი სართული1,ბინა N1,** 74.48 კვ.მ.

- საკუთრების დამადასტურებელი მოწმობა Nპ-2428 , გაფორმების თარიღი:26/07/2012 , ქალაქ თბილისის მერიის საჯარო სამართლის იურიდიული პირი ქონების მართვის სააგენტო

01.15.08.001.037.01.002

კახი ყარყარაშვილი — საკუთრება **ფართი სართული1,ბინა N2,** 70.76 კვ.მ.

- საკუთრების დამადასტურებელი მოწმობა Nპ-2458 , გაფორმების თარიღი:07/08/2012 , ქალაქ თბილისის მერიის საჯარო სამართლის იურიდიული პირი ქონების მართვის სააგენტო

01.15.08.001.037.01.003

სახელმწიფო — საკუთრება **ფართი სართული2,ბინა N3,** 75.41 კვ.მ.

- დაღგენილება N12.11.364 , დამოწმების თარიღი:02/04/2013 , ქალაქ თბილისის მთავრობა

მიწის (უძრავი ქონების) საკადასტრო კოდი **N 01.15.08.001.038**

ამონაწერი საჯარო რეესტრიდან

განცხადების რეგისტრაცია
N 882020558416 - 18/08/2020 16:10:53

მომზადების თარიღი
18/08/2020 17:41:41

საკუთრების განყოფილება

ზონა	სექტორი	კვარტალი	ნაკვეთი
თბილისი	მთაწმინდა		
01	**15**	**08**	**001/038**

მისამართი: ქალაქი თბილისი , სოფელი ოქროყანა , ქუჩა მირზა გელოვანი , I შესახვევი , N 1

ნაკვეთის საკუთრების ტიპი: თანასაკუთრება
ნაკვეთის დანიშნულება: არასასოფლო სამეურნეო
დაზუსტებული ფართობი: 793.00 კვ.მ.
ნაკვეთის წინა ნომერი:**01;**
შენობა-ნაგებობის ჩამონათვალი:შენობა-ნაგებობა N1

მესაკუთრეები:
დავით რატიანი,P/N: 01017047403
ელენე რატიანი ,P/N: 01017047402
გაგა მელიქიძე ,P/N: 35001017348
ლევან ხელაძე ,P/N: 09001029158
ლევანი რატიანი ,P/N: 01017047401
მარიამი რატიანი,P/N: 01017047404
მურთაგ რატიანი,P/N: 30001000259
ნიკოლოზი რატიანი,P/N: 01017047405
ქეთევან რატიანი ,P/N: 01017047406
სახელმწიფო
ქალაქ თბილისის თვითმმართველი ერთეული

01.15.08.001.038.01.001

ლევან ხელაძე — საკუთრება **ფართი სართული1,ბინა N1,** 72.80 კვ.მ.

- უძრავი ნივთის ჩუქების ხელშეკრულება , გაფორმების თარიღი:06/02/2015 , საქართველოს იუსტიციის სამინისტროს საჯარო რეესტრის ეროვნული სააგენტო

01.15.08.001.038.01.002

გაგა მელიქიძე — საკუთრება **ფართი სართული1,ბინა N2,** 71.43 კვ.მ.

- საკუთრების დამადასტურებელი მოწმობა N-403 , გაფორმების თარიღი:30/03/2012 , ქალაქ თბილისის მერიის საჯარო სამართლის იურიდიული პირი ქონების მართვის სააგენტო

მიწის (უძრავი ქონების) საკადასტრო კოდი **N 01.15.08.001.041**

ამონაწერი საჯარო რეესტრიდან

განცხადების რეგისტრაცია
N 882017158455 - 02/03/2017 14:24:29

მომზადების თარიღი
02/03/2017 15:03:17

საკუთრების განყოფილება

ზონა	სექტორი	კვარტალი	ნაკვეთი
თბილისი	მთაწმინდა		
01	**15**	**08**	**001/041**

მისამართი: ქალაქი თბილისი , დასახლება ოქროყანა , ზონა ,,გ" , კოტეჯი N115 (ნაკვეთი 01/041)

ნაკვეთის საკუთრების ტიპი:საკუთრება
ნაკვეთის დანიშნულება: არასასოფლო სამეურნეო
დაზუსტებული ფართობი: 1684.00 კვ.მ.
ნაკვეთის წინა ნომერი: **01;**
შენობა-ნაგებობის ჩამონათვალი:შენობა-ნაგებობა N1

მესაკუთრეები:
ანზორი ენუქიშვილი ,P/N: 20001006773
დავითი აბესაძე ,P/N: 54001019230
ხვთისო სომხიშვილი,P/N: 22001009166
სახელმწიფო

01.15.08.001.041.01.001

ანზორი ენუქიშვილი — საკუთრება **ფართი სართული1,ბინა N1,** 71.34 კვ.მ.

- საკუთრების დამადასტურებელი მოწმობა Nპ-2414 , გაფორმების თარიღი:23/07/2012 , თბილისის მერიის საჯარო სამართლის იურიდიული პირი "ქონების მართვის სააგენტო"

01.15.08.001.041.01.002

ხვთისო სომხიშვილი — საკუთრება **ფართი სართული1,ბინა N2,** 74.06 კვ.მ.

- უძრავი ნივთის ნასყიდობის ხელშეკრულება , დამოწმების თარიღი:25/09/2015 , საქართველოს იუსტიციის სამინისტრო საჯარო რეესტრის ეროვნული სააგენტო

01.15.08.001.041.01.500

სახელმწიფო — საკუთრება **ფართი** 7.99 კვ.მ.

- დაღგენილება N12.11.364 , დამოწმების თარიღი:02/04/2013 , ქალაქ თბილისის მთავრობა

მიწის (უძრავი ქონების) საკადასტრო კოდი **N 01.15.08.001.043**

ამონაწერი საჯარო რეესტრიდან

განცხადების რეგისტრაცია
N 882020482308 - 29/07/2020 14:50:20

მომზადების თარიღი
29/07/2020 17:07:33

საკუთრების განყოფილება

ზონა	სექტორი	კვარტალი	ნაკვეთი
თბილისი	მთაწმინდა		
01	**15**	**08**	**001/043**

მისამართი: ქალაქი თბილისი , სოფელი , ოქროყანა , მირზა გელოვნის ქუჩის V ჩიხი N1

ნაკვეთის საკუთრების ტიპი: საკუთრება
ნაკვეთის დანიშნულება: არასასოფლო სამეურნეო
დაზუსტებული ფართობი: 1020.00 კვ.მ.
ნაკვეთის წინა ნომერი:**1;**
შენობა-ნაგებობის ჩამონათვალი: N1

მესაკუთრეები:
გია სუხიშვილი ,P/N: 01030015559
დავით სირაძე ,P/N: 01030000609
ილია ყოჩიაშვილი ,P/N: 01001044505
მერი ოთიაშვილი ,P/N: 01026016044
სახელმწიფო

01.15.08.001.043.01.001

დავით სირაძე — საკუთრება **ფართი სართული1,ბინა N1,** — 76.25 კვ.მ.

- საკათრების დამადასტურებელი მოწმობა Nპ-920 , გაფორმების თარიღი:02/09/2011 , ქალაქ თბილისის მერიის საჯარო სამართლის იურიდიული პირი ქონების მართვის სააგენტო

01.15.08.001.043.01.002

მერი ოთიაშვილი — საკუთრება **ფართი სართული1,ბინა N2,** — 76.20 კვ.მ.

- საკუთრების დამადასტურებელი მოწმობა Nპ-2586 , გაფორმების თარიღი:03/09/2012 , თბილისის მერიის საჯარო სამართლის იურიდიული პირი "ქონების მართვის სააგენტო"

01.15.08.001.043.01.003

გია სუხიშვილი — საკუთრება **ფართი სართული2,ბინა N3,** — 72.97 კვ.მ.

- საკუთრების დამადასტურებელი მოწმობა Nპ-2589 , გაფორმების თარიღი:06/09/2012 , თბილისის მერიის საჯარო სამართლის იურიდიული პირი "ქონების მართვის სააგენტო"

მიწის (უძრავი ქონების) საკადასტრო კოდი **N 01.15.08.001.044**

ამონაწერი საჯარო რეესტრიდან

განცხადების რეგისტრაცია
N 882013588377 - 28/11/2013 17:59:19

მომზადების თარიღი
29/11/2013 11:10:14

საკუთრების განყოფილება

ზონა	სექტორი	კვარტალი	ნაკვეთი
თბილისი	მთაწმინდა		
01	**15**	**08**	**001/044**

მისამართი: ქალაქი თბილისი , დასახლება ოქროყანა , ზონა ,,გ" , კოტეჯი N120 (ნაკვეთი 01/044)

ნაკვეთის საკუთრების ტიპი: საკუთრება
ნაკვეთის ფუნქცია: არასასოფლო სამეურნეო
დაზუსტებული ფართობი:1044.00 კვ.მ.
ნაკვეთის წინა ნომერი: **01;**
შენობა-ნაგებობის ჩამონათვალი: N1

მესაკუთრეები:
აზა ჭულუხიძე ,P/N: 62001022067
დიანა ნიკოლეიშვილი ,P/N: 01030003103
ნიკოლოზ ტერაშვილი ,P/N: 62001010337
ციური ჯმუხაძე ,P/N: 01021012674
სახელმწიფო

01.15.08.001.044.01.001

93.39 კვ.მ. ნიკოლოზ ტერაშვილი
36.59 კვ.მ. აზა ჭულუხიძე

თანასაკუთრება **ფართი სართული1,ბინა N1,** 129.98 კვ.მ.

- ნასყიდობის ხელშეკრულება , გაფორმების თარიღი:28/12/2012 , საქართველოს იუსტიციის სამინისტროს საჯარო რეესტრის ეროვნული სააგენტო
- ნასყიდობის ხელშეკრულება , გაფორმების თარიღი:21/09/2012 , საქართველოს იუსტიციის სამინისტროს საჯარო რეესტრის ეროვნული სააგენტო

01.15.08.001.044.01.003

დიანა ნიკოლეიშვილი

საკუთრება **ფართი სართული2,ბინა N3,** 72.47 კვ.მ.

- უძრავი ქონების ნასყიდობის ხელშეკრულება , დამოწმების თარიღი:17/07/2012 , საქართველოს იუსტიციის სამინისტროს საჯარო რეესტრის ეროვნული სააგენტო

მიწის (უძრავი ქონების) საკადასტრო კოდი **N 01.15.08.001.050**

ამონაწერი საჯარო რეესტრიდან

განცხადების რეგისტრაცია
N 882019437625 - 04/06/2019 12:15:57

მომზადების თარიღი
04/06/2019 18:08:09

საკუთრების განყოფილება

ზონა	სექტორი	კვარტალი	ნაკვეთი
თბილისი	მთაწმინდა		
01	**15**	**08**	**001/050**

მისამართი: ქალაქი თბილისი , დასახლება ოქროყანა , ქუჩა მირზა გელოვანი , ჩიხი VI , N 9

ნაკვეთის საკუთრების ტიპი: საკუთრება
ნაკვეთის დანიშნულება: არასასოფლო სამეურნეო
დაზუსტებული ფართობი: 1163.00 კვ.მ.
ნაკვეთის წინა ნომერი: **01;**
შენობა-ნაგებობის ჩამონათვალი: N1

მესაკუთრეები:
გიორგი სულხანიშვილი ,P/N: 20001003505
მაკა გურეშიძე ,P/N: 01017040736
ნინო ლოლაძე ,P/N: 01017005069
ქეთევან კახნიაშვილი,P/N: 01024040644
სახელმწიფო

01.15.08.001.050.01.001

მაკა გურეშიძე — საკუთრება **ფართი სართული1,ბინა N1,** — 74.48 კვ.მ.

- უძრავი ნივთის ჩუქების ხელშეკრულება , გაფორმების თარიღი:04/10/2016 , საქართველოს იუსტიციის სამინისტროს საჯარო რეესტრის ეროვნული სააგენტო

01.15.08.001.050.01.002

ქეთევან კახნიაშვილი — საკუთრება **ფართი სართული1,ბინა N2,** — 70.76 კვ.მ.

- უძრავი ნივთის ნასყიდობის ხელშეკრულება გადახდის განვადებით , გაფორმების თარიღი:27/04/2018 ,სსიპ საქართველოს იუსტიციის სამინისტრო საჯარო რეესტრის ეროვნული სააგენტო

01.15.08.001.050.01.003

ნინო ლოლაძე — საკუთრება **ფართი სართული2,ბინა N3,** — 74.25 კვ.მ.

- საკუთრების დამადასტურებელი მოწმობა Nპ-3683 , გაფორმების თარიღი:12/12/2012 , ქ. თბილისის მერიის საჯარო სამართლის იურიდიული პირი ქონების მართვის სააგენტო

მიწის (უძრავი ქონების) საკადასტრო კოდი **N 01.15.08.001.051**

ამონაწერი საჯარო რეესტრიდან

განცხადების რეგისტრაცია
N 882017489068 - 08/06/2017 13:01:59

მომზადების თარიღი
08/06/2017 15:34:58

საკუთრების განყოფილება

ზონა	სექტორი	კვარტალი	ნაკვეთი
თბილისი	მთაწმინდა		
01	**15**	**08**	**001/051**

მისამართი: ქალაქი თბილისი , სოფელი ოქროყანა , ქუჩა მიხეილ ხერგიანი , N 3

ნაკვეთის საკუთრების ტიპი:საკუთრება
ნაკვეთის დანიშნულება: არასასოფლო სამეურნეო
დაზუსტებული ფართობი: 932.00 კვ.მ.
ნაკვეთის წინა ნომერი: **01;**
შენობა-ნაგებობის ჩამონათვალი:შენიბა-ნაგებობა N1

მესაკუთრეები:
კობა ნოზაძე ,P/N: 01013022428
ვალოდია ბაბაჯანაშვილი,P/N: 01004003221
ლელა ყოლბაია ,P/N: 62006044947
მადონა მათურელი ,P/N: 01017037675
მიხეილ მათურელი ,P/N: 01017032194
სალომე კვირკველია,P/N: 62006063408
სოფიო მათურელი ,P/N: 01017025026
ჯიმშერ კვირკველია,P/N: 62006061339
სახელმწიფო

01.15.08.001.051.01.003

კობა ნოზაძე — საკუთრება **ფართი სართული2,ბინა N3,** — 72.12 კვ.მ.

- საკუთრების დამადასტურებელი მოწმობა Nპ-2215 , დამოწმების თარიღი:19/06/2012 , ქალაქ თბილისის მერიის საჯარო სამართლის იურიდიული პირი ქონების მართვის სააგენტო

01.15.08.001.051.01.004

ვალოდია ბაბაჯანაშვილი — საკუთრება **ფართი სართული2,ბინა N4,** — 71.05 კვ.მ.

- სკუთრების დამადასტურებელი მოწმობა Nპ-3360 , გაფორმების თარიღი:28/09/2012 , ქალაქ თბილისის მერიის საჯარო სამართლის იურიდიული პირი ქონების მართვის სააგენტო

მიწის (უძრავი ქონების) საკადასტრო კოდი **N 01.15.08.001.052**

ამონაწერი საჯარო რეესტრიდან

განცხადების რეგისტრაცია
N 882021486845 - 17/06/2021 10:34:28

მომზადების თარიღი
18/06/2021 13:12:24

საკუთრების განყოფილება

ზონა	სექტორი	კვარტალი	ნაკვეთი
თბილისი	მთაწმინდა		
01	**15**	**08**	**001/052**

მისამართი: ოქროყანა, ზონა "გ" კოტეჯი N122

ნაკვეთის საკუთრების ტიპი: საკუთრება
ნაკვეთის დანიშნულება: არასასოფლო სამეურნეო
დაზუსტებული ფართობი: 676.00 კვ.მ.
ნაკვეთის წინა ნომერი:

მესაკუთრეები:
ბესიკ ბერძენიშვილი ,P/N: 01030053184
იზოლდა მერაბიშვილი ,P/N: 01017033711
ლიანა არევაძე ,P/N: 01012015438
თბილისის მუნიციპალიტეტის მერია
სახელმწიფო
სსიპ ქალაქ თბილისის მუნიციპალიტეტი, ID ნომერი:204521794

01.15.08.001.052.01.001

სსიპ ქალაქ თბილისის მუნიციპალიტეტი — საკუთრება **ფართი სართული1,ბინა N1,** — 84.69 კვ.მ.

- ბრძანება N1/1-1439 , გაფორმების თარიღი:04/06/2019 ,სსიპ "სახელმწიფო ქონების ეროვნული სააგენტო"

01.15.08.001.052.01.002

იზოლდა მერაბიშვილი — საკუთრება **ფართი სართული1,ბინა N2,** — 72.24 კვ.მ.

- საკუთრების დამადასტურებელი მოწმობა Nპ-4913 , გაფორმების თარიღი:28/10/2019 , ქალაქ თბილისის მუნიციპალიტეტის მერიის საჯარო სამართლის იურიდიული პირი ქონების მართვის სააგენტო

01.15.08.001.052.01.003

ლიანა არევაძე — საკუთრება **ფართი სართული2,ბინა N3,** — 84.72 კვ.მ.

- უძრავი ნივთის ჩუქების ხელშეკრულება , გაფორმების თარიღი:05/01/2017 , საქართველოს იუსტიციის სამინისტროს საჯარო რეესტრის ეროვნული სააგენტო

მიწის (უძრავი ქონების) საკადასტრო კოდი **N 01.15.08.001.054**

ამონაწერი საჯარო რეესტრიდან

განცხადების რეგისტრაცია
N 882019458229 - 11/06/2019 14:49:01

მომზადების თარიღი
12/06/2019 15:11:39

საკუთრების განყოფილება

ზონა	სექტორი	კვარტალი	ნაკვეთი
თბილისი	მთაწმინდა		
01	**15**	**08**	**001/054**

მისამართი: ქალაქი თბილისი, სოფელი ოქროყანა, მირზა გელოვანის VI ჩიხი, N 7

ნაკვეთის საკუთრების ტიპი: საკუთრება
ნაკვეთის დანიშნულება: არასასოფლო სამეურნეო
დაზუსტებული ფართობი: 778.00 კვ.მ.
ნაკვეთის წინა ნომერი: **01;**
შენობა-ნაგებობის ჩამონათვალი: N1

მესაკუთრეები:
ზაზა ჩანქსელიანი,P/N: 27001002999
ზურაბ ბერიაშვილი ,P/N: 01027020901
თამარ ტვილდიანი,P/N: 01024005760
მანანა რაზმაძე,P/N: 35001015650
სახელმწიფო

01.15.08.001.054.01.001

ზაზა ჩანქსელიანი — საკუთრება **ფართი სართული1,ბინა N1,** 72.24 კვ.მ.

- საკუთრების დამადასტურებელი მოწმობა Nპ-1822 , გაფორმების თარიღი:23/02/2012 , ქალაქ თბილისის მერიის საჯარო სამართლის იურიდიული პირი ქონების მართვის სააგენტო

01.15.08.001.054.01.002

ზურაბ ბერიაშვილი — საკუთრება **ფართი სართული1,ბინა N2,** 73.33 კვ.მ.

- დადგენილება N01-5/129 , გაფორმების თარიღი:22/02/2012 , საქართველო, თბილისი დიდგორის რაიონის გამგეობა
- საკუთრების დამადასტურებელი მოწმობა Nპ-917 , დამოწმების თარიღი:25/08/2011 , ქალაქ თბილისის მერიის საჯარო სამართლის იურიდიული პირი ქონების მართვის სააგენტო

მიწის (უძრავი ქონების) საკადასტრო კოდი **N 01.15.08.001.055**

ამონაწერი საჯარო რეესტრიდან

განცხადების რეგისტრაცია
N 882021579957 - 13/07/2021 18:10:04

მომზადების თარიღი
14/07/2021 10:26:54

საკუთრების განყოფილება

ზონა	სექტორი	კვარტალი	ნაკვეთი
თბილისი	მთაწმინდა		
01	**15**	**08**	**001/055**

მისამართი: ქალაქი თბილისი, სოფელი ოქროყანა, მირზა გელოვანის VI ჩიხი, N 5

ნაკვეთის საკუთრების ტიპი: საკუთრება
ნაკვეთის დანიშნულება: არასასოფლო სამეურნეო
დაზუსტებული ფართობი: 819.00 კვ.მ.
ნაკვეთის წინა ნომერი: **01;**
შენობა-ნაგებობის ჩამონათვალი:შენობა-ნაგებობა N1

მესაკუთრეები:
ელიზა ლაზუაშვილი ,P/N: 01001053822
მაგული სარჯველაძე ,P/N: 01019061821
ნუგზარი კოხტაშვილი ,P/N: 01011056347
ხათუნა კარანაძე ,P/N: 01019050869
ქალაქ თბილისის თვითმმართველი ერთეული

01.15.08.001.055.01.001
მაგული სარჯველაძე — საკუთრება **ფართი სართული1,ბინა N1,** 73.53 კვ.მ.

- საკუთრების დამადასტურებელი მოწმობა N3-4922 , გაფორმების თარიღი:28/10/2019 , ქალაქ თბილისის მუნიციპალიტეტის მერიის საჯარო სამართლის იურიდიული პირი ქონების მართვის სააგენტო

01.15.08.001.055.01.002
ელიზა ლაზუაშვილი — საკუთრება **ფართი სართული1,ბინა N2,** 73.57 კვ.მ.

- უძრავი ნივთის ნასყიდობის ხელშეკრულება , გაფორმების თარიღი:26/09/2017 , საქართველოს იუსტიციის სამინისტროს საჯარო რეესტრის ეროვნული სააგენტო

01.15.08.001.055.01.003
ნუგზარი კოხტაშვილი — საკუთრება **ფართი სართული2,ბინა N3,** 72.95 კვ.მ.

- საკუთრების დამადასტურებელი მოწმობა N3-2167 , გაფორმების თარიღი:22/05/2012 ,სსიპ ქ. თბილისის მერიის საჯარო სამართლის იურიდიული პირი ქონების მართვის სააგენტო

01.15.08.001.055.01.004
ხათუნა კარანაძე — საკუთრება **ფართი სართული2,ბინა N4,** 73.48 კვ.მ.

- საკუთრების დამადასტურებელი მოწმობა N3-4928 , დამოწმების თარიღი:28/10/2019 , ქალაქ თბილისის მუნიციპალიტეტის მერიის საჯარო სამართლის იურიდიული პირი ქონების მართვის სააგენტო

01.15.08.001.055.01.500
ქალაქ თბილისის თვითმმართველი ერთეული — საკუთრება **ფართი სართული1,** 9.20 კვ.მ.

- წერილი N06-8/5908 , გაფორმების თარიღი:25/05/2010 ,სსიპ " ქონების მართვის სააგენტო"

01.15.08.001.055.01.501
ქალაქ თბილისის თვითმმართველი ერთეული — საკუთრება **ფართი სართული2,** 9.12 კვ.მ.

- წერილი N06-8/5908 , გაფორმების თარიღი:25/05/2010 ,სსიპ " ქონების მართვის სააგენტო"

მიწის (უძრავი ქონების) საკადასტრო კოდი **N 01.15.08.001.059**

ამონაწერი საჯარო რეესტრიდან

განცხადების რეგისტრაცია
N 892018626120 - 16/07/2018 11:44:47

მომზადების თარიღი
17/07/2018 12:40:13

საკუთრების განყოფილება

ზონა	სექტორი	კვარტალი	ნაკვეთი
თბილისი	მთაწმინდა		
01	**15**	**08**	**001/059**

მისამართი: ქალაქი თბილისი , სოფელი ოქროყანა , ქუჩა მირზა გელოვანი , N 10

ნაკვეთის საკუთრების ტიპი: საკუთრება
ნაკვეთის დანიშნულება: არასასოფლო სამეურნეო
დაზუსტებული ფართობი: 801.00 კვ.მ.
ნაკვეთის წინა ნომერი: **01;**
შენობა-ნაგებობის ჩამონათვალი: N1-2

მესაკუთრეები:
ლალი კუპრაშვილი ,P/N: 01008009258
მზია ქავთარაძე,P/N: 01034002379
სახელმწიფო
ქ. თბილისის თვითმმართველი ერთეული

01.15.08.001.059.01.001

სახელმწიფო	საკუთრება **ფართი სართული1,ბინა N1,**	78.03 კვ.მ.

- დაღგენილება N12.11.364 , დამოწმების თარიღი:04/02/2013 , ქალაქ თბილისის მთავრობა

01.15.08.001.059.01.002

სახელმწიფო	საკუთრება **ფართი სართული1,ბინა N2,**	85.89 კვ.მ.

- დაღგენილება N12.11.364 , დამოწმების თარიღი:04/02/2013 , ქალაქ თბილისის მთავრობა

01.15.08.001.059.01.003

მზია ქავთარაძე	საკუთრება **ფართი სართული2,ბინა N3,**	73.16 კვ.მ.

- საკუთრების დამადასტურებელი მოწმობა N-366 , გაფორმების თარიღი:05/10/2011 , ქალაქ თბილისის მერიის საჯარო სამართლის იურიდიული პირი ქონების მართვის სააგენტო

მიწის (უძრავი ქონების) საკადასტრო კოდი **N 01.15.08.001.061**

ამონაწერი საჯარო რეესტრიდან

განცხადების რეგისტრაცია
N 882019013647 - 10/01/2019 14:28:00

მომზადების თარიღი
10/01/2019 15:28:59

საკუთრების განყოფილება

ზონა	**სექტორი**	**კვარტალი**	**ნაკვეთი**
თბილისი	მთაწმინდა		
01	**15**	**08**	**001/061**

ნაკვეთის საკუთრების ტიპი: თანასაკუთრება
ნაკვეთის დანიშნულება: არასასოფლო სამეურნეო
დაზუსტებული ფართობი: 1054.00 კვ.მ.
ნაკვეთის წინა ნომერი:**001;**
შენობა-ნაგებობის ჩამონათვალი:N1

მისამართი: ქალაქი თბილისი , სოფელი ოქროყანა, მირზა გელოვანის I შესახვევი N6

მესაკუთრეები:
ნიკა ნანავა,P/N: 01001069246
სოსო ზაქარაია,P/N: 62006026035
სახელმწიფო

01.15.08.001.061.01.001

სახელმწიფო საკუთრება **ფართი სართული1,ბინა N1,** 74.58 კვ.მ.

- დაღგენილება N12.11.364 , დამოწმების თარიღი:02/04/2013 , ქალაქ თბილისის მთავრობა

01.15.08.001.061.01.500

სახელმწიფო საკუთრება **ფართი სართული1,** 4.42 კვ.მ.

- დაღგენილება N12.11.364 , დამოწმების თარიღი:02/04/2013 , ქალაქ თბილისის მთავრობა

01.15.08.001.061.01.004

სახელმწიფო საკუთრება **ფართი სართული2,ბინა N4,** 74.30 კვ.მ.

- დაღგენილება N12.11.364 , დამოწმების თარიღი:02/04/2013 , ქალაქ თბილისის მთავრობა

მიწის (უძრავი ქონების) საკადასტრო კოდი **N 01.15.08.001.063**

ამონაწერი საჯარო რეესტრიდან

განცხადების რეგისტრაცია
N 882020149128 - 24/02/2020 16:30:56

მომზადების თარიღი
24/02/2020 17:56:57

საკუთრების განყოფილება

ზონა	სექტორი	კვარტალი	ნაკვეთი
თბილისი	მთაწმინდა		
01	**15**	**08**	**001/063**

მისამართი: ქალაქი თბილისი , ქუჩა მიხეილ ხერგიანი , N 5

ნაკვეთის საკუთრების ტიპი:საკუთრება
ნაკვეთის დანიშნულება: არასასოფლო სამეურნეო
დაზუსტებული ფართობი: 652.00 კვ.მ.
ნაკვეთის წინა ნომერი: **01;**
შენობა-ნაგებობის ჩამონათვალი:შენობა-ნაგებობა N1

მესაკუთრეები:
თეონა ჭოხონელიძე ,P/N: 01019075573
იური გიორგაძე ,P/N: 60002003394
ქეთევან ხრიკული ,P/N: 01022009124
სათუნა ტურაშვილი ,P/N: 01010015769
სახელმწიფო
სსიპ ქალაქ თბილისის მუნიციპალიტეტი, ID ნომერი:204521794

01.15.08.001.063.01.001

სსიპ ქალაქ თბილისის მუნიციპალიტეტი — საკუთრება **ფართი სართული1,ბინა N1,** — 72.79 კვ.მ.

- ბრძანება N1/1-1493 , გაფორმების თარიღი:07/06/2019 ,სსიპ სახელმწიფო ქონების ეროვნული სააგენტო

01.15.08.001.063.01.002

ქეთევან ხრიკული — საკუთრება **ფართი სართული1,ბინა N2,** — 89.26 კვ.მ.

- უძრავი ქონების ნასყიდობის ხელშეკრულება NN120727881 , გაფორმების თარიღი:11/07/2012 ,ნოტარიუსი ქ. ჩხიკვაძე

01.15.08.001.063.01.003

ხათუნა ტურაშვილი — საკუთრება **ფართი სართული2,ბინა N3,** — 73.12 კვ.მ.

- უძრავი ნივთის ჩუქება N130539569 , გაფორმების თარიღი:31/05/2013 ,ნოტარიუსი თეიმურაზ ბურდილაძე

მიწის (უძრავი ქონების) საკადასტრო კოდი **N 01.15.08.001.065**

ამონაწერი საჯარო რეესტრიდან

განცხადების რეგისტრაცია
N 882016748665 - 31/10/2016 12:37:08

მომზადების თარიღი
31/10/2016 15:04:35

საკუთრების განყოფილება

ზონა	სექტორი	კვარტალი	ნაკვეთი
თბილისი	მთაწმინდა		
01	**15**	**08**	**001/065**

მისამართი: ქალაქი თბილისი , დასახლება ოქროყანა , ზონა ,,გ" , კოტეჯი N114

ნაკვეთის საკუთრების ტიპი:საკუთრება
ნაკვეთის დანიშნულება: არასასოფლო სამეურნეო
დაზუსტებული ფართობი: 1109.00 კვ.მ.
ნაკვეთის წინა ნომერი: **01;**
შენობა-ნაგებობის ჩამონათვალი:შენობა-ნაგებობები N1 და N2

მესაკუთრეები:
ბაღრი გელაშვილი ,P/N: 01026009999
კიაზო ზაქარაია,P/N: 62006005604
სახელმწიფო

01.15.08.001.065.01.002

ბაღრი გელაშვილი — საკუთრება **ფართი სართული1,ბინა N2,** — 95.42 კვ.მ.

- საკუთრების უფლების დამადასტურებელი მოწმობა Nპ-1004 , გაფორმების თარიღი:14/09/2011 , ქალაქ თბილისის მერიის საჯარო სამართლის იურიდიული პირი ქონების მართვის სააგენტო

01.15.08.001.065.01.004

სახელმწიფო — საკუთრება **ფართი სართული2,ბინა N4,** — 74.22 კვ.მ.

- დაღგენილება N12.11.364 , დამოწმების თარიღი:02/04/2013 , ქალაქ თბილისის მთავრობა

01.15.08.001.065.01.001

კიაზო ზაქარაია — საკუთრება **ფართი სართული1,ბინა N1,** — 70.15 კვ.მ.

- ნასყიდობის ხელშეკრულება , დამოწმების თარიღი:21/09/2012 , საქართველოს იუსტიციის სამინისტროს საჯარო რეესტრის ეროვნული სააგენტო