არქ ექსპერტიზის ცენტრი
ARCH EXPERTISE CENTER

ექსპერტიზის

ანგარიში № AEC-III-IR-C17-K3-21

ქ. თბილისში, ბოხუას ქუჩა N10, ბლოკი "ა", ბლოკი "დ", ს/კ 01.13.02.005.006, მრავალფუნქციური კომპლექსის არქიტექტურული ნაწილების „ტექნიკური რეგლამენტის - შენობა-ნაგებობის უსაფრთხოების წესების დამტკიცების თაობაზე" საქართველოს მთავრობის 2016 წლის 28 იანვრის N41 დადგენილებასთან შესაბამისობის შესახებ

დაწყების თარიღი: 2020 წლის 15 ოქტომბერი

დასრულების თარიღი: 2021 წლის 28 ივლისი

„ვამტკიცებ“
შპს „არქ ექსპერტიზის ცენტრი“-ს
დირექტორი
ჯარჯი ჯობაძე
28 ივლისი 2021 წელი

ექსპერტიზის

ანგარიში № AEC-III-IR-C17-K3-21

ქ. თბილისში, ბოხუას ქუჩა N10, ბლოკი “ა”, ბლოკი “დ”, ს/კ 01.13.02.005.006, მრავალფუნქციური კომპლექსის არქიტექტურული ნაწილების „ტექნიკური რეგლამენტის - შენობა-ნაგებობის უსაფრთხოების წესების დამტკიცების თაობაზე“ საქართველოს მთავრობის 2016 წლის 28 იანვრის N41 დადგენილებასთან შესაბამისობის შესახებ

შემადგენლობა:

1. ექსპერტიზის სახეობა
2. შპს „არქ ექსპერტიზის ცენტრი“ ექსპერტიზის ორგანო
3. ინფორმაციული ზოგადი ნაწილი
4. დამკვეთის მიერ მოწოდებული დოკუმენტაცია
5. პროექტის აღწერილობა, დაგეგმარების საფუძველი და მიზნები
6. დაგეგმარებისათვის გამოყენებული კანონმდებლობა
7. ნორმატიულ-ტექნიკური დოკუმენტაცია, რის მიხედვითაც ჩატარდა ინსპექტირება
8. კვლევითი ნაწილი
9. დაკავებულობებისა და დაკავებულობის დატვირთვის შეფასება
10. კონსტრუქციის ტიპების შეფასება
11. სიმაღლისა და ფართობის შეფასება
12. გასასვლელების, გასასვლელთან მისადგომების, გასავლელებისა და შენობიდან გამოსასვლელების შეფასება-
13. გზა–კიბეებისა და სხვა გასასვლელის საშუალებების გამტარუნარიანობების შეფასებამისაწვდომობის შეფასება
14. გარე კედლებისადმი მოთხოვნების შეფასება
15. სახურავის ანაწყობების შეფასება
16. ცეცხლმედეგობის ხარისხიანი მოთხოვნილი გამმიჯნავების შეფასება
17. ხანძრისაგან დაცვის სისტემების შეფასება
18. წყალსადენის სისტემის ფიქსირებული მოწყობილობების შეფასება
19. განსაკუთრებული პირობები (დამატებითი)
20. ექსპერტიზის დასკვნა

1. ექსპერტიზის სახეობა:

ინსპექტირების მეთოდები და პროცედურები - ობიექტის საპროექტო დოკუმენტაციის ან მისი ცალკეული ნაწილის ინსპექტირება, დოკუმენტის №AEC-IMP-II/01-17-ის შესაბამისად.

2. შპს „არქ ექსპერტიზის ცენტრი“ ინსპექტირების ორგანო

სამართლებლივად ნაკისრი ვალდებულებებით პასუხისმგებელია ინსპექტირების მიუკერძოებლობაზე, კვლევის ჯეროვან ჩატარებასა და ექსპერტიზის პროცესში მიღებული ნებისმიერი შედეგის კონფიდენციალობაზე.

საექსპერტო შეფასების შემსრულებელთა ჯგუფს ინსპექტირების ორგანოს ხელმძღვანელობისგან გაანმარტა ექსპერტის უფლება-მოვალეობები, რაც ასახულია საქართველოს სამოქალაქო საპროცესო კოდექსის 168-ე და საქართველოს სისხლის სამართლის საპროცესო კოდექსის 51-ე, 52-ე მუხლებში. ამასთან, გაფრთხილებულნი არიან, რომ ცრუ ჩვენების ან/და ყალბი დასკვნის მომზადების შემთხვევაში დაეკისრებათ პასუხისმგებლობა, საქართველოს სისხლის სამართლის კოდექსის 370-ე მუხლით.

3. ინფორმაციული ზოგადი ნაწილი

ინსპექტირების (ექსპერტიზის) სახეობა	ობიექტის საპროექტო დოკუმენტაციის ან მისი ცალკეული ნაწილის ექსპერტიზა.
ინსპექტირების ობიექტის იდენტიფიცირება	ქ. თბილისი, ბოხუას ქუჩა N10, ბლოკი ა, ბლოკი დ, ს/კ 01.13.02.005.006, მრავალფუნქციური კომპლექსი
ინსპექტირების ჩატარების თარიღი	15.10.2020 — 28.07.2021
ანგარიშის ადრესატი	შპს „იქსმშენ დეველოპმენტი” ს/კ 405243482
ინსპექტირების ჩატარების საფუძველი	ხელშეკრულება № AEC-III-C-C17-20 (15.10.2020წ.)
სამუშაოს სახეობა	ქ. თბილისში, ბოხუას ქუჩა N10, ბლოკი ა, ბლოკი დ, ს/კ 01.13.02.005.006, მრავალფუნქციური კომპლექსის არქიტექტურული პროექტის ნაწილების, „ტექნიკური რეგლამენტის - შენობა-ნაგებობის უსაფრთხოების წესების დამტკიცების თაობაზე“ საქართველოს მთავრობის 2016 წლის 28 იანვრის N41 დადგენილებასთან შესაბამისობის საექსპერტო შეფასება;
მომხმარებლის იდენტიფიკაცია	1. შპს „იქსმშენ დეველოპმენტი” 2. ს/კ 405243482 3. მის: ქ. თბილისი, აკაკი ბაქრაძის ქ.N16 ბ.N72 4. დირექტორი: რუდოლფ ნაზაროვი
ინფორმაცია ინსპექტირების ჩატარების ადგილის შესახებ	ქ. თბილისი, მირზა გელოვანის ქ. N24
ექსპერტიზის შემსრულებლები	ექსპერტი არქიტექტორი: ნინო მენთეშაშვილი
ნაკლოვანების ან ხარვეზის შემთხვევაში, ვადა, თუ როდის არის შესაძლებელი განმეორებითი ინსპექტირება	ვადა განისაზღვროს ახალი ხელშეკრულებით, განახლებული დოკუმენტაციის მოწოდების შემთხვევაში.

4. დამკვეთის მიერ მოწოდებული დოკუმენტაცია

დამკვეთის, შპს „იქსმშენ დეველოპმენტი"-ს (ს/კ 405243482) მიერ, პროექტის არქიტექტურული ნაწილების საქართველოს მთავრობის 2016 წლის 28 იანვრის №41 დადგენილებასთან, ტექნიკურ რეგლამენტი – "შენობა-ნაგებობის უსაფრთხოების წესები" შესაბამისობის დადგენის მიზნით, წარმოდგენილი იქნა, „მშენებლობის ნებართვის გაცემის წესისა და სანებართვო პირობების შესახებ" საქართველოს მთავრობის 2009 წლის 24 მარტის №57 დადგენილებაში, საქართველოს მთავრობის 2017 წლის 6 თებერვლის №63 დადგენილებით შეტანილი ცვლილებების მოთხოვნების შესაბამისად, ქ. თბილისში, ბოხუას ქუჩა N10, ბლოკი ა, ბლოკი დ, ს/კ 01.13.02.005.006, მრავალფუნქციური კომპლექსის საპროექტო დოკუმენტაციის არქიტექტურული ნაწილი:

საპროექტო დოკუმენტაციის არქიტექტურული ნაწილის ელექტრონული ვერსია pdf ფაილის სახით ერთი ეგზემპლიარი.

5. პროექტის აღწერილობა, დაგეგმარების საფუძველი და მიზნები:

საპროექტო ტერიტორია მდებარეობს ქ. თბილისში, დიდუბის რაიონში, ნ. ბოხუას ქ. N10 ში, საკადასტრო კოდი 01.13.02.005.006 (ფართობი 10 527 კვ.მ). მიწის ნაკვეთი მდებარეობს დიღმის მასივის ჩრდილოეთ ნაწილში, ბოხუას ქუჩის გასწვრივ. აღმოსავლეთიდან ესაზღვრება ყოფილი მიონის ქარხნის ტერიტორია, დასავლეთიდან და სამხრეთიდან საფეხბურთო მოედნები, ხოლო ჩრდილოეთიდან საავტომობილო გზა. ნაკვეთი მართკუთხა ფორმისაა გაბარიტული ზომებით 111X96 მეტრი. ტერიტორიის რელიეფი მცირედ ქანობიანია.

"ა" ბლოკი შედგება მიწისზედა 18 და ერთი მიწისქვედა სართულისაგან.

"დ" ბლოკი შედგება მიწისზედა 19 და ერთი მიწისქვედა სართულისაგან.

ორივე ბლოკის "ა" და "დ"-ს მიწისქვეშა სართულზე -2.80 ნიშნულზე, დაგეგმარებულია საერთო შემოზღუდული ავტოსადგომი, რომელიც გათვლილია 62 ავტომობილზე, ხოლო '±0.00 ნიშნულზე დაგეგმარებულია ღია ატოსადგომები.

±0.00 ნიშნულზე ასევე განთავსებულია ტუმბოს და წყლის რეზერვუარის (ავტისაშხეფი სისტემებისთვის), გენერატორის განსათავსებელი ოთახები (საცხოვრებელი ბლოკების სათადარიგო ელ. მომარაგებით უზრუნველყოფისთვის) დაცვის და დამლაგებლის ოთახი.

მეორე სართულიდან ორივე ბლოკში დაგეგმარებულია საცხოვრებელი ბინები: „ა" ბლოკში 17 სართულზე, ხოლო „დ" ბლოკში 18 სართულზე.

თითოეულ ბლოკში დაგეგმარებულია ორი -ორი კიბის უჯრედი და ორ-ორი ლიფტი.

პროექტის ძირითადი სტრუქტურული სისტემის აღწერა:

შენობის სტრუქტურა წარმოადგენს საძირკვლის გაძლიერებული ბეტონის ფილაზე დაფუძნებულ სტრუქტურულ ჩარჩოს, რომელიც შედგება გაძლიერებული ბეტონის სვეტებისგან, კოჭებისგან. სართულშუა გადახურვის ფილისგან. კიბის სტრუქტურა შედგება გაძლიერებული ბეტონისგან. გარე კედლის შემავსებლად გამოყენებულია საკედლე ბლოკი (20X30X40), საიზოლაციო ფენა, ქვიშა-ცემენტის ღესვა, ჰიდროიზოლაცია. შიდა ტიხრები (20X20X40) და (20X10X40) საკედლე ბლოკისაა. შენობის ფასადების მოპირკეთება გადაწყვეტილია: კერამიკული აგურის ფილით, ბუნებრივი ტრავერტინის ქვით, ხელოვნური გრანიტის ფილით და ფაქტურული შელესვით რომელიც შეიღებება საფასადე მაღალი ხარისხის კაპაროლის ფირმის საღებავებით. შენობა გადაიხურება ბრტყელი სახურავით, გადახურვის ფილაზე ეწყობა საიზოლაციო ფენა (5სმ.), ქვიშა-ცემენტის მოჭიმვა (5სმ.), ჰიდროსაიზოლაციო მემბრანა და მოპირკეთდება მეთლახის ფილებით. ლიფტის სამანქანო იხურება ბრტყელი სახურავით, გადახურვის ფილაზე მოეწყობა საიზოლაციო ფენა (5სმ.), ქვიშა-ცემენტის მოჭიმვა (5სმ.), ჰიდროსაიზოლაციო მემბრანა

და ბიტუმის საიზოლაციო ფენილი. საპროექტო ტერიტორიის შესასვლ-გამოსასვლელებთან მოეწყობა ორი სახანძრო ჰიდრანტი.

საპროექტო შენობაში უნდა მოეწყოს:

1. შენობა აღიჭურვება NFPA13-ის ან საქართველოში არსებული შესაბამისი სტანდარტის მიხედვით დამონტაჟებული ავტოსაშხეფი სისტემით;

2. სახანძრო მილდგარები განთავსდება NFPA14-ის ან საქართველოში

აღიარებული სხვა სტანდარტების შესაბამისად;

3. შენობა აღიჭურვება ავტომატური სახანძრო საგანგაშო სისტემით;

4. შენობა აღიჭურვება კვამლაღმომჩენი სისტემით;

5. შენობა აღიჭურვება ცეცხლის ავტომატური აღმომჩენებით;

6. არხის კვამლაღმომჩენები განთავსდება კონდიცირების თითოეული სისტემის და ჰაერგამწოვ მთავარ არხებში, ასევე ყველა ასეთი სისტემის მისაერთებელთან;

7. შენობა აღიჭურვება საგანგებო ხმოვანი განგაშის საკომუნიკაციო სისტემით, რომელიც დაგეგმარდება და დამონტაჟდება NFPA 72-ის ან საქართველოში აღიარებული სხვა სტანდარტის შესაბამისად;

8. ელექტრომომარაგება და განათება ხანძრის საკონტროლო ცენტრისთვის განიავებისა და ცეცხლის ავტომატური აღმომჩენი მოწყობილებები, ლიფტები, ბაქან-ლიფტი, გასასვლელი ნიშნები, გასასვლელი საშუალების განათება, ლიფტის კაბინის განათება, საგანგებო ხმოვანი განგაშის საკომუნიკაციო სისტემები, ცეცხლის ავტომატურად აღმომჩენი სისტემები, სახანძრო განგაშის სისტემები, ელექტროენერგიაზე მომუშავე სახანძრო ტუმბოები (საქაჩები), უზრუნველყოფილი იქნება შესაბამისი სათადარიგო ელექტრომომარაგების სისტემებით - დიზელგენერატორის საშუალებით.

9. სახანძრო-სამაშველო დანაყოფისთვის მისადგომი თითოეული ლიფტის მომსახურე ელემენტები როგორც ჩვეულებრივი, ისე 60/კლასი 2/დონე 1 ტიპის სათადარიგო ელექტრომომარაგებით უნდა მარაგდებოდეს:

1. ლიფტის მოწყობილობა;
2. ლიფტის შახტის განათება;
3. ლიფტის კაბინის სივრცის გასანიავებელი და გასასაგრილებელი მოწყობილობა;
4. ლიფტის საკონტროლებლის გასაგრილებელი მოწყობილობა.

6. დაგეგმარებისათვის გამოყენებული კანონმდებლობა:

- საქართველოს მთავრობის 2009 წლის 24 მარტის №57 დადგენილება „მშენებლობის ნებართვის გაცემის წესისა და სანებართვო პირობების შესახებ";
- საქართველოს მთავრობის 2016 წლის 28 იანვარის №41 დადგენილებით დამტკიცებული ტექნიკური რეგლამენტი „შენობა-ნაგებობის უსაფრთხოების წესები";
- საქართველოს მთავრობის 2017 წლის 6 თებერვლის №63 დადგენილება „მშენებლობის ნებართვის გაცემის წესისა და სანებართვო პირობების შესახებ" საქართველოს მთავრობის 2009 წლის 24 მარტის №57 დადგენილებაში ცვლილებების შეტანის თაობაზე;
- საქართველოს მთავრობის 2017 წლის 6 თებერვლის N64 დადგენილება „ტექნიკური რეგლამენტის - „შენობა-ნაგებობის უსაფრთხოების წესების" დამტკიცების თაობაზე" საქართველოს მთავრობის 2016 წლის 28 იანვრის N41 დადგენილებაში ცვლილებების შეტანის შესახებ.

- საქართველოს მთავრობის 2017 წლის 20 ნოემბრის N498 დადგენილება „ტექნიკური რეგლამენტის - „შენობა-ნაგებობის უსაფრთხოების წესების“ დამტკიცების თაობაზე“ საქართველოს მთავრობის 2016 წლის 28 იანვრის N41 დადგენილებაში ცვლილებების შეტანის შესახებ;

7. ნორმატიულ-ტექნიკური დოკუმენტაცია, რის მიხედვითაც ჩატარდა ინსპექტირება

ინსპექტირების მეთოდები და პროცედურები - ობიექტის საპროექტო დოკუმენტაციის ან მისი ცალკეული ნაწილის ექსპერტიზა.

ექსპერტიზის შერულების პროცესში გამოყენებული იქნა:

საქართველოს მთავრობის 2009 წლის 24 მარტის №57 დადგენილება „მშენებლობის ნებართვის გაცემის წესისა და სანებართვო პირობების შესახებ“;

საქართველოს მთავრობის 2016 წლის 28 იანვარის №41 დადგენილებით დამტკიცებული ტექნიკური რეგლამენტი „შენობა-ნაგებობის უსაფრთხოების წესები“;

საქართველოს მთავრობის 2017 წლის 6 თებერვლის №63 დადგენილება „მშენებლობის ნებართვის გაცემის წესისა და სანებართვო პირობების შესახებ“ საქართველოს მთავრობის 2009 წლის 24 მარტის №57 დადგენილებაში ცვლილებების შეტანის თაობაზე;

საქართველოს მთავრობის 2017 წლის 6 თებერვლის N64 დადგენილება „ტექნიკური რეგლამენტის - „შენობა-ნაგებობის უსაფრთხოების წესების“ დამტკიცების თაობაზე“ საქართველოს მთავრობის 2016 წლის 28 იანვრის N41 დადგენილებაში ცვლილებების შეტანის შესახებ.

ტექნოლოგიურ დანადგარებს შორისი და ტექნოლოგიურ დანადგარებსა და სხვა შენობა-ნაგებობებს შორის შეზღუდვის ზონები (მანძილები მეტრებში) მიღებულია ამერიკის შეერთებული შტატების სახანძრო უსაფრთხოების ეროვნული ასოციაციის "NFPA"-ს მიერ დამუშავებული, მრავალფუნქციური საცხოვრებელ სახლებზე მოქმედი სახანძრო უსაფრთხოების ნორმებისა და სტანდარტის : NFPA-52-30A-ს შესაბამისად.

8. კვლევითი ნაწილი

ექსპერტის მიერ არქიტექტურული პროექტის ნაწილების შესაბამისობა შეფასდა „მშენებლობის ნებართვის გაცემის წესისა და სანებართვო პირობების შესახებ“ საქართველოს მთავრობის 2009 წლის 24 მარტის N57 დადგენილებაში ცვლილებების შეტანის თაობაზე საქართველოს მთავრობის 2017 წლის 6 თებერვლის N63 დადგენილებით გათვალისწინებული შემდეგი საკითხები:

9. დაკავებულობებისა და დაკავებულობის დატვირთვის შეფასება

პროექტი ითვალისწინებს საპროექტო შენობაში განსათავსებელი თითოეული ტიპის დაკავებულობისთვის შენობა-ნაგებობებისთვის უსაფრთხოების წესებით განსაზღვრულ ყველა დეტალურ მოთხოვნას, დაკავებულობები არის კლასიფიცირებული მე-3 თავის მიხედვით და შეესაბამება წესების 302-ე ქვეთავს.

პროექტში გამოყენებულია სასაწყობო (სწ-2), დამხმარე და სხვა დანიშნულების ჯგუფი (დს), საცხოვრებელი ჯგუფის (სც-2), საქმიანი სქ დაკავებულობები, კერძოდ:

1. სასაწყობო ჯგუფები სწ-2 დაკავებულობა (შემოზღუდული და ღია ავტოსადგომი გარაჟები -2.80, ±0.00 ნიშნულებზე) *წესების* 311.3 ქვეთავის მიხედვით აღნიშნული დაკავებულობა მოიცავს

შენობებს, სადაც არაწვადი მასალები ინახება და მიეკუთვნება მცირე საფრთხის შემცველ სასაწყობო ჯგუფს.

სწ-2 დაკავებულობისთვის (შემოზღუდული და ღია ავტოსადგომი გარაჟი), განსაზღვრულია დაკავებულობის დატვირთვის ფაქტორი - 18,6 – 1004 ქვეთავის და 1004.1.2 ცხრილის შესაბამისად შემოზღუდული („ა"-„დ" ბლოკის) ს.დ.დ.=96-ის, ხოლო ღია ავტოსადგომის „ა" ბლოკის 48-ის, ხოლო „დ" ბლოკის დაკავებულობის დატვირთვა შეადგენს 36 დამკავებელს.

ავტოსადგომები აკმაყოფილებს 406.6.1 – 406.3 ქვეთავის მოთხოვნებს, კერძოდ, 406.5.11 ქვეთავით განსაზღვრულ აკრძალვებს.

შემოზღუდული ავტოსადგომი გარაჟი ასევე აკმაყოფილებს *წესების* 406.9.3 ქვეთავის მოთხოვნებს ავტოსადგომებზე ავტომობილისთვის განკუთვნილი ადგილის ზომებთან დაკავშირებით - თითოეული ავტოსადგომის ადგილის სიგანე მოთხოვნილ მინიმუმ 2,50 მეტრს, ხოლო სიგრძე აკმაყოფილებს მოთხოვნილ მინიმუმს 5,50 მ.

შემოზღუდულ ავტოსადგომზე (ს.დ.დ.=96) მისადგომად მოწყობილია ცალმხრივი შესასვლელი და ცალმხრივი გასასვლელი საავტომობილო პანდუსები, რომელთა სიგანე შეადგენს 3.50მ-ს და მოწყობილია 406.9.4.1 ქვეთავის შესაბამისად. ხოლო -2.80მ. ნიშნულზე ჩასასვლელად მოწყობილია პანდუსები 10, 16, 10%-იანი, რაც შეესაბამება 406.9.4.4 ქვეთავის მოთხოვნებს.

2. **საქმიანი ჯგუფი სქ** - (დაცვის ოთახები ±0.00 ნიშ.) *წესების* 304.1 ქვეთავის მიხედვით მოიცავს ამბულატორიულ კლინიკებს, ბანკებს, საფოსტო განყოფილებებს.

სქ დაკავებულობისთვის განსაზღვრულია დაკავებულობის დატვირთვის ფაქტორი - 9.3, 1004 ქვეთავის და 1004.1.2 ცხრილის მიხედვით.

3. **დამხმარე და სხვა დანიშნულების ჯგუფი დს** დაკავებულობა -საგენერატორო, წყლის ავზი და ტუმბოს ოთახი ±0.00, -2.80 ნიშნულებზე, დამლაგებლის ოთახი, ხანძრის მართვის ცენტრი ±0.00 ნიშნულზე, *წესების* 312.1 ქვეთავის მიხედვით მოიცავს ქვემოთ ჩამოთვლილს და არა მარტო მათ:

   - საყრდენ კედელებს;
   - ფარდულებს;
   - საჯინიბოებს;
   - ავზებს;
   - კოშკებს.

4. **საცხოვრებელი ჯგუფი სც-2** საცხოვრებელი ბინები: +3.00, +6.00, +9.00, +12.00, +15.00, +18.00, +21.00, +24.00, +27.00, +30.00, +33.00, +36.00, +39.00, +42.00, +45.00, +48.00, +51.00 ნიშნულებზე, შეესაბამება 310.4-ე ქვეთავს, რომელიც მოიცავს მრავაბინიან საცხოვრებელ სახლებს, საცხოვრებელი ან საძინებელი ერთეულებით, სადაც დამკავებლები მუდმივად ცხოვრობენ.

საცხოვრებელი ერთეულები დაგეგმარებულია *წესების* 1208 ქვეთავის გათვალისწინებით, კერძოდ, თითოეული საცხოვრებელი ერთეული შეესაბამება 1208.1 ქვეპუნქტით განსაზღვრულ ოთახის მინიმალური სიგანის მოთხოვნას (პროექტის მიხედვით ოთახის მინ. სიგანე 2.85 მ). 1208 ქვეპუნქტით განსაზღვრულ ჭერის მინიმალური სიმაღლის მოთხოვნას (პროექტის მიხ. მინ.სიმაღლე 2.70 მეტრი).

სც-2 დაკავებულობისათვის, განსაზღვრულია დაკავებულობის დატვირთვის ფაქტორი - 18.6, 1004 ქვეთავის და 1004.1.2 ცხრილის მიხედვით, „ა" ბლოკში მეორე სართულიდან მეჩვიდმეტე სართულის ჩათვლით ტიპიურია და თითოეულ სართულზე დაკავებულობის დატვირთვა შეადგენს 54-ს, მეთვრამეტეზე 35-ს, ხოლო ჯამური დატვირთვა შეადგენს 899 დამკავებელს. „დ" ბლოკში მეორე სართულიდან მეთვრამეტე სართულის ჩათვლით ტიპიურია და თითოეულ სართულზე დაკავებულობის დატვირთვა შეადგენს 37-ს, მეცხრამეტეზე 11-ს, ხოლო ჯამური დატვირთვა შეადგენს 640 დამკავებელს.

საცხოვრებელი ერთეულები (ბინები) ერთმანეთისგან გამიჯნულია ორ საათიანი ცეცხლმედეგობის ხარისხის მქონე თარაზული ანაწყობით და ერთ საათიანი ცეცხლმედეგობის ხარისხის მქონე კედლებით, რაც შეესაბამება *წესების* 601, 508.4 ცხრილებში და 420 ქვეთავში განსაზღვრულ მოთხოვნებს.

10. კონსტრუქციის ტიპების შეფასება.

შენიბა-ნაგებობის უსაფრთხოების წესების მიხედვით საპროექტო შენობისთვის გამოყენებული მასალების ცეცხლმედეგობის (განსაზღვრულია 721.1 ცხრილის მიხედვით), შენობაში არსებული დაკავებულობის საფუძველზე და შენობის საპროექტო სიმაღლიდან გამომდინარე შენობისთვის განსაზღვრულია I-A კონსტრუქციის ტიპი.

პროექტის კვლევის საფუძველზე დადგინდა, რომ საპროექტო შენობის ელემენტები (გარე და შიგა მზიდი კედლები, სართულშუა და სახურავი) აკმაყოფილებს **601 ქვეთავს და 601 ცხრილის** მოთხოვნებს და შეესაბამება I-A კონსტრუქციის ტიპისთვის მოთხოვნილ ცეცხლმედეგობის ხარისხს.

გარე კედლების ცეცხლმედეგობის ხარისხი აკმაყოფილებს წესების **602 ცხრილში** განსაზღვრულ მინიმუმს ხანძარსაწინააღმდეგო და გარე კედლების სამშენებლო მასალიდან გამომდინარე, რაც ქვემოთ უფრო დეტალურად იქნება აღწერილი.

11. სიმაღლისა და ფართობის შეფასება.

503 ცხრილის მიხედვით, საპროექტო შენობაში არსებული დაკავებულობების და კონსტრუქციული I-A ტიპის მიხედვით დადგენილია შენობის დასაშვები სართულიანობა, სიმაღლე და ფართობი.

შენობის თითოეული სივრცე დაყოფილია დაკავებულობების მიხედვით. თითოეულ სართულზე დაკავებულობების ფართობის ჯამური მაჩვენებელი გასასვლელი საშუალებების ფართობებთან და სხვა ელემენტებთან ერთად არ ცდება **503 ცხრილში** მითითებულ სართულების ფართობთან დაკავშირებულ ზღვრებს.

შენობის სიმაღლე მიწის დონიდან შეადგენს „ა“ ბლოკის 54.00 მეტრს, „დ“ ბლოკის 57.00 მეტრს, ხოლო შენობის დაკავებული იატაკები მდებარეობს სახანძრო მანქანის მისადგომი ყველაზე დაბალი დონიდან შესაბამისად - +51.00 და +54.00 მ-ზე, ანუ 23.00 მ-ზე მაღლა და შესაბამისად, *„წესების“* განმარტების მიხედვით საპროექტო შენობა არის მაღლივი.

საპროექტო შენობის სიმაღლე, სართულიანობა და ფართობი შესაბამისობაშია შერჩეულ კონსტრუქციულ ტიპთან და აკმაყოფილებს *„წესების“*503 ცხრილის მოთხოვნებს.

12. გასასვლელების, გასასვლელთან მისადგომების, გასავლელებისა და შენობიდან გამოსასვლელების შეფასება.

გასასვლელების სისტემაში შემავალი სამივე ელემენტის (გასასვლელთან მისადგომი, გასასვლელი, შენობიდან გამოსასვლელი) ანალიზი განხორციელდა შენობის თითოეული სართულის დაკავებულობის დატვირთვის, გასასვლელამდე სავალი მანძილის, დერეფნებთან დაკავშირებული შეზღუდვების და გასასვლელის კომპონენტების ზომების საფუძველზე მე-10 თავის შესაბამისად.

-წესების მე-10 თავის 1021.2 ქვეთავის, და 1021.2(1) და 1021.2(2) ცხრილებიდან გამომდინარე შენობას ემსახურება ორი შიგა გასასვლელის გზა-კიბე.

გასასვლელები განაწილებულია შემდეგნაირად:

ორივე ბლოკის მიწის დონის ქვემოთ -2.80 ნიშნულზე განთავსებულ შემოზღუდულ ავტოსადგომ გარაჟს(სწ-2)და დს დაკავებულობებს ს.დ.დ.-დან (99) და *წესების* 1021.2(2) ცხრილიდან გამომდინარე მოთხოვნილი ორის ნაცვლად, ემსახურება ოთხი გასასვლელი - ოთხი გზა-კიბე. რომლებიც შემოზღუდულია ორსაათიანი ცეცხლმედეგობის ხარისხის მქონე შემომზღუდავებით(1009.3.1.2 ქვეთავი) და მოწყობილი აქვს ვესტიბიულები.

გასასვლელთან მისადგომი მაქსიმალური სავალი მანძილი არ აღემატება 48.40 მ-ს.

საპროექტო შენობის ორივე ბლოკის ±0.00 ნიშნულზე განლაგებულ საქმიან სქ და დამხმარე დს ჯგუფის დაკავებულობებს ემსახურებათ თითო გასასვლელი - გზა-კარი.

შენობის მეორე სართულიდან +3.00 ნიშნულიდან, თითოეული ბლოკის, საცხოვრებელი ჯგუფის სც-2 დაკავებულობებში მოხვედრა შესაძლებელია შიდა ორ-ორი გზა-კიბის საშუალებით. შესაბამისად *წესების* 1021 ქვეთავის და 1021.2(1) ცხრილიდან გამომდინარე, ორივე - „ა“ და „დ“ ბლოკებში პროექტით

გათვალისწინებულია და შენობას ემსაუხურება ორ-ორი შიგა გასასვლელის გზა-კიბე, რომლებიც მოწყობილია 1022.10, 1022.10.1 ქვეთავების შესაბამისად.
„ა“ ბლოკში გასასვლელთან მისადგომი მაქსიმალური სავალი მანძილი არ აღემატება 39.80 მ-ს.
„დ“ ბლოკში გასასვლელთან მისადგომი მაქსიმალური სავალი მანძილი არ აღემატება 30.70 მ-ს.
შენობის თითოეული სართულის დაკავებულობის დატვირთვის, გასასვლელამდე სავალი მანძილი და გასასვლელის კომპონენტების ზომები გათვალისწინებულია მე-10 თავის შესაბამისად.
ბოლო სართულიდან სახურავის ზედაპირზე მოხვედრა შესაძლებელია გზა-კიბის მეშვეობით.

ვინაიდან შენობა არის მაღლივი, ორივე გზა-კიბე არის დაუკვამლიანებელი შემოზღუდული სივრცე, რომელსაც აქვს ვესტიბიული(2.20X1.80) და დანარჩენი სივცეებისგან შემოზრუდულია 2 საათიანი ცეცხლმედეგობის შემომზღუდავებით. გზა-კიბის შემომზღუდავებში მდებარე ღიობები დაცულია 1.5 საათიანი ცეცხლმედეგობის ხარისხის მქონე კარის ანაწყობებით, რაც აკმაყოფილებს 1022.10.2 ქვეთავის და716.5 ცხრილის მოთხოვნებს.
შიგა გასასვლელის გზა-კიბეები აკმაყოფილებს *წესების* 403.5.1 ქვეთავის მოთხოვნებს შიგა გასასვლელის გზა-კიბეების დაშორებასთან დაკავშირებით და 403.5.4 ქვეთავის მოთხოვნებს გასასვლელების კვამლგაუმტარ შემოზღუდვასთან დაკავშირებით.

13. გზა–კიბეებისა და სხვა გასასვლელის საშუალებების გამტარუნარიანობების შეფასება.

გასასვლელი და გასასვლელთან მისადგომი გზა-კიბეები მოწყობილია 1009 ქვეთავის შესაბამისად.
გზა-კიბეების სიგანე განსაზღვრულია 1009.4 ქვეთავის და შენობის სართულზე მაქსიმალური დაკავებულობის დატვირთვის მიხედვით, გზა-კიბეების გამტარუნარიანობის გამოსათვლელად გამოყენებულია 1005.3.1. ქვეთავში განსაზღვრული ფაქტორი (7.6). პროექტის მიხედვით გათვალისწინებულია -1,20 მ სიგანის გზა-კიბე და მიღებული სიგანე შენარჩუნებულია შენობის ყველა სართულისთვის. კიბეებზე სავალი ზედაპირის ღია მხარეს მოწყობილია მოაჯირები 1013 ქვეთავის შესაბამისად, ხოლო კედლის მხარეს სახელურები 1012 ქვეთავის მოთხოვნათა დაცვით. სწორად არის განსაზღვრული საფეხურების შუბლის სიმაღლე და თარაზული ზედაპირის სიღრმე, რაც აკმაყოფილებს 1009.7.2 ქვეთავის მოთხოვნებს. გზა-კიბეების ბაქნების ზომები შეესაბამება 1009.8 ქვეთავის მოთხოვნებს;
გასასვლელების სისტემაში შემავალი დერეფნები მოწყობილია 1018 ქვეთავის შესაბამისად და აკამყოფილებს ყველა აუცილებელ მოთხოვნას. დერეფნის მინიმალური სიგანე განსაზღვრულია 1018.2 ქვეთავის და თითოეულ სართულზე დაკავებულობის დატვირთვის ჯამური მაჩვენებლის მიხედვით. დერეფნების გამტარუნარიანობის გამოსათვლელად გამოყენებულია 1005.3.2. ქვეთავში განსაზღვრული ფაქტორი (5.1 მმ). პროექტის მიხედვით გათვალისწინებულია მინიმუმ 1.20 მ სიგანის.
გასასვლელი გზა-კარები მოწყობილია 1008 ქვეთავის შესაბამისად და აკამყოფილებს ყველა აუცილებელ მოთხოვნას. გზა-კარის მინიმალური სიგანე განსაზღვრულია 1008.1.1 ქვეთავის და მაქსიმალური დაკავებულობის დატვირთვის მიხედვით, გზა-კარების გამტარუნარიანობის გამოსათვლელად გამოყენებულია 1005.3.2. ქვეთავში განსაზღვრული ფაქტორი (5.1 მმ). ყველა კარი აკმაყოფილებს განსაზღვრულ მინიმალურ მოთხოვნას, სიგანე 90 გრადუსით გაღებულ მდგომარეობაში უზრუნველყოფს 82 სმ-ზე მეტ თავისუფალ სიგანეს.

14. მისაწვდომობის შეფასება

მე-11-ე თავის მიხედვით, გეგმებზე მითითებულია მისაწვდომობის სვლაგეზი (1104 ქვეთავი), გათვალისწინებულია მისაწვდომი შესასვლელი, რომლებიც უზრუნველყოფს შეზღუდული შესაძლებლობების მქონე პირების მისაწვდომობას ±0,00 მ. ნიშ-ზე.
შენობის ყველა დაკავებული დონე არის მისაწვდომი, რომლებზეც მოხვედრა შესაძლებელია ლიფტის საშუალებით. ლიფტის კაბინა გაბარიტების მიხედვით, არის მისაწვდომი და აკმაყოფილებს 1109.7 ქვეთავის მოთხოვნებს;
სც-2 ჯგუფის დაკავებულობებში მისაწვდომი საცხოვრებელი ერთეული განთავსებულია 1107.6.2.1.1 ქვეთავის მიხედვით. შშმ პირებისთვის განკუთვნილი საცხოვრებელი ერთეულების რაოდენობა უნდა იყოს ბინების საერთო რაოდენობის 2%, რადგან ბინების რაოდენობა „ა“ ბლოკში შეადგენს 281 ერთეულს.

პროექტით გათვალისწინებულია მისაწვდომი ა ტიპის საცხოვრებელი ერთეულების 2%-ის 6 ბინის ნაცვლად გათვალისწინებულია 17 ბინის (+3.0 ნიშ-დან +51.00 ჩათვლით) შესაძლებელი მოწყობა. ხოლო ბინების რაოდენობა „დ“ ბლოკში შეადგენს 208 ერთეულს. პროექტით გათვალისწინებულია მისაწვდომი ა ტიპის საცხოვრებელი ერთეულების 2%-ის 4 ბინის (+3.0 ნიშ-დან +54.00 ჩათვლით) შესაძლებელი მოწყობა.

სწორად არის განსაზღვრული მისაწვდომი სვლაგეზი და აკმაყოფილებს **1104 ქვეთავის** მოთხოვნებს;
დაცულია აგრეთვე **1106.1 ქვეთავის** და შესაბამისი ცხრილის მოთხოვნა და გათვალისწინებულია 6-6 ავტოსადგომი შშმ პირთათვის თითოეული ბლოკის ავტოსადგომზე.
ყველა კარი, რომელიც გასასვლელი საშუალების ნაწილია, არის მისაწვდომი.
შშმ პირთა გადაადგილება საზოგადოებრივი სივრციდან შენობამდე და პირიქით შესაძლებელია დაუბრკოლებლად.

15. გარე კედლებისადმი მოთხოვნების შეფასება

საპროექტო შენობის გარე კედლების ყველა კომპონენტი, კერძოდ, გარე კედლის ღიობების მაქსიმალური ფართობი, ხანძარსაწინააღმდეგო მანძილი და ღიობების დაცვის ხარისხი, განსაზღვრულია **705 ქვეთავის** მიხედვით და შეესაბამება **705.8** ცხრილს. მოცემულ პროექტში ხანძარსაწინააღმდეგო მანძილის, **602 ცხრილის** მიხედვით, გათვალისწინებულია გარე კედლების ცეცხლმედეგობის ერთსაათიანი ხარისხი, ხოლო სადაც ხანძარსაწინააღმდეგო მანძილი 9 მ-ზე მეტია კედლებს ცეცხლმედეგობა არ მოეთხოვება და ღიობების ფართობიც შეუზღუდავია.
გარე კედლებში ჩასმული ღიობის ცეცხლისაგან დამცავი ანაწყობები (კარები, ფანჯრები) აკმაყოფილებს წესების **705.8 ცხრილის** მოთხოვნებს ფართობისა და ცეცხლმედეგობის ხარისხის მიხედვით, ასევე **705.8.5 ქვეთავის** მოთხოვნებს ღიობების შვეულ გამიჯვნასთან დაკავშირებით.

16. სახურავის ანაწყობების შეფასება

სახურავის კონსტრუქცია და არაძირითადი ნაწილების ცეცხლმედეგობის ხარისხი განსაზღვრულია **601 ცხრილის** მიხედვით, კონსტრუქციის ტიპის შესაბამისად. შენობის გადახურვის ტიპი არის ბრტყელი (ქანობი მინ.2%), გადახურვის ფენილი შედგება რკინა-ბეტონის მონოლითურ გადახურვის ფილაზე საიზოლაციო ფენა (5სმ.), ქვიშა-ცემენტის მოჭიმვა (5სმ.), ჰიდროსაიზოლაციო მემბრანა და ბიტუმის საიზოლაციო ფენილი. სახურავის ანალიზის შემდეგ დადგინდა, რომ სახურავის მზიდი და არამზიდი ელემენტები აკმაყოფილებს კონსტრუქციის ტიპიდან გამომდინარე მოთხოვნილ 1½ საათიანი ცეცხლმედეგობის ხარისხს. სახურავის ბურულის ხანძრის კლასიფიკაცია, კონსტრუქციული ანაწყობების მიხედვით ეკუთვნის B კლასს (**ცხრილი 1505.1ა**)

„**1505.3 B კლასის სახურავის ანაწყობები.** B კლასის სახურავის ანაწყობებად ითვლება ის ანაწყობები, რომლებიც ტესტირების დროს უძლებს ზომიერი ცეცხლის ზემოქმედებას.“

IA	IB	IIA	IIB	IIIA	IIIB	IV	VA	VB
B	B	B	C[ბ]	B	C[ბ]	B	B	C[ბ]

17. ცეცხლმედეგობის ხარისხიანი მოთხოვნილი გამმიჯნავების შეფასება

საპროექტო შენობის თითოეული დაკავებულობა ინდივიდუალურად არის კლასიფიცირებული წესების **508 ქვეთავის** შესაბამისად. პროექტში წარმოდგენილია შერეული დაკავებულობები სწ-2, დს და სც-2 ჯგუფების სახით.
კონსტრუქციის ტიპიდან (I-A) გამომდინარე შენობის ყველა იატაკის კონსტრუქციას უნდა ჰქონდეს 2 საათიანი ცეცხლმედეგობის ხარისხი (601 ცხრილი) რაც პროექტით გათვალისწინებულია და მიუხედავად

იმისა რომ, შენობა აღჭურვილია ავტოსაშხეფი სისტემით **508.4 ცხრილის** მოთხოვნით ერთსაათიანი ცეცხლმედეგობის ნაცვლად გათვალისწინებულია 2 საათიანი, კერძოდ:
±0.00 ნიშ-ზე მდებარე სწ-2 დაკავებულობა - ავტოსადგომი, საცხოვრებელი ჯგუფის სც-2 დაკავებულობებისგან გამიჯნულია 2 საათიანი ცეცხლმედეგობის ხარისხის მქონე თარაზული ანაწყობებით.
სც-2 ჯგუფის საცხოვრებელი ბინები ერთმანეთისგან გამიჯნულია **420.2 ქვეთავის** შესაბამისად ერთსაათიანი ცეცხლმედეგობის ხარისხის მქონე კედლებით და ორსაათიანი ცეცხლმედეგობის მქონე თარაზული ანაწყობებით, რაც აკმაყოფილებს **708.3 ქვეთავის** მოთხოვნებს;
საცხოვრებელი ჯგუფის სც-2 დაკავებულობი დერეფნისგან გამიჯნულია 1 საათიანი ცეცხლმედეგობის ხარისხის მქონე კედლებით, რაც **1018.1 ცხრილით** არის მოთხოვნილი, ხოლო კარის ანაწყობების ცეცხლმედეგობის ხარისხი არის 20 წუთი **716.5 ცხრილის** შესაბამისად.
გასასვლელთან მისადგომი გზა-კიბეების შემომზღუდავი კედლების ცეცხლმედეგობის ხარისხი 2 საათიანია **1009.3.1.2 ქვეპუნქტის** შესაბამისად. აღნიშნულ კედლებში მოწყობილია 90 წუთიანი ცეცხლმედეგობის თვითიკეტებადი კარები, რაც აკმაყოფილებს **1009.3.1.2, 1009.3.1.4 ქვეთავების და 716.5 ცხრილის** მოთხოვნებს;
გასასვლელის გზა-დერეფანი, სრულდება შენობის გამოსასვლელთან და მოწყობილია **1023 ქვეთავის** შესაბამისად. ხოლო შემომზღუდავი კედლების, იატაკის და ჭერის ცეცხლმედეგობის ხარისხი შეადგენს 2 საათს, რომლებიც მოწყობილია 707-ე და 711-ე ქვეთავების შესაბამისად.
-2.80 მ. ნიშნულზე განთავსებული ტუმბოს ოთახი და ±0.00 ნიშნულზე საგენერატორო სივრცე, ყველა სხვა ფართისგან გამიჯნულია 2 საათიანი ცეცხლმედეგი ზღუდით, ხოლო კარის ცეცხლმედეგობის ხარისხი შეადგენს 90 წუთს, რაც შეესაბამება **716.5 ცხრილის** მოთხოვნებს;
ხანძრის მართვის ცენტრი სხვა ფართისგან გამიჯნულია 1 საათიანი ცეცხლმედეგი ზღუდით და 2 საათიანი თარაზული ანაწყობებით, რაც შეესაბამება **911.1.2 ქვეთავს.**
შენობაში არსებული შახტების (საჰაერო და საკომუნიკაციო) შემომზღუდავების ცეცხლმედეგობის ხარისხი არის 2 საათიანი, რაც შეესაბამება **713.4 ქვეთავის** მოთხოვნებს.

18. ხანძრისაგან დაცვის სისტემების შეფასება.

- შენობის შემოზღუდული ავტოსადგომი და საცხოვრებელი ჯგუფის სც-2 დაკავებულობების დერეფნები აღჭურვილია ავტოსაშხეფი სისტემით **903.3.1.1, 903.2.8** (გამონაკლისი 2) **ქვეთვების** მიხედვით.
- პროექტით გათვალისწინებულია III კლასის სახანძრო მილდგარების სისტემის მოწყობა, მილდგარების სახელოს მისაერთებლები ისეა განლაგებული, რომ შენობის ყველა ნაწილი ექცევა 30მ სიგრძის სახელოზე მიმაგრებული თავაკიდან 9.0 მ-ის საზღვრებში. რომელიც შეესაბამება წესების **905.3.1-ის ქვეთავის** მოთხოვნებს.

- შენობაში გათვალისწინებულია სახანძრო განგაშის და ცეცხლაღმომჩენი სისტემები, კერძოდ:
1)**907.2.2, 907.2.9.1 ქვეთავების** მიხედვით საჭირო სახანძრო განგაშის ხელით სამართავი სისტემა, რომლის კოლოფი **907.4.2.1 ქვეთავის** თანახმად განთავსებულია თითოეული გასასვლელიდან 1,5 მ-ის ფარგლებში ისე, რომ მათთან მისასვლელი მანძილი 60მ-ს არ აღემატება;
2) **907.2.13.1.1 ქვეთავის** მიხედვით საჭირო კვამლის ავტომატური აღმომჩენები, რომლებიც განთავსებულია ლიფტის სამანქანო ოთახში, კიბის და ლიფტის ვესტიბიულში.
ყველა დაკავებულობებში გათვალისწინებულია ხელის ცეცხლმაქრების განთავსება **906 ქვეთავის** შესაბამისად.

- საპროექტო მიწის ნაკვეთის შესასვლელთან გათვალისწინებულია სახანძრო-სამაშველო სამსახურის მიერ გამოსაყენებელი ორი მისაერთებლის მოწყობა, რაც მოთხოვნილია *„წესების“* **912 ქვეთავში.**

19. წყალსადენის სისტემის ფიქსირებული მოწყობილობების შეფასება

წყალსადენის სისტემები და ფიქსირებული მოწყობილობები დადგენილია დაკავებულობის ტიპის მიხედვით და აკმაყოფილებს მინიმალურ მოთხოვნებს წესების მე-16 თავის მიხედვით.

სქ და სც-2 ქვეჯგუფის დაკავებულობებში, წყალსადენის ფიქსირებული მოწყობილობების რაოდენობა განსაზღვრულია თითოეული დაკავებულობიდან გამომდინარე და პროექტით გათვალისწინებულია 1602.2 ქვეთავის და 1602.1 ცხრილის მიხედვით მოთხოვნილზე მეტი რაოდენობის მოწყობილობები.

20. სახანძრო-სამაშველო დანაყოფისთვის მისადგომი ლიფტის შეფასება

სახანძრო-სამაშველო დანაყოფისთვის მისადგომი ლიფტები მოწყობილია 1707 ქვეთავის შესაბამისად, კერძოდ

ლიფტის შახტის შემომზღუდავები შეესაბამება 1707.6.1, 403.2.31 – 403.2.3.4 ქვეთავების მოთხოვნებს, ლიფტის ფოიე მოწყობილია 1707.7.1, 1707.2 ქვეთავების შესაბამისად, ფოიეს ზომა შეესაბამება 1707.4 ქვეთავის მოთხოვნას და შეადგენს 14 მ²-ს და უშუალოდ უკავშირდება შიგა გასასვლელის გზა-კიბისთვის განკუთვნილ შემომზღუდავს 1707.7.1 ქვეთავის შესაბამისად.

სახანძრო-სამაშველო დანაყოფისთვის მისადგომი ლიფტები უზრუნველყოფილი იქნება სათადარიგო ელექტროენერგიით 1707.9 ქვეთავის შესაბამისად(იხ. განმარტებითი ბარათი).

შენიშვნა:

სახანძრო-სამაშველო დანაყოფისთვის მისადგომ ლიფტის ფოიეში ლიფტის შახტის კარის ჩარჩოს ორივე მხარეს ჩარჩოს მარჯვენა კუთხეში სტანდარტული დიზაინის გრაფიკული სიმბოლო უნდა განთავსდეს, რომელიც მიუთითებს, რომელი ლიფტებია სახანძრო-სამაშველო დანაყოფისთვის მისადგომი. სახანძრო-სამაშველო დანაყოფისთვის მისადგომი ლიფტის სიმბოლოს დიზაინი 1707.7.5 სურათის შესაბამისად უნდა შესრულდეს და ქვემოთ ჩამოთლილ პირობებს უნდა აკმაყოფილებდეს:

1. სახანძრო-სამაშველო დანაყოფისთვის მისადგომი ლიფტის სიმბოლოს სიმაღლე, არანაკლებ, 7,5 სმ უნდა იყოს.

2. სახანძრო-სამაშველო დანაყოფისთვის მისადგომი ლიფტის სიმბოლოს შვეული შუახაზი ლიფტის შახტის კარის ჩარჩოს შუაში უნდა იყოს. სიმბოლოები არ უნდა განთავსდეს ზღურბლთან მოპირკეთებული იატაკიდან 1,98 მ-ის ქვემოთ და 2,15 მ-ის ზემოთ.

21. განსაკუთრებული პირობები (დამატებითი)

1. საექსპერტო დასკვნა წარმოადგენს საინვესტიციო არქიტექტურული პროექტის, საქართველოს მთავრობის 2016 წლის 28 იანვრის №41 დადგენილებასთან ტექნიკურ რეგლამენტის – "შენობა-ნაგებობის უსაფრთხოების წესების" დამტკიცების თაობაზე" და ამ დადგენილებიდან გამომდინარე რეგულაციებთან შესაბამისობის შეფასებას და არ მოიცავს საქართველოს ტერიტორიაზე მოქმედ, საპროექტო-სამშენებლო სფეროში გამოყენებულ სხვა რაიმე დადგენილებასთან შესაბამისობის ანალიზს.
2. საექსპერტო დასკვნისთვის მოწოდებული დოკუმენტაციის სისწორეზე და რეალობასთან შესაბამისობაზე პასუხისმგებელია მომწოდებელი მხარე - არქ ცენტრი, არქიტექტორი გრიგოლ ხელაძე.
3. საექსპერტო დასკვნაში გამოყენებული ტერმინები (დაკავებულობა, დაკავებულობის დატვირთვა, მისაწვდომობა და სხვა) შეესაბამება *წესებში* გამოყენებულ ტერმინებს და უნდა განიმარტოს აღნიშნული *წესების* მიხედვით. განუმარტავი ტერმინები საყოველთაოდ მიღებული მნიშვნელობით გამოიყენება.

ექსპერტიზის დასკვნა

დამკვეთის, შპს „იქსმშენ დეველოპმენტი"-ს (ს/კ 405243482) მიერ, №AEC-III-C-C17-20 კონტრაქტის საფუძველზე წარმოდგენილ ქ. თბილისში, ბოხუას ქუჩა N10, ბლოკი "ა", ბლოკი "დ", ს/კ 01.13.02.005.006, მრავალფუნქციური კომპლექსის საპროექტო დოკუმენტაციის არქიტექტურული ნაწილების, მოქმედი ტექნიკური რეგლამენტის მოთხოვნების შესაბამისად, ექსპერტის მიერ დადგინდა - მოწოდებული სახით ობიექტის საპროექტო დოკუმენტაციის არქიტექტურული პროექტის ნაწილები შესაბამობაშია საქართველოში მოქმედ კანონმდებლობასთან და **საექსპერტო დასკვნის საფუძველზე პროექტს ეძლევა დადებითი შეფასება.**

ხელმოწერები:

ექსპერტი: ნინო მენთეშაშვილი

შპს "არქ ექსპერტიზის ცენტრი" LTD "ARCH EXPERTISE CENTER" 402050052

ექსპერტიზის ანგარიში ტექნიკური წესით გადაამოწმა

ტექნიკურმა მენეჯერმა ნატალია ვასილიევამ

ინსპექტირების ანგარიში ადმინისტრაციული წესით გადაამოწმა

ხარისხის მენეჯერმა რუსუდან ბაჯელიძემ

შპს „არქ ექსპერტიზის ცენტრი“-ს

თანამშრომლის ნინო მენთეშაშვილის

დეკლარაცია

ჩემს მიერ წარმოდგენილი ინფორმაცია პროფესიული საქმიანობის შესახებ არის სწორი, რასაც ვადასტურებ ხელის მოწერით.

ნ. მენთეშაშვილი

ნინო მენთეშაშვილი

ნინო მენთეშაშვილი



მობილური: 995551302525

ელ.ფოსტა: nino.menteshashvili@yahoo.com

ოჯახური მდგომარეობა:დაქორწინებული

დაბადების თარიღი: 14 აგვისტო, 1963წ.

განათლება

საქართველოს ტექნიკური უნივერსიტეტი, საქართველო, სექტემბერი / 1983 - ივლისი / 1988
არქიტექტორი, არქიტექტურის ფაკულტეტი
მაგისტრი
მიბმული ფაილი

სამუშაო გამოცდილება

შპს არქ ტრენინგ ცენტრი - ტრენერი

შპს არქ ექსპერტიზის ცენტრი, მაისი/ 2017-დან დღემდე

არქიტექტორი ექსპერტი

ექსპერტად მუშაობის განმავლობაში შესრულებული სამუშაოები შემდეგ ობიექტებზე:

1. მრავალბინიანი საცხოვრებელი სახლი ქ.ბათუმი, ბაგრატიონის ქ.N160, ჯავახიშვილის ქ.N43, ბაგრატიონის ქ.N156, ბაგრატიონის ქ.N158 ტერიტორიაზე;
2. მრავალბინიანი საცხოვრებელი სახლი ქ.ბათუმი, დ.აღმაშენებლისქ.N12;
3. მრავალბინიანი საცხოვრებელი სახლი გონიო, კახაბრის დასახლების ტერიტორიაზე ს/კ 05.32.27.045);
4. საყოფაცხოვრებო მომსახურების ობიექტი- სასტუმრო, ქ. თბილისი, ვარკეთილი(ს/კ 01.19.39.012.037);
5. მრავალბინიანი საცხოვრებელი სახლი ქ. თბილისი, პეტრე ქავთარაძისქ.N27-ის მომდებარედ (ს/კ 01.14.03.040.392);
6. ინდივიდუალური საცხოვრებელი სახლი ქ.თბილისი, ტაბახმელა, სოფ.შინდისი(ს/კ/81.02.97.572);
7. ინდივიდუალური საცხოვრებელი სახლი ქ.თბილისი, დაბა წყნეთი, რუსთაველის ქ.N34 (ს/კ 01.20.01.136.035);
8. მრავალბინიანი საცხოვრებელი სახლი, დაბა ბაკურიანი(ს/კ 64.30.04.832);
9. ინდივიდუალური საცხოვრებელი სახლი დაბა გუდაური(ს/კ 74.06.11.928);
10. ორი ინდივიდუალური საცხოვრებელი სახლი ქ.თბილისი, დიდი ლილო(ს/კ81.08.06.470);
11. ქ. თბილისი, დიდი ლილო, საწყობი(ს/კ 81.08.17.741);
12. საწყობი - ხილის შესანახი, მცხეთა, ქსოვრისი(ს/კ 72.01.10.120);
13. ოჯახური ტიპის სასტუმრო, მცხეთა, მუხრანი(ს/კ 72.09.18.149);
14. რუსთავის წყალი -რეკონსტრუქცია, ქ.რუსთავი, წმ.ნინოს N5(ს/კ 02.05.07.562);
15. ქ. თბილისი, აღმაშენებლის გამზირზირი N61-ში მდებარე შენობაზე საოფისე ფართების დაშენება (ს/კ 01.16.05.003.069);
16. ქ. თბილისი, ქვიშის საშრობი საამქრო - ლილოს დასახლება(ს/კ 81.08.19.404);
17. ქ. თბილისი, კახეთის გზატკეცილი N15 (ს/კ 01.19.21.001.193), კომერციული შენობა;

18. მრავალბინიანი საცხოვრებელი სახლი ქ. რუსთავი- XXI მ/რ, ს/კ 02.03.05.018;
19. დაბა ბაკურიანი, რუსთაველის ქ. შპს „არეა“-ს კუთვნილ მიწის ნაკვეთზე (ს/კ 64. 30. 17. 044), მრავალფუნქციური სასტუმრო კომპლექსი;
20. დაბა მესტია, კახიანის ქუჩაზე სასტუმროს შენობა;
21. მცხეთა, მისაქციელში, სოფელ ნატახტარში ს/კ 72.03.23.437, ლედ სანათების ასაწყობი საწარმო;
22. ქ. თბილისი, რუსთავის გზატკეცილი N68ა, ს/კ 01.18.13.033.018, თეთრეულისა და ტანსაცმლის სამრეცხაო;
23. მრავალბინიანი საცხოვრებელი სახლი, ქ. თბილისი. ნაფეტვრები;
24. მრავალფუნქციური კომპლექსი, ქ. თბილისი, კვირაცხოვლის ქუჩა;
25. ქ. დუშეთი, ობსერვატორიის მიმდებარედ, ს/კ 71.51.10.158, საოჯახო სასტუმრო;
26. ქ. თერჯოლა, შპს „თერჯოლმშენის“ კუთვნილ მიწის ნაკვეთზე, ს/კ 33.09.33.373, მრავალბინიანი საცხოვრებელი სახლი;
27. ქ. თბილისი, ჭონქაძის ქ. N21, ს/კ 01.15.05.061.017, სასტუმრო „ასტორია“;
28. ქ. მარნეული, აბდულა შაიგის ქ №3-ში, ს/კ 83.02.19.347, საცურაო აუზი;
29. ქ. თბილისი, დავით გურამიშვილის გამზირი N28, ს/კ 01.12.08.016.006, მრავალფუნქციური შენობა (საცხოვრებელი, კომერციული);
30. ქ. თბილისი, ლუბლიანას ქ. N10, მ. ჭიაურელის ქ. N5, ლუბლიანას ქ. N4, ჩაჩავას ქ. N1, ლუბლიანას ქ. N5, ს.კ. 01.13.02.006.048, სამედიცინო და ჯანმრთელობის დანიშნულების ობიექტი;
31. ქ. თბილისი, კახეთის გზატკეცილი N15 (ს/კ 01.19.21.001.193), კომერციული შენობა;
32. საგარეჯოს რაიონ სოფელ ხაშმში, ს/კ 55.15.63.038, ღვინის ქარხნა;
33. დაბა ბაკურიანი, რუსთაველის ქუჩაზე (ს/კ64.30.02.122), საზოგადოებრივი დანიშნულების ობიექტი;
34. ქ. თბილისში, სამრეკლოს ქ. N13, ს/კ 01.17.01.016.008, ოჯახური ტიპის სასტუმრო;
35. მცხეთის მუნიციპალიტეტი, სოფელი მუხათგვერდი ს/კ 72.12.04.044, მრავალფუნქციური შენობა (ბიბლიოთეკა, სასტუმრო);
36. ქ. თბილისი, ნაკადულის ქუჩაN2-ის მიმდებარე ტერიტორიაზე (ს/კ № 01.19.33.008.060), სასაწყობე შენობა;
37. ქ. გურჯაანი, დავით აღმაშენებლის ქუჩა #61-63-ში (საკ. კოდი #51.01.61.504) სასტუმრო;
38. ყაზბეგის რაიონი, დაბა გუდაური(ს/კ: 74.06.11.287).სასტუმროს შენობა;
39. ქ. თბილისი, დიღმის სასწავლო საცდელი მეურნეობის ტერიტორიაზე ს/კ 01.72.14.008.293, მრავალფუნქციური საცხოვრებელი კომპლექსი;
40. ქ. თბილისი, სამრეკლოს ქ. N13, ს/კ 01.17.01.016.008, ოჯახური სასტუმროს შენობა;
41. ქ. თბილისი,ნაძალადევის რაიონი მექანიზაციის ქუჩა # 1-ში, ს/კ 01.12.12.002.001, მრავალფუნქციური შენობა;
42. მცხეთის მუნიციპალიტეტი, სოფელი ნატახტარი (ს/კ.72.03.26.452). ,,კოკა-კოლა-ს“ სათაო ოფისის შენობა;
43. ქ. თბილისი, სოფელი ქვემო ლისი საკადასტრო კოდი 72.16.18.965, მრავალპროფილური სამედიცინო ცენტრი;
44. დაბა სტეფანწმინდა, ს/კ 74.01.11.134, სასტუმროს შენობა;
45. მცხეთის მუნიციპალიტეტი, სოფელი წეროვანი, ს/კ 72.08.20.062, მსუბუქი მრეწველობის პროდუქციის საწარმო;

46. დაბა მესტია, კახიანის ქუჩაზე სასტუმროს შენობა;

47. ოზურგეთის რაიონი, კაპროვანი, ქვემო ნატანები, ს/კ 26.01.50.455, სასტუმროს შენობა;

48. ქ.თბილისი, ლერწმის ქ N5, ს/კ 01.17.14.003.679, მრავალბინიანი საცხ. სახლი;

49. ქ.თბილისი, წყნეთის გზატკეცილი, N43-ის მიმდებარედ, 01.14.06.007.055 მრავალბინიანი საცხოვრებელი სახლი;

50. ქ. თბილისი, ტერევერკოს ქ.№14-ში, ს/კ 01.13.01.018.093, მრავალბინიანი საცხოვრებელი სახლი;

51. ქ. ახალციხეში, ახალციხის გზატკეცილის მიმდებარედ, ს/კ 62.09.60.977, პროკურატურის საოფისე შენობა;

52. ყაზბეგის მუნიციპალიტეტი, სოფ. გველეთი, ს/კ 74.01.15.008, სასაწყობე შენობა;

53. ქ. თბილისი, კახეთის გზადკეცილი #65-ში (ს/კ 01.19.21.003.129), მრავალფუნქციური შენობა;

54. ქ.თბილისი, ქინძმარაულის ჩიხი, ს/კ 01.19.34.003.080, მრავალბინიანი საცხოვრებელი სახლი;

55. ქ. თბილისი, ლისის ტბის მიმდებარედ, ს/კ 72.16.21.679, საგანმანათლებლო ობიექტი - სკოლის შენობა.

განსახლების ობიექტების ტექნიკური ზედამხედველობის დეპარტამენტის საპროექტო-სახარჯთაღრიცხვოდოკუმენტაციით უზრუნველყოფის სამმართველოს უფროსი, საქართველოს ოკუპირებული ტერიტორიებიდან იძულებით გადაადგილებულ პირთა, განსახლებისა და ლტოლვილთა სამინისტრო,იან/2014-დან 04 / 2017 - მდე,

მოვალეობები: -სამმართველოს საქმიანობის ხელმძღვანელობა, კოორდინირება, მონიტორინგი;-აზომვითი სამუშაოების ჩატარება და შესაბამისი დეფექტური აქტის საფუძველზე საპროექტო-სახარჯთაღრიცხვო დოკუმენტაციის შედგენა; ცალკეულ ობიექტებზე მასალების მომზადება, საპროექტო-სახარჯთაღრიცხვო დოკუმენტაციის შედგენაზე კონკურსების გამოცხადება;-საპროექტო-სახარჯთაღრიცხვო დოკუმენტაციის შედგენაზე გამოცხადებულ კონკურსებზე წარმოდგენილი წინადადებების განხილვა, კომპეტენციის ფარგლებში გამარჯვებულის გამოსავლენად სატენდერო კომისიაზე წარდგენა; -წინადადებების წარდგენა სატენდერო კომისიისათვის საკვალიფიკაციო და ტექნიკური მოთხოვნების თაობაზე, სამშენებლო და სარეაბილიტაციო სამუშაოებზე ტენდერის გამოცხადების უზრუნველყოფა.

ამ პერიოდში შესრულებული სამუშაოები:

საქართველოს ეკონომიკისა და მდგრადი განვითარების სამინისტროს მიერ, დევნილთა გრძელვადიანი განსახლებისთვის გადმოცემულ მიწის ნაკვეთებზე, ახალი საცხოვრებელი კორპუსების მშენებლობა შემდეგ მისამართებზე:

1. ქ. ქუთაისი, შერვაშიძის ქუჩა N53-ში მდებარე მიწის ნაკვეთზე თექვსმეტ სართულიანი 25 კორპუსი.
2. ქ. ზუგდიდი, ბარამიას ქუჩა N7-ში მდებარე მიწის ნაკვეთზე თოთხმეტ სართულიანი 29 კორპუსი.
3. ქ. წყალტუბო, გვიშტიბი, 8 სართულიანი რვა კორპუსი;
4. ქ. გორი, მოსკოვის ქუჩა, 8 სართულიანი ოთხი კორპუსი;
5. ქ. მცხეთა, არმაზი, ყოფ. ტურბაზის ტერიტორიაზე 2 ცხრა სართულიანი კორპუსი.

საქართველოს ეკონომიკისა და მდგრადი განვითარების სამინისტროს მიერ, დევნილთა გრძელვადიანი განსახლებისთვის გადმოცემული შენობების საცხოვრებელ ბინებად რეაბილიტაციისთვის ჩატარებული სამუშაოები შემდეგ ობიექტებზე:

1. ქ. თბილისი, სკოლის შენობები(6 ობიექტი -ღოღობერიძის ქუჩაზე, თემქის დასახლებაში და სხვა);
2. ქ. ბორჯომი, ვაშლოვანის ქუჩაზე სამედიცინო დანიშნულების შენობა;
3. ქ. გორი, თავდაცვის შენობა.

დევნილთა განსახლების ობიექტებზე ჩასატარებელი სარეაბილიტაციო, სარემონტო სამუშაოები(სახურავების, წყალ-კანალიზაციის და იატაკების) - თბილისი, გორი, წეროვანი და ა.შ.

მიზეზი: სხვა სამსახურში გადასვლა

შტატგარეშე მოსამსახურე, საქართველოს ოკუპირებული ტერიტორიებიდან იძულებით გადაადგილებულ პირთა, განსახლებისა და ლტოლვილთა სამინისტრო, თებ / 2013 - იან / 2014, (11თვე)

მოვალეობები: დევნილთა განსახლების ობიექტებში არსებული საყოფაცხოვრებო პირობების შესწავლა(ობიექტების მდგომარეობის შესწავლა) , ობიექტებზე მისვლა, მობინადრეებთან გასაუბრება, მათი საჭიროებებისა და პრობლემების აღწერა (კომპეტენციის ფარგლებში) , შენობის აზომვა, შენობის ტექნიკური მახასიათებლების აღწერა, სპეციალური ფორმის შევსება, ხელმძღვანელობისთვის ონფორმაციის მიწოდება. დევნილთა კომპაქტურად განსახლების ობიექტების რეაბილიტაციის ღონისძიებათა დაგეგმვა და განხორციელების ორგანიზება. სარეაბილიტაციო ობიექტების საკონკურსოდ გასატანი მასალების მომზადება. (შენობის გეგმის გამოხაზვა, მოცულობების დათვლა). მიზეზი: დაწინაურება

მიზეზი: დაწინაურება

არქიტექტორი, შპს"კეი ენდ კეი", დეკ / 2010 - თებ / 2013 (26 თვე - 2 წელი და 2 თვე) მოვალეობები:
არქიტექტურულ პროექტებზე მუშაობა
მიზეზი: სხვა სამსახურში გადასვლა

არქიტექტორი, შპს"Mარქიტექტურა, ოქტ / 2009 - დეკ / 2010 (14 თვე - 1 წელი და 2 თვე) მოვალეობები:
ინდივიდუალური საცხოვრებელი ბინების პროექტებზე მუშაობა

მიზეზი: სხვა სამსახურში გადასვლა

არქიტექტორი, შპს"ქოხი", მაის / 2004 - ოქტ / 2009 (65 თვე - 5 წელი და 5 თვე) მოვალეობები:
არქიტექტურულ პროექტებზე მუშაობა

მიზეზი: სხვა სამსახურში გადასვლა

არქიტექტორი, საქქალაქმშენპროექტი, სექტ/1988-მაის/2004(188თვე-15წელი და8 თვე) მოვალეობები: ქალაქგეგმარებით პროექტებზე მუშაობა

მიზეზი: ხელშეკრულების ვადის გასვლა

პრეპარატორი, თბილისის ტექნიკური უნივერსიტეტის არქიტექტურის ფაკულტეტზე არსებული საპროექტო ბიურო, სექტ / 1982 - სექტ / 1983 (12 თვე - 1 წელი)
მოვალეობები: პრეპარატორის ფუნქცია-მოვალეობები

მიზეზი: სწავლის გაგრძელება

ოპერატორი, გამომთვლელი ტექნიკის სარემონტო ქარხნია, სექტ/1980-სექტ/1981(12 თვე - 1 წელი)
მოვალეობები: საოპერატორო სამუშაოს შესრულება მიზეზი:

სწავლის გაგრძელება

სრული სტაჟი: 446 თვე (37წელიდა 2 თვე)

ენები

ქართული (წერა: ძალიან კარგი, მეტყველება: ძალიან კარგი), რუსული (წერა: ძალიან კარგი, მეტყველება: ძალიან კარგი), ინგლისური (წერა:კარგი, მეტყველება:კარგი)

კომპიუტერული პროგრამები

Microsoft Office Word (ძალიან კარგი), Microsoft Office Excel (ძალიან კარგი), ArchiCAD (ძალიან კარგი), Microsoft Office PowerPoint (ძალიან კარგი), Microsoft Office Outlook (ძალიან კარგი)

ტრენინგები, სხვა მიღწევები

თბილისის მერიის, მაისი/2010-დეკემბერი/2012
ინგლისური ენის კურსები

რეკომენდატორები

გია ნაჭყებია, განსახლების ობიექტების ტექნიკური ზედამხედველობის დეპარტამენტის უფროსი, საქართველოს ოკუპირებული ტერიტორიებიდან იძულებით გადაადგილებულ პირთა, განსახლებისა და ლტოლვილთა სამინისტრო. gianatchkebia@rambler.ru, 599035437


Georgia
IDENTITY CARD
საქართველო
GEO
სახელი / FIRST NAME
ნინო
NINO
გვარი / LAST NAME
მენთეშაშვილი
MENTESHASHVILI
მოქ. / CIT
GEO
სქესი / SEX
მდ / F
პირადი No / PERSONAL No
01009013304
დაბადების თარიღი
DATE OF BIRTH
14.08.1963
მოქმედების ვადა
DATE OF EXPIRY
08.10.2022
ბარათის No / CARD No
12IB55641
ხელმოწერა
SIGNATURE


დაბადების ადგილი / PLACE OF BIRTH
თბილისი
TBILISI
გაცემის თარიღი / DATE OF ISSUE
08.10.2012
გამცემი ორგანო / ISSUING AUTHORITY
იუსტიციის სამინისტრო
MINISTRY OF JUSTICE
IDGE012IB55641301009013304<<<<
6308144F2210089GE0<<<<<<<<<<<3
MENTESHASHVILI<<NINO<<<<<<<<<<


ДИПЛОМ
ВАКАЛАВРИ
НВ № 066462
ДИПЛОМ
С ОТЛИЧИЕМ
НВ № 066462

შპს „არქ ექსპერტიზის ცენტრი“-ს

თანამშრომლის ნატალია ვასილიევას

დეკლარაცია

ჩემს მიერ წარმოდგენილი ინფორმაცია პროფესიული საქმიანობის შესახებ არის სწორი, რასაც ვადასტურებ ხელის მოწერით.

ნატალია ვასილიევა

რ ე ზ ი უ მ ე (CV)



სახელი და გვარი:	**ნატალია ვასილიევა**
დაბადების ადგილი:	**საქართველო, თბილისი**
ოჯახური მდგომარეობა:	**დაოჯახებული**
მისამართი:	**თბილისი, შალვა ცინცაძის ქ., 41**
ტელეფონი:	**(+995-32) 2-66-33-38; მობ. 5 55 599 479**
ენები:	**ქართული სრულყოფილად, რუსული - მშობლიური, ინგლისური კარგად**

გ ა ნ ა თ ლ ე ბ ა:

1974–1979 წწ – საქართველოს პოლიტექნიკური ინსტიტუტი. **არქიტექტურის მაგისტრის დიპლომი (წარჩინებით).**

1979–1981 წწ – უცხო ენების შემსწავლელი ორწლიანი კურსები (თბილისის სახელმწიფო უცხო ენათა ი.ჭავჭავაძის სახელობის პედაგოგიურ ინსტიტუტთან არსებული). **წარჩინების დიპლომი.**

1981–1985 წწ – საცხოვრებელი სახლების დაპროექტებისა და მშენებლობის ცენტრალური სამეცნიერო– კვლევითი ინსტიტუტი, ქ. მოსკოვი. **ასპირანტურა, მოწმობა.**

2011-2012 წ – ქ.თბილისის მერიის ინგლისური ენის კურსები - 2-ე და 3-ე დონეები. **სერტიფიკატები.**

2016 წ - ქ. თბილისის, ეკონომიკის და მდგრადი განვითარების სამინისტროს მთავრობის 41 დადგენილების „შენობა-ნაგებობების უსაფრთხოების წესების“ ტერნინგები.

სამუშაო გამოცდილება:

2017.11- შპს „არქ ექსპერტიზის ცენტრი“,

თანამდებობა: **ტექნიკური მენეჯერი.**

2017.05-2017.10 შპს „არქ ექსპერტიზის ცენტრი“,

თანამდებობა: **არქიტექტორი-ექსპერტი.**

2017.05- შპს „არქტრენინგ ცენტრი“,

თანამდებობა: **ტრენერი.**

2014-2017 შპს „პროგრესი” (საპროექტო კომპანია),

თანამდებობა: **არქიტექტორი.**

2011-2012 შპს ”მარჩენკო” (არქიტექტურა, ტოპოგრაფია, 3დ სკანირება)

თანამდებობა: **არქიტექტორი.**

2008-2011 შპს „ტოპ დიზაინი“(საპროექტო–არქიტექტურული ფირმა),

თანამდებობა: **მთავარი არქიტექტორი.**

1998–1999 მუნიციპალური განვითარების ფონდი (**MDF** – მსოფლიო ბანკის პროექტი). თანამდებობა: **კონსულტანტ–არქიტექტორი.**

1987–1996 ქ. თბილისის ისტორიული ნაწილის დაცვის სახელმწიფო სამმართველო (თბილისის მერიასთან არსებული). თანამდებობა: **უფროსი არქიტექტორი.**

1979–1981 „თბილზნიეპი“ (სამეცნიერო–კვლევითი და საექსპერიმენტო საპროექტო ზონალური ინსტიტუტი). თანამდებობა: **არქიტექტორი.**

1973-1974 საკავშირო მცირე სიმძლავრის ელ.მანქნების სამეცნიერო-კვლევითი ინსტიტუტი „ВНИИТМЭ». თანამდებობა: **ლაბორანტი.**

1972-1973 კავშირგაბმულობის განყოფილებების საპროექტო ინსტიტუტი «Гипросвязь», თანამდებობა: **ტექნიკოს-არქიტექტორი.**

ბოლო დროის არქიტექტურული პროექტები:

საქართველოს თავდაცვის სამინისტროს ობიექტები:

1. ქუთაისი, სამხედრო ნაწილის ყაზარმა - 2007 წ;
2. ქუთაისი, კოპიტნარი,საავიაციო ბაზა - 2007 წ;
3. ვაზიანი, სამხედრო ნაწილის ყაზარმა - 2008 წ;
4. გენერალური შტაბის შენობის რეკონსტრუქცია - 2008 წ.

ინდივიდუალური საცხოვრებელი სახლები:

1. დაბა თაბახმელა - 2008 წ;
2. თბილისი, შ. ცინცაძის ქ., #41 – 2009 წ.

მრავალფუნქციური სასაწყობე შენობა: თბილისი, გურამიშვილის გამზ., #39ა - 2016წ.

ავარიული სახლების გამაგრება-გაძლიერების არქიტექტურული პროექტები (თბილისი):

1. ჩეხოვის ქ., #37 – 2015წ;
2. ქიქოძის ქ., #12 – 2015წ;
3. გლდანის II მკრნ, კორპ. 25 – 2015წ;
4. გლდანის VI მკრნ, კორპ.2 – 2015წ.

საექსპერტო დასკვნები არქიტექტურულ პროექტებზე (2015წ):

1. საექსპერტო დასკვნა #70/1-1 ქ.თბილისში, დიღმის სასწავლო-საცდელი მეურნეობის მიმდებარე ტერიტორიაზე მდებარე „ოლომპიური მძლეოსნობის კომპლექსის“ არქიტექტურულ პროექტზე;
2. საექსპერტო დასკვნა #151/3 ქ.თბილისში, დიღმის სასწავლო-საცდელი მეურნეობის მიმდებარე ტერიტორიაზე მდებარე „ფრენბურთის ოლომპიური დარბაზების“ არქიტექტურულ პროექტზე.

საექსპერტო დასკვნები არქიტექტურულ პროექტებზე - შენობა-ნაგებობების უსაფრთხოების წესების შესაბამისობაზე (2017 წლიდან):

მრავალბინიანი საცხვრებელი სახლები, ქ.ბათუმი
მრავალბინიანი საცხვრებელი სახლი, ქ.თბილისი, ხერგიანის ქ. # 8
ინდივიდულური საცხოვრებელი სახლები, ქ.თბილისი, ბაგები, იმედაძის ქ.,#1
ინდივიდულური საცხოვრებელი სახლები, წყნეთი გაზ- და ბენზინგასამართი
სადგურები, ქ.თბილისი, ვარკეთილი, შეშელიძიოს ქ.
საოფისე შენობის რეკონსტრუქცია, ქ.თბილისი, აღმაშენებლის გამზ.,
61 ლითონნაკეთობათა საწარმოოს შენობა, ქ.თბილისი, ბაღნარის ქ., 2ა
მრავალპროფილიანი კლინიკა, ქ. თბილისი, ნოდარ ბოხუას ქ., 21
ღვინის ქარხნები, წინანდალი, ყვარელი ბაზრის შენობა, რუსთავი
სასაწყობო შენობა და სხვ.

უნარჩვევები:

საცხოვრებელი სახლებისა და საზოგადოებრივი შენობა–ნაგებობების დაპროექტება;

საექსპერტო დასკვნები არქიტექტურულ პროექტებზე (საცხოვრებელი, საზოგადოებრივი და საწარმოო შენობა-ნაგებობებზე);
საპროექტო–სამშენებლო დოკუმენტაციის მომზადება (ესკიზური და მუშა პროექტების სტადიები, მშენებლობის სანებართვო სტადია) საქართველოს საკანონმდებლო ბაზის შესაბამისად;

ვმუშაობ კომპიუტერულ პროგრამებში: **ArchiCAD, AutoCAD, AutoCAD Land, MS Office: Word, Excel, Power Point, Paint;**

ვაწარმოებ არქიტექტორულ–ტექნიკურ ზედამხედველობას; ვამოწმებ გრაფიკის მიხედვით შესრულებულ სამუშაოთა ანგარიშს;
ვთარგმნი ტექნიკურ დოკუმენტაციას რუსული და ინგლისური ენებიდან ქართულზე და ქართულიდან რუსულზე;

პიროვნული თვისებები

პუნქტუალობა
ორგანიზებულობა
ანალიტიკური აზროვნება
მაღალი პასუხისმგებლობა
ინდივიდუალური და გუნდური მუშაობის უნარი
კარგი კომუნიკაციის უნარი







დიპლომი

წარჩინებით

Ч № 754004

ეს დიპლომი მიეცა ნატალია ალბერტის ასულ ვასილიევას მასზე, რომ იგი 1974 წელს შევიდა საქართველოს ა.ა. ვოლკონსკის სახელობის მოლაქობრივ ინსტიტუტში და 1980 წელს დაამთავრა ალბერტ ალბერტის ძის სრული კურსი სპეციალობით არქიტექტურა

სახელმწიფო საგამოცდო კომისიის 1980 წ. „10" 07 გადწყვეტილებით არქიტექტურა კვალიფიკაცია.

რექტორი

ქალაქი თბილისი 1980 წ. 30 • 09

სარეგისტრაციო № 11024

Грузинский ин.

ДИПЛОМ

С ОТЛИЧИЕМ

Ч № 754004

Настоящий диплом выдан Васильевой Наталье Азаревне

в том, что он а в 1974 году поступил а в Грузинский политехнический институт им. В.И. Ленина

и в 1980 году окончил а полный курс названного института

по специальности архитектуры

Решением Государственной экзаменационной комиссии от 10 07 1980 г. Васильевой Н.А.

присвоена квалификация архитектора

Председатель Государственной экзаменационной комиссии

Ректор

Секретарь

м. п. Город Тбилиси 30 09 1980 г.

Регистрационный № 11024

Московская типография Гознака. 1967.

შპს „არქ ექსპერტიზის ცენტრი“-ს

თანამშრომლის რუსუდან ბაჯელიძის

დეკლარაცია

ჩემს მიერ წარმოდგენილი ინფორმაცია პროფესიული საქმიანობის შესახებ არის სწორი, რასაც ვადასტურებ ხელის მოწერით.

რ. ბაჯელიძე

რუსუდან ბაჯელიძე



Curriculum Vitae

სახელი/გვარი: რუსუდან ბაჯელიძე

დაბადების თარიღი: 13.08.1996

ელ.ფოსტა: rusa.bajelidze@gmail.com

მობილური ნომერი: 557623167

განათლება: კავკასიის საერთაშორისო უნივერსიტეტის, სოციალურ მეცნიერებათა ფაკულტეტის, საერთაშორისო ურთიერთობების პროგრამის მეოთხე კურსის სტუდენტი

სამუშაო გამოცდილება:

2014 წ. სარეკლამო სააგენტო „მაქსიმუმი“, 6 თვე, თანამდებობა - პრომო აგენტი.

2015 წ. ესთეტიკური მედიცინის ცენტრი „ლაბელ მედიქალი“, 2 თვე, თანამდებობა - პრომო აგენტი.

2015 წ. „უნიქარდი“, 3 თვე, თანამდებობა - გაყიდვების ოპერატორი.

2016 წ. დამოუკიდებელ შემფასებელთა და აუდიტორთა კომპანია „თი აი ეი ჯი აუდიტესკორტი“, 8 თვე, თანამდებობა - ოფისის მენეჯერი.

2016-2017 წწ. შპს „არქ ექსპერტიზის ცენტრი“, 5 თვე, თანამდებობა - ხარისხის მენეჯერი.

2017-2018 წწ. შპს „ედე კომპანი“, 5 თვე, თანამდებობა - ხარისხის მენეჯერი.

პიროვნული თვისებები:

- შრომისმოყვარეობა;
- პასუხისმგებლობის გრძნობა;
- ორგანიზების უნარი;
- გუნდური მუშაობა;
- სტრესულ (ფორს-მაჟორულ) სიტუაციაში მუშაობის უნარი და გამოცდილება.
- კომუნიკაბელურობა;

ენები:

- ქართული - მშობლიური;
- ინგლისური - ძალიან კარგად; (მაქვს “Cambridge English”-ის მიერ გაცემული ცოდნის დამადასტურებელი სერტიფიკატი)
- რუსული - საშუალოდ; (არასრულყოფილად, მაგრამ კომუნიკაციისთვის საკმარისად კარგად)
- ესპანური - სუსტად; (სოციალური კონტაქტის დამყარება შემიძლია)

შენიშვნები/REMARKS





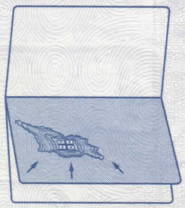





საქართველო Georgia

პასპორტი PASSPORT

ტიპი TYPE	P	ქვეყნის კოდი CODE OF STATE	GEO
პასპორტი / PASSPORT		15BA81598	

გვარი / SURNAME
ბაჯელიძე / BAJELIDZE

სახელი / GIVEN NAME
რუსუდან / RUSUDAN



მოქალაქეობა / CITIZENSHIP	პირადი ნომერი / PERSONAL NUMBER
საქართველო / GEORGIA	61004068400
დაბადების თარიღი / DATE OF BIRTH	სქესი / SEX
13 აგვ / AUG 1996	მდ / F
დაბადების ადგილი / PLACE OF BIRTH	მფლობელის ხელმოწერა / OWNER'S SIGNATURE
ქობულეთი / KOBULETI	რ. ბაჯელიძე
გაცემის თარიღი / DATE OF ISSUE	მოქმედების ვადა / EXPIRY DATE
01 ივლ / JUL 2016	01 ივლ / JUL 2026

გამცემი ორგანო / ISSUING AUTHORITY
იუსტიციის სამინისტრო / MINISTRY OF JUSTICE

P<GEOBAJELIDZE<<RUSUDAN<<<<<<<<<<<<<<<<<<<<
15BA815988GE09608133F2607012<<<<<<<<<<<<<<08