ტოპო-გეოდეზიური გეგმა

ფ № 3/4

არქიტექტურული პროექტი

ზონირების ნაწილი

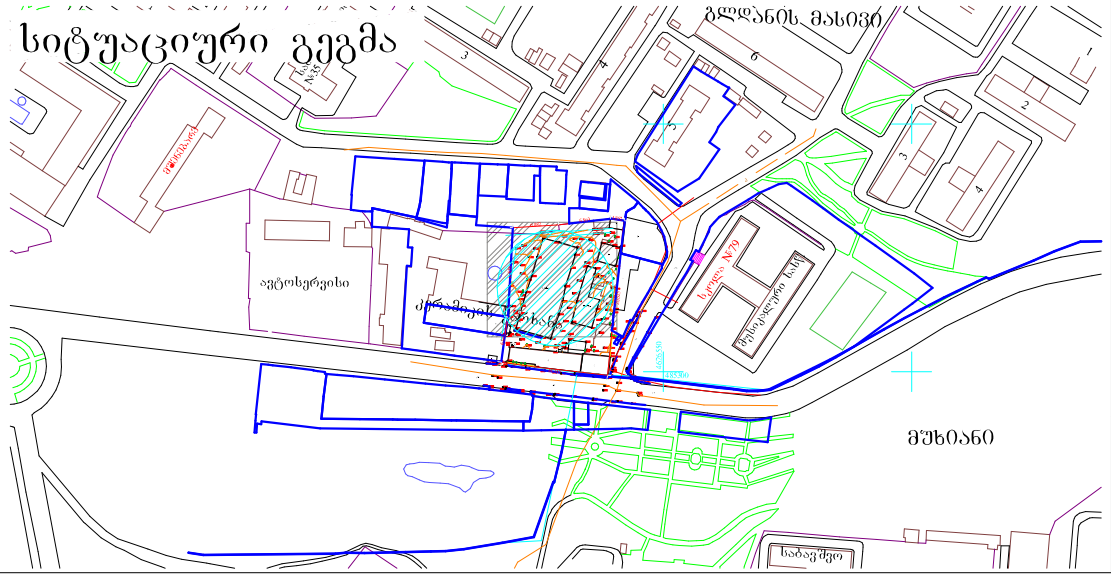

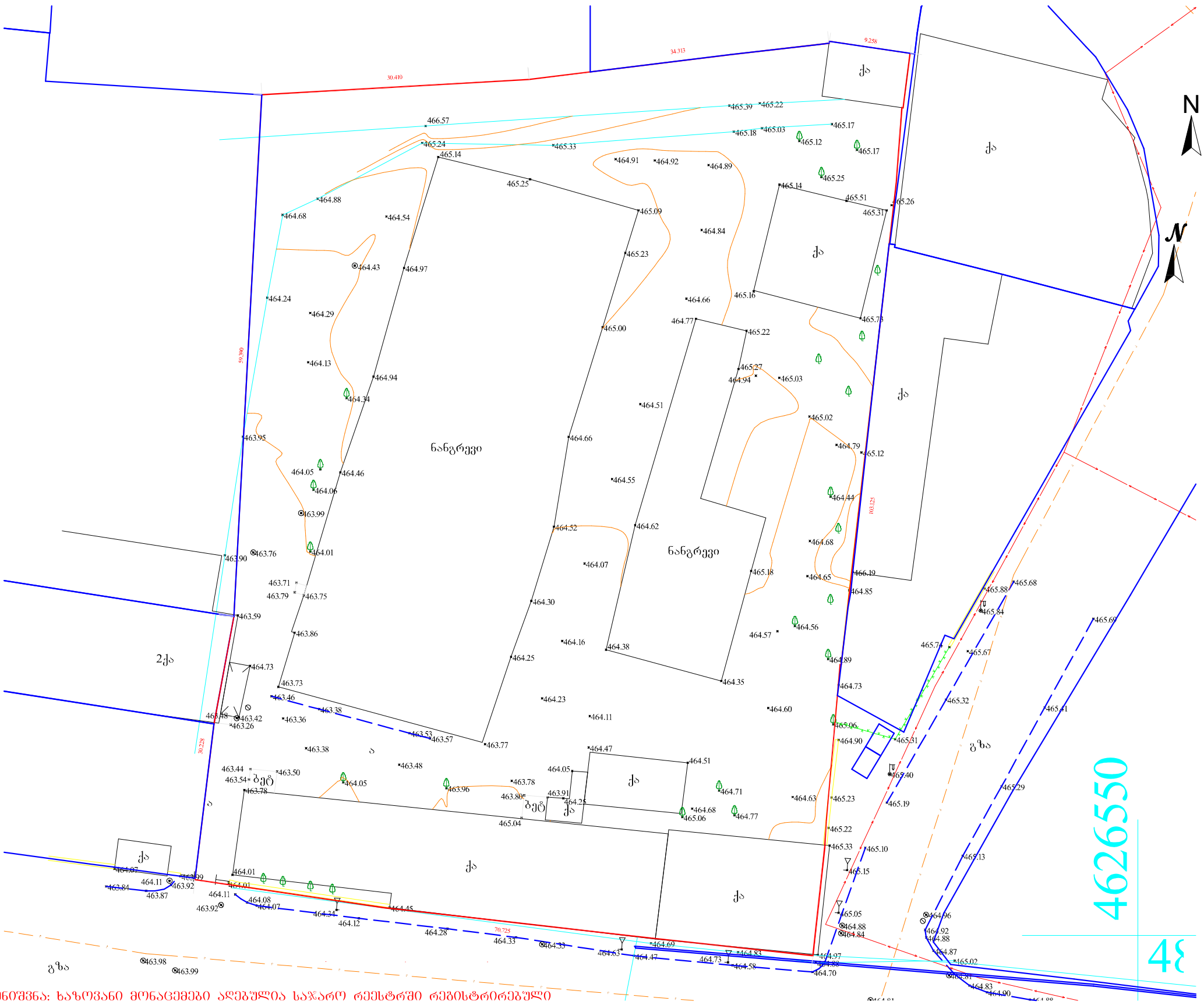

შენიშვნა: ხაზოვანი მონაცემები აღებულია საჯარო რეესტრში რებისტრირებული მონაცემებიდან და ასევე კლანშეტური რუკებიდან

პირობითი აღნიშვნები						
	შენიშვნა: მიწის სამუშაოები შეათანხმეთ კომუნიკაციის წარმომადგენლებთან				პროექტია თ 38 საკოორდინატო სისტემა ჯ შ 84	
მიწისქვეშა კომუნიკაციები	ნაკვეთის საზღვარი	ბუჩქი	ცოცხალი ღობე		ღობე	
	შენობა	გაზონი	ხეების რიგი			
კანალიზაცია	არკა	სამეთვალყურეო ჭები	ტრანსფორმატორი			
დენის კაბელი	ფარდული	ძეგლი	რადიო ან ტელე ანძა			
გაზის მილი	კიბე	შადრევანი	ლამპიონები			
წყლის მილი	ფოთლოვანი ხე	ონკანი	ელექტრო ბოძი			
	წიწვოვანი ხე	წყარო ან ჭა	რკინიბზა			
	ხეხილის ხე	ბენზინგასამართი სადგური	იზოჰიფსი			
კაშკარბაბმულობა	პალმა	მაღალი ძაბვის გადამცემი	მთავარი იზოჰიფსი			

შპს არქიბრამ

ARCHIGRAM

ფ № 3/5

გენ-გეგმა

არქიტექტურული პროექტი

ზონირების ნაწილი

მრავალბინიანი საცხოვრებელი სახლი

- გაჟლიერებული ბეტონი
- ბეტონის ბლოკის ვიწრა (300 მმ.)
- ბეტონის ბლოკის ვიწრა (200 მმ.)
- ბეტონის ბლოკის ვიწრა (100 მმ.)
- გაჟლიერებული ბეტონის კოლონა
- ±0 ნიშნული
- (464.75) აბსოლიტური ნიშნული
- ა/დ დერძის ხაზი

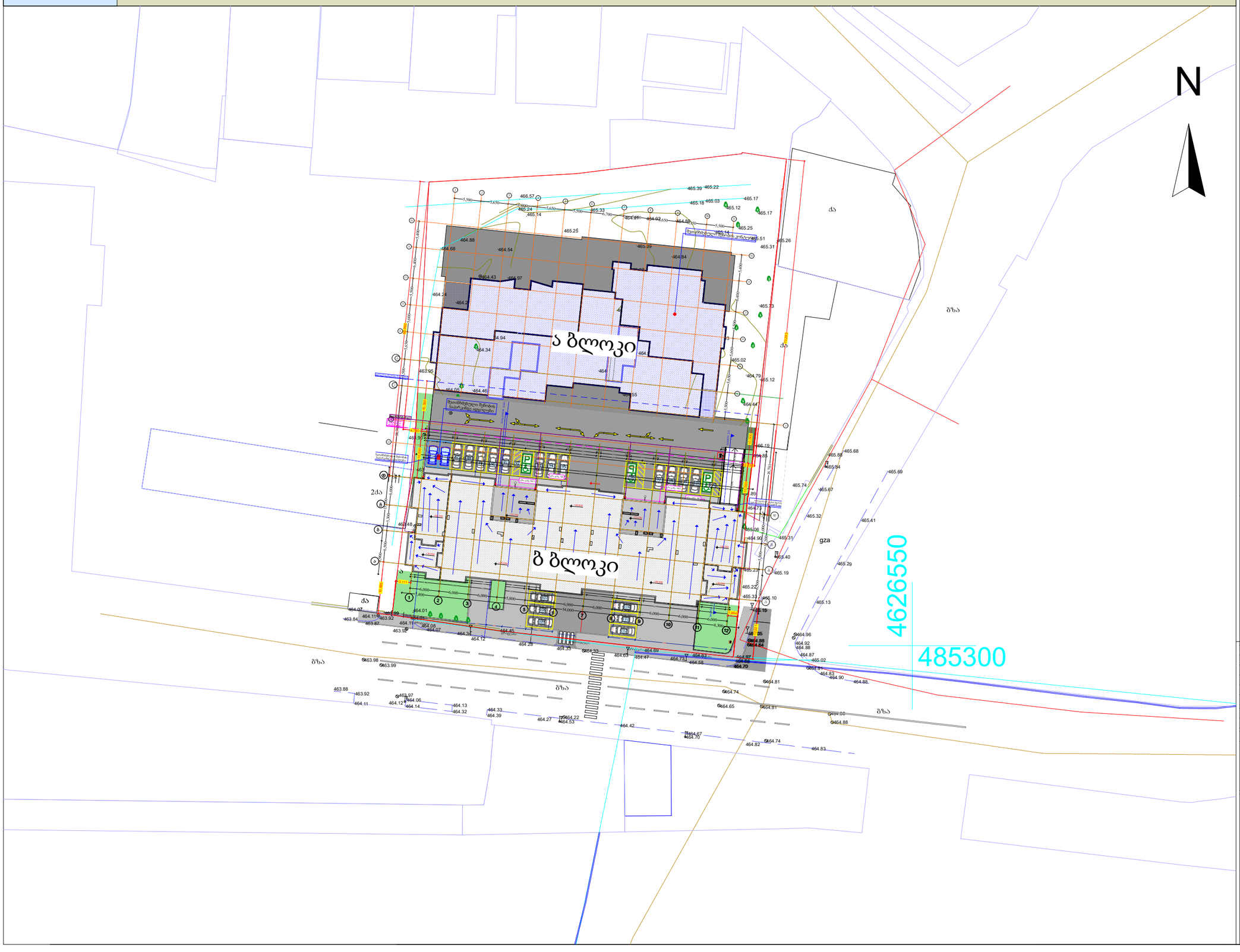

შენიშვნა:
შენობის 0,000 ნიშნული შეესაბამება 464,750 აბსოლიტურ ნიშნულს

დირექტორი					
პრ. ავტორი					
შესრულა					
ფურც.	ფურც.	ფურცლები	მასშტაბი	თარიღი	
			A3	2025	

არქიტექტ. შეთანხმება
მშენებლობის ნებართვა

შპს არქიბრამ