საქართველოს
ქ. თბილისის მერია
სსიპ თბილისის არქიტექტურის სამსახური

ქ. თბილისში გლდანი-ნაძალადევის რაიონში თორნიკე ერისთავის ქუჩა №1-ში მდებარე კერძო
საკუთრებაში დარეგისტრირებელი 1902 კვ.მ არასასოფლო-სამეურნეო დანიშნულების
მიწის ნაკვეთის
გ ე გ მ ა

სამსახურის უფროსი

/გ. გოგოლაშვილი /.

საფუძველი:

სიტუაციური სქემა	მ. 1:2000	ქალაქგეგმარების განყოფილება	
	განყოფილების უფროსი:		ნ. გვენცაძე
	მთავარი სპეციალისტი:		
	საინვესტიციო განყოფილება		
	განყოფილების უფროსი:		
	მთავარი სპეციალისტი:		
	მიწის ნაკვეთის ფუნქცია და ქალაქმშენებლობითი პირობების პარამეტრები		



პირობითი აღნიშვნები

ქ.ს.	საცხ.სახლი
ქ.ა.	არასაცხ.სახლი
ფარდ	ფარდული
	ტრანსფორმატორი
რეზერ	რეზერვუარი
	კიბე
	ნაკვეთის საზღვარი
გ	გრუნტის გზა
	ქვის ღობე
	ლითონის ღობე
	ბეტონის კედელი
	ჭიშკარი
	სამეთვალყურეო ჭა
	გარე განათება
	ონკანი
	ხეები
	თ - საერთაშორისო
	წყალი
	კავშირგაბმულობა
	კანალიზაცია
	გაზი

შპს „ტერაგრაფიკი“		
დირექტორი		შ. ფხაკაძე
კომპიუტერული უზრუნველყოფა		რ. წიკლაური
აზომვა შეასრულა		კ. გულბანი
მასშტაბი 1:500		11.10.2013

დღეის მდგომარეობით არსებული გეგმა

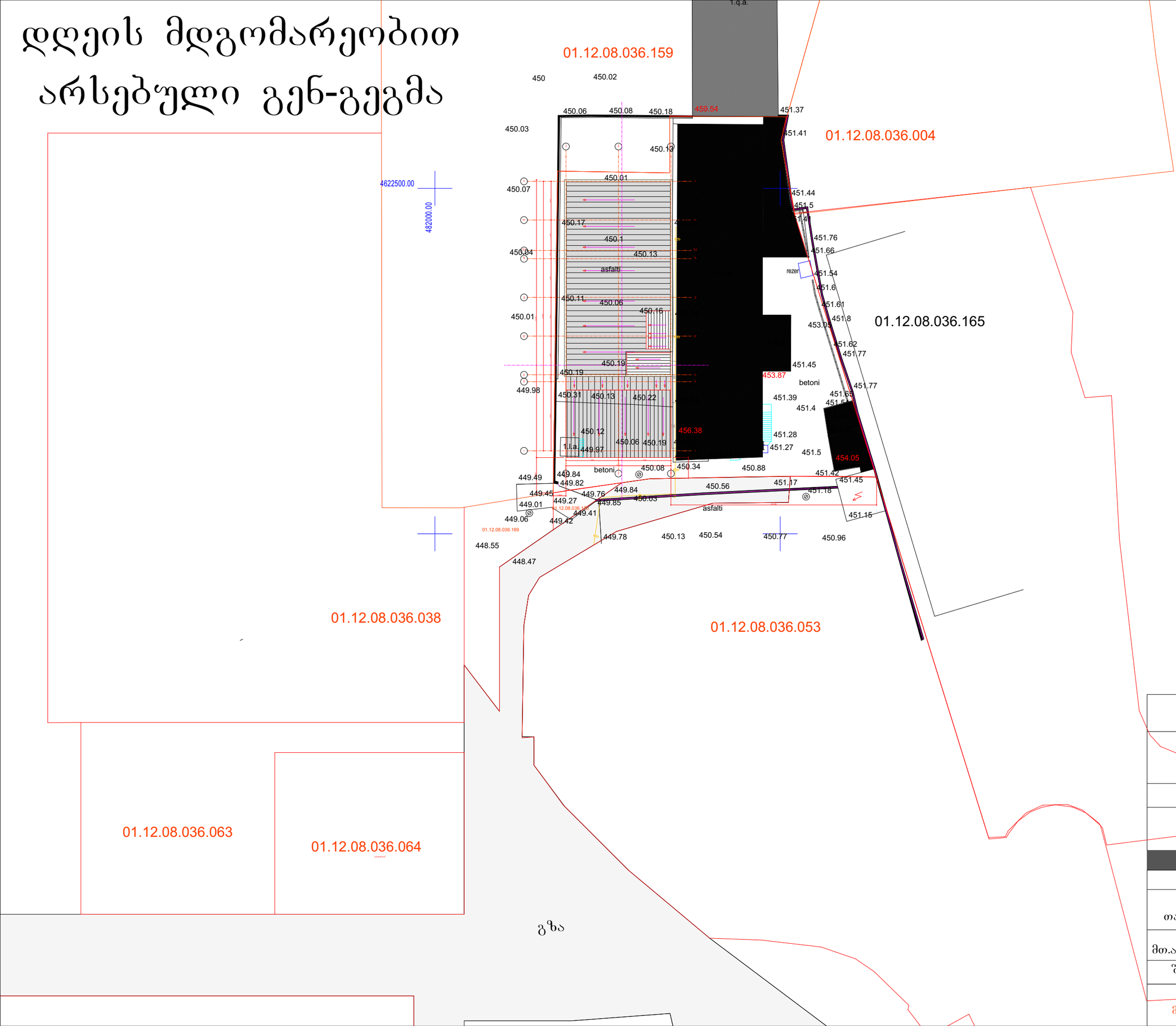

ფორმატი 2	თბილისი 2015 წ.
პრ. სახელი	პურის ქარხნის შესაფუთი პერსონალის სამუშაო სივრცე
დამკვეთი	ლიტვური საცხობი
მისამართი	ქ.თბილისი თ.ერისთავის №1

პროექტირება

თანამდებობა	გვარი	ხელმოწერა
მთ.არქიტექტორი	მ.ლეჟავა	
შეასრულა	მ.ლეჟავა	

1. ნახაზზე ზომები მოცემულია სანტიმეტრებში

მასშტაბი 1:500

საპროექტო გენ-გეგმა

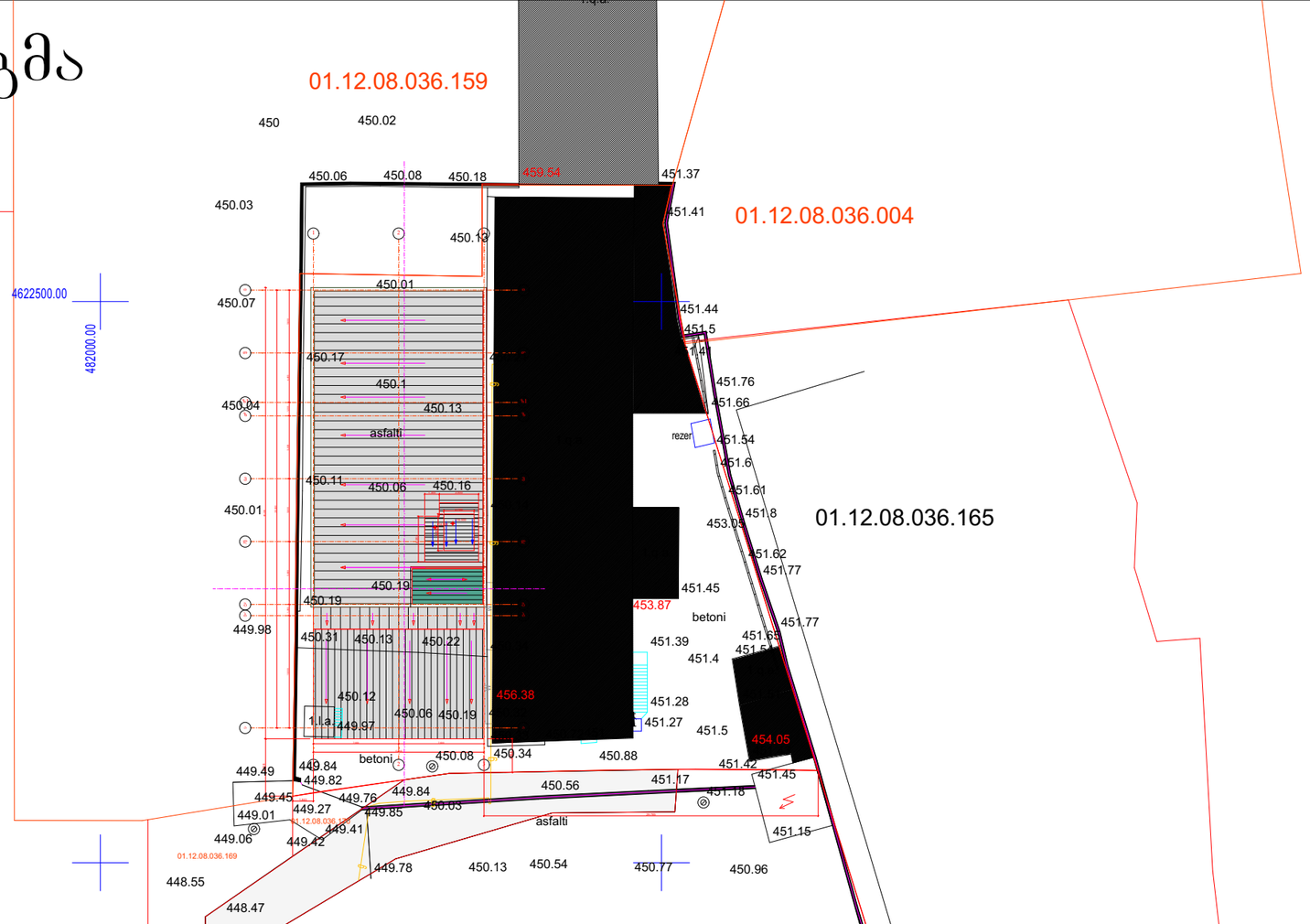

ფორმატი 2	თბილისი 2015 წ.
პრ. სახელი	პურის ქარხნის შესაფუთი პერსონალის სამუშაო სივრცე
დამკვეთი	ლიტვური საცხობი
მისამართი	ქ.თბილისი თ.ერისთავის №1
პროექტირება	
თანამდებობა / გვარი / ხელმოწერა	
მთ.არქიტექტორი / მ.ლეჟავა	
შეასრულა / მ.ლეჟავა	
1. ნახაზზე ზომები მოცემულია სანტიმეტრებში	მასშტაბი 1:500