ქალაქ თბილისის მუნიციპალიტეტის საჯარო სამართლის იურიდიული პირი – ქალაქ თბილისის მუნიციპალიტეტის ტრანსპორტისა და ურბანული განვითარების სააგენტო

წერილის ნომერი: **16-01212092915**
თარიღი: **28/07/2021**
პინი: **7156**

გადაამოწმეთ: **document.municipal.gov.ge**

ადრესატი: დათო ომანაძე
პირადი ნომერი: 01001101139
მისამართი: ავშნის ქუჩა 35

ბატონო დათო,

ქალაქ თბილისის მუნიციპალიტეტის სსიპ - ქალაქ თბილისის მუნიციპალიტეტის ტრანსპორტისა და ურბანული განვითარების სააგენტომ განიხილა თქვენი, 2021 წლის 25 ივლისის №19/01212066-16 განცხადება, რომელთან დაკავშირებითაც გაცნობებთ შემდეგს:

დაკმაყოფილდეს 2021 წლის 25 ივლისის №19/01212066-16 განცხადება და შეთანხმდეს ქალაქ თბილისში, წყალსადენის ქუჩა, N 16-ში არსებულ მიწის ნაკვეთზე (საკადასტრო კოდი: 01.11.04.029.003) საგზაო მოძრაობის ორგანიზების სქემა თანდართულ ბმულზე არსებული დანართის შესაბამისად.

სამუშაოს დასრულების შემდეგ, 30 კალენდარული დღის ვადაში დემონტაჟი უნდა გაუკეთდეს დროებით დამონტაჟებულ საგზაო მოძრაობის ორგანიზების ტექნიკურ საშუალებებს და ქუჩის სავალი ნაწილი მოყვანილი იქნას პირვანდელ მდგომარეობაში.

საგზაო მოძრაობის ორგანიზების სქემის ცვლილება საჭიროებს შეთანხმებას სააგენტოსთან.

გადაწყვეტილების გასაჩივრება, დაინტერესებული მხარის მიერ, შესაძლებელია ამ გადაწყვეტილების გაცნობიდან ერთი თვის ვადაში ქალაქ თბილისის მუნიციპალიტეტის მერთან (მისამართი: ჟ. შარტავას ქუჩა N7) კანონმდებლობით დადგენილი წესით.

დანართი: სსიპ - ტრანსპორტისა და ურბანული განვითარების სააგენტოს მიერ შეთანხმებული საგზაო მოძრაობის ორგანიზების სქემები იხილეთ თანდართულ ბმულზე :

https://cloud.tbilisi.gov.ge/index.php/s/r2nIQEMSwq2JycW

პატივისცემით,

ვიქტორ წილოსანი

სააგენტოს უფროსი

გამოყენებულია კვალიფიციური ელექტრონული ხელმოწერა/ ელექტრონული შტამპი

საქართველოს შინაგან საქმეთა სამინისტრო
საპატრულო პოლიციის დეპარტამენტი

MINISTRY OF INTERNAL AFFAIRS OF GEORGIA
PATROL POLICE DEPARTMENT

MIA 5 21 01984753

29/07/2021

მოქ: ომანაძე დათო
ქ.თბილისი ავშნის ქ. N 35
თქვენს 2021 წლის 29 ივლისის განცხადებაზე

ასლი: შსს საპატრულო პოლიციის დეპარტამენტის
ქ. თბილისის მთავარ სამმართველოს

ბატონო დათო,

შსს საპატრულო პოლიციის დეპარტამენტში განხილულ იქნა თქვენი განცხადება, რომელშიც ითხოვთ, თბილისი, წყალსადენის ქუჩა, N 16-ში არსებულ მიწის ნაკვეთზე (საკადასტრო კოდი: 01.11.04.029.003) შესასვლელ-გამოსასვლელი გზის, სამშენებლო დამცავი ღობის მოწყობის და საგზაო-სატრანსპორტო ინფრასტრუქტურის ნაკადების მიმართულების საგზაო მოძრაობის ორგანიზაციის წარმოდგენილი დროებითი და მუდმივი სქემების შეთანხმებას.

ვითვალისწინებთ რა, ს.ს.ი.პ. ტრანსპორტისა და ურბანული განვითარების სააგენტოს (2021 წლის 28 ივლისი 16-01212092915) თანხმობას შსს საპატრულო პოლიციის დეპარტამენტი ითანხმებს (საგზაო მოძრაობის უსაფრთხოების კუთხით) წარმოდგენილ დროებითი და მუდმივი მოძრაობის ორგანიზაციის სქემებს და არ არის წინააღმდეგი განახორციელოთ აღნიშნული სამუშაოები შემდეგი პირობების დაცვით:

- სამშენებლო დამცავი ღობე შეიღებოს შავ-თეთრი ან წითელ-თეთრი ზოლებით;
- ქვეითად მოსიარულეთა უსაფრთხოების მიზნით დამცავი ღობის ფარგლებში მოეწყოს ქუჩის სავალი ნაწილის მხრიდან ქვეითად მოსიარულეთა ბილიკი, ღობე გზის სავალი ნაწილის მხრიდან გადაიხუროს და ღამის საათებში განათდეს;
- სამშენებლო ობიექტზე მისასვლელი გზა (სამუშაოების განხორციელების პროცესში) აღიჭურვოს მოძრაობის რეგულირების ტექნიკური საშუალებებით შეთანხმებული სქემების შესაბამისად, ხოლო მიმდებარე ტერიტორიაზე არსებულ მოძრაოის ორგანიზების ტექნიკურ საშუალებებს გაუკეთდეს დროებით დემონტაჟი ან შეიფუთოს;
- საგზაო მოძრაობის რეგულირებისთვის და ფეხით მოსიარულეთა უსაფრთხო გადაადგილების მიზნით სამუშაოების მწარმოებლის მიერ გამოყოფილ იქნეს სპეც. ტანსაცმლით და ალმით აღჭურვილი საჭირო რაოდენობის თანამშრომელი;

0190, თბილისი, ნოე რამიშვილის ქ. №38
№38, Noe Ramishvili St. 0190, Tbilisi, Georgia
ტელ./Tel.: (+995 032) 2 41 42 42
ფაქსი/Fax: (+995 032) 2 41 85 02
E-mail: patrolinfo@mia.gov.ge

- დაცული იქნას გზის სავალი ნაწილის სისაუფთავე, არ დაუშვათ სამშენებლო მასალისა და ტექნიკის გზის სავალ ნაწილზე განთავსება;
- სამუშაოების დასრულებისთანავე ფეხით მოსიარულეთა ბილიკი მოყვანილ იქნას პირვანდელ მდგომარეობაში, დროებითი მოძრაობის რეგულირების ტექნიკურ საშუალებებს გაუკეთდეს დემონტაჟი და გზის მიერთების ადგილები აღიჭურვოს მოძრაობის რეგულირების ტექნიკური საშუალებებით შეთანხმებული საგზაო მოძრაობის ორგანიზაციის სქემების შესაბამისად;
- სამუშაოების დაწყების შესახებ წინასწარ ეცნობოს ქ. თბილისის მუნიციპალიტეტის მერიის სსიპ ქონების მართვის სააგენტოს და შსს საპატრულო პოლიციის დეპარტამენტის სამორიგეო ნაწილს (241–85–04; 241–85–05).

მეორე ადრესატს: გთხოვთ, უზრუნველყოთ კონტროლის დაწესება წერილში მითითებულ პირობების შესრულებაზე და მოძრაობის რეგულირების ტექნიკური საშუალებების განთავსების მდგომარეობაზე. შეუსრულებლობის შემთხვევაში გაატარეთ ზომები საქართველოს ადმინისტრაციულ სამართალდარღვევათა კოდექსის 134 მუხლით გათვალისწინებული მოთხოვნების შესაბამისად.

დანართი: სქემა 1 ფაილად

საპატრულო პოლიციის დეპარტამენტი /
საორგანიზაციო სამმართველო / საგზაო მოძრაობის
ზედამხედველობის განყოფილება
განყოფილების უფროსი
ბარბაქაძე დავით

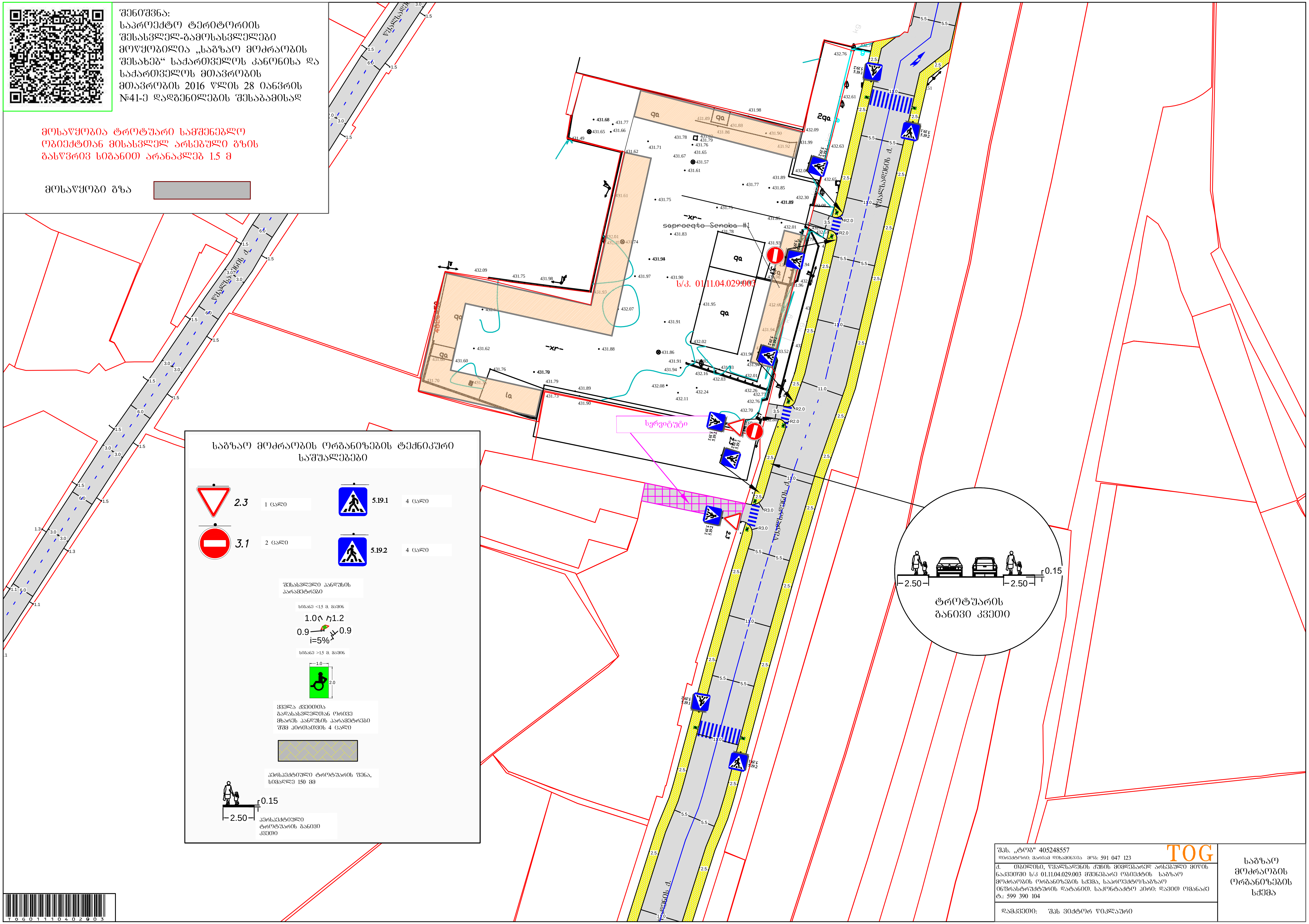

შენიშვნა:
საპროექტო ტერიტორიის შესასვლელ-გამოსასვლელები მოწყობილია „საგზაო მოძრაობის შესახებ“ საქართველოს კანონისა და საქართველოს მთავრობის მთავრობის 2016 წლის 28 იანვრის №41-ე დადგენილების შესაბამისად

მოსაწყობია ტროტუარი სამშენებლო ობიექტთან მისასვლელ არსებული გზის გასწვრივ სიგანით არანაკლებ 1.5 მ

მოსაწყობი გზა

საგზაო მოძრაობის ორგანიზების ტექნიკური საშუალებები

2.3	1 ცალი	5.19.1	4 ცალი
3.1	2 ცალი	5.19.2	4 ცალი

შესასვლელი პანდუსის პარამეტრები

სიგანე <1.5 მ. მაშინ

1.0 1.2 0.9 0.9 i=5%

სიგანე >1.5 მ. მაშინ

1.0 2.0

ყველა ქვეითთა გადასასვლელთან ორივე მხარეს პანდუსის პარამეტრები შშმ პირთათვის 4 ცალი

პერსპექტიული ტროტუარის ფენა, სიმაღლე 150 მმ

0.15 2.50

პერსპექტიული ტროტუარის განივი კვეთი

შპს. „ტოგ" 405248557

დირექტორი: მარიამ დიხამინჯია მობ: 591 047 123

TOG

ქ. თბილისი, წყალსადენის ქუჩის მიმდებარედ არსებული მიწის ნაკვეთში ს/კ 01.11.04.029.003 მშენებარე ობიექტის საგზაო მოძრაობის ორგანიზების სქემა, საპროექტო/საგზაო ინფრასტრუქტურის დატანით. საკონტაქტო პირი: დავით ომანაძე ტ.: 599 390 104

დამკვეთი: შპს ვიქტორ წიკლაური

საგზაო მოძრაობის ორგანიზების სქემა

TOG01110402903

შენიშვნა:
დროებითი სქემა შედგენილია ვსნ "37 - 84" და საქართველოს კანონის „საგზაო მოძრაობის შესახებ“ მოთხოვნების შესაბამისად

1. გამაფრთხილებელი ზონის სიგრძე შეადგენს 100 მეტრს.
2. სამუშაო ზონის სიგრძე გვაძვს 60 მეტრი
3. ბუფერული ზონა არ გვაძვს ვინაიდან სავალ ნაწილზე არ მიმდინარეობს საგზაო სამუშაოები
4. სავალი ნაწილის დახურული ზოლის სიგანე არ გვაძვს ვინაიდან სავალ ნაწილზე არ მიმდინარეობს საგზაო სამუშაოები
5. სამუშაოთა წარმოების ზონის სიგრძეარ გვაძვს ვინაიდან სავალ ნაწილზე არ მიმდინარეობს საგზაო სამუშაოები
6. სტაბილიზაციის ზონის სიგრძე არ გვაძვს ვინაიდან სავალ ნაწილზე არ მიმდინარეობს საგზაო სამუშაოები
7. ნახაზზე ნაჩვენებია მხოლოდ დროებითი საგზაო ნიშნები
8. მარეგულირებლის დანიშნულებაა მშენებლობის პერიოდში სამშენებლო ტექნიკისა და ქვეითთა ნაკადების მოძრაობის ორგანიზება.

ს/პ. 01.11.04.029.003

უსაფრთხოების ლენტი

ქვეითთა მოძრაობის მიმართულება

საგზაო მოძრაობის ორგანიზების ტექნიკური საშუალებები

1.26	5 ცალი	T 7	2 ცალი
3.10	2 ცალი შენიშვნა: ს.ნ. 3.10 დამორგებულია „საგზაო მოძრაობის შესახებ“ საქართველოს კანონის მუხ-2 მუხლის პირველი პუნქტის „ა“ ქვეპუნქტით დამტკიცებული დანართი №1-ის მუხ-3 პუნქტის 3.10 ქვეპუნქტის შესაბამისად		
3.20	2 ცალი		
3.24	2 ცალი		ქვეითთა მოძრაობის მიმართულება
3.24	3 ცალი		უსაფრთხოების ლენტი
3.31	2 ცალი		დროებითი დამცავი ბარიერი ქვეითთათვის 2 ცალი
5.19.1	4 ცალი		მარეგულირებელი 2 კაცი
5.19.2	4 ცალი		
60 м 8.2.1	2 ცალი		

შპს. „ტოგ“ 405248557 დირექტორი: მარიამ დიხამინჯია მოს: 591 047 123	TOG
ქ. თბილისი, წყალსადენის ქუჩის მიმდებარედ არსებული მიწის ნაკვეთში ს/პ 01.11.04.029.003 შესახვევ-გამოსასვლელი გზის მოწყობის პერიოდში საგზაო მოძრაობის ორგანიზების დროებითი სქემა საკონტაქტო პირი: დავით ომანაძე ტ.: 599 390 104	შესახვევ-გამოსასვლელი გზის მოწყობის პერიოდში საგზაო მოძრაობის ორგანიზების დროებითი სქემა
დამკვეთი: შპს ვიქტორ წიკლაური	

TOG01110402903

შენიშვნა:
დროებითი სქემა შედგენილია ვსნ "37 - 84" და საქართველოს კანონის „საგზაო მოძრაობის შესახებ“ მოთხოვნების შესაბამისად

1. გამაფრთხილებელი ზონის სიგრძე შეადგენს 50 და 100 მეტრს.
2. სამუშაო ზონის სიგრძე 105 მეტრი
3. ბუფერული ზონა არ გვაძლს ვინაიდან სავალ ნაწილზე არ მიმდინარეობს საგზაო სამუშაოები
4. სავალი ნაწილის დახურული ზოლის სიბანე არ გვაძლს ვინაიდან სავალ ნაწილზე არ მიმდინარეობს საგზაო სამუშაოები
5. სამუშაოთა წარმოების ზონის სიგრძეარ გვაძლს ვინაიდან სავალ ნაწილზე არ მიმდინარეობს საგზაო სამუშაოები
6. სტაბილიზაციის ზონის სიგრძე არ გვაძლს ვინაიდან სავალ ნაწილზე არ მიმდინარეობს საგზაო სამუშაოები
7. ნახაზზე ნაჩვენებია მხოლოდ დროებითი საგზაო ნიშნები
8. მარეგულირებლის დანიშნულებაა მშენებლობის პერიოდში სამშენებლო ტექნიკისა და ქვეითთა ნაკადების მოძრაობის ორგანიზება.

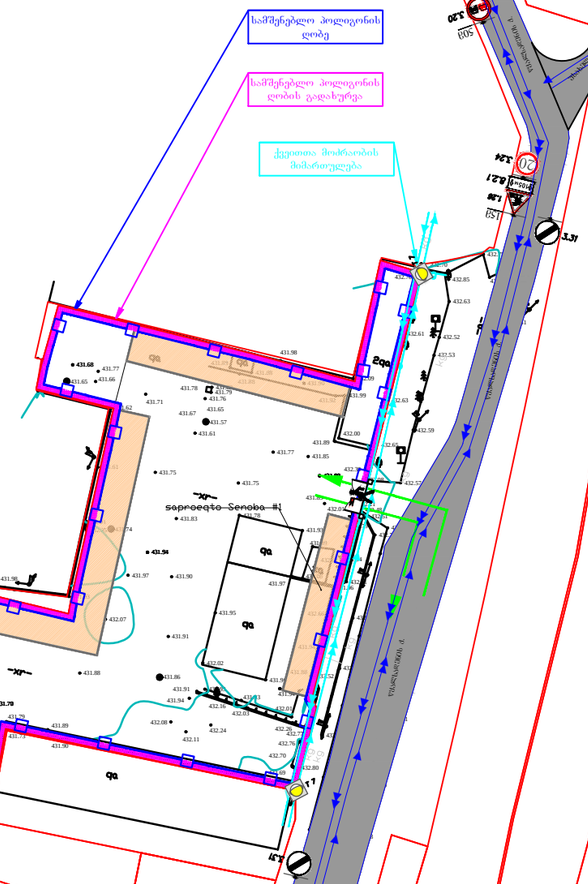

საგზაო მოძრაობის ორგანიზების ტექნიკური საშუალებები

1.26	5 ცალი		სამშენებლო ღობე პრიზმი
3.20	2 ცალი		სამშენებლო ღობე
3.24	2 ცალი		სამშენებლო ტექნიკის მოძრაობის მიმართულება
3.24	3 ცალი		სამშენებლო ღობის გადახურვა
3.31	2 ცალი		ქვეითთა მოძრაობის მიმართულება
8.2.1	2 ცალი		მარეგულირებელი 1 კაცი
T 7	2 ცალი		

შპს. „ტოგ“ 405248557 დირექტორი: მარიამ დიასამიძია მობ: 591 047 123	TOG
ქ. თბილისი, ვაჟა-ფშაველის ქუჩის მიმდებარედ არსებული მიწის ნაკვეთზე ს/კ 01.11.04.029.003 მშენებლობის პერიოდში საგზაო მოძრაობის ორგანიზების დროებითი სქემა. საკონტაქტო პირი: დავით ომანაძე ტ.: 599 390 104	
დამკვეთი: შპს "ვიძტორ ფიკლაური"	საგზაო მოძრაობის ორგანიზების დროებითი სქემა

TOG01110402903

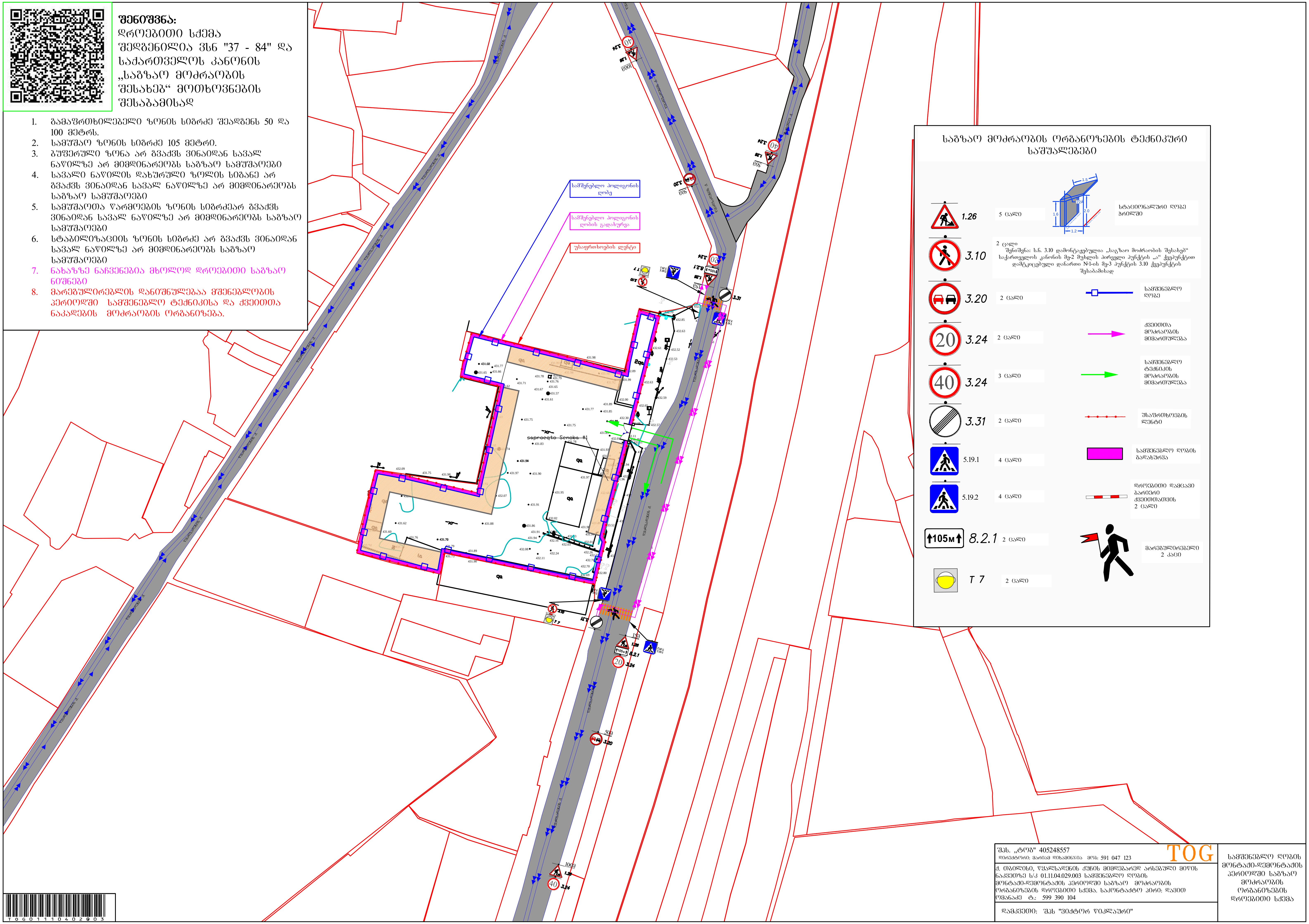

შენიშვნა:
დროებითი სქემა შედგენილია ჰსნ "37 - 84" და საქართველოს კანონის „საგზაო მოძრაობის შესახებ“ მოთხოვნების შესაბამისად

1. გამაფრთხილებელი ზონის სიგრძე შეადგენს 50 და 100 მეტრს.
2. სამუშაო ზონის სიგრძე 105 მეტრი.
3. ბუფერული ზონა არ გვაქვს ვინაიდან სავალ ნაწილზე არ მიმდინარეობს საგზაო სამუშაოები
4. სავალი ნაწილის დახურული ზოლის სიგანე არ გვაქვს ვინაიდან სავალ ნაწილზე არ მიმდინარეობს საგზაო სამუშაოები
5. სამუშაოთა წარმოების ზონის სიგრძეარ გვაქვს ვინაიდან სავალ ნაწილზე არ მიმდინარეობს საგზაო სამუშაოები
6. სტაბილიზაციის ზონის სიგრძე არ გვაქვს ვინაიდან სავალ ნაწილზე არ მიმდინარეობს საგზაო სამუშაოები
7. ნახაზზე ნაჩვენებია მხოლოდ დროებითი საგზაო ნიშნები
8. მარეგულირებლის დანიშნულებაა მშენებლობის პერიოდში სამშენებლო ტექნიკისა და ქვეითთა ნაკადების მოძრაობის ორგანიზება.

საგზაო მოძრაობის ორგანიზების ტექნიკური საშუალებები

1.26	5 ცალი		სტაციონალური ღობე ჭრილში (1.5; 72Å; 1.6; 2.0; 1.2)
3.10	2 ცალი შენიშვნა: ს.ნ. 3.10 დამონტაჟებულია „საგზაო მოძრაობის შესახებ“ საქართველოს კანონის მე-2 მუხლის პირველი პუნქტის „ა“ ქვეპუნქტით დამტკიცებული დანართი №1-ის მე-3 პუნქტის 3.10 ქვეპუნქტის შესაბამისად		
3.20	2 ცალი		სამშენებლო ღობე
3.24 (20)	2 ცალი		ქვეითთა მოძრაობის მიმართულება
3.24 (40)	3 ცალი		სამშენებლო ტექნიკის მოძრაობის მიმართულება
3.31	2 ცალი		უსაფრთხოების ლენტი
5.19.1	4 ცალი		სამშენებლო ღობის გადახურვა
5.19.2	4 ცალი		დროებითი დამცავი ბარიერი ქვეითთათვის 2 ცალი
105м 8.2.1	2 ცალი		მარეგულირებელი 2 კაცი
T 7	2 ცალი		

შპს. „ტოგ" 405248557
დირექტორი: მარიამ დიხამინჯია მობ: 591 047 123
TOG

ქ. თბილისი, წყალსადენის ქუჩის მიმდებარედ არსებული მიწის ნაკვეთზე ს/კ 01.11.04.029.003 სამშენებლო ღობის მონტაჟი-დემონტაჟის პერიოდში საგზაო მოძრაობის ორგანიზების დროებითი სქემა. საკონტაქტო პირი: დავით ომანაძე ტ.: 599 390 104

დამკვეთი: შპს "ვიქტორ წიკლაური"

სამშენებლო ღობის მონტაჟი-დემონტაჟის პერიოდში საგზაო მოძრაობის ორგანიზების დროებითი სქემა