ტერიტორიის გამწვანების სქემა

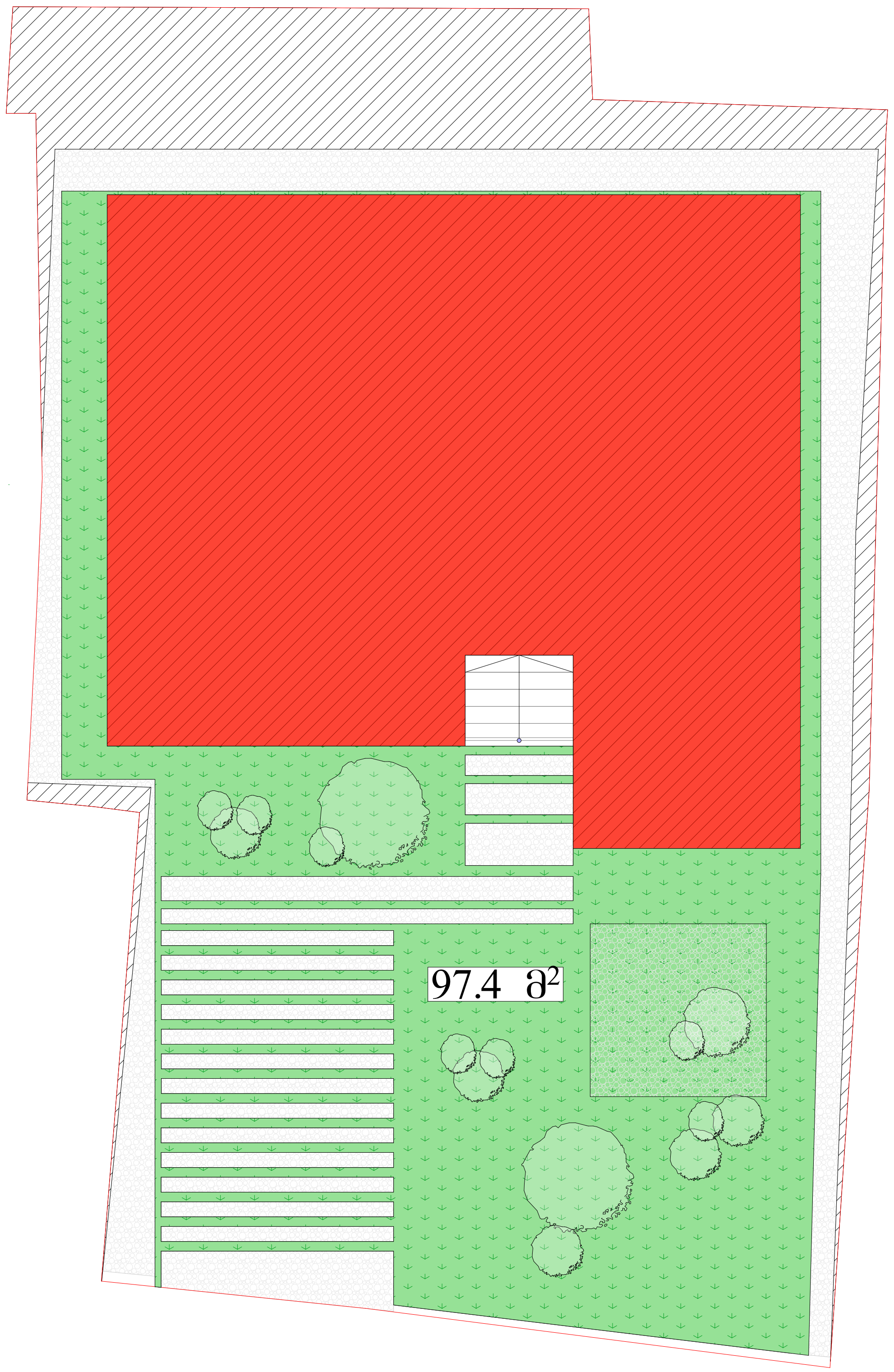

- არსებული შენობები
- არსებული საყრდენი კედლები და საპროექტო ნაკვეთის საზღვრებში შეჭრილი შენობის კონტურები
- საპროექტო შენობის კონტური
- საპროექტო გამწვანების კონტური

ქ.ბილისი მ.ბროსე 2
თბილისი 0108
საქართველო
ტელ: +995 574 18 77 96
+995 032 2 19 21 20

UNIVERSAL PROJECT
Road, Water, Architecture, Topography

პროექტანტები:
მთ.არქიტექტორი
ვ.ტაბატაძე
არქიტექტორი
თ.ბოკუჩავა
შეასრულა

3დ ვიზუალიზატორი

პროექტის დასახელება

კოტე მაყაშვილის ქუჩა
№31ა
ს/კ 01.15.02.071.027

პრ.	ნახ. 2	A3

ნახაზის დასახელება
ტერიტორიის გამწვანების სქემა

სტადია: მიწის ნაკვეთის სამშენებლოდ გამოყენების პირობების დადგენა

მაქსიმალური სიმაღლის განსაზღვრის სქემა

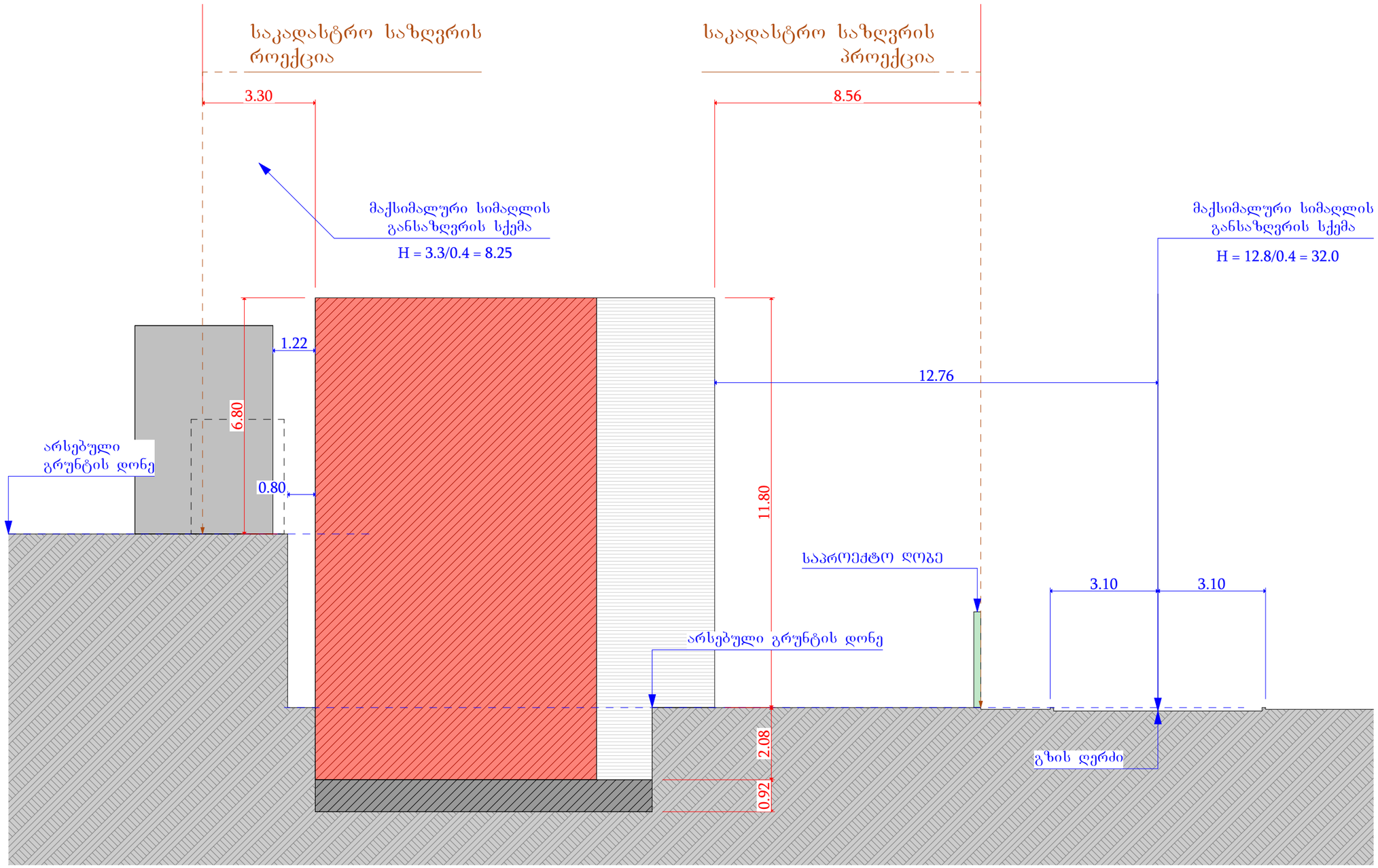

არსებული შენობები

საპროექტო შენობის კონტური

ქ.ბილისი მ.ბაროსე 2
თბილისი 0108
საქართველო
გსმ: +995 574 18 77 96
+995 032 2 19 21 20

UNIVERSAL PROJECT
Road, Water, Architecture, Topography

პროექტანები:

მთ.არქიტექტორი
ვ.ბაბაბაძე

არქიტექტორი
თ.ბოქუჩავა

შეასრულა

ვღ ვიზუალიზატორი

პროექტის დასახელება

ქოგე ვაყაშვილის ქუჩა
№31ა
ს/ქ 01.15.02.071.027

პრ.	ნახ. 4	A3

ნახაზის დასახელება

მაქსიმალური სიმაღლის
განსაზღვრის სქემა

სცადია: ვიწის ნაკვეთის საშენებლოდ
გამოყენების პირობების დაცდენა

სამეზობლო მიწის ზონების საანგარიშო სქემა

შენობის უკანა ეზოს პრინციპის დარღვევა დადგენილება №14-39 მუხლი 30 , პუნქტი - 9 და - 18 -ის შესაბამისად

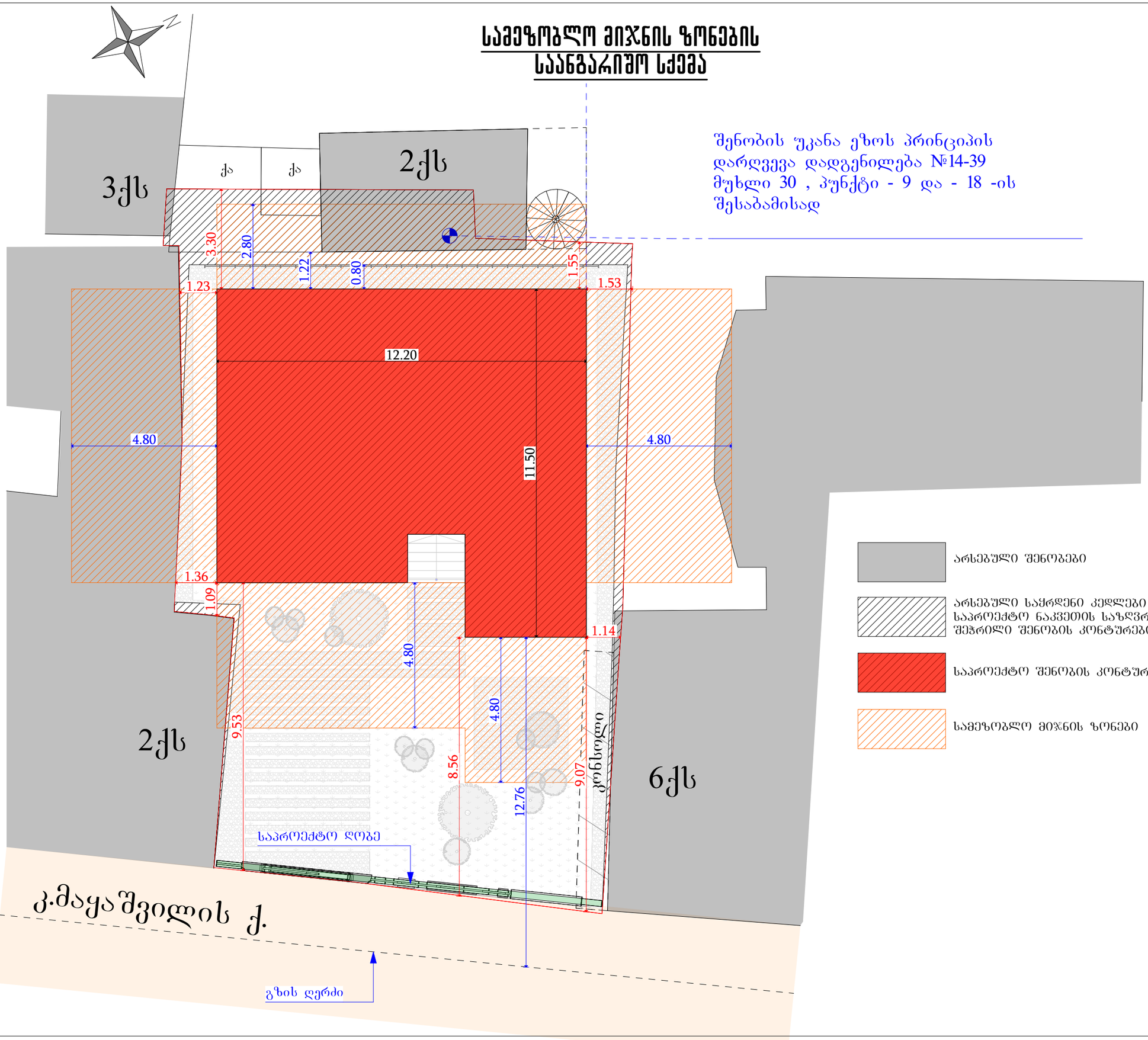

არსებული შენობები

არსებული საქრდენი კედლები და საპროექტო ნაკვეთის საზღვრებში შეჭრილი შენობის კონტურები

საპროექტო შენობის კონტური

სამეზობლო მიწის ზონები

ქ.ბილისი მ.ბაროსე 2
თბილისი 0108
საქართველო
ტელ: +995 574 18 77 96
+995 032 2 19 21 20

UNIVERSAL PROJECT
Road. Water. Architecture. Topography

პროექტანები:

მთ.არქიტექტორი
ვ.ბაბაბაძე

არქიტექტორი
თ.ბოკუჩავა

შესრულა

ვღ ვიზუალიზატორი

პროექტის დასახელება

კოტე მაყაშვილის ქუჩა
№31ა
ს/კ 01.15.02.071.027

პრ.	ნახ. 3	A3

ნახაზის დასახელება

სამეზობლო მიწის ზონების საანგარიშო სქემა

სტადია: მიწის ნაკვეთის სამშენებლოდ გამოყენების პირობების დადგენა