სართულის გეგმა

0.00 ნიშნულზე

მასშტაბი 1:100

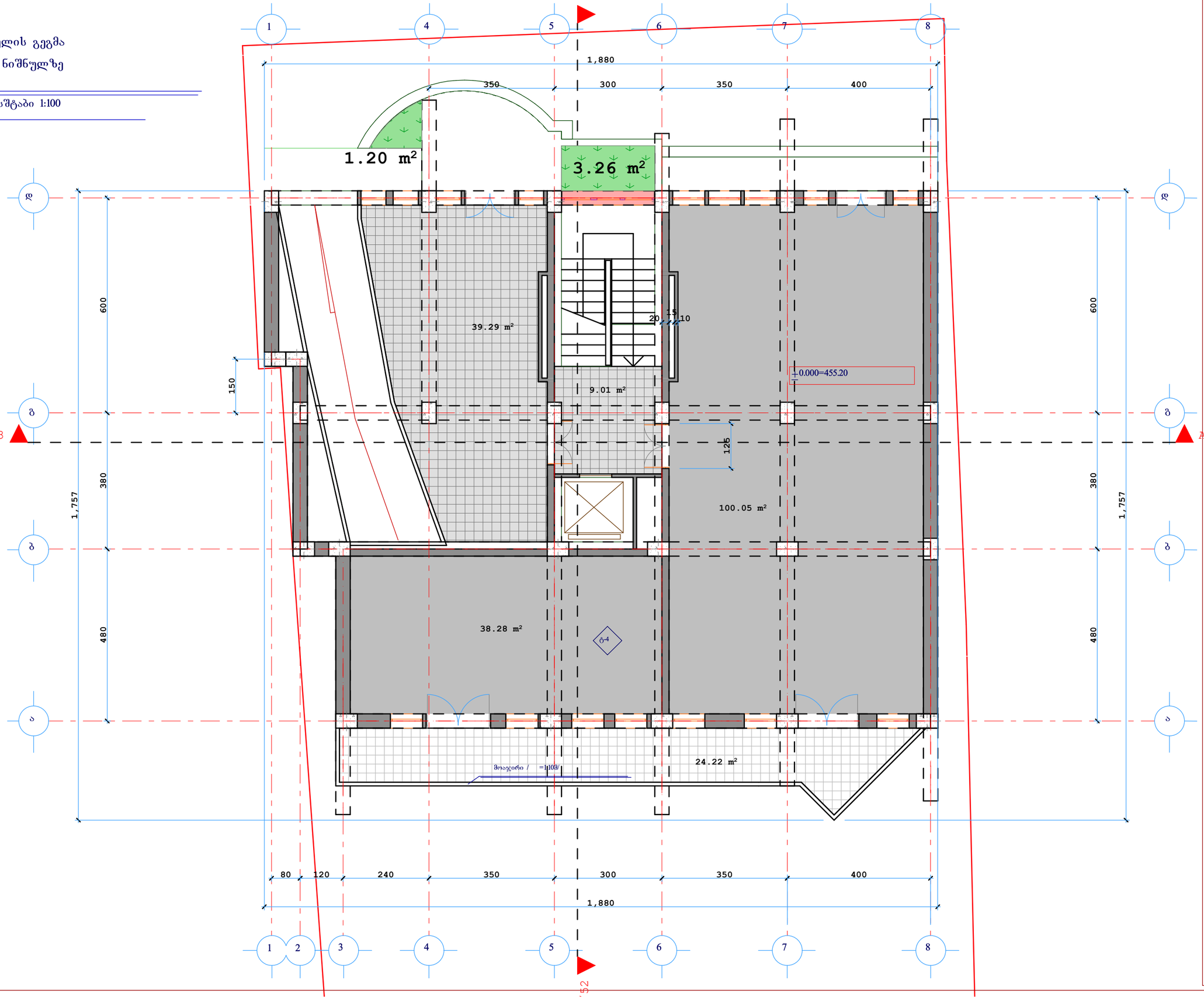

მრავალბინიანი

საცხოვრებელი სახლი

ტიპიური

სართ. რაოდ. N40-42

I სართ.	
0.00	
1:100	

სართულის გეგმა
+3.30 ნიშნულზე

მასშტაბი 1:100

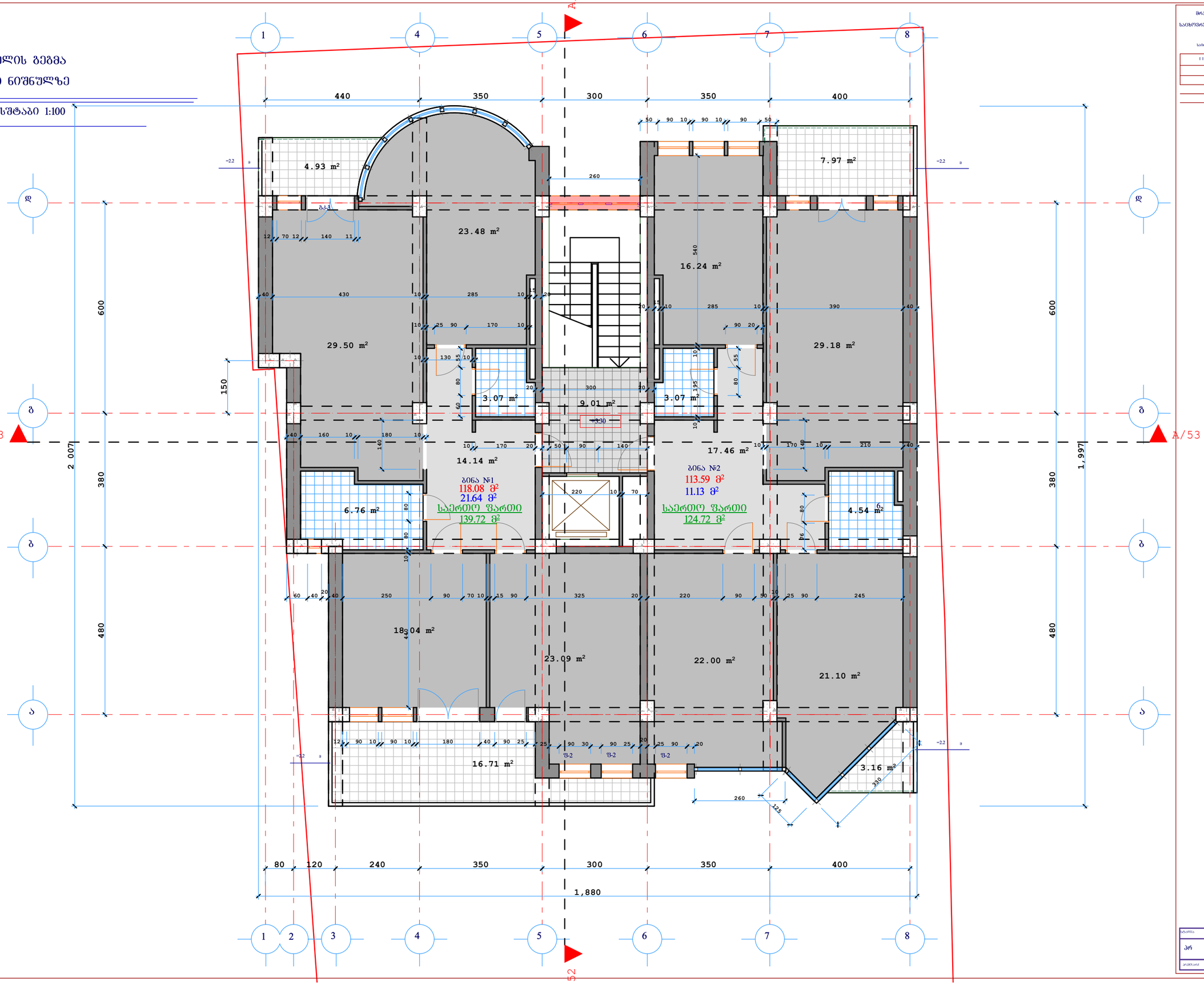

მრავალბინიანი
საცხოვრებელი სახლი
ქ.თბილისი
სამანის ქუჩა N40-42

ს ს სართულის გეგმა
ნიშნულები 3.30
მასშტაბი 1:100

პრ		

სართულის გეგმა
+6.60 ნიშნულზე

მასშტაბი 1:100

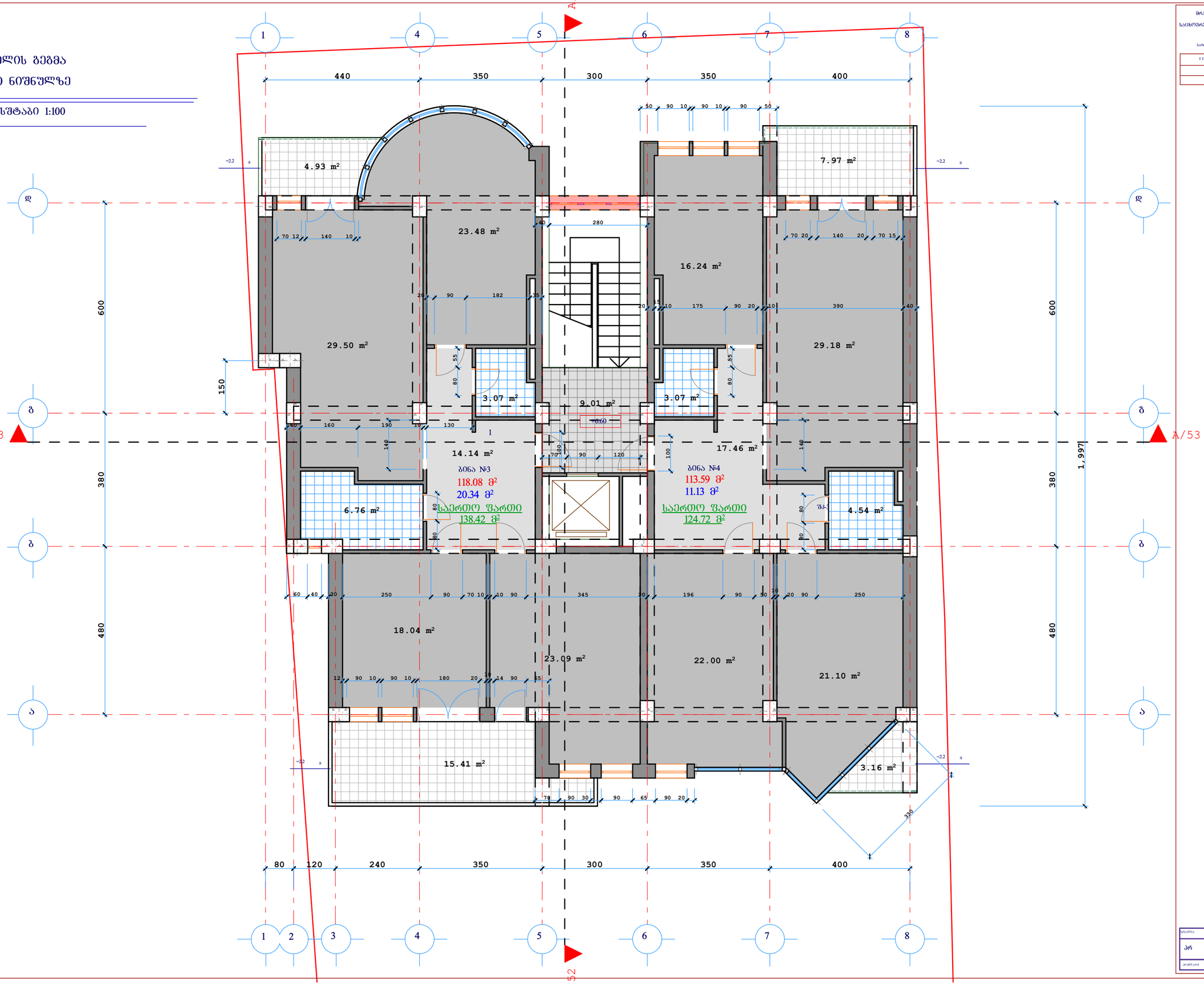

მრავალწიმიანი
საცხოვრებელი სახლი
ქ.თბილისი,
საბადის ქუჩა N40-42

I I I სართულის გეგმა
ნიშნულზე 6.60
მასშტაბი 1:100

სართულის გეგმა
+9.90 ნიშნულზე

მასშტაბი 1:100

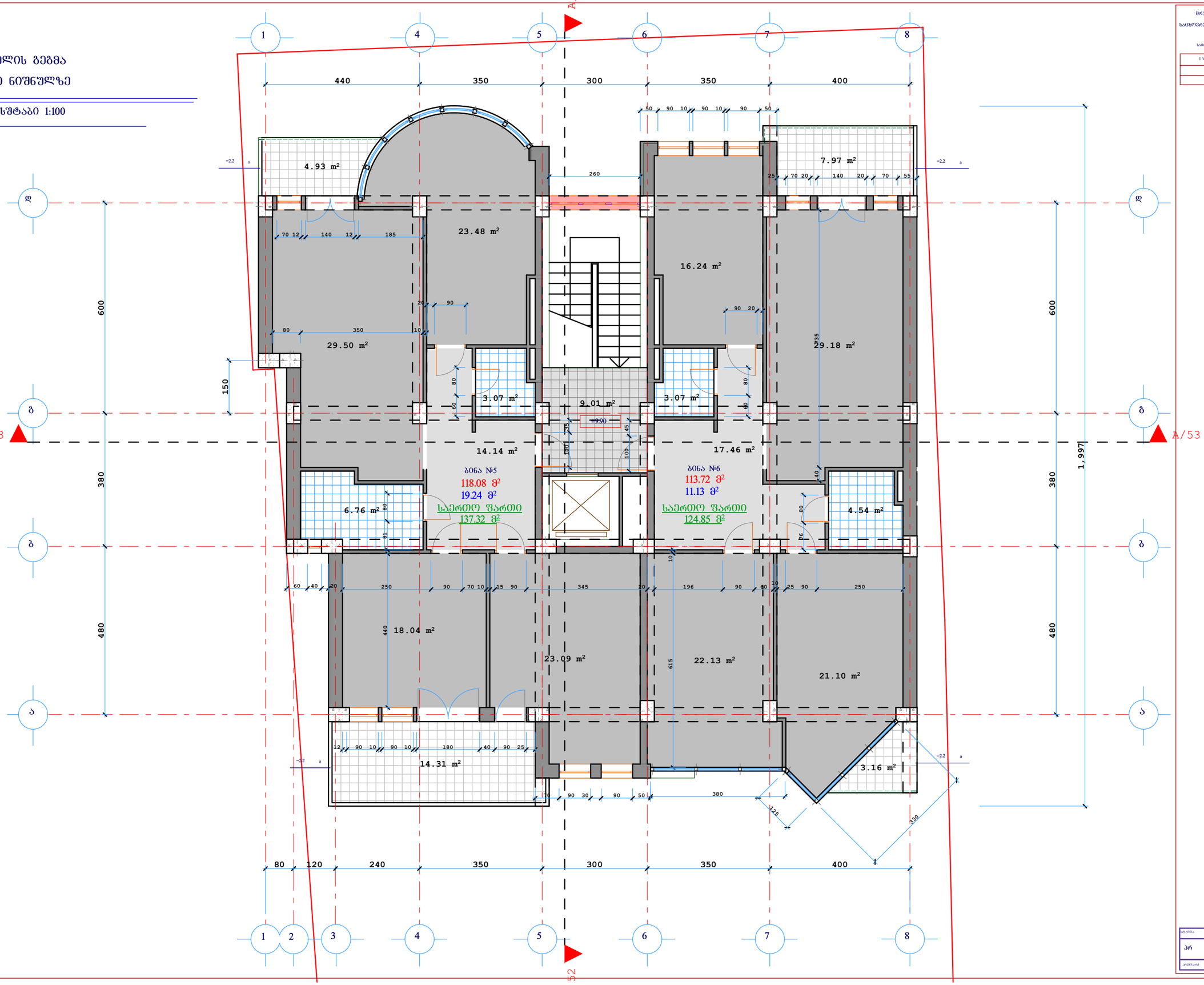

სართულის გეგმა
+13.20 ნიშნულზე

მასშტაბი 1:100

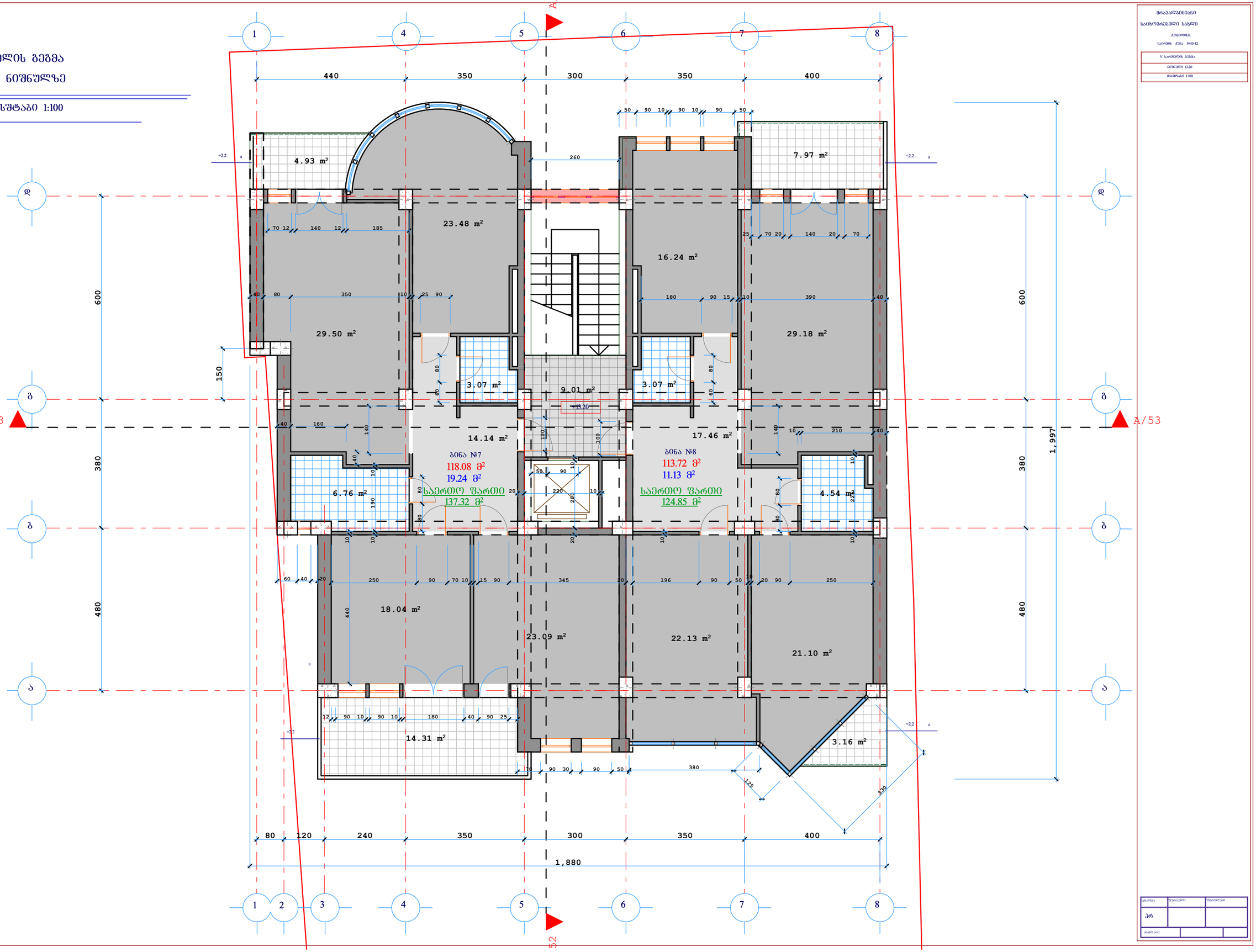

მრავალბინიანი
საცხოვრებელი სახლი
ქ.თბილისი
სართ. ძმა. N40-42

V სართულის გეგმა
ნიშნული 13.20
მასშტაბი 1:100

სართულის გეგმა
+16.50 ნიშნულზე

მასშტაბი 1:100

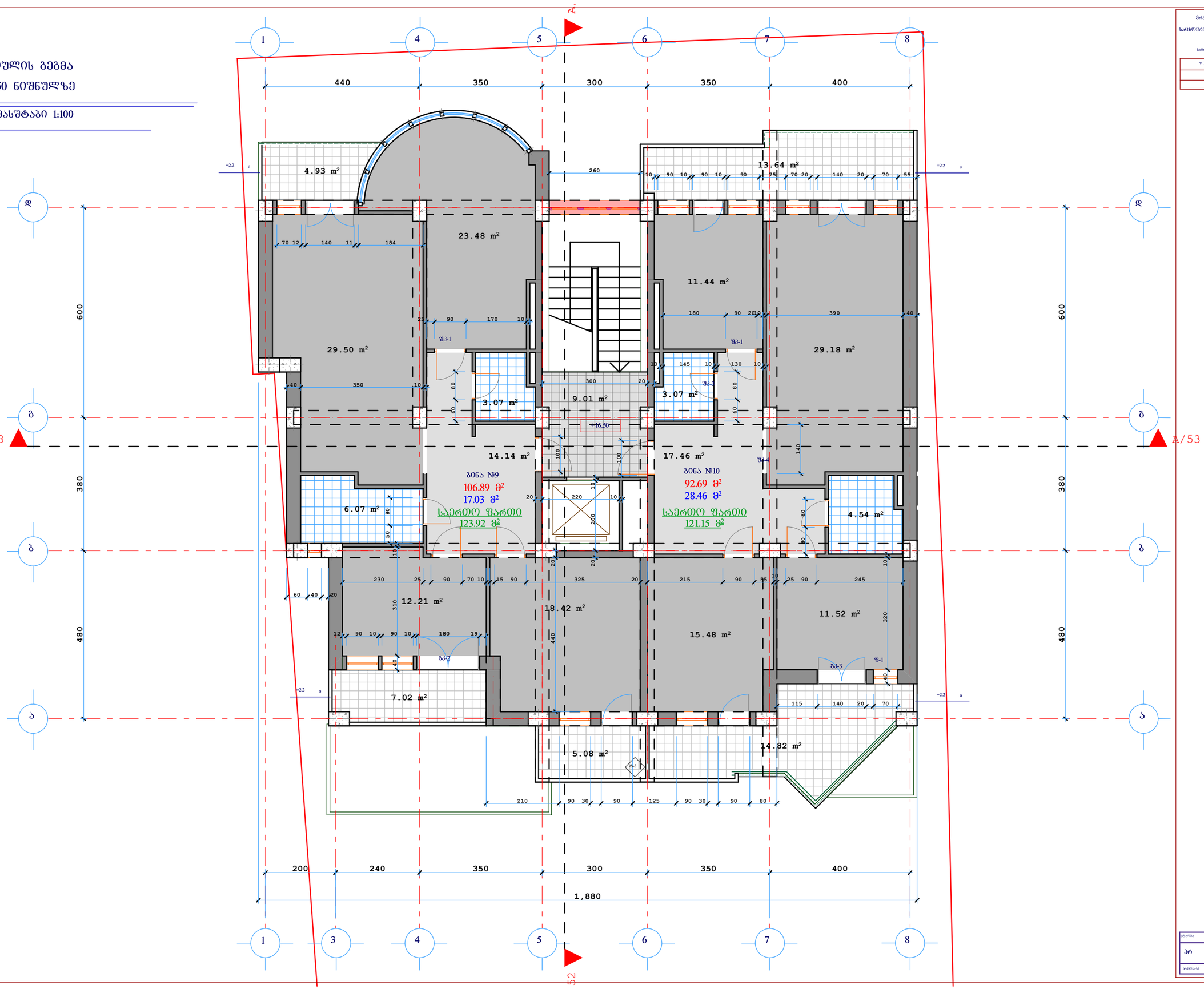

მრავალბინიანი
საცხოვრებელი სახლი
ქ.თბილისი
სამინის ქუჩა N40-42
V 1 სართულის გეგმა
ნიშნული 16.50
მასშტაბი 1:100

სართულის გეგმა
+19.80 ნიშნულზე

მასშტაბი 1:100

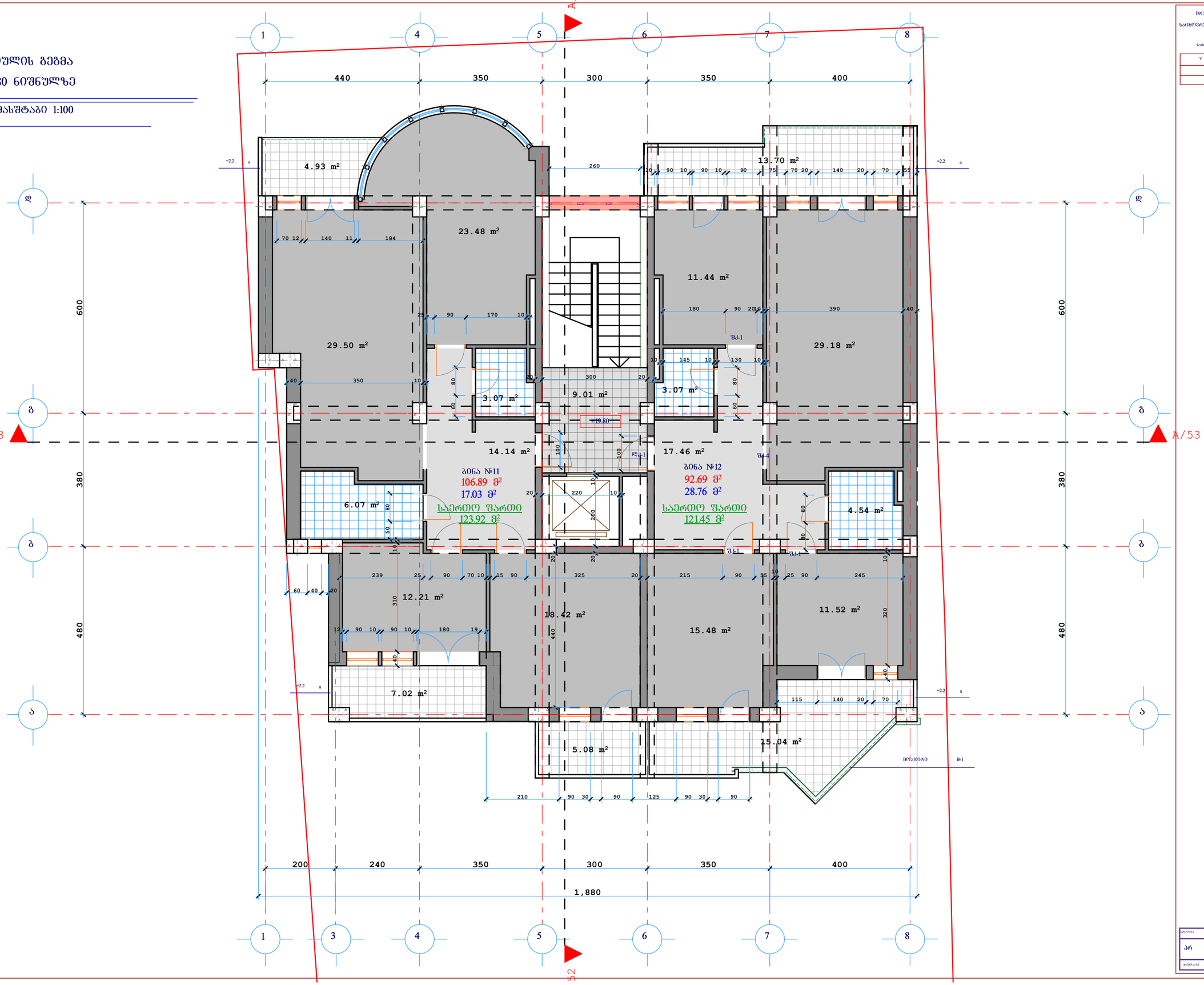

მრავალბინიანი

საცხოვრებელი სახლი

ქ.თბილისი

სარდაფის ძირა N40-42

V II სართვრეზ გეგმა
ნოემბერი 1930
მასშტაბი 1:100

სართულის გეგმა

+23.10 ნიშნულზე

მასშტაბი 1:100

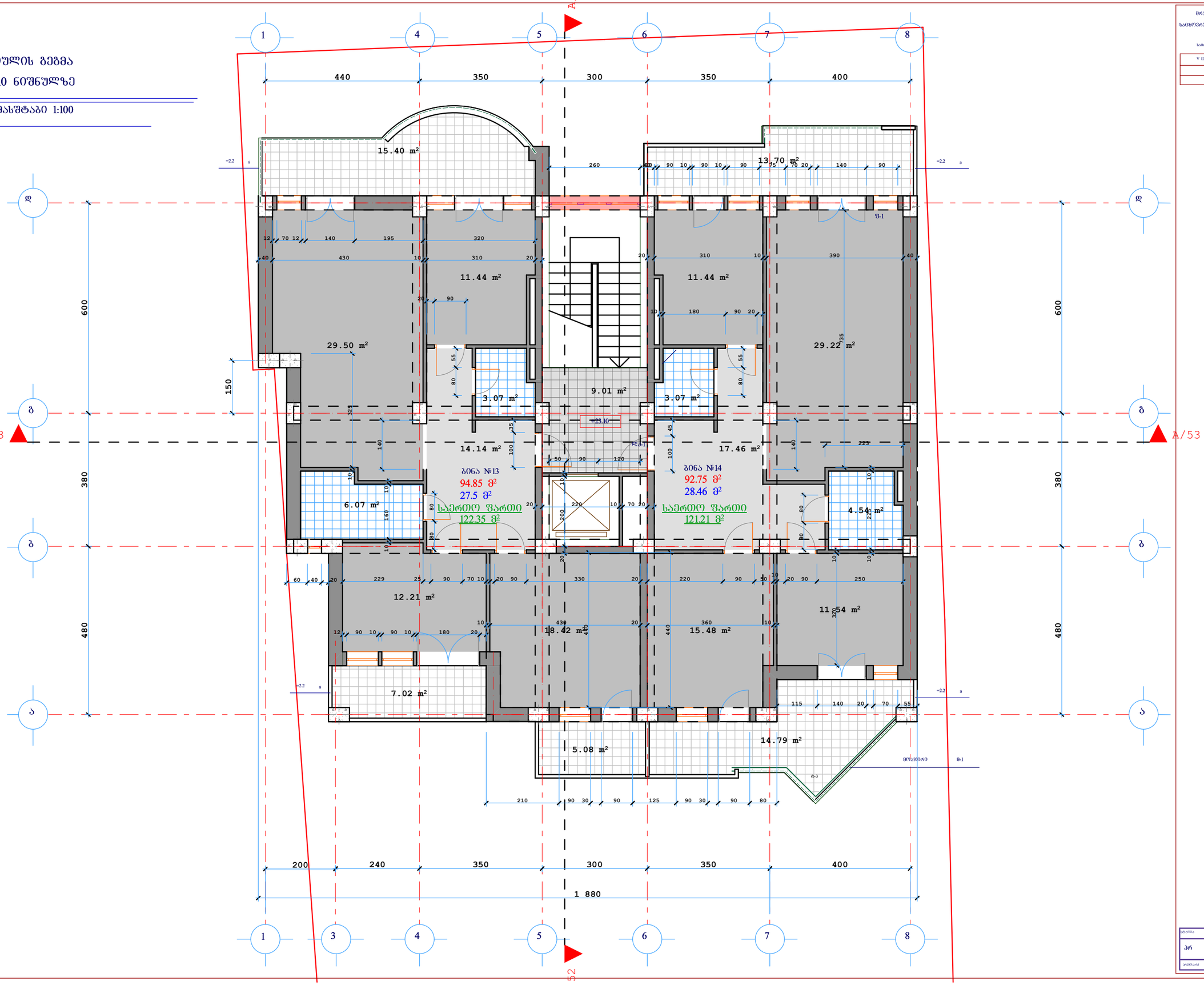

მრავალბინიანი

საცხოვრებელი სახლი

ქ.თბილისი

სართ. ძვრა N40-42

V III სართულის გეგმა
ნიშნული 23.10
მასშტაბი 1:100

მანსარდის გეგმა

მასშტაბი 1:100

მრავალბინიანი საცხოვრებელი სახლი	
ტიპიური	
სართულ. ტიპი N40-42	
მანსარდის გეგმა	
ნიშნული 26.40	
მასშტაბი 1:100	

ცვლილება	შეთანხმება	შეთანხმება
პრ		
არქიტექტ.		

2 1 A/52

1 4 5 6 7 8

440 350 300 350 400

65 305 115 305 343 305 80 305 65

600 1.500 380 480

11.77 m² 11.77 m²

29.56 m² 29.21 m²

3.32 m² 9.01 m² 3.07 m²

+26.40

14.14 m² 17.46 m²

ბინა №15
96.11 მ²
22.13 მ²
საერთო ფართი
118.24 მ²

ბინა №16
94.58 მ²
17.47 მ²
საერთო ფართი
112.05 მ²

6.07 m² 4.79 m²

12.21 m² 18.42 m² 15.48 m² 12.80 m²

22.13 m² 17.47 m²

200 240 350 300 350 400

1 3 4 5 6 7 8

A/53 A/53 A/52