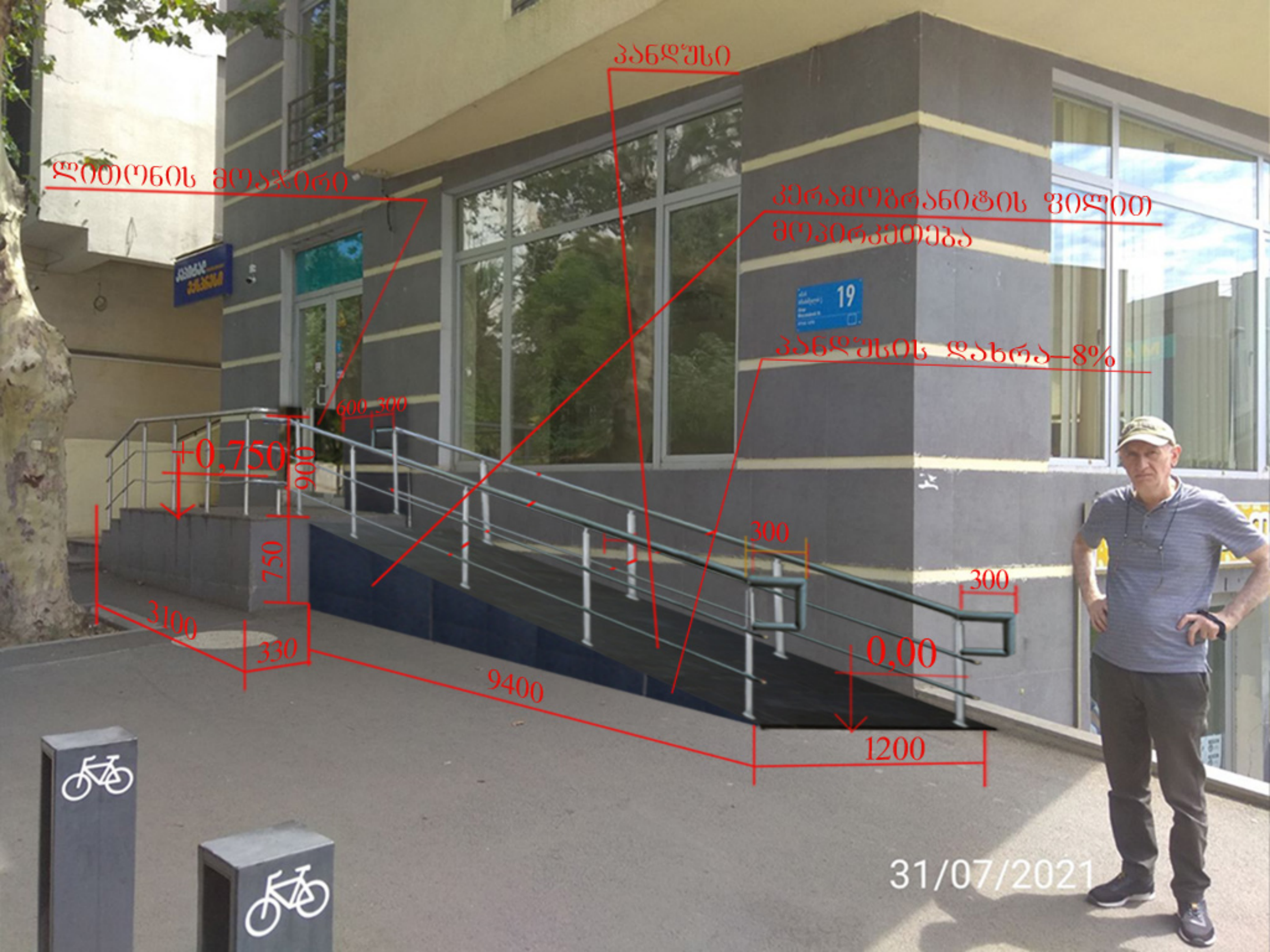
პანდუსი
ლითონის მოაჯირი
კრამომბრანიტის ფილით მოპირკეთება
პანდუსის დახრა–8%
600
300
+0,750
900
750
3100
330
9400
300
300
0,00
1200
19
31/07/2021

შენობა №1/2–ის I სართული
არსებული გეგმა
მ 1:100

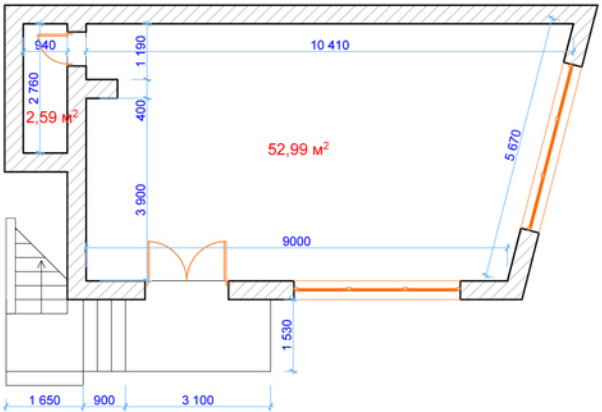

საერთო მონაცემები:	ინდ/მეწარმე "ელდარი დალაქიშვილი" ქ. თბილისი. მუხიანი. IVა მ/რკორპ. №8 ბ. 44 ს/კ 01003013930 ტელ: 558-53-92-82	შიდა აზომვითი ნახაზი			მისამართი:
		დირექტორი		ე. დალაქიშვილი	ქ. თბილისი ომარ ხიზანიშვილის ქუჩა №19 შენობა №1/2–ის I სართული საკ. კოდი: 01.11.12.013.010
		არქიტექტორი		ე. დალაქიშვილი	
		კომპ. უზრუნველყოფა		თ. კობახიძე	
		დამკვეთი		შ.პ.ს. „ბლდანი 11"	
		მასშტაბი 1:100			21.07.2021 წ.

შენობა №1/2–ის I სართული
საპროექტო პანდუსი
მ 1:100

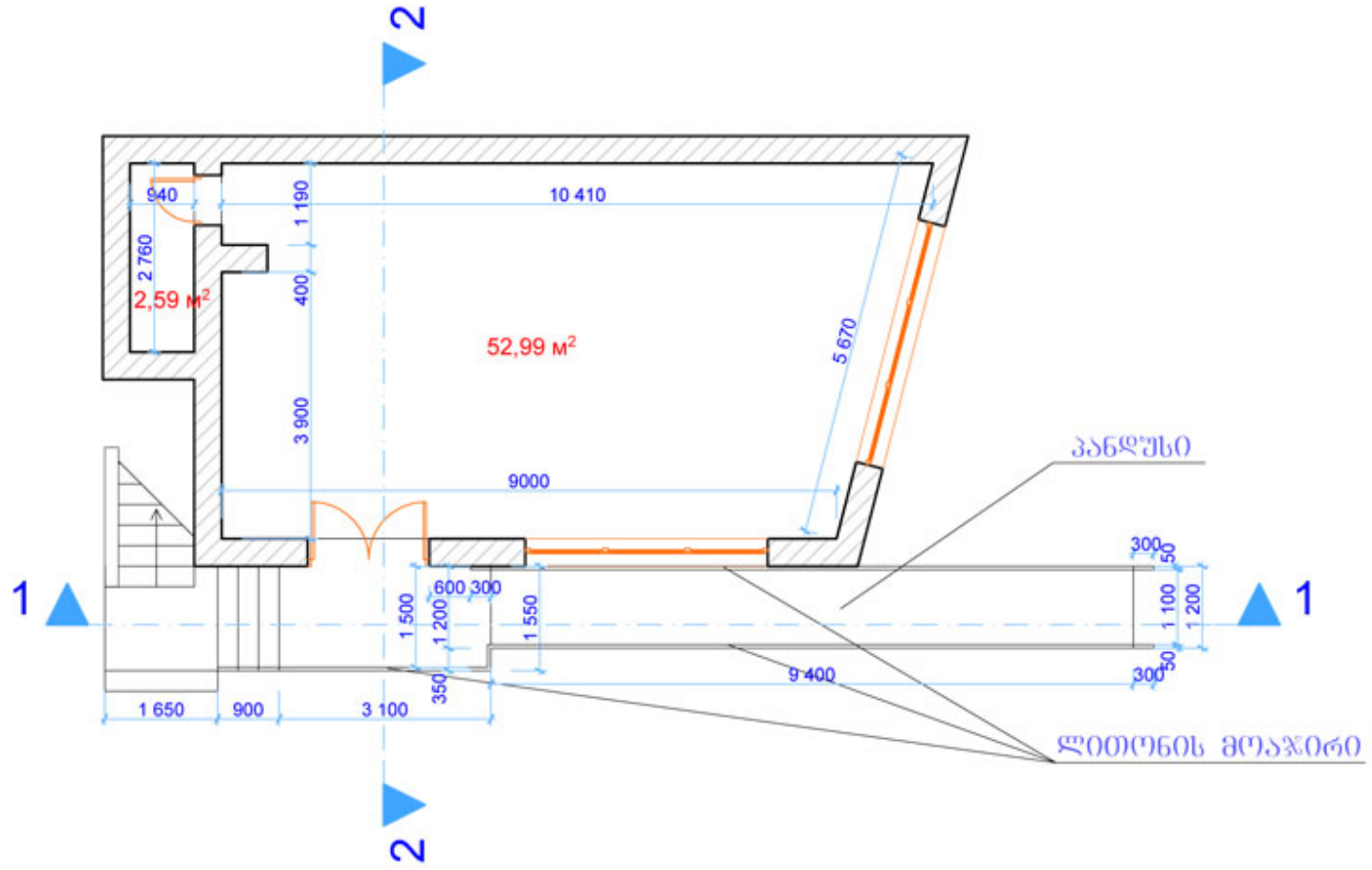

საერთო მონაცემები:	ინდ/მეწარმე "ელდარი დალაქიშვილი" ქ. თბილისი. მუხიანი. IV^ა მ/რკორპ. №8 ბ. 44 ს/კ 01003013930 ტელ: 558-53-92-82	საპროექტო ნახაზი	მისამართი:
		დირექტორი: ე. დალაქიშვილი	ქ. თბილისი ოქტომბრის ხეობანიშვილის ქუჩა №19 შენობა №1/2–ის I სართული საკ. კოდი: 01.11.12.013.010
		არქიტექტორი: ე. დალაქიშვილი	
		კონს. ზედამხედველობა: თ. კობახიძე	
		დამკვეთი: შ.პს. „ბლდანი 11"	
		მასშტაბი 1:100	21.07.2021 წ.

შენობა №1/2–ის I სართული
საპროექტო პანდუსის ჭრილი
მ 1:100

განმარტებითი ბარათი.

პანდუსი ეწყობა მისაწვდომობის ეროვნული სტანდარტის მიხედვით: კერძოდ მაქსიმალური ასასვლელი სიმაღლე არ უნდა აღემატებოდეს 750 მმ–ს. ხოლო დახრილობა უნდა იყოს 1:8 –სთან შეფარდებით, ჩვენს შემთხვევაში სიგრძე 9400 მმ. ლითონის მოაჯირებს უნდა დაემატოს იგივე მასალის ხელის მოსაკიდებელი, ზომით 300 მმ. ბაქანზე ასვლისას ლითონის მოაჯირსა და შესასვლელ კარს შორის მანძილი არ უნდა აღემატებოდეს 250 მმ–ს, ჩვენს შემთხვევაში არის 150 მმ. კარებზე მოწყობილი შესასვლელის სახელური არ აღემატება 900 მმ–ს. ბაქნის სიგანე და სიგრძე იძლევა იმის საშუალებას, რომ შშპ–მა შეძლოს ეტლის თავისუფლად მოტრიალება.

ბაქანი

ლითონის მოაჯირი

ჭრილი 1-1

პანდუსის დახრა 8%

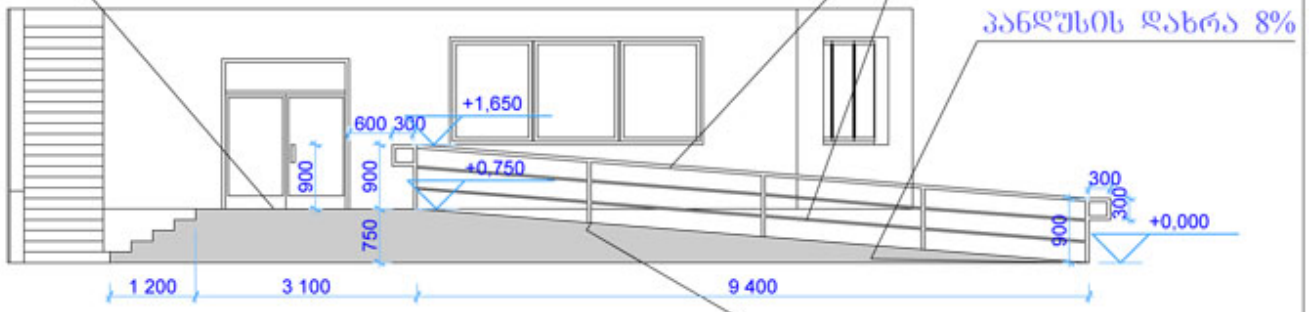

ჭრილი 2-2

პანდუსი

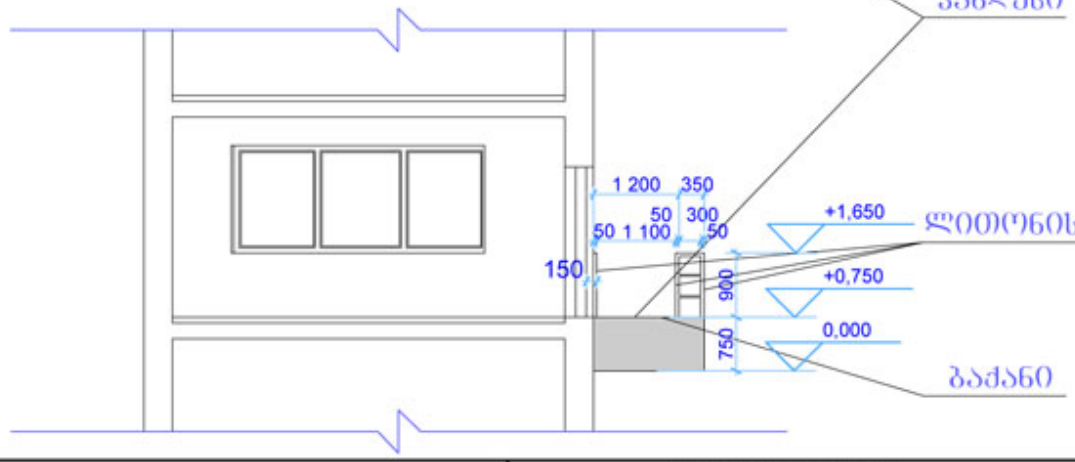

ლითონის მოაჯირი

ბაქანი

საერთო მონაცემები:	ინდ/მეწარმე "ელდარი დალაქიშვილი" ქ. თბილისი. მუხიანი. IV^ა მ/რკორპ. №8 ბ. 44 ს/კ 01003013930 ტელ: 558-53-92-82	საპროექტო ნახაზი	მისამართი: ქ. თბილისი ოქას ხიზანიშვილის ქუჩა №19 შენობა №1/2–ის I სართული საკ. კოდი: 01.11.12.013.010
		დირექტორი: ე. დალაქიშვილი	
		არქიტექტორი: ე. დალაქიშვილი	
		კონს. უზრუნველყოფა: თ. კობახიძე	
		დამკვეთი: შ.პს. „ბლდანი 11"	
		მასშტაბი 1:100	21.07.2021 წ.

საქართველოს იუსტიციის სამინისტრო
საჯარო რეესტრის ეროვნული სააგენტო

საკადასტრო გეგმა

მიწის ნაკვეთის საკადასტრო კოდი: *01.11.12.013.010*
განცხადების რეგისტრაციის ნომერი: 882013630911
მიწის ნაკვეთის ფართობი: *105* კვ.მ.
დანიშნულება: *არასასოფლო-სამეურნეო*
მომზადების თარიღი 10.01.14

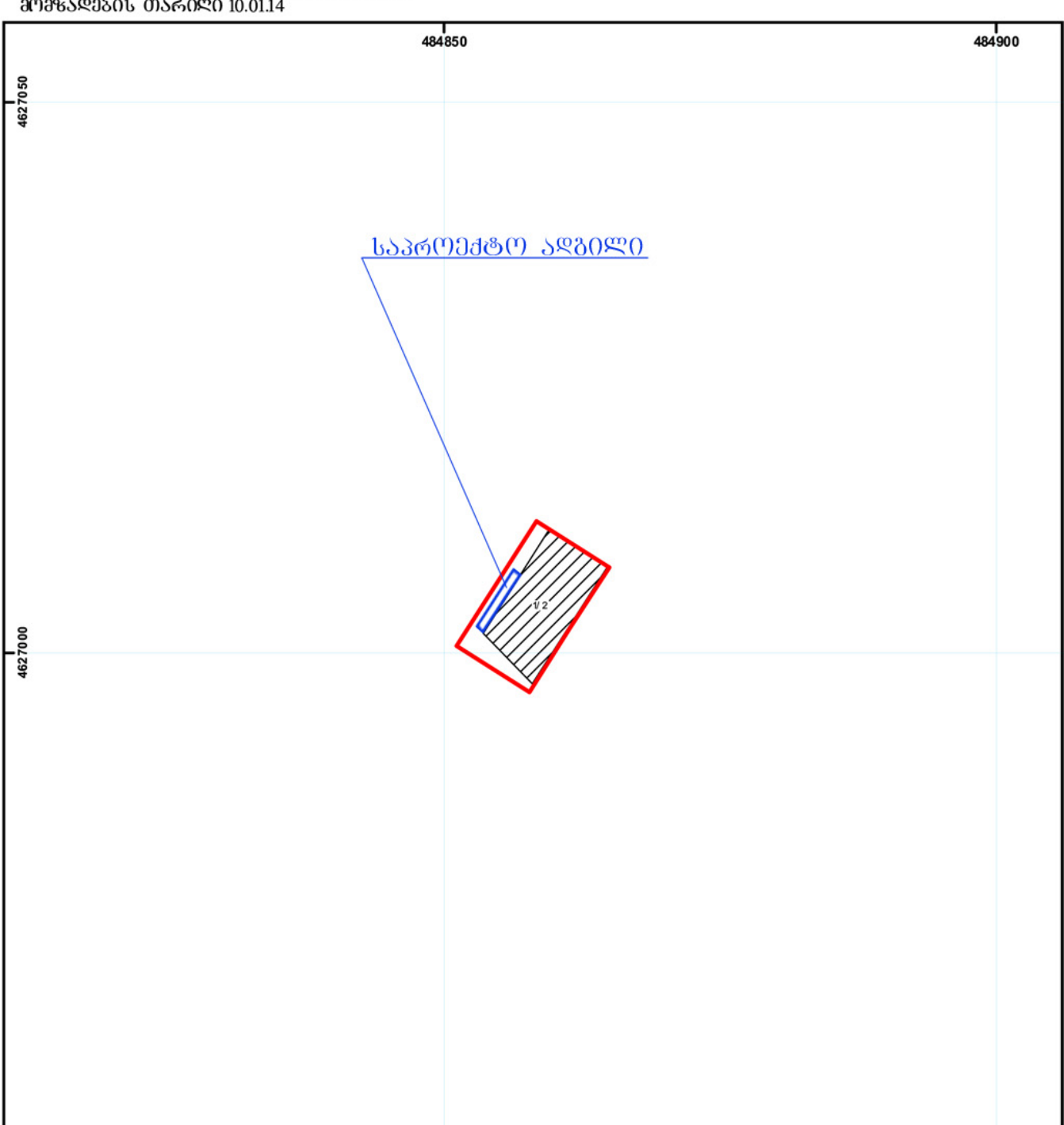

მასშტაბი1:500

0 2 4 8 12 მეტრი

შენობა-ნაგებობა, პირობითი ნომერი/სართულიანობა	ვალდებულება	ხაზობრივი ნაგებობა	
მიწის ნაკვეთის საკადასტრო საზღვარი	მშენებარე ნაგებობა	მიწისქვეშა ნაგებობა	UTM (საერთაშორისო) სისტემის კოორდ.

საჯარო რეესტრის ეროვნული სააგენტო თბილისი 0102 წმ. ნიკოლოზის/ნ. ჩხეიძის ქ. 2 ტელ.: (995 32) 91 04 27; ფაქსი: (995 32) 91 03 41
საჯარო რეესტრის ეროვნული სააგენტო თბილისი დ. აღმაშენებლის გამზ. 89/24 ტელ: (995 32) 94 13 65
www.napr.gov.ge