საქართველოს შინაგან საქმეთა სამინისტროს
საპატრულო პოლიციის დეპარტამენტი

MINISTRY OF INTERNAL AFFAIRS OF GEORGIA
PATROL POLICE DEPARTMENT

MIA 5 21 01737784

05/07/2021

მოქ: სანაძე ალექსანდრე
ქ.თბილისი, ვასილ პეტრიაშვილის ქუჩა, N 19, ბინა 17
თქვენს 2021 წლის 05 ივლისის განცხადებაზე

ასლი: შსს საპატრულო პოლიციის დეპარტამენტის
ქ. თბილისის მთავარ სამმართველოს

ბატონო ალექსანდრე,

შსს საპატრულო პოლიციის დეპარტამენტში განხილულ იქნა თქვენი განცხადება, რომელშიც ითხოვთ, ქ.თბილისში, სოფელი დიღომი, ფატმანის ქუჩა, N 73-ში არსებულ მიწის ნაკვეთზე (ს/კ: 01.72.14.038.020) შესასვლელ-გამოსასვლელი გზის, სამშენებლო დამცავი ღობის მოწყობის და საგზაო-სატრანსპორტო ინფრასტრუქტურის ნაკადების მიმართულების საგზაო მოძრაობის ორგანიზაციის წარმოდგენილი დროებითი და მუდმივი სქემების შეთანხმებას.

ვითვალისწინებთ რა, ს.ს.ი.პ. ტრანსპორტისა და ურბანული განვითარების სააგენტოს (2021 წლის 01 ივლისის 16-01211823178) თანხმობას შსს საპატრულო პოლიციის დეპარტამენტი ითანხმებს (საგზაო მოძრაობის უსაფრთხოების კუთხით) წარმოდგენილ დროებითი და მუდმივი მოძრაობის ორგანიზაციის სქემებს და არ არის წინააღმდეგი განახორციელოთ აღნიშნული სამუშაოები შემდეგი პირობების დაცვით:

- სამშენებლო დამცავი ღობე შეიღებოს შავ-თეთრი ან წითელ-თეთრი ზოლებით;
- ქვეითად მოსიარულეთა უსაფრთხოების მიზნით დამცავი ღობის ფარგლებში მოეწყოს ქუჩის სავალი ნაწილის მხრიდან ქვეითად მოსიარულეთა ბილიკი, ღობე გზის სავალი ნაწილის მხრიდან გადაიხუროს და ღამის საათებში განათდეს;
- სამშენებლო ობიექტზე მისასვლელი გზა (სამუშაოების განხორციელების პროცესში) აღიჭურვოს მოძრაობის რეგულირების ტექნიკური საშუალებებით შეთანხმებული სქემების შესაბამისად, ხოლო მიმდებარე ტერიტორიაზე არსებულ მოძრაოის ორგანიზების ტექნიკურ საშუალებებს გაუკეთდეს დროებით დემონტაჟი ან შეიფუთოს;
- საგზაო მოძრაობის რეგულირებისთვის და ფეხით მოსიარულეთა უსაფრთხო გადაადგილების მიზნით სამუშაოების მწარმოებლის მიერ გამოყოფილ იქნეს სპეც. ტანსაცმლით და ალმით აღჭურვილი საჭირო რაოდენობის თანამშრომელი;

0190, თბილისი, ნოე რამიშვილის ქ. №38
№38, Noe Ramishvili St. 0190, Tbilisi, Georgia
ტელ./Tel.: (+995 032) 2 41 42 42
ფაქსი/Fax: (+995 032) 2 41 85 02
E-mail: patrolinfo@mia.gov.ge

- დაცული იქნას გზის სავალი ნაწილის სისაუფთავე, არ დაუშვათ სამშენებლო მასალისა და ტექნიკის გზის სავალ ნაწილზე განთავსება;
- სამუშაოების დასრულებისთანავე ფეხით მოსიარულეთა ბილიკი მოყვანილ იქნას პირვანდელ მდგომარეობაში, დროებითი მოძრაობის რეგულირების ტექნიკურ საშუალებებს გაუკეთდეს დემონტაჟი და გზის მიერთების ადგილები აღიჭურვოს მოძრაობის რეგულირების ტექნიკური საშუალებებით შეთანხმებული საგზაო მოძრაობის ორგანიზაციის სქემების შესაბამისად;
- სამუშაოების დაწყების შესახებ წინასწარ ეცნობოს ქ. თბილისის მუნიციპალიტეტის მერიის სსიპ ქონების მართვის სააგენტოს და შსს საპატრულო პოლიციის დეპარტამენტის სამორიგეო ნაწილს (241–85–04; 241–85–05).

მეორე ადრესატს: გთხოვთ, უზრუნველყოთ კონტროლის დაწესება წერილში მითითებულ პირობების შესრულებაზე და მოძრაობის რეგულირების ტექნიკური საშუალებების განთავსების მდგომარეობაზე. შეუსრულებლობის შემთხვევაში გაატარეთ ზომები საქართველოს ადმინისტრაციულ სამართალდარღვევათა კოდექსის 134 მუხლით გათვალისწინებული მოთხოვნების შესაბამისად.

დანართი: სქემა 1 ფაილად

საპატრულო პოლიციის დეპარტამენტი /
საორგანიზაციო სამმართველო / საგზაო მოძრაობის
ზედამხედველობის განყოფილება
განყოფილების უფროსი
ბარბაქაძე დავით

შენიშვნა:
საპროექტო ტერიტორიის შესასვლელ-გამოსასვლელები მოწყობილია „საგზაო მოძრაობის შესახებ“ საქართველოს კანონისა და საქართველოს მთავრობის მთავრობის 2016 წლის 28 იანვრის №41-ე დადგენილების შესაბამისად

მოსაწყობია ტროტუარი სამშენებლო ობიექტთან მისასვლელ არსებული გზის გასწვრივ სიგანით არანაკლებ 1.5 მ

მოსაწყობი გზა

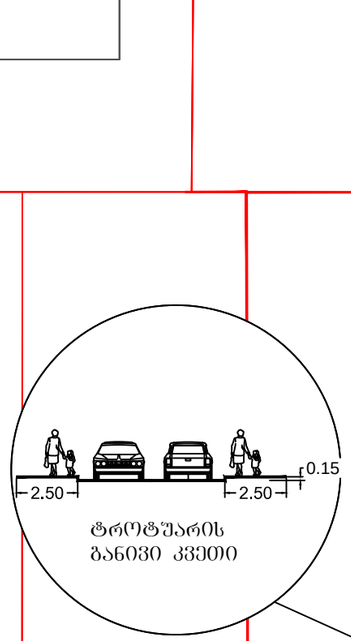

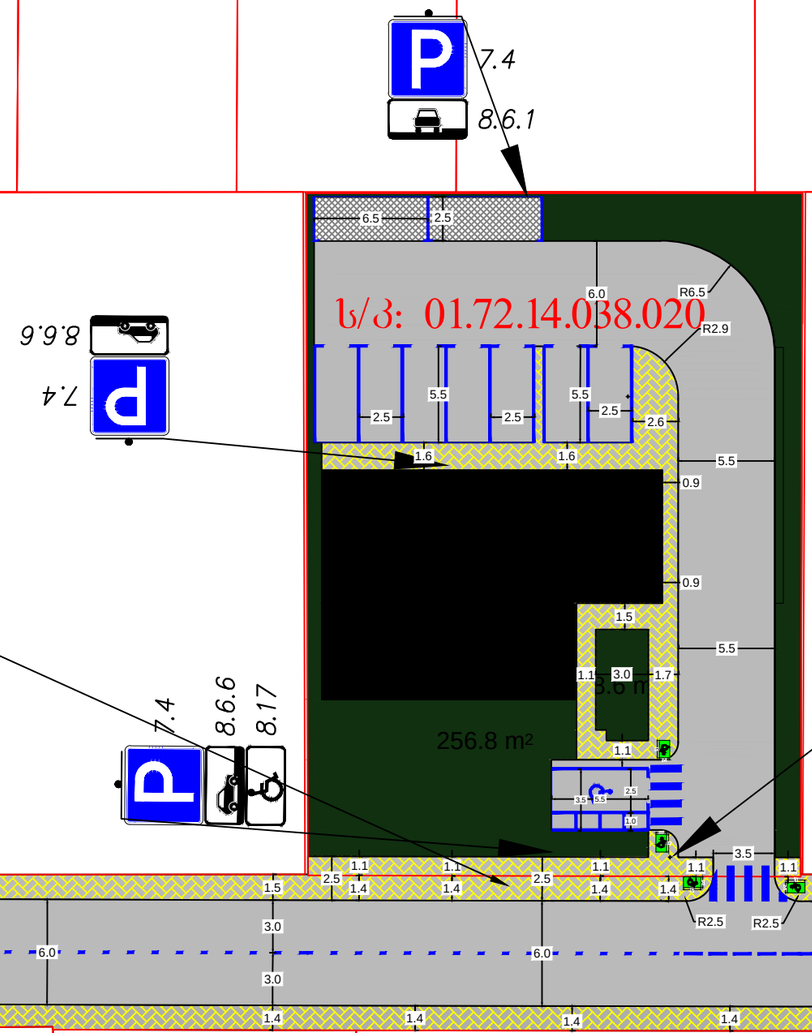







საგზაო მოძრაობის ორგანიზების ტექნიკური საშუალებები

2.3	1 ცალი	8.6.1	1 ცალი
5.19.1	2 ცალი	8.6.6	2 ცალი
5.19.2	2 ცალი	8.17	1 ცალი
7.4	3 ცალი		

შესასვლელი პანდუსის პარამეტრები

სიგანე <1.5 მ. მაქს

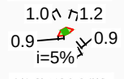

სიგანე >1.5 მ. მაქს



ქვედა კვეთითა გადასასვლელთან ორივე მხარეს პანდუსის პარამეტრები შშმ პირთათვის 4 ცალი



პერსპექტიული ტროტუარის შენა, სიმაღლეე 150 მმ



პერსპექტიული ტროტუარის განივი კვეთი

ვაჟიანის ქ.

ვაჟიანის ქ.

შპს. „ტოგ" 405248557 დირექტორი: მარიამ დიასამიძია მob: 591 047 123	TOG
ქ. თბილისი, ვაჟიანის ქუჩის მიმდებარედ არსებული მიწის ნაკვეთზე ს/კ 01.72.14.038.020 მშენებარე ობიექტის საგზაო მოძრაობის ორგანიზების სქემა, საპროექტო/საგზაო ინფრასტრუქტურის დატანით. საკონტაქტო პირი: თორნიკე ერისთავი ტ.: 597 140 614	
დამკვეთი: შპს „ელეხი“	

საგზაო მოძრაობის ორგანიზების სქემა

შენიშვნა:
დროებითი სქემა შედგენილია სსნ "37 - 84" და საქართველოს კანონის „საგზაო მოძრაობის შესახებ“ მოთხოვნების შესაბამისად

1. გამაფრთხილებელი ზონის სიგრძე შეადგენს 100 მეტრს.
2. სამუშაო ზონის სიგრძე 30 მეტრი.
3. ბუფერული ზონა არ გვაძლს ვინაიდან სავალ ნაწილზე არ მიმდინარეობს საგზაო სამუშაოები
4. სავალი ნაწილის დახურული ზოლის სიგანე არ გვაძლს ვინაიდან სავალ ნაწილზე არ მიმდინარეობს საგზაო სამუშაოები
5. სამუშაოთა წარმოების ზონის სიგრძეარ გვაძლს ვინაიდან სავალ ნაწილზე არ მიმდინარეობს საგზაო სამუშაოები
6. სტაბილიზაციის ზონის სიგრძე არ გვაძლს ვინაიდან სავალ ნაწილზე არ მიმდინარეობს საგზაო სამუშაოები
7. ნახაზზე ნაჩვენებია მხოლოდ დროებითი საგზაო ნიშნები
8. მარეგულირებლის დანიშნულებაა მშენებლობის პერიოდში სამშენებლო ტექნიკისა და ქვეითთა ნაკადების მოძრაობის ორგანიზება.

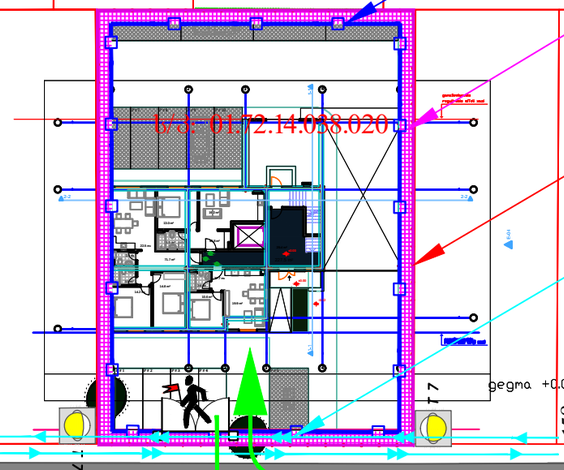

ფატმანის ქ.

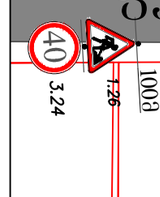



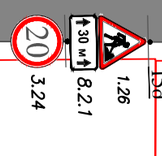

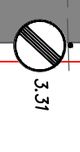



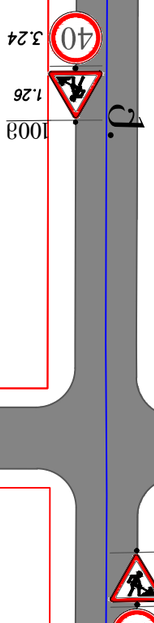

ქ.

საგზაო მოძრაობის ორგანოზების ტექნიკური საშუალებები

1.26	6 ცალი	
3.20	2 ცალი	
3.24 (20)	2 ცალი	
3.24 (40)	4 ცალი	
30 მ 8.2.1	2 ცალი	
3.31	2 ცალი	
T 7	2 ცალი	

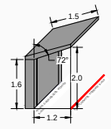

სამშენებლო ღობე ჭრილში

სამშენებლო ღობე

სამშენებლო ტექნიკის მოძრაობის მიმართულება

სამშენებლო ღობის გალიზრება

შეზღუდვის ლენტი

მარეგულირებელი 1 კაცი

შპს. „ტოგ“ 405248557
დირექტორი: მარიამ დიასამიძია მის: 591 047 123

TOG

ქ. თბილისი, ფატმანის ქუჩის მიმდებარედ არსებული მიწის ნაკვეთზე ს/კ 01.72.14.038.020 მშენებლობის პერიოდში საგზაო მოძრაობის ორგანიზების დროებითი სქემა. საპროექტო პირი: თორნიკე პირსმაში ტ.: 597 140 614

დამკვეთი: შპს „ელესჯი“

საგზაო მოძრაობის ორგანიზების დროებითი სქემა

შენიშვნა:
დროებითი სქემა შედგენილია ვსნ "37 - 84" და საქართველოს კანონის „საგზაო მოძრაობის შესახებ“ მოთხოვნების შესაბამისად

1. გამაფრთხილებელი ზონის სიგრძე შეადგენს 100 მეტრს.
2. სამუშაო ზონის სიგრძე გვაძვს 15 მეტრი
3. ბუფერული ზონა არ გვაძვს ვინაიდან სავალ ნაწილზე არ მიმდინარეობს საგზაო სამუშაოები
4. სავალი ნაწილის დახურული ზოლის სიგანე არ გვაძვს ვინაიდან სავალ ნაწილზე არ მიმდინარეობს საგზაო სამუშაოები
5. სამუშაოთა წარმოების ზონის სიგრძეარ გვაძვს ვინაიდან სავალ ნაწილზე არ მიმდინარეობს საგზაო სამუშაოები
6. სტაბილიზაციის ზონის სიგრძე არ გვაძვს ვინაიდან სავალ ნაწილზე არ მიმდინარეობს საგზაო სამუშაოები
7. ნახაზზე ნაჩვენებია მხოლოდ დროებითი საგზაო ნიშნები
8. მარეგულირებლის დანიშნულებაა მშენებლობის პერიოდში სამშენებლო ტექნიკისა და ქვეითთა ნაკადების მოძრაობის ორგანიზება.

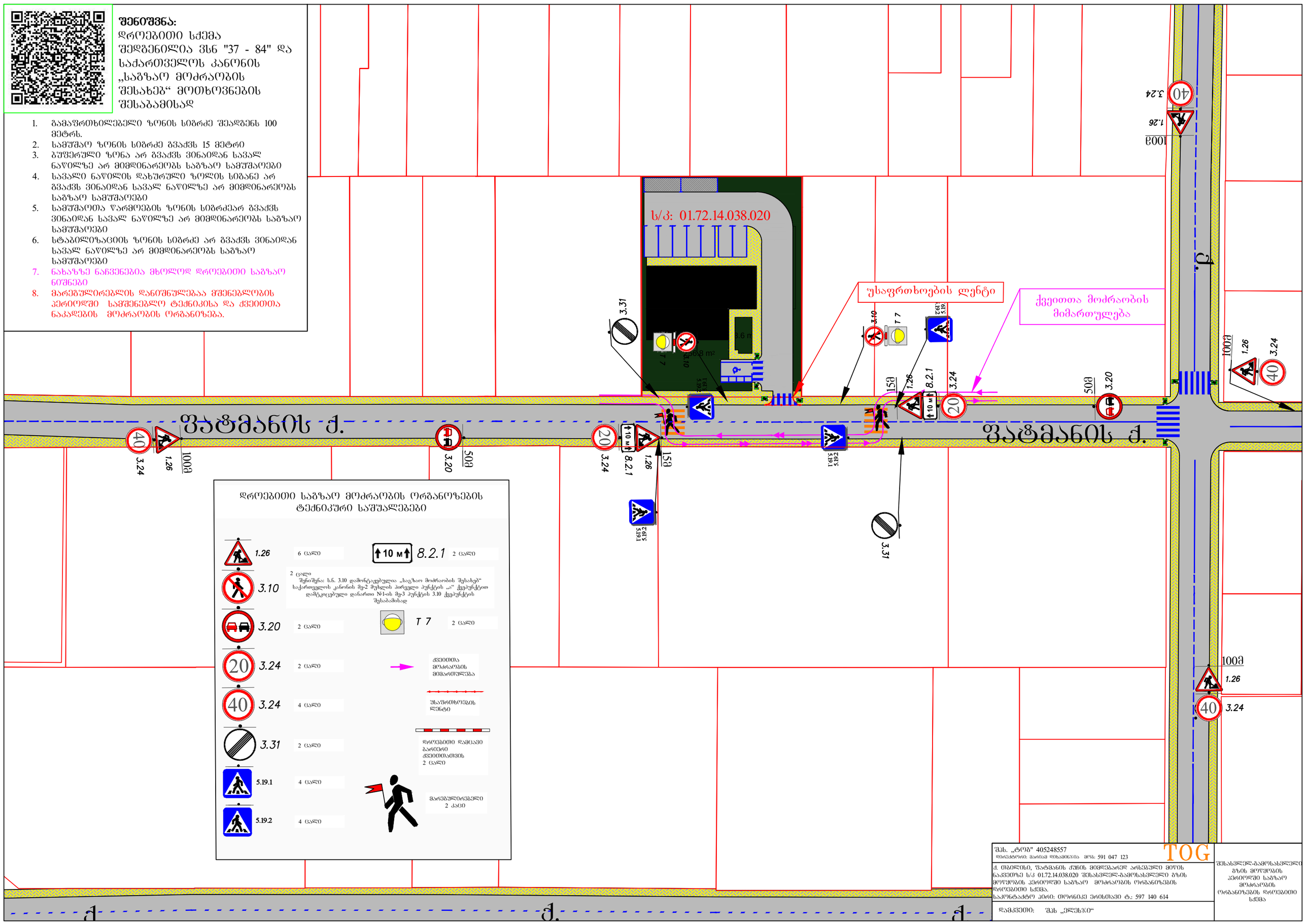

დროებითი საგზაო მოძრაობის ორგანიზების ტექნიკური საშუალებები

1.26	6 ცალი	10 მ 8.2.1	2 ცალი
3.10	2 ცალი შენიშვნა: ს.ნ. 3.10 დამორგებულია „საგზაო მოძრაობის შესახებ“ საქართველოს კანონის მე-2 მუხლის პირველი პუნქტის „ა“ ქვეპუნქტით დამტკიცებული დანართი №1-ის მე-3 პუნქტის 3.10 ქვეპუნქტის შესაბამისად		
3.20	2 ცალი	T 7	2 ცალი
20 3.24	2 ცალი		ქვეითთა მოძრაობის მიმართულება
40 3.24	4 ცალი		უსაფრთხოების ლენტი
3.31	2 ცალი		დროებითი დამცავი ბარიერი ქვეითთათვის 2 ცალი
5.19.1	4 ცალი		მარეგულირებელი 2 კაცი
5.19.2	4 ცალი		

შპს. „ტოგ“ 405248557
დირექტორი: ჭარბამ ჯიხვიშვილი მობ: 591 047 123

ქ. თბილისი, ფაცმანის ქუჩის მიმდებარედ არსებული მიწის ნაკვეთზე ს/კ 01.72.14.038.020 შესასვლელ-გასვლელი გზის მოწყობის პერიოდში საგზაო მოძრაობის ორგანიზების დროებითი სქემა.
საკონტაქტო პირი: თეორნიკე ერისთავი ტ.: 597 140 614

დამკვეთი: შპს „ელესი%“

შესასვლელ-გასასვლელი გზის მოწყობის პერიოდში საგზაო მოძრაობის ორგანიზების დროებითი სქემა

შენიშვნა:
დროებითი სქემა შედგენილია ცსნ "37 - 84" და საქართველოს კანონის „საგზაო მოძრაობის შესახებ“ მოთხოვნების შესაბამისად

1. გამაფრთხილებელი ზონის სიგრძე შეადგენს 100 მეტრს.
2. სამუშაო ზონის სიგრძე 30 მეტრი.
3. ბუფერული ზონა არ გვაძლს ვინაიდან სავალ ნაწილზე არ მიმდინარეობს საგზაო სამუშაოები
4. სავალი ნაწილის დახურული ზოლის სიგანე არ გვაძლს ვინაიდან სავალ ნაწილზე არ მიმდინარეობს საგზაო სამუშაოები
5. სამუშაოთა წარმოების ზონის სიგრძეარ გვაძლს ვინაიდან სავალ ნაწილზე არ მიმდინარეობს საგზაო სამუშაოები
6. სტაბილიზაციის ზონის სიგრძე არ გვაძლს ვინაიდან სავალ ნაწილზე არ მიმდინარეობს საგზაო სამუშაოები
7. ნახაზზე ნაჩვენებია მხოლოდ დროებითი საგზაო ნიშნები
8. მარეგულირებლის დანიშნულებაა მშენებლობის პერიოდში სამშენებლო ტექნიკისა და ქვეითთა ნაკადების მოძრაობის ორგანიზება.

სამშენებლო პოლიგონის ღობე

სამშენებლო პოლიგონის ღობის გადახურვა

უსაფრთხოების ლენტი

ქვეითთა მოძრაობის მიმართულება

ს/კ 01.72.14.038.020

ფატმანის ქ.

ფატმანის ქ.

ქ.

ქ.

ქ.

ქ.

საგზაო მოძრაობის ორგანოზების ტექნიკური საშუალებები

1.26	6 ცალი	სტაციონალური ღობე ბრილში
3.10	2 ცალი შენიშვნა: ს.ნ. 3.10 დამონტაჟებულია „საგზაო მოძრაობის შესახებ“ საქართველოს კანონის მე-2 მუხლის პირველი პუნქტის „ა“ ქვეპუნქტით დამტკიცებული დანართი №1-ის მე-3 პუნქტის 3.10 ქვეპუნქტის შესაბამისად	
3.20	2 ცალი	სამშენებლო ღობე
3.24	2 ცალი	ქვეითთა მოძრაობის მიმართულება
3.24	4 ცალი	სამშენებლო ტექნიკის მოძრაობის მიმართულება
3.31	2 ცალი	შესვრეხების ლენტი
5.19.1	4 ცალი	სამშენებლო ღობის გაანახურვა
5.19.2	4 ცალი	დროებითი დამცავი ბარიერი ქვეითთათვის 2 ცალი
30 მ 8.2.1	2 ცალი	
T 7	2 ცალი	მარეგულირებელი 2 კაცი

შპს. „ტოგ“ 405248557 დირექტორი: მარიამ დიასამიძია მობ: 591 047 123	TOG
ქ. თბილისი, ფატმანის ქუჩის მიმდებარედ არსებული მიწის ნაკვეთზე ს/კ 01.72.14.038.020 სამშენებლო ღობის მონტაჟი-დემონტაჟის პერიოდში საგზაო მოძრაობის ორგანიზების დროებითი სქემა. საკონტაქტო პირი: თორნიკე ერისთავი ტ.: 597 140 614	
დამკვეთი: შპს „ელესპი“	

სამშენებლო ღობის მონტაჟი-დემონტაჟის პერიოდში საგზაო მოძრაობის ორგანიზების დროებითი სქემა