
ფოტომონტაჟი
+3.30
ალუმინის პროფილი
+-0.00
10.00

აქსონომეტრიული ხედები









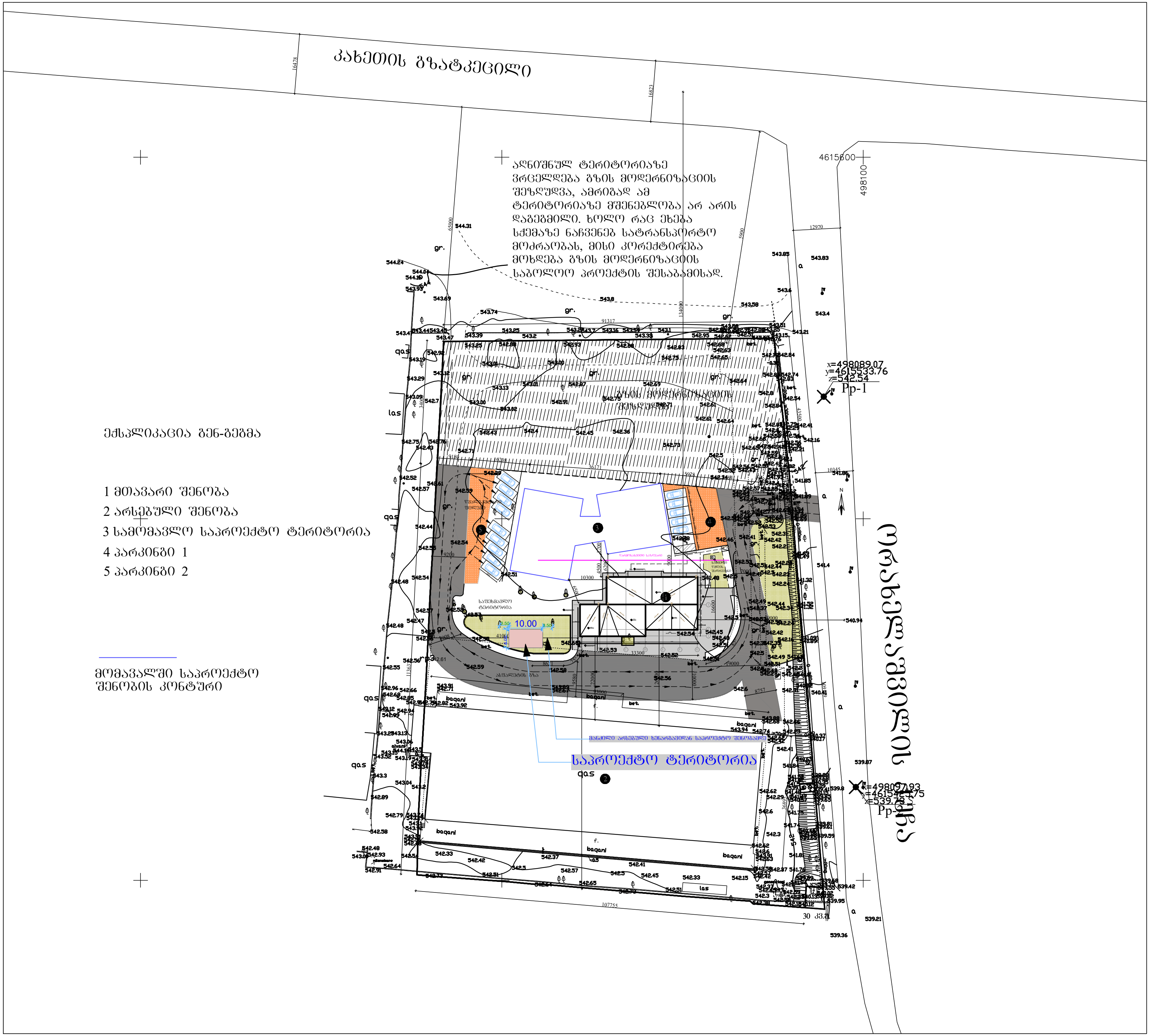

VLD&CO

404992068

საპროექტო გუნდი

არქიტრქტორი	ნ.ჩხაიძე	
არქიტრქტორი	ნ.კობახიძე	

პროექტი

თბილისში, კახეთის გზატკეცილის №155-ში არსებულ მიწის ნაკვეთზე (ს/კ 01.19.15.005.070)მექანიზაციის სერვისის შენობის არქიტექტურული პროექტი

ნახაზი

გენ-გეგმა

მასშტაბი	ფორმატი	თარიღი
1:1000	A3	13.06.2017

ფაილის სპეც:	ფურცელი
DWG	ა-030

გეგმა

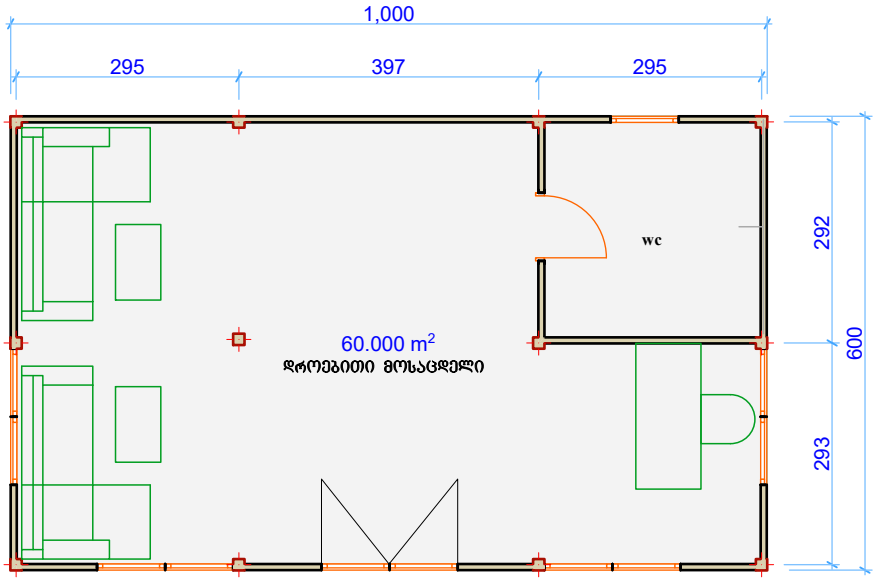
1,000
295
397
295
wc
60.000 m²
დროებითი მოსაცდელი
292
293
600

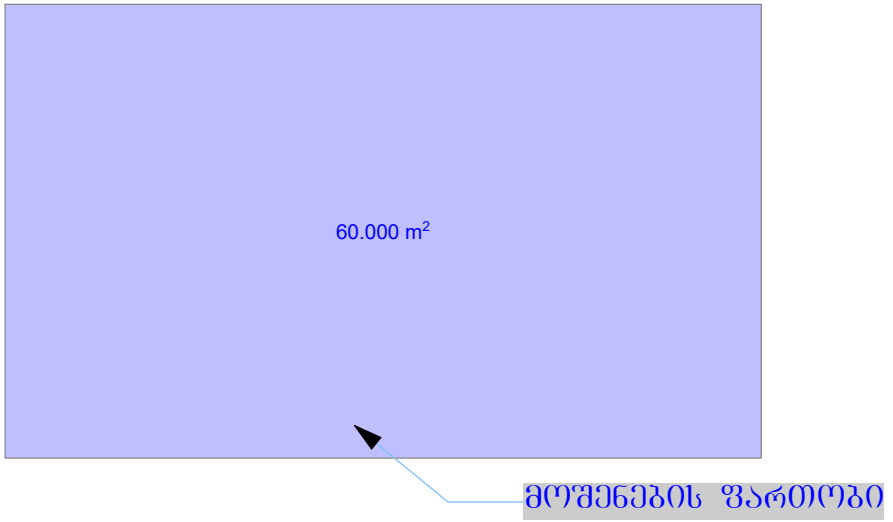
60.000 m²
მოშენების ფართობი

საკადასტრო გეგმა

საჯარო რეესტრის ეროვნული სააგენტო

საკადასტრო კოდი: **01.19.15.005.070**
განცხადების ნომერი: **882020358953**
მომზადების თარიღი: **16/11/2020**

ნაკვეთის დანიშნულება: **არასასოფლო სამეურნეო**
ფართობი: **15631 კვ.მ (WGS 84 / UTM zone 38N)**



05/25 მშენებარე ნაგებობა
05/25 შენობა/ნაგებობა
ტყის ფონდი
ნაკვეთის საკადასტრო საზღვარი
ხაზობრივი ნაგებობა
ვალდებულება