saqarTvelo

q. Tbilisis meria

ssip Tbilisis arqiteqturis samsaxuri

გლდანის რაიონი, წყალსადენის ქუჩა №13,
სს „თბილისური საფუარი“-ს საკუთრებაში არსებული 3844 კვ.მ. არასასოფლო-სამეურნე
დანიშნულების მიწის ნაკვეთის და მისი მიმდებარე ტერიტორიის ტოპოგრაფიული

gegma

samsaxuris ufrosi: /----------/

საფუძველი:

situaciuri sqema	maStabi: 1:5000

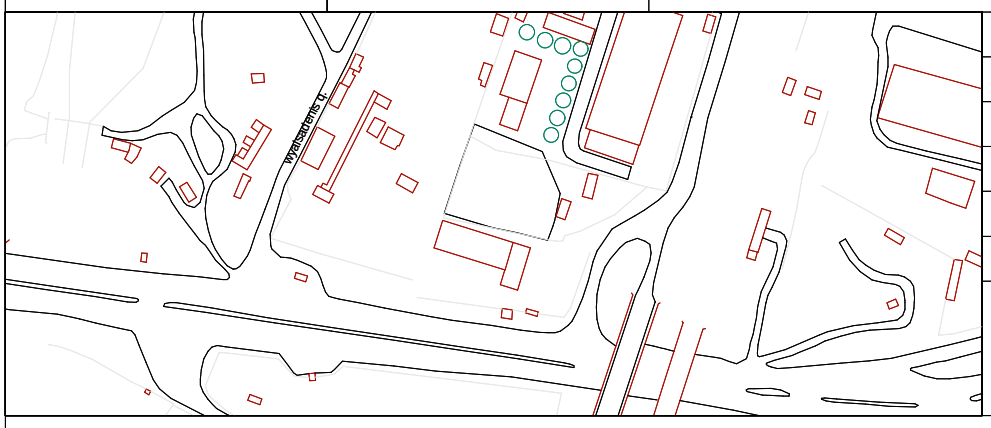

miwis nakveTis gamoyenebis pirobebis momzadebis ganyofileba		
განყოფილების უფროსი		
მთავარი სპეციალისტი		
sainvesticio ganyofileba		
განყოფილების უფროსი		
მთავარი სპეციალისტი		
მიწის ნაკვეთის ფუნქცია და ქალაქმშენებლობითი პირობების პარამეტრები		

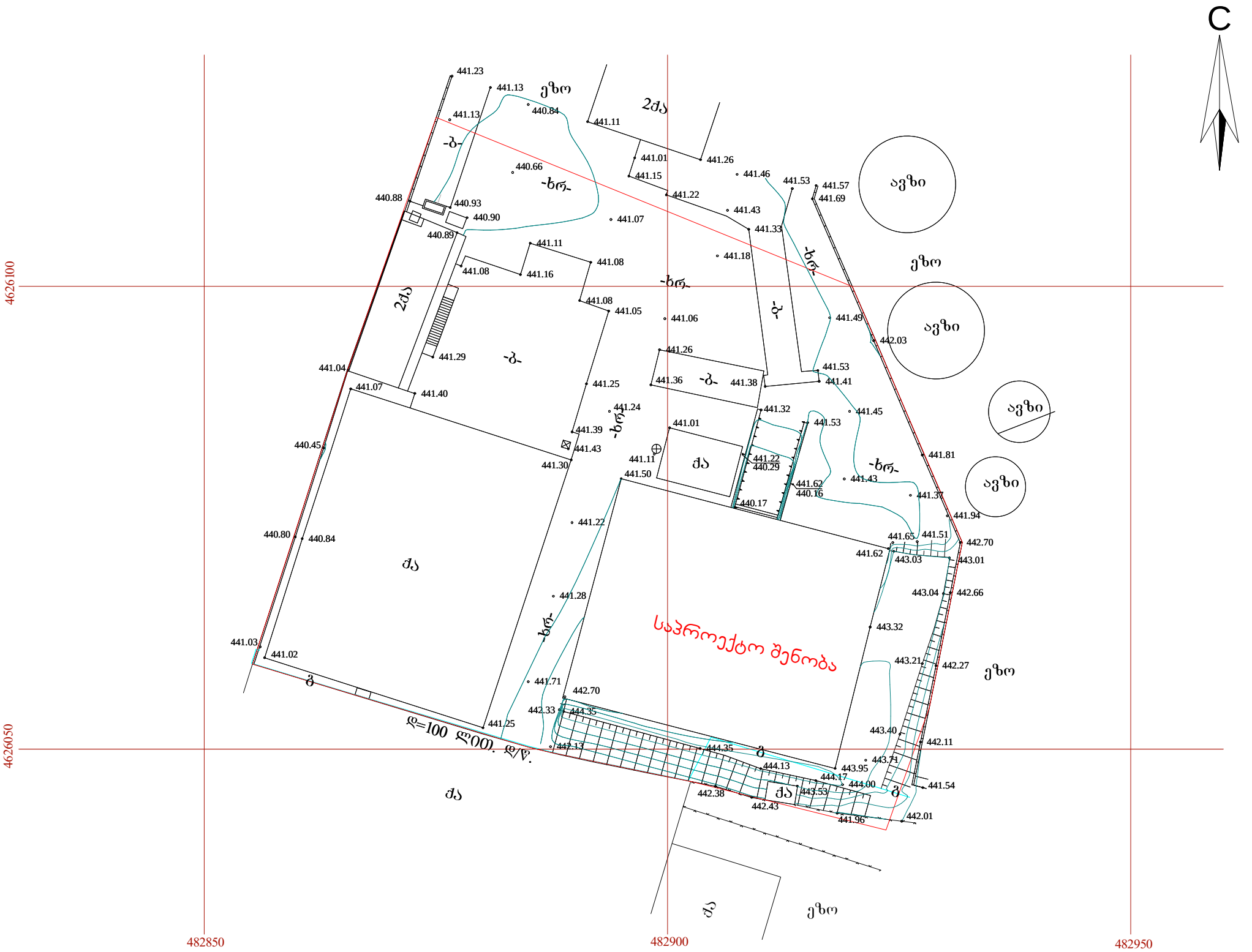

pirobiTi aRniSvnebi

WGS 1984 -is koordinatTa sistemis UTM proeqcia

qs	საცხ. შენობა	ხის ღობე	წყალგაყვანილობა
qa	არასაცხ. შენობა	ღობე	გაზი
	ფარდული	ქვის კედელი	კანალიზაცია
	მშენებარე შენობა	კედელი	სანიაღვრე
	სატრანსფორ.	ფლატე	კავშირგაბმულობა
	ჯიხური	რკინიგზა	ელ. ქსელები
	ხეები	სამეთვალყურეო ჭები	გათბობა
	გარე განათება	ელ. გადამცემი ხაზი	

SeniSvna: 1) ——— ნაკვეთის საზღვარი (თუ იგი არის ნახაზზე) მითითებულია დამკვეთის მიერ
2) ტოპოგრაფიული გეგმა შედგენილია მიწისქვეშ კომუნიკაციების გამოკვლევის გარეშე
რის გამოც მიწის სამუშაოების წარმოება უნდა შეათანხმოთ კომუნიკაციების წარმომადგენლებთან

შპს „ნიუ პოინტ“
საქართველო, თბილისი, საბურთალოს ქ. №44;
ტელ: +995 32 2945808; მობ: 557 704433;
Ltd `NewPoint~
44 saburTalo street, Tbilisi, Georgia,
tel: +995 32 2945808; cell phone: +995 557 704433;
www. newpoint.ge
info@newpoint.ge

დირექტორი:		გ. კირკიტაძე
ახომა:		ე. გასპარიანი
დახაზა:		ნ. კობაიძე
maStabi: 1:500		01/04/2013 w.

საქართველო
ქ. თბილისის მერია
სსიპ თბილისის არქიტექტურის სამსახური

გლდანის რაიონი, წყალსადენის ქუჩა №13,
სს „თბილისური საფუარი“-ს საკუთრებაში არსებული 3844 კვ.მ. არასასოფლო-სამეურნეო
დანიშნულების მიწის ნაკვეთის და მისი მიმდებარე ტერიტორიის ტოპოგრაფიული
გეგმა

სამსახურის უფროსი: /----------/

საფუძველი:

სიტუაციური სქემა	მაშტაბი: 1:5000

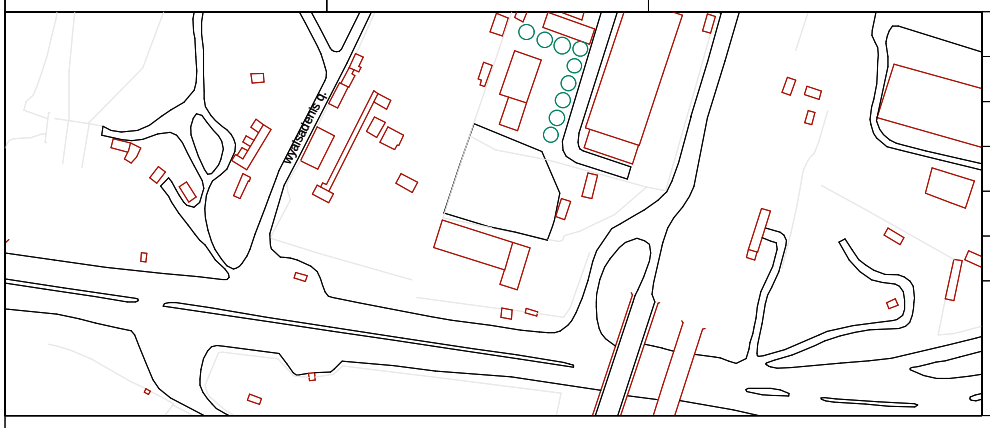

მიწის ნაკვეთის გამოყენების პირობების მომზადების განყოფილება		
განყოფილების უფროსი		
მთავარი სპეციალისტი		
საინვესტიციო განყოფილება		
განყოფილების უფროსი		
მთავარი სპეციალისტი		
მიწის ნაკვეთის ფუნქცია და ქალაქმშენებლობითი პირობების პარამეტრები		

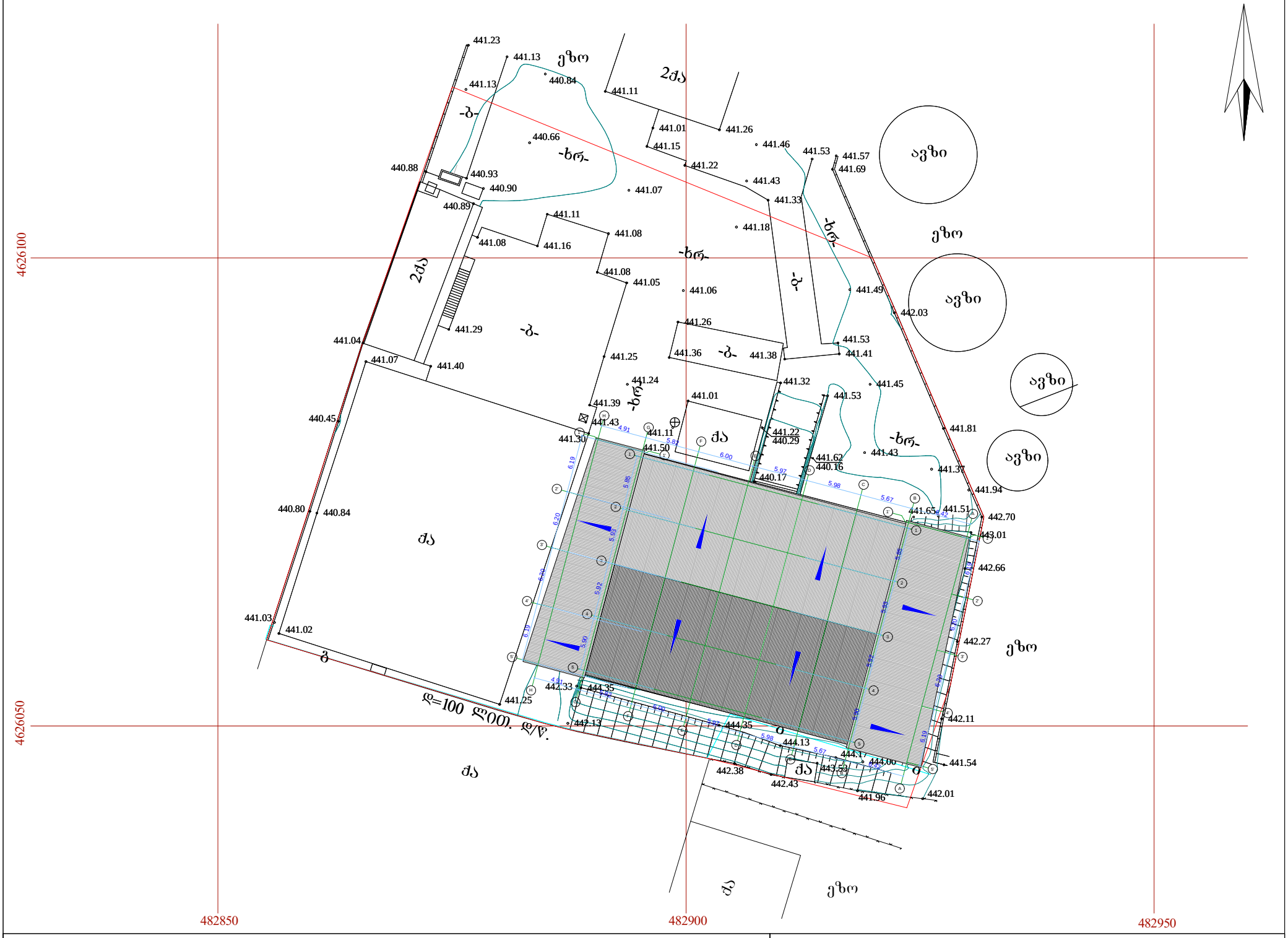

pirobiTi aRniSvnebi

WGS 1984 -is koordinatTa sistemis UTM proeqcia

qs საცხ. შენობა	ხის ღობე	წ	წყალგაყვანილობა
qa არასაცხ. შენობა	ღობე		
ფარდული	ქვის კედელი	გ	გაზი
მშენებარე შენობა	კედელი	კ	კანალიზაცია
ტრანსფორ.	ფლატე	სან	სანიაღვრე
ხიხური ხეები	რკინიგზა	კბ	კავშირგაბმულობა
გარე განათება	სამთვალყურეო ჭები		ელ. ქსელები
	ელ. გადამცემი ხაზი	თბ	გათბობა

შენიშვნა: 1) ——— ნაკვეთის საზღვარი (თუ იგი არის ნახაზზე) მითითებულია დამკვეთის მიერ
2) ტოპოგრაფიული გეგმა შედგენილია მიწისქვეშ კომუნიკაციების გამოკვლევის გარეშე
რის გამოც მიწის სამუშაოების წარმოება უნდა შეათანხმოთ კომუნიკაციების წარმომადგენლებთან

შპს „ნიუ პოინტ“
საქართველო, თბილისი, საბურთალოს ქ. №44;
ტელ: +995 32 2945808; მობ: 557 704433;
Ltd `NewPoint~
44 saburTalo street, Tbilisi, Georgia,
tel: +995 32 2945808; cell phone: +995 557 704433;
www. newpoint.ge info@newpoint.ge

დირექტორი:		გ. კირკიტაძე
აზომა:		ე. გასპარიანი
დახაზა:		ნ. კობაიძე
მაშტაბი: 1:500		01/04/2013 წ.