ინდივიდუალური ორბინიანი საცხოვრებელი სახლი

ქ. თბილისი, ნუცუბიძის ფერდობი,
ინტენსიფიკაციის ქუჩის მიმდებარედ;
ს/კ 01.14.16.014.177

ვერტიკალური გეგმარება

თბილისი
2021 წელი

პროექტის შემადგენლობა

რიგ. №№	დასახელება	ფურც. №	ფურც. რაოდ.	ფორმატი
სატექსტო ნაწილი				
1	სამუშაოთა მოცულობების კრებსითი უწყისი			
2	არმირებული ცემენტბეტონის საფარის კონსტრუქცია			
გრაფიკული ნაწილი				
3	გეგმა	ვბ-1	1	A3
4	განივი ჭრილები	ვბ-2 ვბ-5	4	A3
5				
6				
7				
8				
9				
10				
11				
12				
13				
14				
15				
16				
17				
18				

სამუშაოთა მოცულობების კრებსითი უწყისი

| | | |

არმირებული ცემენტბეტონის საფარის კონსტრუქცია

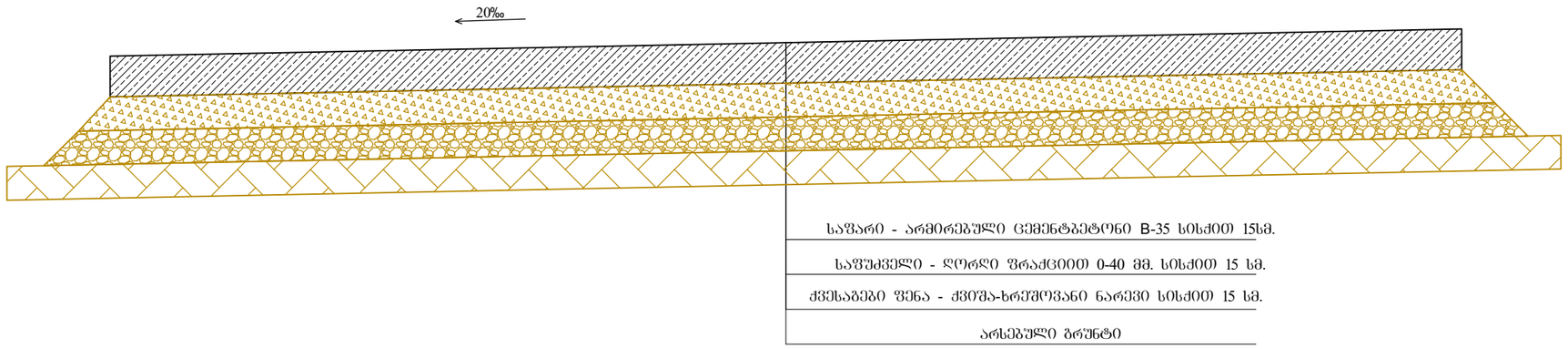

გრძივი ნაკერის არმირება

მასშტაბი 1:100

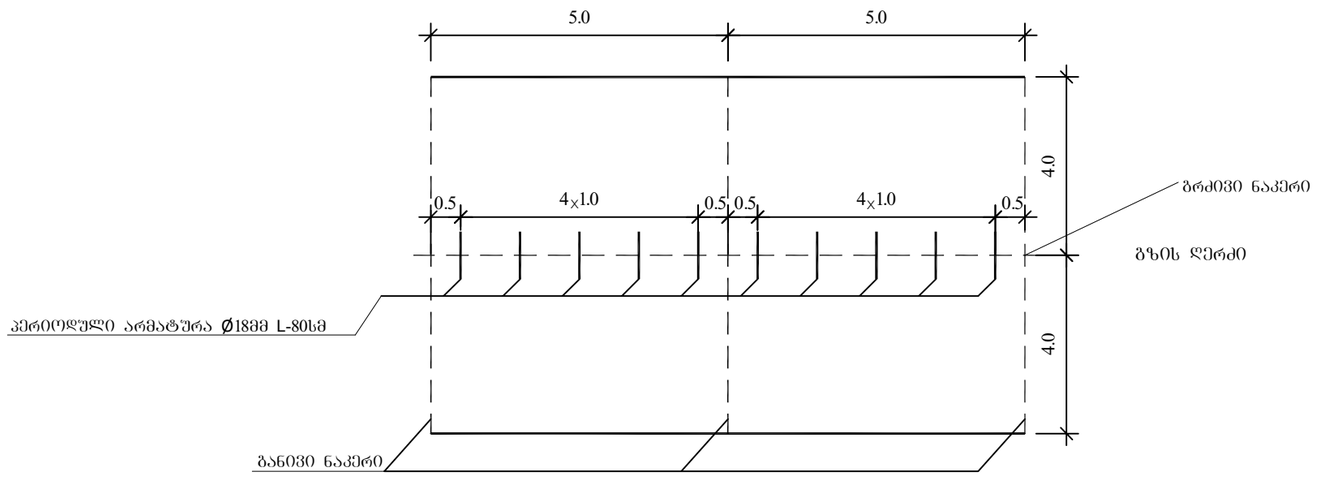

ცემენტბეტონის საფარის არმირება

მასშტაბი 1:20

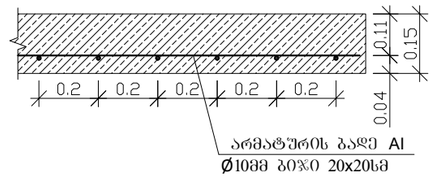


რეგ.ნაკვეთი
გრუნტის გზა
რეგ.ნაკვეთი
რეგ.ნაკვეთი
რეგ.ნაკვეთი
რეგ.ნაკვეთი
620.410
619.310
621.140
620.980
619.330
620.690
618.910
620.840
620.310
618.190
619.050
619.390
618.160
619.680
618.530
619.760
617.780
618.010
617.560
619.980
619.610
616.200
619.710
618.930
619.730
618.390
616.520
616.530
619.520
620.200
619.590
617.360
617.360
617.720
616.850
615.770
619.670
618.460
618.100
617.450
616.790
615.340
616.370
615.660
619.530
616.990
614.440
617.110
616.380
618.340
617.920
615.740
616.150
615.840
619.520
618.220
616.560
614.730
614.270
615.670
619.230
617.390
615.500
615.580
616.120
615.150
614.820
614.650
617.440
616.930
614.740
614.560
617.520
616.430
614.570
613.540
614.870
617.220
619.330
614.120
613.990
617.180
617.290
613.410
613.510
615.350
616.950
615.490
612.900
613.670
612.000
616.810
616.570
613.350
612.020
611.410
615.870
611.260
611.620
610.180
611.780
608.710
608.120
607.430

რეგ.ნაკვეთი

ბრუნტის გზა

ბან №1

ბან №2

ბან №3

ბან №4

ბან №5

ბან №6

ბან №7

ბან №8

ბან №9

ბან №10

რეგ.ნაკვეთი

რეგ.ნაკვეთი

პირობითი აღნიშვნები

- არმირებული ც/ბ-ნი
- ცხაურებიანი ფილა
- გაზონი
- 615.32 / 616.27 წითელი ნიშნული მ.
- .616.55 / 620.27 შავი ნიშნული მ.
- 25 / 55 ქანობი პრომილეებში 1%=10‰ მანძილი მ.
- 617.00 წითელი ჰორიზონტალი (20 სმ)

პროექტის სტატუსი: საინჟინრო ნაწილი	დამკვეთი:	
	პროექტის დასახელება: ინდივიდუალური ორბინიანი საცხოვრებელი სახლი ვერტიკალური გეგმარება	მასშტაბი: 1:200
შეასრულა თ. ბუჩუკური	გეგმა	ფურცელი : ვგ-1 A3

განაკვეთი №1

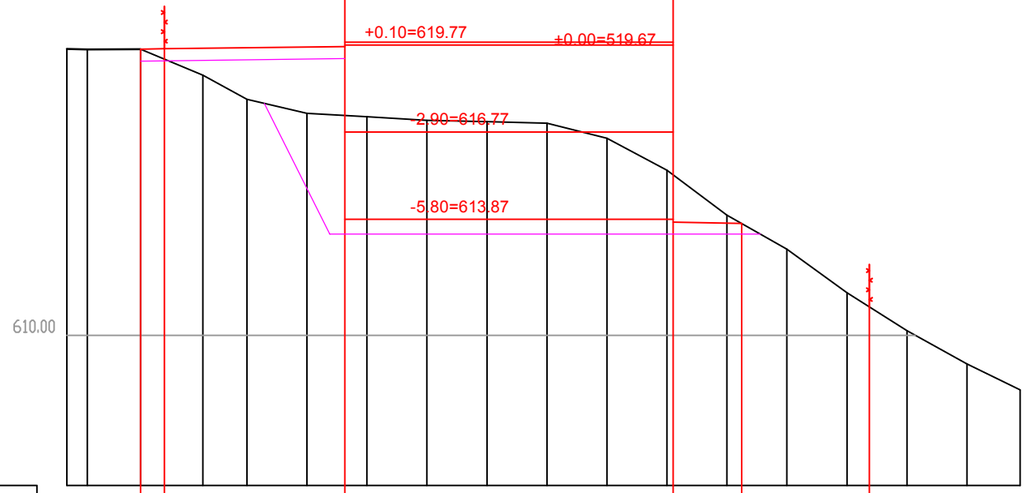

0,8	6,01		10,95			2,28	4,26										
619.54	619.55		619.62			613.87	613.77	613.72					610.95				
619.54	619.52	619.54	618.66	617.86	617.39	617.28	617.16	617.12	617.07	616.56	615.50	614.00	612.87	611.42	610.16	609.04	608.18
1.77	2.08	1.47	2.00	2.00	2.00	2.00	2.00	2.00	2.00	2.00	2.00	2.00	2.00	2.00	2.00	1.77	

განაკვეთი №2

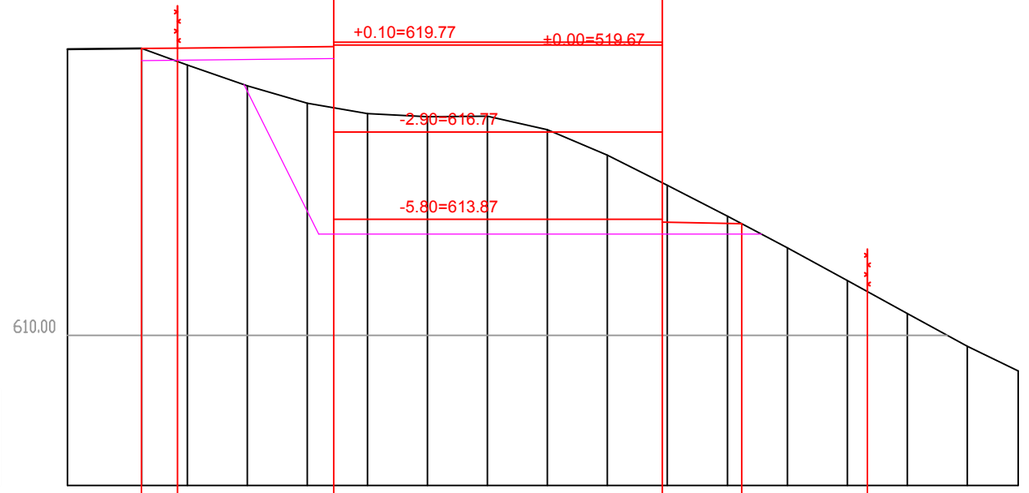

1,2	5,21		10,95			2,65	4,19										
619.53	619.56	619.57	619.62			613.87	613.77	613.72					611.46				
619.53	619.56	619.00	618.31	617.73	617.39	617.28	617.30	616.85	616.00	615.00	613.97	612.92	611.82	610.72	609.64	608.81	
2.47	1.53	2.00	2.00	2.00	2.00	2.00	2.00	2.00	2.00	2.00	2.00	2.00	2.00	2.00	1.69		

განაკვეთი №3

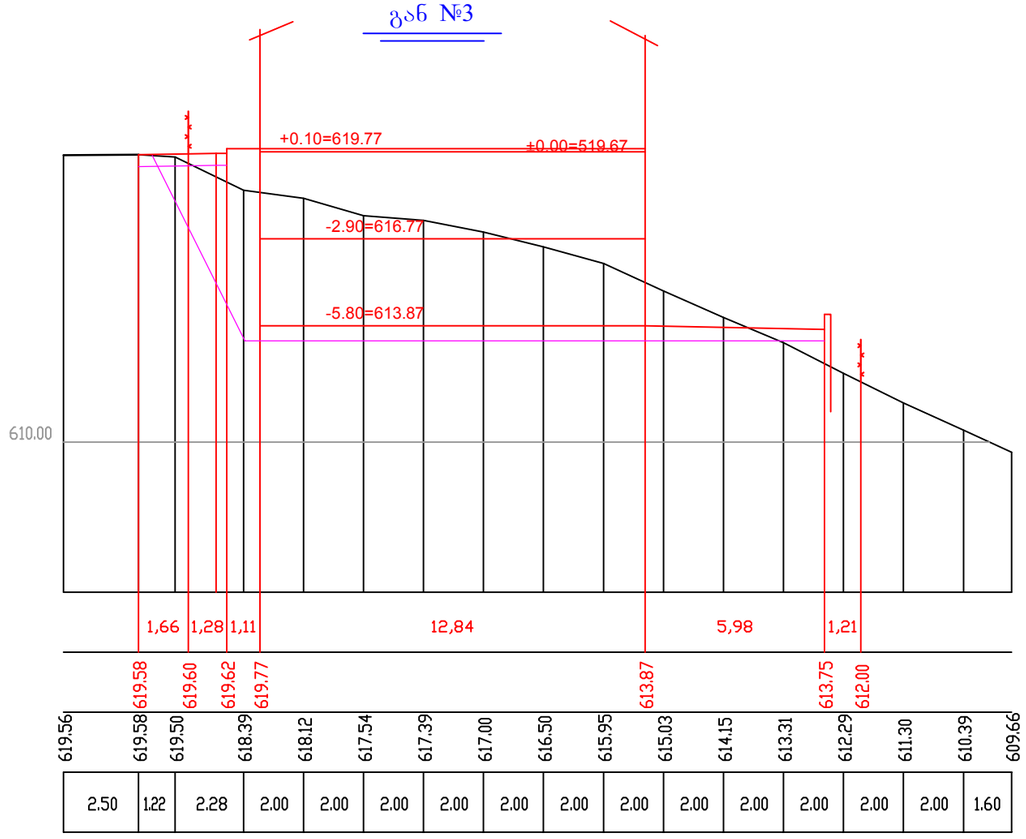

1,66	1,28	1,11	12,84				5,98				1,21					
619.58	619.60	619.62	619.77				613.87				613.75	612.00				
619.56	619.58	619.50	618.39	618.12	617.54	617.39	617.00	616.50	615.95	615.03	614.15	613.31	612.29	611.30	610.39	609.66
2.50	1.22	2.28	2.00	2.00	2.00	2.00	2.00	2.00	2.00	2.00	2.00	2.00	2.00	2.00	1.60	

საპროექტო მონაცემები	ნიშნული, მ Elevation, m
Design Data	ქანობი ‰, მანძილი, მ Slope, ‰, Distance, m
ფაქტიური მონაცემები	ნიშნული, მ Elevation, m
Existing Data	მანძილი, მ Distance, m

მასშტაბი 1:200

Scale 1:200

პროექტის სტატუსი: საინჟინრო ნაწილი		დამკვეთი:	
		პროექტის დასახელება: ინდივიდუალური ორბინიანი საცხოვრებელი სახლი ვერტიკალური გეგმარება	მასშტაბი: 1:200
შეასრულა	თ. ბუჩუკური	განივი ჭრილები	ფურცელი : 3ბ-2 / A3

გან №4

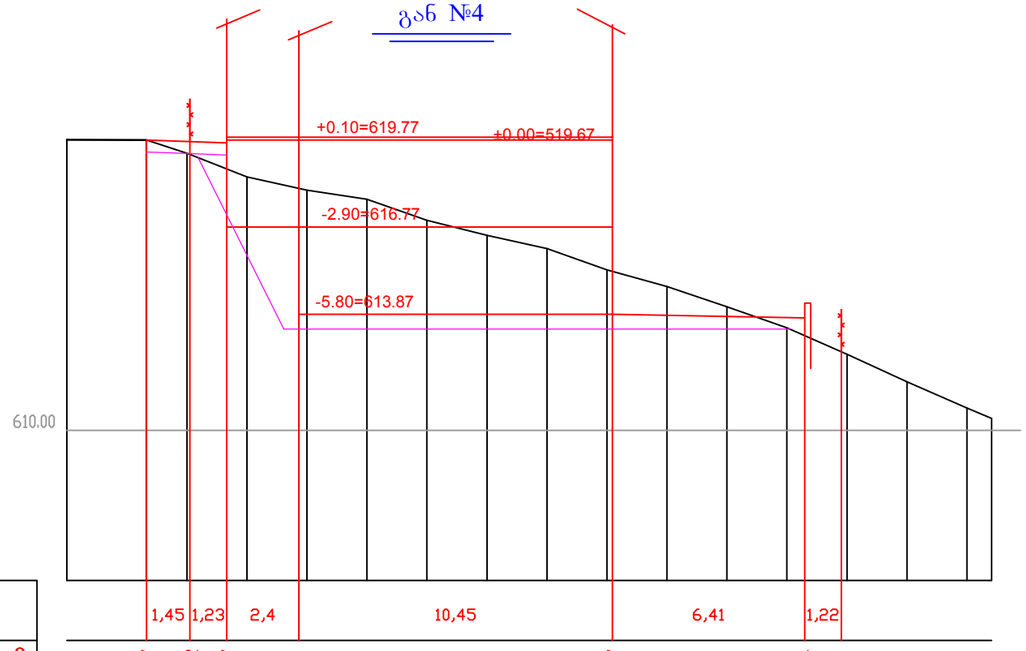

გან №5

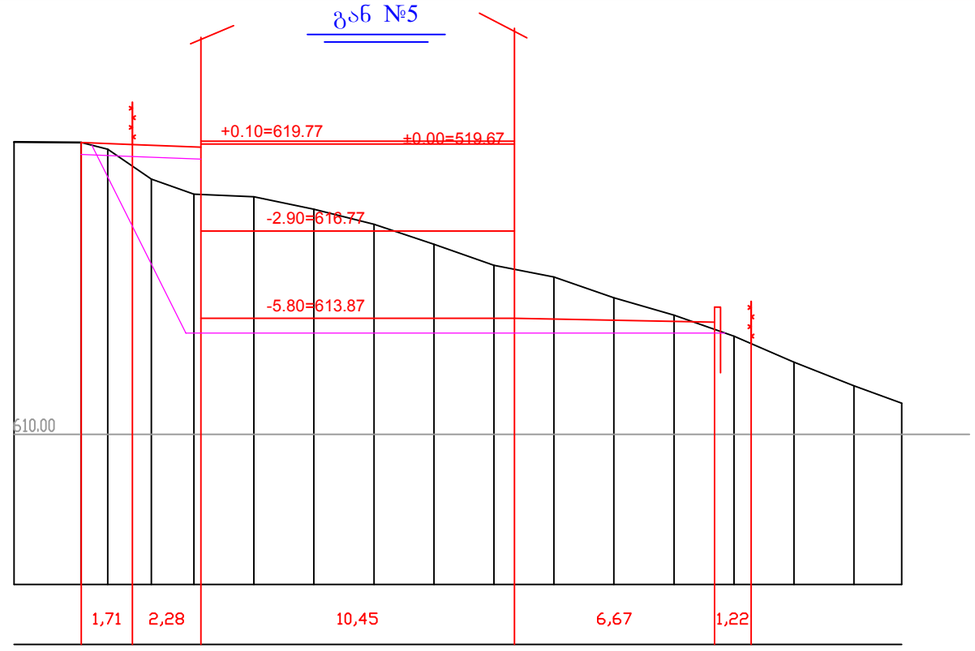

მასშტაბი 1:200

Scale 1:200

საპროექტო მონაცემები	ნიშნული, მ Elevation, m
Design Data	ქანობი ‰, მანძილი, მ Slope, ‰, Distance, m
ფაქტიური მონაცემები	ნიშნული, მ Elevation, m
Existing Data	მანძილი, მ Distance, m

გან №6

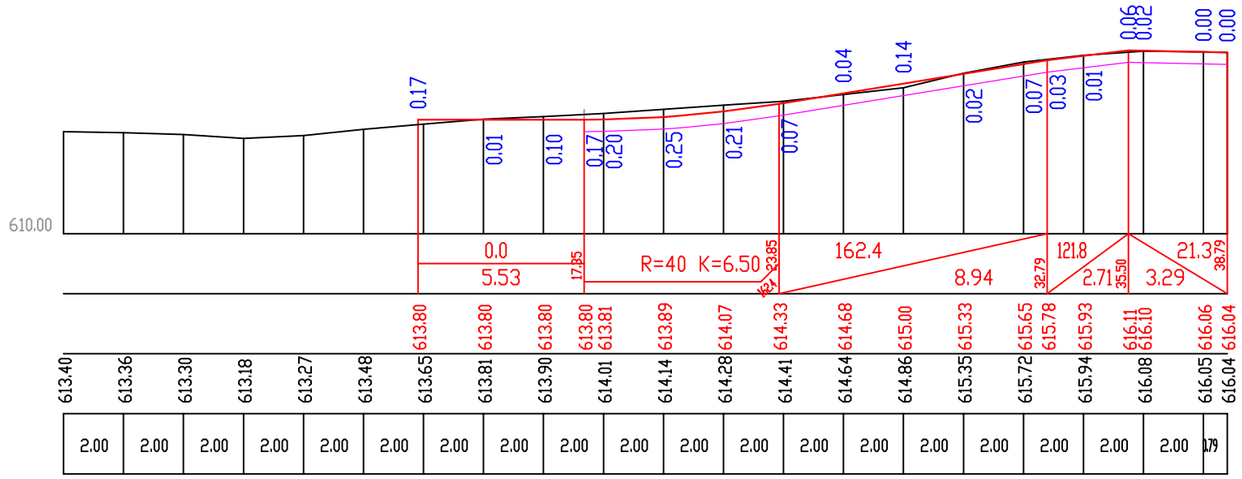

პროექტის სტატუსი: საინჟინრო ნაწილი			დამკვეთი:	
			პროექტის დასახელება: ინდივიდუალური ორბინიანი საცხოვრებელი სახლი ვერტიკალური გეგმარება	მასშტაბი: 1:200
				ფურცლის : 3ბ-3 / A3
შეასრულა	თ. ბუჩუკური		ბანივი ჭრილები	

განი №7

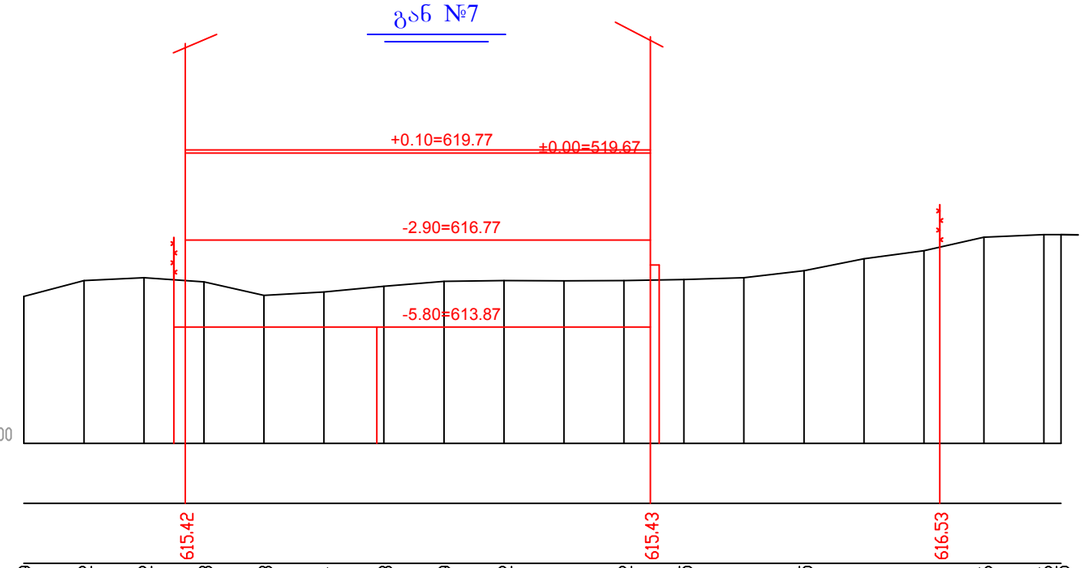

მასშტაბი 1:200

Scale 1:200

საპროექტო მონაცემები	ნიშნული, მ Elevation, m
Design Data	ქანობი ‰, მანძილი, მ Slope, ‰, Distance, m
ფაქტიური მონაცემები	ნიშნული, მ Elevation, m
Existing Data	მანძილი, მ Distance, m

განი №8

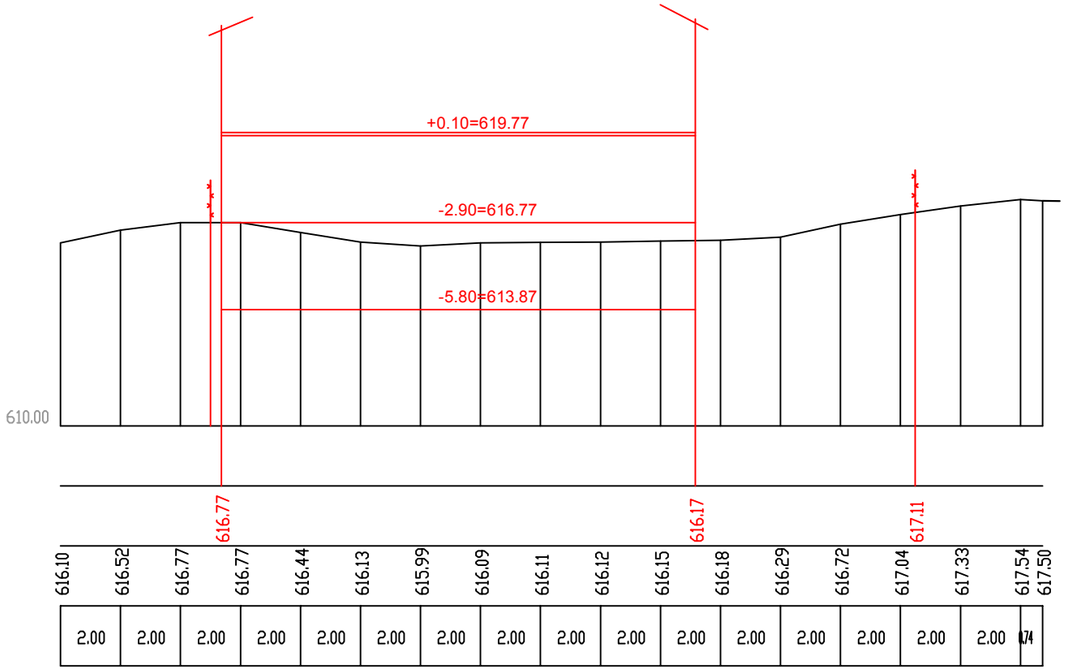

პროექტის სტატუსი: საინფორმაციო ნაწილი			დამკვეთი:	
			პროექტის დასახელება: ინდივიდუალური ორბინიანი საცხოვრებელი სახლი ვერტიკალური გეგმარება	მასშტაბი: 1:200
შეასრულა	თ. ბუჩუკური		განივი ჭრილები	ფურცელი : ვბ-4 / A3

განი №9

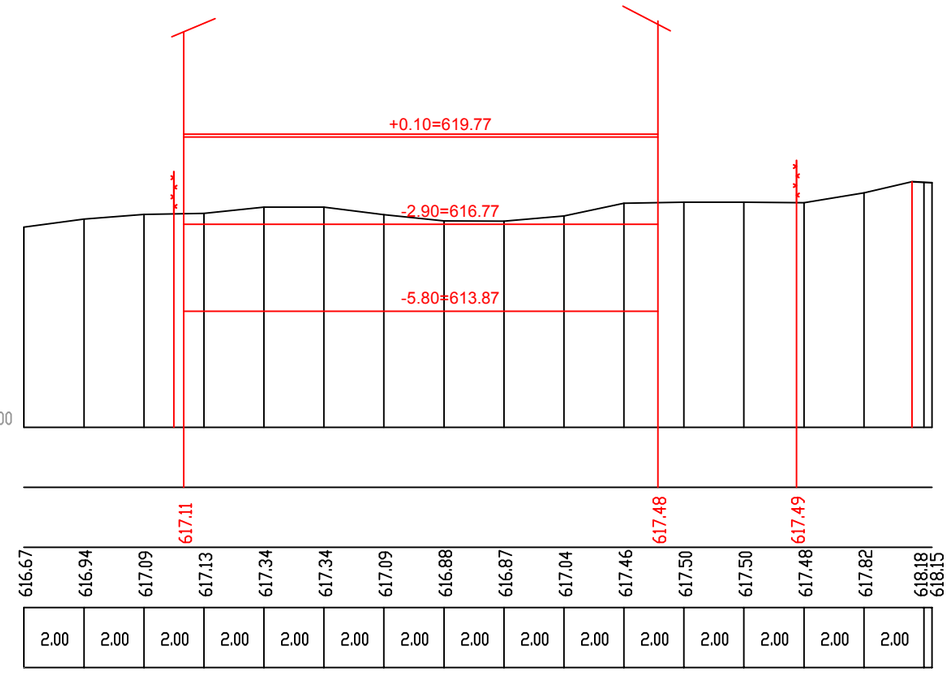

განი №10

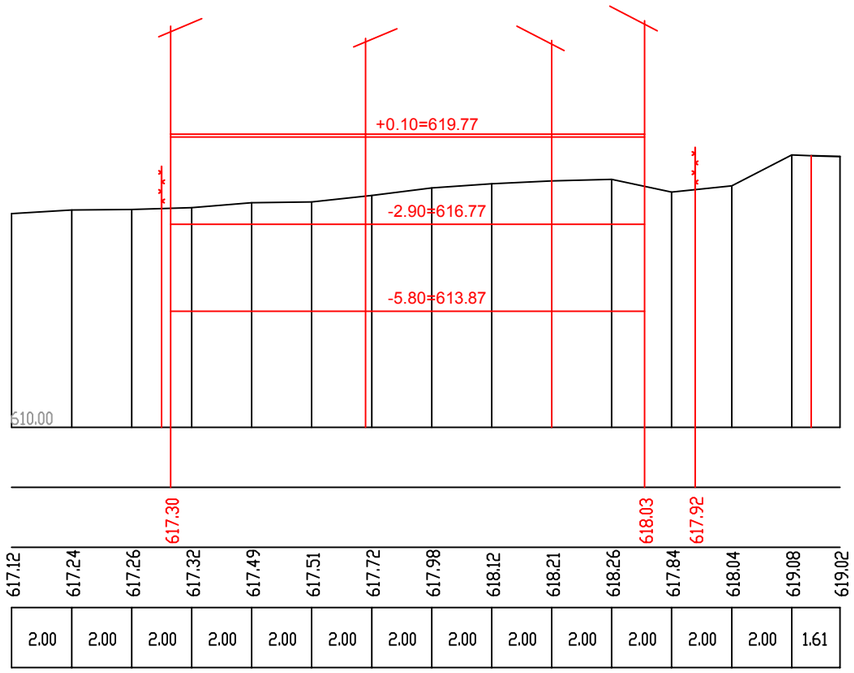

მასშტაბი 1:200

Scale 1:200

საპროექტო მონაცემები	ნიშნული, მ Elevation, m
Design Data	ძანობი ‰, მანძილი, მ Slope, ‰, Distance, m
ფაქტიური მონაცემები	ნიშნული, მ Elevation, m
Existing Data	მანძილი, მ Distance, m

პროექტის სტატუსი: საინჟინრო ნაწილი			**დამკვეთი:**	
			პროექტის დასახელება: ინდივიდუალური ორბინიანი საცხოვრებელი სახლი ვერტიკალური გეგმარება	**მასშტაბი:** 1:200
შეასრულა	თ. ბუჩუკური		განივი ჭრილები	ფურცელი : 3ბ-5 / A3