ი.მ. „თემურ ლაზარიაშვილი“

ქ. თბილისში, უნივერსიტეტის ქ.№2-ში არსებული ყოფილი ამიერკავკასიის სამხედრო შტაბის შენობების

სადემონტაჟო სამუშაოთა პროექტი

ი.მ. „თემურ ლაზარიაშვილი“ დირექტორი თ. ლაზარიაშვილი

შემსრულებელი ა. მაისაშვილი

სამუშაოთა ორგანიზაციის პროექტი

ქ. თბილისში, უნივერსიტეტის ქ.№2-ში არსებული ათ სართულიანი შენობის დაშლაზე

სამუშაოთა ორგანიზაციის პროექტის შედგენას საფუძვლად დაედო საინვენტარიზაციო გეგმა, საკადასტრო რუკა და ამონაწერი საჯარო რეესტრიდან. ტერიტორიის დათვალიერება და შესწავლა. დასაშლელია ათ სართულიანი შენობა საერთო ფართით 33641.35კვ.მ. და მოცულობით 111016.46 კუბ.მ. შენობა ქალაქის ცენტრალურ ზონაში მდებარეობს, რომელიც საკადასტრო რუკაზე 01/10,02/4,03/2,04/2,05/1,06/2,07/2,08/1,09/1,10/1 და11/5 ნომრით არის აღნიშნული. მასთან სამანქანო მისასვლელი გზა უნივერსიტეტის ქუჩის მხრიდანაა რაც წარმოდგენილია სამუშაოთა წარმართვისა და ორგანიზაციის გეგმაზე. დასაშლელ სამუშაოთა წარმართვა სასურველია კალათა საკიდიანი და მუხლუხა სავალიანი ამწეებით და ხელით. ასევე დაშლილი სამშენებლო მასალებისა და ნაგვის დასატვირთად თვითმცლელ ავტოტრანსპორტი. უბანი ხასიათდება შემდეგი კლიმატური და სეისმური ფაქტორებით: ქარის დაწოლა - 45კვ.მ./მ2; თოვლის საფარის წონა - 50კვ/მ2, სეისმურობა-8 ბალი. როგორც ავღნიშნეთ, დასაშლელი შენობის საერთო ფართობი შეადგენს 33641,35 კვ.მ-ს. სახარჯთაღრიცხვო დოკუმენტაცია საბაზრო ურთიერთობის პირობებში იძლევა სამუშაოთა საორიენტაციო ღირებულებას. სამუშაოთა წარმოების პროცესში მოსალოდნელია სამუშაოთა რაოდენობა და ღირებულების კორექტრება. აღნიშნულის გამო ანგარიშწორება დამკვეთსა და მეჯარეს შორის რეკომენდირებულია წარმოებდეს ფაქტიური დანახარჯების მიხედვით, ურთიერთ შეთანხმებით. დასაშლელი სამუშაოების წარმოების პერიოდში დროებითი ღობის ფარგლებში უნდა მოხდეს გადარჩენული მასალა-ნაკეთობების (რკ/ბ კონსტრუქციები, აგურის, ხის, მასალის და სხვა) დაშტაბელება. სამშენებლო ნარჩენებისა და ნაგვის გატანა ნაყარში გათვალისწინებულია თვითმცლელი ავტოტრანსპორტით. მათი ნუსხა მოყვანილია ცხრილში მომდევნო ფურცელზე. სამუშაოთა წარმოების დროს აუცილებელია შრომის უსაფრთხოების წესების დაცვა, აგრეთვე შენობის დაშლის დროს სელიტებურ ზონაში მტვრის გაფანტვისაგან დამცავი ღონისძიებების უზრუნველყოფა. სამუშაოები აუცილებელია წარიმართოს საავტორო ზედამხედველობის ქვეშ. დაშლის სამუშაოებზე დამკვეთის მიერ დადგენილია გეგმიური ხანგრძლივობა 12 თვის პერიოდში.

შენობის დასაშლელ სამუშაოთა წარმოების პროექტის შესადგენი ნორმატივები

2.1 СНиП 3.01.01-85 ,,Оригинализация строительного производства'' М.,1989

2.2 СНиП -4-80 ,,Техника безопасности на строительстве'' М., 1981

2.3 Справочник инженера строителя, М., 1989

2.4 Строительные стреловые самоходные краны, М., 1984

2.5 კრებული სამახსოვრო "სამშენებლო წარმოების ნორმები და წესები", ამონაწერი სამშენებლო ნორმებიდან და წესებიდან, თბ., 1987

დასაშლელი ობიექტის დახასიათება

შენობები (რუსული პესებრი ფორმისაა გეგმაში) სხვადასხვა ზომებით. შენობის კარკასი რკ/ბ. კონსტრუქციებით არის შეკრული და გადახურულია რკ/ბ. მონოლითური ფილით. საძირკველი ლენტური ტიპისაა და მოწყობილია მონოლითური ბეტონისაგან. კედლები შევსებულია აგურით ან ბლოკით. სახურავი შეადგენს მონოლითურ რკ/ბ. გადახურვას, რომელიც დაფარულია საიზოლაციო მასალებით.

ტერიტორიაზე გაყვანილია სხვადასხვა საინჟინრო ქსელები და მათ განშტოებები.

დაშლის დაწყებისას აუცილებელია მოეწყოს ხის ან მავთულბადოვანი ღობე სამუშაოთა წარმართვისა და ორგანიზაციის გენგეგმის მიხედვით.

მითითებები სამუშაოთა წარმოების თაობაზე

როგორც აღნიშნა დასაშლელი სამუშაოების წარმართვა უნდა მოხდეს კალათა საკიდიანი, მუხლუხა სავალიანი ამწით და ხელით.

სამუშაოები იწყება კარკასის მოხსნით. საძირკვლები ლენტური ტიპისაა და მოწყობილია ბეტონისაგან. მის დასაშლელად საჭირო გახდება სანგრევი ჩაქუჩების გამოყენება. გამოთავისუფლებული რკ/ბ. კონსტრუქციები და არმატურა გადაეწყოს ეზოში მიმდებარე ტერიტორიაზე.

მონგრეული ბეტონის კოშტებს თუ მიწა ან ნაგავი არ მიეყრება. შეასაძლებელი გახდება მისი ხელმეორედ გამოყენება მონოლითურ ბეტონში.

მოხსნილი მასალები გასუფთავდეს, გაიწმინდოს, დახარისხდეს და შტაბელებად დაეწყოს დროებითი ღობის ფარგლებში.

5. დაშლის ხანგრძლივობის შესახებ

შენობის დაშლა დაკვეთის მიერ განსაზღვრულია 12 თვის ვადაში. გეგმიურად დადგენილი ხანგრძლივობის დაცვა შენობის დაშლაზე 12 თვის პერიოდში შესაძლებელია უწყვეტი ფინანსირების პერიოდში, რასაც ხელი უნდა შეუწყოს ქ.თბილისის რბილმა და ზომიერმა კლიმატურმა პირობებმაც.

სამუშაოთა შესრულების ვადების დაცვა უწყვეტ ფინანსირებაზეა დამოკიდებული, რაც უნდა გაითვალისწინოს დამკვეთმა.

სამშენებლო მანქანა-მექანიზმების, დანადგარებისა და ინსტრუმენტების ჩამონათვალი

№	დასახელება	მარკა	რაოდენ. ცალი
1	2	3	4
1	თვითმცლელი ძარიანი და სპეც-დანიშნულების ავტოტრანსპორტი სამშენებლო ტვირთის გადასატანად	სხვადასხვა	5
2	გადასატანი კომპრესორი	სო-48	1
3	ელექტროშესადუღებელი საჭრელი აგრეგატი	კომპ.	2
4	ავტოგენური შედუღების და ჭრის აპარატი	კომპ. პკუ-35	2
5	სახურავის ფურცლის გასაწმენდი დანადგარი		2
6	მობილური ამწეები ავტოსვლაზე “იგანოვეცის” ტიპის	-	2
7	პნევმატური ინსტრუმენტი: საბურღი, ხრახნდამჭერი და სხვა.	კომპ.	2
8	ლითონის სახარაჩო სექციები 100 მ2 ფართობისათვის	კომპ.	1
9	კალათასაკიდიანი ამწე კბ-308		2
10	მუხლუხა საავალიანი ამწე RDK-25		2

მომუშავეთა შორის უსაფრთხოების წესების დაცვის თაობაზე

მომუშავეთა შრომის უსაფრთხოების პირობების დაცვა შენობათა დაშლის ცალკეულ ეტაპებზე აუცილებელია სნ და წ III-4-80* "უსაფრთხოების ტექნიკა მშენებლობაზე" და სხვა ნორმატულ-საკანონმდებლო დოკუმენტების შესაბამისობით. მათგან ყურადღებას გამახვილებთ შემდეგზე:

13.1. სამუშაო ადგილები მუშაობის პირობებისა და ტექნოლოგიურობის გათვალისწინებით უზრუნველყოფილი უნდა იყოს კოლექტიური დაცვისა და სიგნალიზაციის საშუალებით.

13.2 ელექტროუსაფრთხოების წესები ჩამოყალიბებულია სახელმწიფოსტამდარტში 12.013-88 ელექტროკარადა ყოველთვის უნდა იყოს ჩაკეტილ მდგომარეობაში, ელექტროკაბელები, ელექრტოსადენები და ელექტრომოწყობილობები კი იზოლირებულ. გაშიშვლებული სადენების გამოყენება აკრძალულია.

13.3 ამწეების მუშაობის პერიობში დაუშვებელია უცხო პირთა, ასევე დაშლის ოპერაციებში დაუსაქმებელ მიშა-მომსახურეთა ყოფნა სამშემებლო გენგეგმაზე შემოფარგლული ამწეთა მოქმედების სახიფათო ზონის ფარგლებში. ასეთი ზონები სცილდება შემოღობილი ტერიტორიის ფარგლებსაც, რის გამოც აუცილებელია შემზღუდავი ღონისძიებების განხორციელება: იკრძალება ისრის ტრიალი დასაშლელი შენობის გარეთ; ამლილი კონსტრუქციის ჩამოშვება უნდა განხორციელდეს შენობის ვერტიკალის გასწვრივ მათი ავტოსატრანსპორტო საშუალებებში პირდაპირი ცატვირთვით; კონსტრუქციიდან მარყუჟების ჩახსნაზე გამოყოფილი მუშები შორიდან ხემძღვანელობენ ჩამოშვების პროცესს; შემდეგ უახლოვდებიან მანქანებს და ასრულებენ მათ მანქანებში ჩატვირთვას უსაფრთხოების წესების დაცვითა და მარყუჟების შეხსნით.

იკრძალება ამწის ისარზე ჩამოკიდებული ტვირთით ისრის შემობრუნება მოედნისა და ქუჩის მხარეს, ცხადია ისრის ტრიალიც ღერძის გარშემო.

აუცილებელია დროებით ღობეებზე გაიკრას ამწის მოქმედების სახოფათო ზონების აღნიშნული ფორნიშები ღობის გარეთა რადიუსების მითითებებით მეტრებში. ღამის პერიოდებში უსაფრთხოების ზონის აღმნიშვნელი ფირნიშები აუცილებელია განათდეს.

სამიშაოთა უწყვეტობისა და ტექნოლოგიურობის, აგრეთვე შრომის უსაფრთხოების უზრუნველყოფად აუცილებელია მშენებლობის სხრილში

მოცემული და ჩვენს მიერ რეკომენდირებული მანქანა-მექანიზმებით, ინსტრუმენტებითა და დანადგარ-სამარჯვეებით აღჭურვა. ცხადია შესაძლებელია მათი შეცვლაც უფრო თანამედროვეთი.

. დაშლით ოპერაციებში დასაქმებული მუშაკები დაცული უნდა იყვნენ თავის დამცავი ჩაფხუტებით (კასკებით).

. დაუშვებელია მანქანების, ხელსაწყოებისა და მოწყობილობების დატოვება ჩართულ მდგომარეობაში ზედამხედველობის გარეშე. ცხადია მათი ტექნიკური მომსახურეობაც უნდა მოხდეს ძრავის გამორთვის შემდეგ.

. ლითონის ელემენტების ჩაჭრას ელექტრო ან აიროვანი აპარატებით ქვედა იარუსებზე 5 მეტრის რადიუსში ფართობები უნდა გავანთავისუფლოთ წვადი მასალებისაგან, ხოლო 10 მეტრის რადიოსში ასაფეთქებელი (მაგალითად ჟანგბადის ბალონები) მასალებისაგან.

. დასაშლელ სამუშაოებზე დასაქმებულია ყველა მუშაკმა (როგორც მუშამ, ასევე მოსამსახურემ) უნდა შეისწავლოს შრომის უსაფრთხოების წესებს, ასევე მოსამსახურემ) უნდა შეისწავლოს შრომის უსაფრთხოების წესები, გაიაროს ინსტრუქტაჟი, ჩააბაროს გამოცდა სპეციალურ ჟურნალში ხელმოწერების დაფიქსირებით.

ბუნების დაცვითი და ჰაერის დაბინძურების საწინააღმდეგო ღონისძიებები

შენობა მდებარეობს ქალაქ თბილისის ცენტრში სელიტებურ განაშენიანებაში. აღნიშნულის გამო აუცილებელია შენობათა დაშლის პერიოდში შემდეგი ღონისძიებების დაცვა.

გარემოს დაცვის სამსახურის ნებართვის გარეშე იკრძალება მრავალწლიანი ხეებისა და ნარგავების მოჭრა, ამოძირკვა ან განადგურება.

კედლების, ტიხრების, იატაკის დაშლის პროცესში მოსალოდნელია მტვრის გაფანტვა გარე სივრცეში, რის გამოც შენობას უნდა ჩამოეფაროს ფარდა ანდა სამუშაოები განხოციელდეს დახურულ სივრცეში ვენტილაციის მოწყობით.

იკრძალება სამშენებლო ნაგვისა და ნარჩენების ღია წესით ჩამოყრა. სასურველია სამშენებლო ნაგვის პირდაპირ თვითმცლელი მანქანების ძარებში ჩაყრა. დიდი ზომის სამშენებლო ნარჩენები ან მოხსნილი ნაკეთობები უნდა ჩამოვუშვათ ამწის საშუალებით. აქაც სასურველია მაშინვე მოხდეს მათი ავტომანქანების ძარებში ჩატვირთვა და ნაგავსაყრელზე ან დამკვეთის მიერ მითითებულ ადგილზე ტრანსპორტირება.

დაუშვებელია არსებული საკანალიზაციო ჭების დანაგვიანება სამშენებლო ნარცენებით.

ასევე დაუშვებელია ამოსახაპი ორმოების მოწყობა. ინვენტარული საყოფაცხოვრებო ვაგონეტიდან საკანალიზაციო ჩადინება უნდა მოეწყოს უშუალოდ საქალაქო საკანალიზაციო წებში. გენგეგმაზე მათ მოსაწყობად

მითითებული ადგილები შესაძლებელია შეიცვალოს საკანალიზაციო წების სიახლოვეს მათი განთავსებით ამწეტა მოქმედების სახიფათო ზონების საზღვრების გათვალისწინებით. სამშენებლო ნაგვის ტრანსპორტირება

ფხვიერ მდგომარეობაში რეკომენდირებული არ არის. ავტომანქანების ძარებში ჩატვირთვის შემდეგ მათი ზედაპირი დაინამოს.

საექსპერტიზო დასკვნა

ქ. თბილისში, უნივერსიტეტის ქ. №2-ში არსებული ს.ს. „თიბისი ბანკი“-ს კუთვნილი № 01, № 02, № 03, № 04, № 05, № 06, № 07, № 08, № 09, № 10 და № 11-ის შენობების დემონტაჟის პროექტისა.

შემსრულებელი: ა. მაისაშვილი

ექსპერტიზა: ი. ცერცვაძე

სადემონტაჟო შენობები მდებარეობენ ქ. თბილისის ვაკე-საბურთალოს შემაერთებელი გზის უნივერსიტეტის ქ. №2-ში. სადემონტაჟო შენობები აშენდა გასული საუკუნის 70-იან წლებში და წარმოადგენდა ამიერკავკასიაში განთავსებული საბჭოთა ჯარების გაერთიანებული შტაბის შენობას.

კომპლექსი რამოდენიმე ნაგებობებისგან შედგება. სადემონტაჟო ძირითადი შენობები გენგეგმაზე რუსული П–ს ფორმითაა განლაგებული და იგი 10 სართულიანია სარდაფით. ყველა შენობა მონოლითური რკინა-ბეტონის ჩონჩხედის კონსტრუქციებშია გადაწყვეტილი. ცალკეული ბლოკები მართკუთხა ფორმისა და სხვადასხვა გაბარიტებისგან შედგება. მიწისზედა სართულების სიმაღლე 3.3 მ.-ია, ხოლო სარდაფის სიმაღლეები სხვადასხვაა.

ამჟამად არსებული სარდაფის მთელ ფართზე მთლიანად წყლითაა დაფარული, რაც საინჟინრო ქსელების გაუმართაობით არის გამოწვეული. გეოლოგიური დაკვირვებიდან გამომდინარე საძირკვლის ქვეშ განთავსებულია თიხნარები, რომელთა პირობითი საანგარიშო წინაღობაა 1,7 ÷ 1,9 კგ/სმ²-ზე.

როგორც აღვნიშნეთ, კომპლექსი რკინა-ბეტონის კარკასისგან არის შედგენილი და ღერძებს შორის მანძილი 6 მეტრს შეადგენს. სართულების სიმაღლე 3,3 მ.-ია. კომპლექსის საერთო ფართი, წარმოდგენილი აზომვითი ნახაზების მიხედვით, შეადგენს F = 33 641,35 მ²-ს, ხოლო მოცულობა V = 111 016,46 მ²-ს. აღნიშნული მონაცემებიდან გამომდინარე აღნიშნული კომპლექსი I კლასს განეკუთვნება.

პროექტში დემონტაჟისათვის გამოყენებულია კალათა საკიდიანი კბ-308 ტიპის ამწე, მუხლუხა სავალიანი RDK-25 ტიპის ამწე, ე.წ. „კოდალას“ ტიპის სამტვრეველა, თვითმცლელი ავტომანქანები, პნევმატური ჩაქუჩები და სხვა ტიპის დემონტაჟისთვის საჭირო ხელსაწყოები.

პროექტში დემონტაჟისთვის გათვალისწინებულია ერთი წელი, რაც აკმაყოფილებს მომქმედ სამშენებლო ნორმებს.

დასკვნა

პროექტი შესრულებულია დამაკმაყოფილებლად და მას ეძლევა რეკომენდაცია დემონტაჟის ნებართვის გაცემისათვის.

ექსპერტი: / ი. ცერცვაძე /

შპს "ბაზისი XXI" * GEORGIA. "BAZISI XXI" LTD * 202235296

საქართველოს იუსტიციის სამინისტრო
საჯარო რეესტრის ეროვნული სააგენტო

საკადასტრო გეგმა

მიწის ნაკვეთის საკადასტრო კოდი: *01.14.06.008.089*
განცხადების რეგისტრაციის ნომერი*882011499730*
მიწის ნაკვეთის ფართობი: *43019* კვ.მ.
დანიშნულება: *არასასოფლო-სამეურნეო*
მომზადების თარიღი 12.10.11

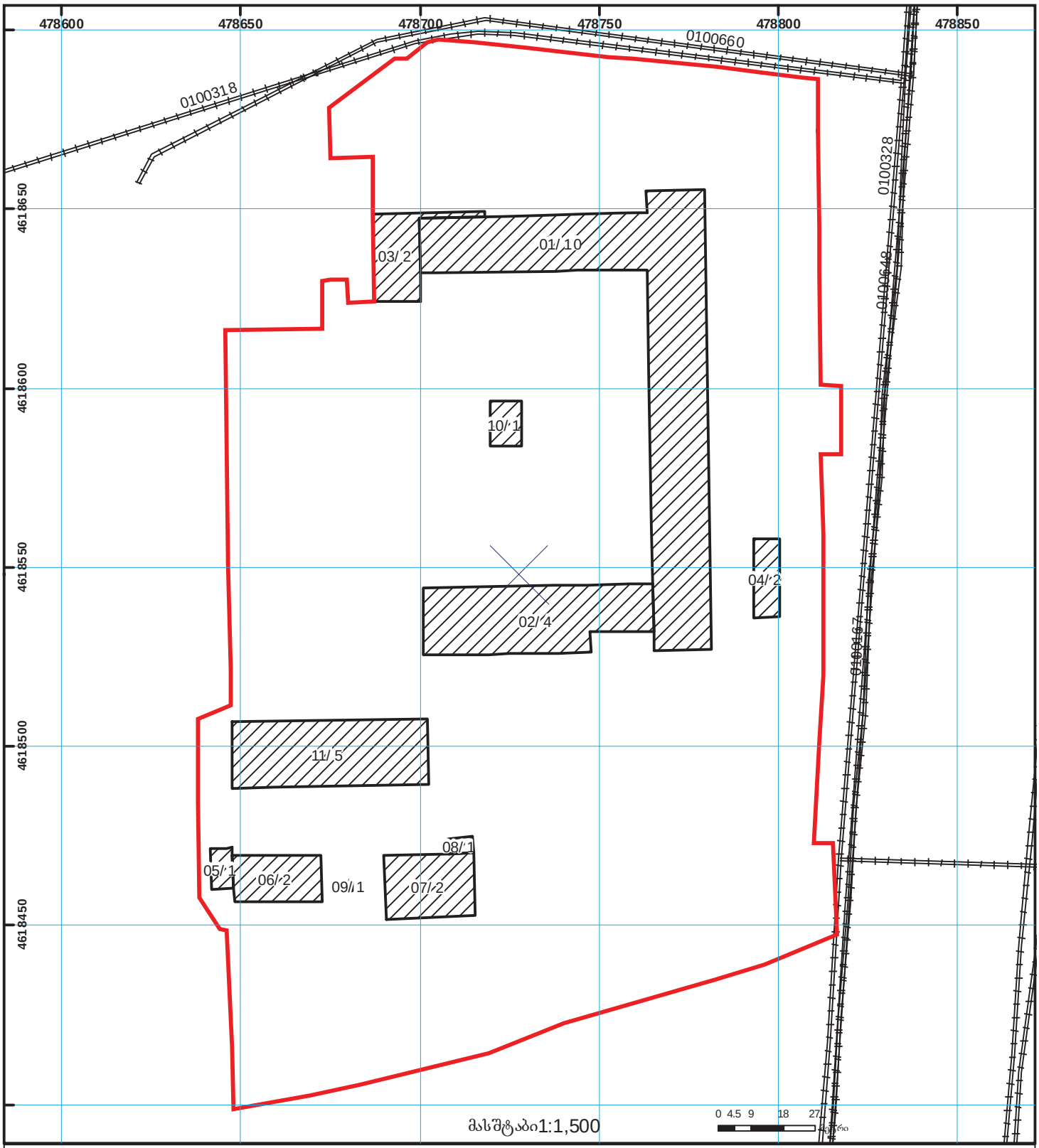

01/2 შენობა-ნაგებობა, პირობითი ნომერი/სართულიანობა
ვალდებულება
ხაზობრივი ნაგებობა
მიწის ნაკვეთის საკადასტრო საზღვარი
მშენებარე ნაგებობა
მიწისქვეშა ნაგებობა
UTM (საერთაშორისო) სისტემის კოორდ.

საჯარო რეესტრის ეროვნული სააგენტო თბილისი 0102 წმ. ნიკოლოზის/ნ. ჩხეიძის ქ. 2 ტელ.: (995 32) 91 04 27; ფაქსი: (995 32) 91 03 41
საჯარო რეესტრის ეროვნული სააგენტო თბილისი დ. აღმაშენებლის გამზ. 89/24 ტელ: (995 32) 94 13 65
www.napr.gov.ge

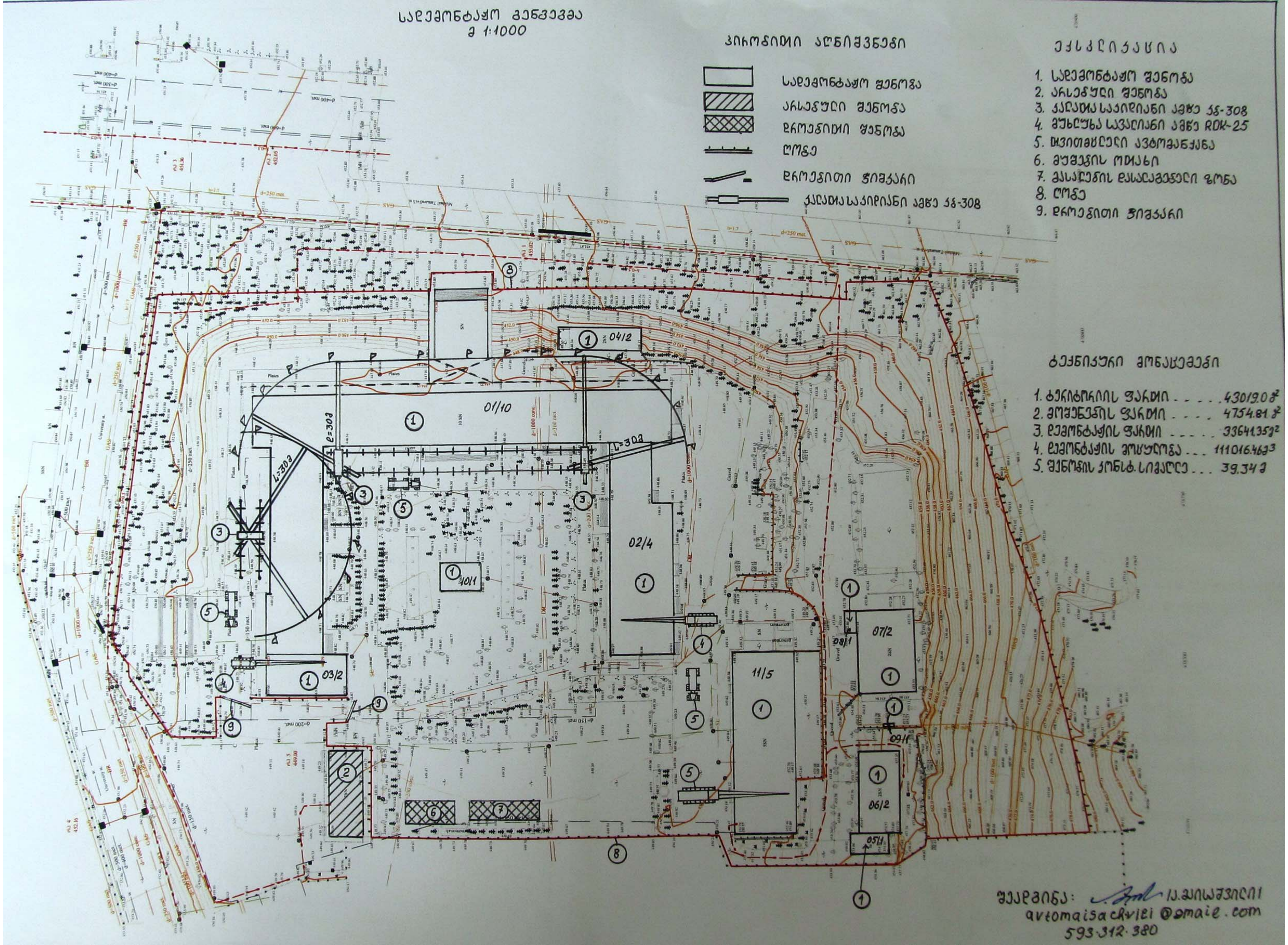

სადემონტაჟო გენგეგმა
მ 1:1000
პირობითი აღნიშვნები
სადემონტაჟო შენობა
არსებული შენობა
დროებითი შენობა
ღობე
დროებითი ჭიშკარი
ქალათასაკიდიანი ამწე ქბ-308
ექსპლიკაცია
1. სადემონტაჟო შენობა
2. არსებული შენობა
3. ქალათასაკიდიანი ამწე ქბ-308
4. მუხლუხა სავალიანი ამწე RDK-25
5. თვითმცლელი ავტომანქანა
6. მუშების ოთახი
7. მასალების დასალაგებელი ზონა
8. ღობე
9. დროებითი ჭიშკარი
ტექნიკური მონაცემები
1. ტერიტორიის ფართი . . . . . 43019.0 მ²
2. მოშენების ფართი . . . . 4754.81 მ²
3. დემონტაჟის ფართი . . . . . 33641.35 მ²
4. დემონტაჟის მოცულობა . . . 111016.46 მ³
5. შენობის კონსტ. სიმაღლე . . . 39.34 მ
01/10
02/4
03/2
04/2
07/2
11/5
06/2
05/1
08/1
09/1
10/1
L=30მ
შეადგინა: ა.მაისაშვილი
avtomaisachvili @gmaie.com
593·312·380

საღებავნტაჟო სქემა

КБ-308

ROK-25

შენობა №01
Building #01

ქ. თბილისი, უნივერსიტეტის ქ. №2. შენობა №01, №02, №03, №04 და №10
Tbilisi, 2 Universiteti st. Building #01, #02, #03, #04 and #10

შენობა №10
Building #10

შენობა №02
Building #02

ავტორი: ი. ჯიშკარიანი
avtomaisadviei@gmail.com
593·312·380

მ შ ე ნ ე ბ ლ ო ბ ი ს დ დ ი უ რ ი გ რ ა ფ ი კ ი

| სამუშაოთა ჩამონათვალი | I თვე | | | | | | II თვე | | | | | | | III თვე | | | | | | | IV თვე | | | | | | | V თვე | | | | | | | VI თვე | | | | | | | VII თვე | | | | | | | VIII თვე | | | | | | | IX თვე | | | | | | | X თვე | | | | | | | XI თვე | | | | | | | XII თვე | | | | | |
|---|---|---

შენობა №01
Building #01

შენობა №04
Building #04

შენობა №03
Building #03

შენობა №02
Building #02

შენობა №01-ს საერთო ფართი _ 28100.25 მ2
Building #01 Total area - 28100.25 m 2

შენობა №02-ს საერთო ფართი _ 3408.44 მ2
Building #02 Total area - 3408.44 m 2

შენობა №03-ს საერთო ფართი _ 547.67 მ2
Building #03 Total area - 547.67 m 2

შენობა №04-ს საერთო ფართი _ 192.53 მ2
Building #04 Total area - 192.53 m 2

შენობა №10-ს საერთო ფართი _ 97.35 მ2
Building #10 Total area - 97.35 m 2

I სართულის გეგმა ±0.00 ნიშ. მ. 1:300
LEVEL 1 Ground floor plan ±0.00 scale 1:300

აზომვითი ნახაზი
Survey drawing

ქ. თბილისი, უნივერსიტეტის ქ. №2, შენობა №01, №02, №03, №04 და №10
Tbilisi, 2 Universiteti st. Building #01, #02, #03, #04 and #10

შენობა №01-ს I სართულის ფართი _ 2867.86 მ2
Building #01 The Ground floor area - 2867.86 m2

შენობა №02-ს I სართულის ფართი _ 1000.40 მ2
Building #02 The Ground floor area - 1000.40 m2

შენობა №03-ს I სართულის ფართი _ 272.34 მ2
Building #03 The Ground floor area - 272.34 m2

შენობა №04-ს I სართულის ფართი _ 113.88 მ2
Building #04 The Ground floor area - 113.88 m2

შენობა №10-ს I სართულის ფართი _ 97.35 მ2
Building #10 The Ground floor area - 97.35 m2

შენობა №01-ის შემადგენელი:

1. მზიდი სტრუქტურა - რკინა-ბეტონის ჯარჯასი.
2. პერიმეტრალური შემავსებელი - რკინა-ბეტონის პანელი; აგური.
3. გადახურვები - რკინა-ბეტონის ფილები.

შენობა №02-ის შემადგენელი:

1. მზიდი სტრუქტურა - რკინა-ბეტონის ჯარჯასი.
2. პერიმეტრალური შემავსებელი - რკინა-ბეტონის პანელი; აგური.
3. გადახურვები - რკინა-ბეტონის ფილები.

შენობა №03-ის შემადგენელი:

1. მზიდი სტრუქტურა - რკინა-ბეტონის ჯარჯასი.
2. პერიმეტრალური შემავსებელი - რკინა-ბეტონის პანელი; აგური.
3. გადახურვები - რკინა-ბეტონის ფილები.

შენობა №04-ის შემადგენელი:

1. მზიდი სტრუქტურა - რკინა-ბეტონის მონოლითი.
2. გადახურვები - რკინა-ბეტონის ფილები.

შენობა №10-ის შემადგენელი:

1. მზიდი სტრუქტურა - რკინა-ბეტონის მონოლითი.

Building #01, Structure:

1. Bearing structure - Reinforced-concrete frame.
2. Perimetrical structure - Reinforced-concrete panel; brick
3. Roof - Reinforced-concrete slabs/plates.

Building #02, Structure:

1. Bearing structure - Reinforced-concrete frame.
2. Perimetrical structure - Reinforced-concrete panel; brick
3. Roof - Reinforced-concrete slabs/plates.

Building #03, Structure:

1. Bearing structure - Reinforced-concrete frame.
2. Perimetrical structure - Reinforced-concrete panel; brick
3. Roof - Reinforced-concrete slabs/plates.

Building #04, Structure:

1. Bearing structure -reinforced -concrete monolith.
2. Roof - reinforced concrete slabs/plates

Building #10, Structure:

1. Bearing structure -reinforced -concrete monolith.

	შ.პ.ს. „არქიენერჯი“			თბილისი 2012წ.
			ქ. თბილისი, უნივერსიტეტის ქ. №2-ში, არსებული სს. „თბილისის სახელმწიფო შენობა №01, №02, №03, №04 და №10-ის აზომვითი ნახაზი	სტადია: მპ.
დირექტორი		მ. გოგაძა		შკრმ. ა-1
შესრულა		მ. ახობაძე	არსებული სიტუაცია (აზომვითი ნახაზი)	ტკრდ. 6
			I სართულის გეგმა 0.00 ნიშ.	მ. 1:300

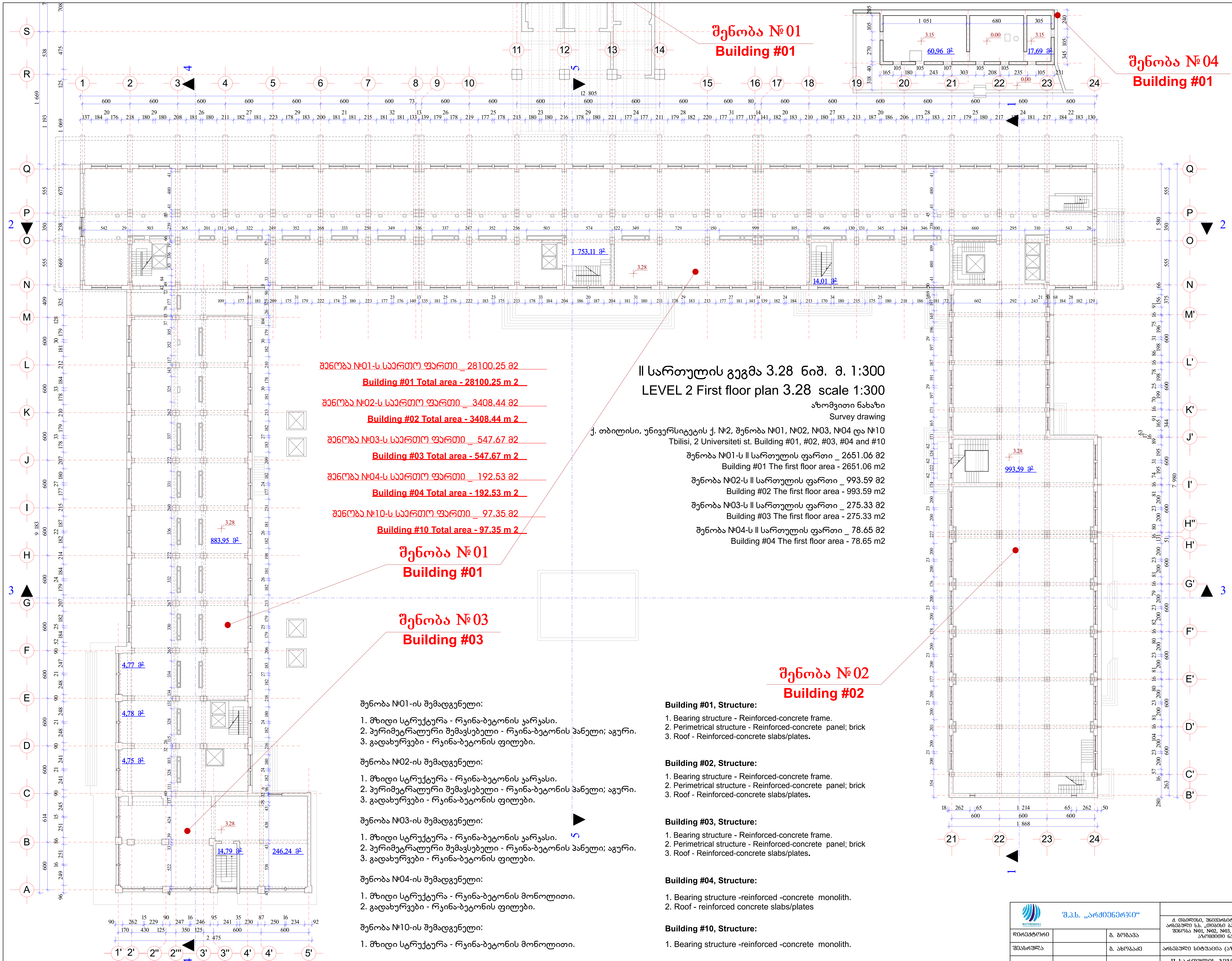

II სართულის გეგმა 3.28 ნიშ. მ. 1:300

LEVEL 2 First floor plan 3.28 scale 1:300

აზომვითი ნახაზი

Survey drawing

ქ. თბილისი, უნივერსიტეტის ქ. №2, შენობა №01, №02, №03, №04 და №10

Tbilisi, 2 Universiteti st. Building #01, #02, #03, #04 and #10

შენობა №01-ს II სართულის ფართი _ 2651.06 მ2
Building #01 The first floor area - 2651.06 m2

შენობა №02-ს II სართულის ფართი _ 993.59 მ2
Building #02 The first floor area - 993.59 m2

შენობა №03-ს II სართულის ფართი _ 275.33 მ2
Building #03 The first floor area - 275.33 m2

შენობა №04-ს II სართულის ფართი _ 78.65 მ2
Building #04 The first floor area - 78.65 m2

შენობა №01-ს საერთო ფართი _ 28100.25 მ2
Building #01 Total area - 28100.25 m 2

შენობა №02-ს საერთო ფართი _ 3408.44 მ2
Building #02 Total area - 3408.44 m 2

შენობა №03-ს საერთო ფართი _ 547.67 მ2
Building #03 Total area - 547.67 m 2

შენობა №04-ს საერთო ფართი _ 192.53 მ2
Building #04 Total area - 192.53 m 2

შენობა №10-ს საერთო ფართი _ 97.35 მ2
Building #10 Total area - 97.35 m 2

შენობა №01-ის შემადგენელი:

1. მზიდი სტრუქტურა - რკინა-ბეტონის კარკასი.
2. პერიმეტრალური შემავსებელი - რკინა-ბეტონის პანელი; აგური.
3. გადახურვები - რკინა-ბეტონის ფილები.

შენობა №02-ის შემადგენელი:

1. მზიდი სტრუქტურა - რკინა-ბეტონის კარკასი.
2. პერიმეტრალური შემავსებელი - რკინა-ბეტონის პანელი; აგური.
3. გადახურვები - რკინა-ბეტონის ფილები.

შენობა №03-ის შემადგენელი:

1. მზიდი სტრუქტურა - რკინა-ბეტონის კარკასი.
2. პერიმეტრალური შემავსებელი - რკინა-ბეტონის პანელი; აგური.
3. გადახურვები - რკინა-ბეტონის ფილები.

შენობა №04-ის შემადგენელი:

1. მზიდი სტრუქტურა - რკინა-ბეტონის მონოლითი.
2. გადახურვები - რკინა-ბეტონის ფილები.

შენობა №10-ის შემადგენელი:

1. მზიდი სტრუქტურა - რკინა-ბეტონის მონოლითი.

Building #01, Structure:

1. Bearing structure - Reinforced-concrete frame.
2. Perimetrical structure - Reinforced-concrete panel; brick
3. Roof - Reinforced-concrete slabs/plates.

Building #02, Structure:

1. Bearing structure - Reinforced-concrete frame.
2. Perimetrical structure - Reinforced-concrete panel; brick
3. Roof - Reinforced-concrete slabs/plates.

Building #03, Structure:

1. Bearing structure - Reinforced-concrete frame.
2. Perimetrical structure - Reinforced-concrete panel; brick
3. Roof - Reinforced-concrete slabs/plates.

Building #04, Structure:

1. Bearing structure -reinforced -concrete monolith.
2. Roof - reinforced concrete slabs/plates

Building #10, Structure:

1. Bearing structure -reinforced -concrete monolith.

შ.პ.ს. „არქიენერჯი“				თბილისი 2012წ.
			ქ. თბილისი, უნივერსიტეტის ქ. №2-ში, არსებული ს.ს. „თიბისი ბანკი“-ს კუთვნილი შენობა №01, №02, №03, №04 და №10-ის აზომვითი ნახაზი	სტადია: მ.პ.
დირექტორი		გ. გოგავა		ფურც. ა-2
შეასრულა		გ. ახობაძე	არსებული სიტუაცია (აზომვითი ნახაზი)	
			II სართულის გეგმა 3.28 ნიშ.	მ. 1:300

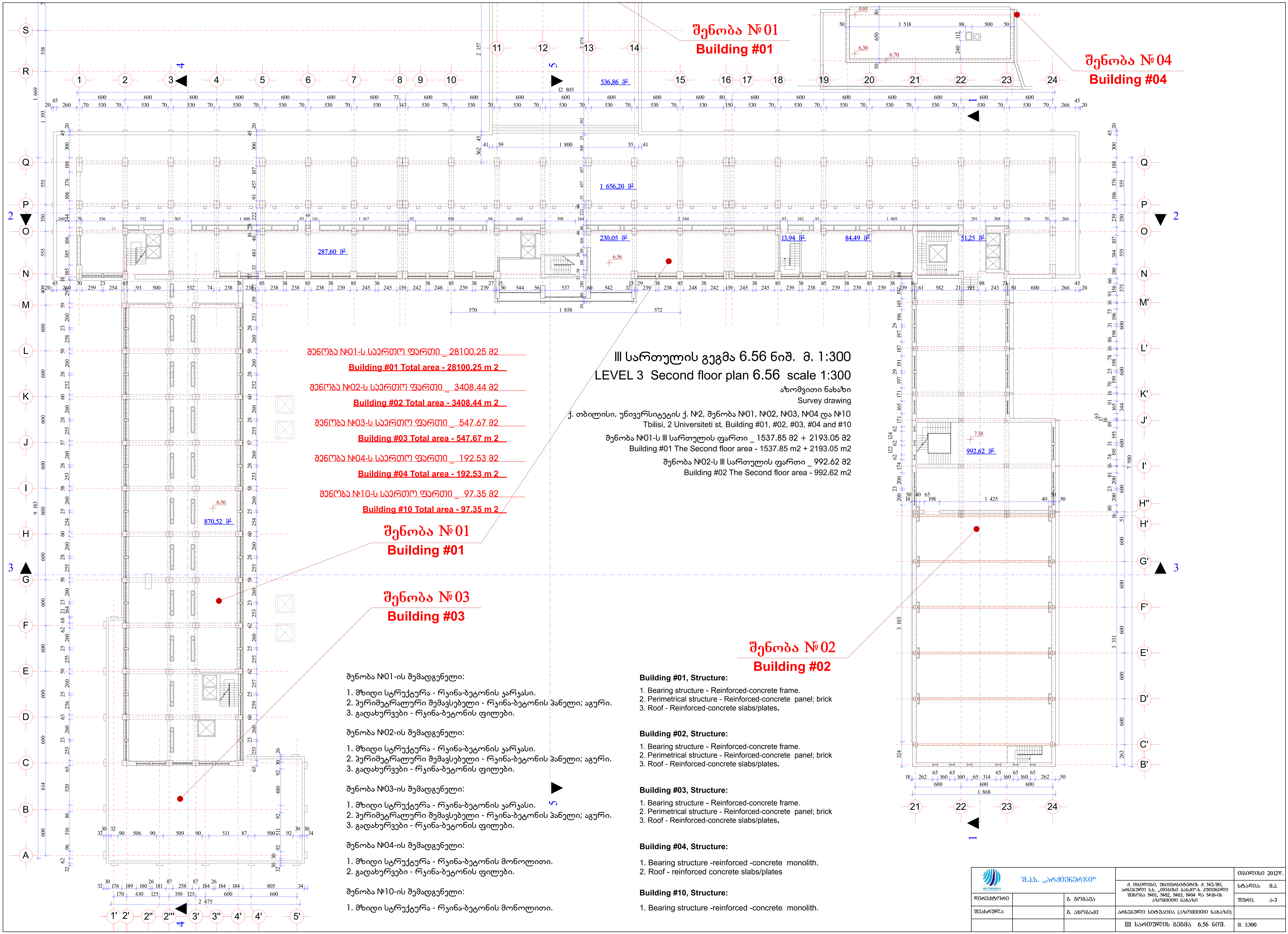

III სართულის გეგმა 6.56 ნიშ. მ. 1:300

LEVEL 3 Second floor plan 6.56 scale 1:300

აზომვითი ნახაზი

Survey drawing

ქ. თბილისი, უნივერსიტეტის ქ. №2, შენობა №01, №02, №03, №04 და №10

Tbilisi, 2 Universiteti st. Building #01, #02, #03, #04 and #10

შენობა №01-ს III სართულის ფართი _ 1537.85 მ2 + 2193.05 მ2

Building #01 The Second floor area - 1537.85 m2 + 2193.05 m2

შენობა №02-ს III სართულის ფართი _ 992.62 მ2

Building #02 The Second floor area - 992.62 m2

შენობა №01-ს საერთო ფართი _ 28100.25 მ2

Building #01 Total area - 28100.25 m 2

შენობა №02-ს საერთო ფართი _ 3408.44 მ2

Building #02 Total area - 3408.44 m 2

შენობა №03-ს საერთო ფართი _ 547.67 მ2

Building #03 Total area - 547.67 m 2

შენობა №04-ს საერთო ფართი _ 192.53 მ2

Building #04 Total area - 192.53 m 2

შენობა №10-ს საერთო ფართი _ 97.35 მ2

Building #10 Total area - 97.35 m 2

შენობა №01-ის შემადგენელი:

1. მზიდი სტრუქტურა - რკინა-ბეტონის კარკასი.
2. პერიმეტრალური შემავსებელი - რკინა-ბეტონის პანელი; აგური.
3. გადახურვები - რკინა-ბეტონის ფილები.

შენობა №02-ის შემადგენელი:

1. მზიდი სტრუქტურა - რკინა-ბეტონის კარკასი.
2. პერიმეტრალური შემავსებელი - რკინა-ბეტონის პანელი; აგური.
3. გადახურვები - რკინა-ბეტონის ფილები.

შენობა №03-ის შემადგენელი:

1. მზიდი სტრუქტურა - რკინა-ბეტონის კარკასი.
2. პერიმეტრალური შემავსებელი - რკინა-ბეტონის პანელი; აგური.
3. გადახურვები - რკინა-ბეტონის ფილები.

შენობა №04-ის შემადგენელი:

1. მზიდი სტრუქტურა - რკინა-ბეტონის მონოლითი.
2. გადახურვები - რკინა-ბეტონის ფილები.

შენობა №10-ის შემადგენელი:

1. მზიდი სტრუქტურა - რკინა-ბეტონის მონოლითი.

Building #01, Structure:

1. Bearing structure - Reinforced-concrete frame.
2. Perimetrical structure - Reinforced-concrete panel; brick
3. Roof - Reinforced-concrete slabs/plates.

Building #02, Structure:

1. Bearing structure - Reinforced-concrete frame.
2. Perimetrical structure - Reinforced-concrete panel; brick
3. Roof - Reinforced-concrete slabs/plates.

Building #03, Structure:

1. Bearing structure - Reinforced-concrete frame.
2. Perimetrical structure - Reinforced-concrete panel; brick
3. Roof - Reinforced-concrete slabs/plates.

Building #04, Structure:

1. Bearing structure -reinforced -concrete monolith.
2. Roof - reinforced concrete slabs/plates

Building #10, Structure:

1. Bearing structure -reinforced -concrete monolith.

შ.პ.ს. „არქიენერჯი“				თბილისი 2012წ.
			ქ. თბილისი, უნივერსიტეტის ქ. №2-ში, არსებული ს.ს. „თიბისი ბანკი“-ს კუთვნილი შენობა №01, №02, №03, №04 და №10-ის აზომვითი ნახაზი	სტადია: მ.პ.
დირექტორი		გ. გოგავა		ფურც. ა-3
შეასრულა		გ. ახობაძე	არსებული სიტუაცია (აზომვითი ნახაზი)	
			III სართულის გეგმა 6.56 ნიშ.	მ. 1:300

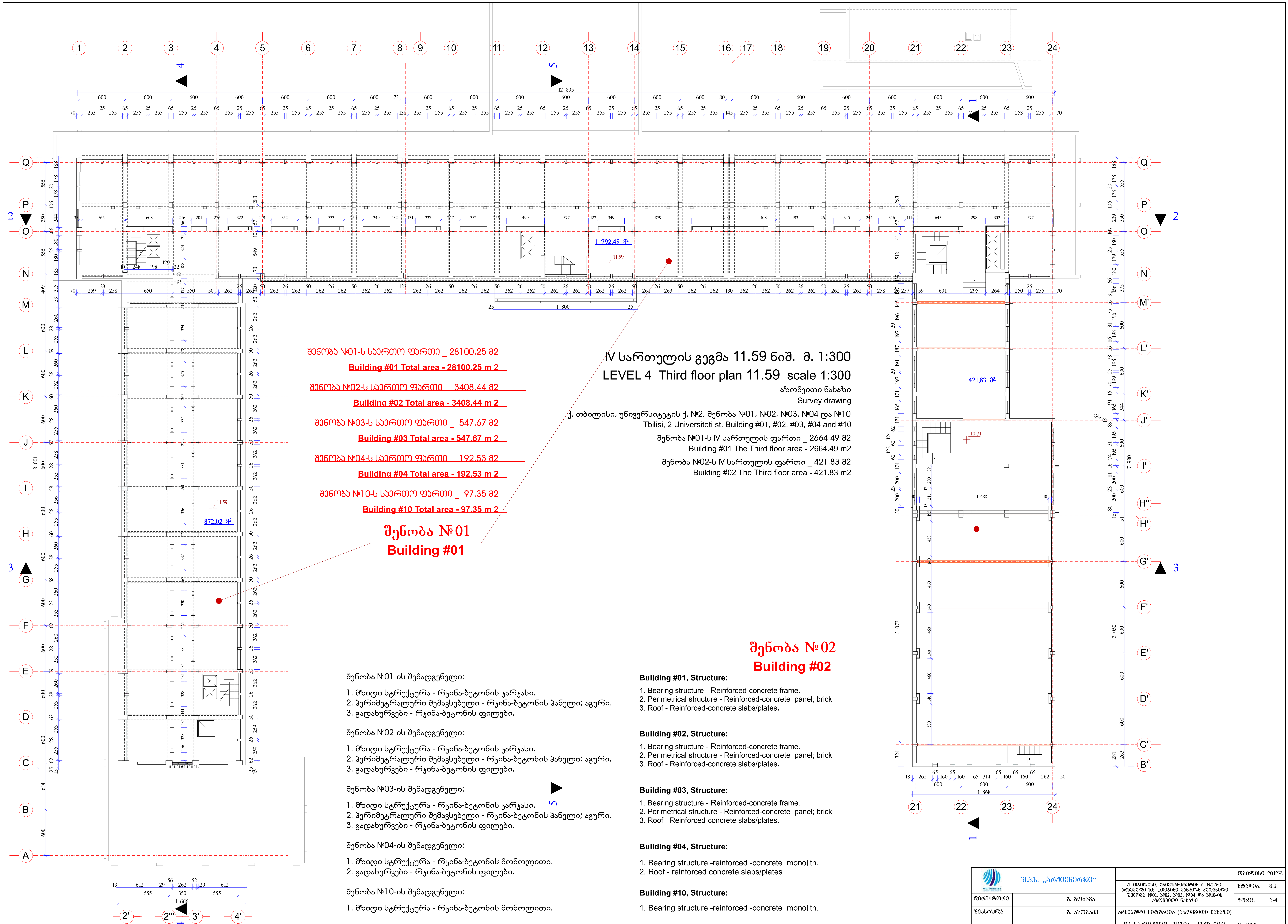

შენობა №01-ს საერთო ფართი _ 28100.25 მ2

Building #01 Total area - 28100.25 m 2

შენობა №02-ს საერთო ფართი _ 3408.44 მ2

Building #02 Total area - 3408.44 m 2

შენობა №03-ს საერთო ფართი _ 547.67 მ2

Building #03 Total area - 547.67 m 2

შენობა №04-ს საერთო ფართი _ 192.53 მ2

Building #04 Total area - 192.53 m 2

შენობა №10-ს საერთო ფართი _ 97.35 მ2

Building #10 Total area - 97.35 m 2

IV სართულის გეგმა 11.59 ნიშ. მ. 1:300

LEVEL 4 Third floor plan 11.59 scale 1:300

აზომვითი ნახაზი

Survey drawing

ქ. თბილისი, უნივერსიტეტის ქ. №2, შენობა №01, №02, №03, №04 და №10

Tbilisi, 2 Universiteti st. Building #01, #02, #03, #04 and #10

შენობა №01-ს IV სართულის ფართი _ 2664.49 მ2

Building #01 The Third floor area - 2664.49 m2

შენობა №02-ს IV სართულის ფართი _ 421.83 მ2

Building #02 The Third floor area - 421.83 m2

შენობა №01

Building #01

შენობა №02

Building #02

შენობა №01-ის შემადგენელი:

1. მზიდი სტრუქტურა - რკინა-ბეტონის კარკასი.
2. პერიმეტრალური შემავსებელი - რკინა-ბეტონის პანელი; აგური.
3. გადახურვები - რკინა-ბეტონის ფილები.

შენობა №02-ის შემადგენელი:

1. მზიდი სტრუქტურა - რკინა-ბეტონის კარკასი.
2. პერიმეტრალური შემავსებელი - რკინა-ბეტონის პანელი; აგური.
3. გადახურვები - რკინა-ბეტონის ფილები.

შენობა №03-ის შემადგენელი:

1. მზიდი სტრუქტურა - რკინა-ბეტონის კარკასი.
2. პერიმეტრალური შემავსებელი - რკინა-ბეტონის პანელი; აგური.
3. გადახურვები - რკინა-ბეტონის ფილები.

შენობა №04-ის შემადგენელი:

1. მზიდი სტრუქტურა - რკინა-ბეტონის მონოლითი.
2. გადახურვები - რკინა-ბეტონის ფილები.

შენობა №10-ის შემადგენელი:

1. მზიდი სტრუქტურა - რკინა-ბეტონის მონოლითი.

Building #01, Structure:

1. Bearing structure - Reinforced-concrete frame.
2. Perimetrical structure - Reinforced-concrete panel; brick
3. Roof - Reinforced-concrete slabs/plates.

Building #02, Structure:

1. Bearing structure - Reinforced-concrete frame.
2. Perimetrical structure - Reinforced-concrete panel; brick
3. Roof - Reinforced-concrete slabs/plates.

Building #03, Structure:

1. Bearing structure - Reinforced-concrete frame.
2. Perimetrical structure - Reinforced-concrete panel; brick
3. Roof - Reinforced-concrete slabs/plates.

Building #04, Structure:

1. Bearing structure -reinforced -concrete monolith.
2. Roof - reinforced concrete slabs/plates

Building #10, Structure:

1. Bearing structure -reinforced -concrete monolith.

შ.პ.ს. „არქიენერჯი“				თბილისი 2012წ.
			ქ. თბილისი, უნივერსიტეტის ქ. №2-ში, არსებული ს.ს. „თიბისი ბანკი“-ს კუთვნილი შენობა №01, №02, №03, №04 და №10-ის აზომვითი ნახაზი	სტადია: მ.პ.
დირექტორი		გ. გოგავა		ფურც. ა-4
შეასრულა		გ. ახობაძე	არსებული სიტუაცია (აზომვითი ნახაზი)	
			IV სართულის გეგმა 11.59 ნიშ.	მ. 1:300

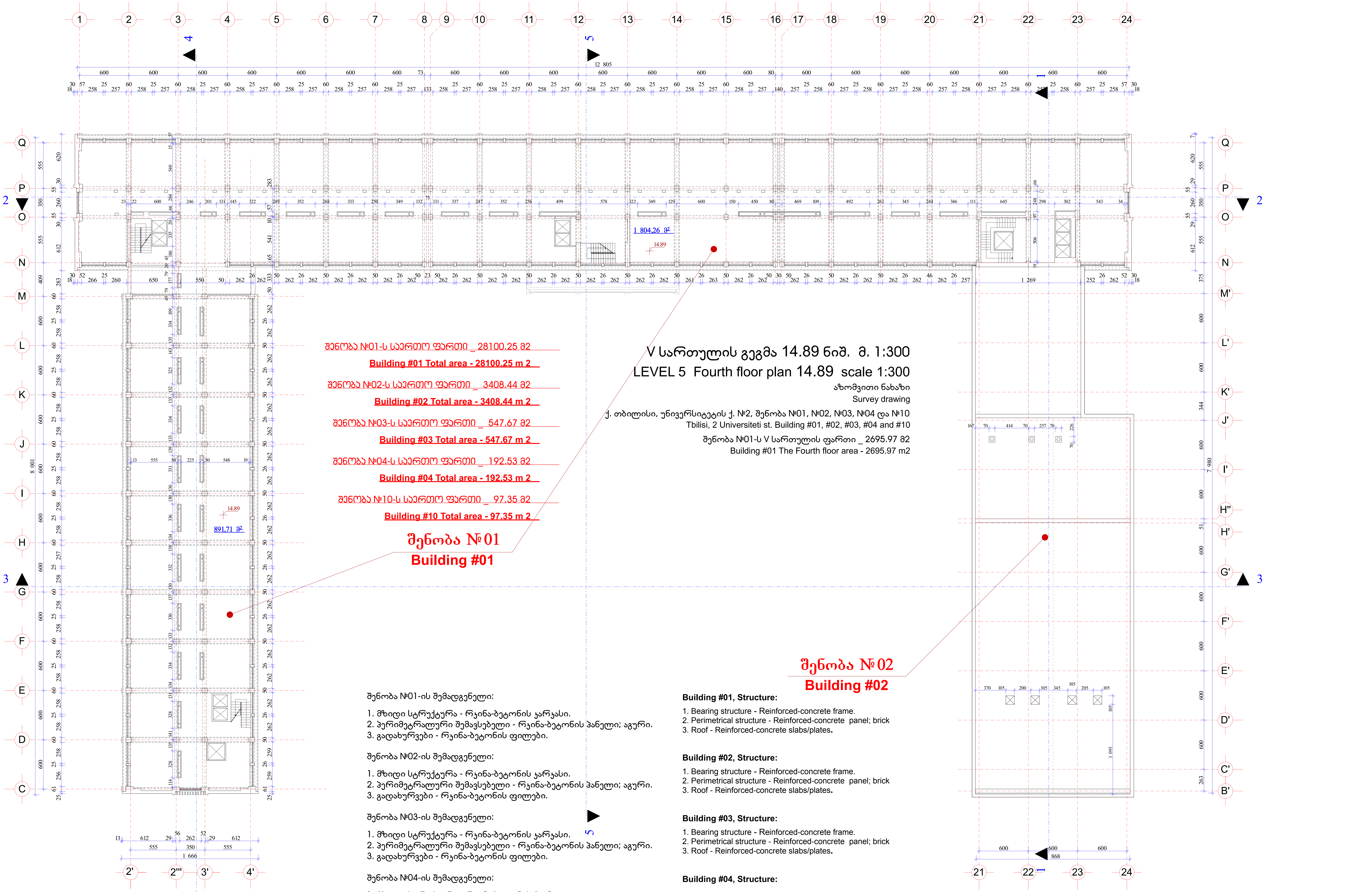

შენობა №01-ს საერთო ფართი _ 28100.25 მ2

Building #01 Total area - 28100.25 m 2

შენობა №02-ს საერთო ფართი _ 3408.44 მ2

Building #02 Total area - 3408.44 m 2

შენობა №03-ს საერთო ფართი _ 547.67 მ2

Building #03 Total area - 547.67 m 2

შენობა №04-ს საერთო ფართი _ 192.53 მ2

Building #04 Total area - 192.53 m 2

შენობა №10-ს საერთო ფართი _ 97.35 მ2

Building #10 Total area - 97.35 m 2

V სართულის გეგმა 14.89 ნიშ. მ. 1:300

LEVEL 5 Fourth floor plan 14.89 scale 1:300

აზომვითი ნახაზი

Survey drawing

ქ. თბილისი, უნივერსიტეტის ქ. №2, შენობა №01, №02, №03, №04 და №10

Tbilisi, 2 Universiteti st. Building #01, #02, #03, #04 and #10

შენობა №01-ს V სართულის ფართი _ 2695.97 მ2

Building #01 The Fourth floor area - 2695.97 m2

შენობა №01

Building #01

შენობა №02

Building #02

შენობა №01-ის შემადგენელი:

1. მზიდი სტრუქტურა - რკინა-ბეტონის კარკასი.
2. პერიმეტრალური შემავსებელი - რკინა-ბეტონის პანელი; აგური.
3. გადახურვები - რკინა-ბეტონის ფილები.

შენობა №02-ის შემადგენელი:

1. მზიდი სტრუქტურა - რკინა-ბეტონის კარკასი.
2. პერიმეტრალური შემავსებელი - რკინა-ბეტონის პანელი; აგური.
3. გადახურვები - რკინა-ბეტონის ფილები.

შენობა №03-ის შემადგენელი:

1. მზიდი სტრუქტურა - რკინა-ბეტონის კარკასი.
2. პერიმეტრალური შემავსებელი - რკინა-ბეტონის პანელი; აგური.
3. გადახურვები - რკინა-ბეტონის ფილები.

შენობა №04-ის შემადგენელი:

1. მზიდი სტრუქტურა - რკინა-ბეტონის მონოლითი.
2. გადახურვები - რკინა-ბეტონის ფილები.

შენობა №10-ის შემადგენელი:

1. მზიდი სტრუქტურა - რკინა-ბეტონის მონოლითი.

Building #01, Structure:

1. Bearing structure - Reinforced-concrete frame.
2. Perimetrical structure - Reinforced-concrete panel; brick
3. Roof - Reinforced-concrete slabs/plates.

Building #02, Structure:

1. Bearing structure - Reinforced-concrete frame.
2. Perimetrical structure - Reinforced-concrete panel; brick
3. Roof - Reinforced-concrete slabs/plates.

Building #03, Structure:

1. Bearing structure - Reinforced-concrete frame.
2. Perimetrical structure - Reinforced-concrete panel; brick
3. Roof - Reinforced-concrete slabs/plates.

Building #04, Structure:

1. Bearing structure -reinforced -concrete monolith.
2. Roof - reinforced concrete slabs/plates

Building #10, Structure:

1. Bearing structure -reinforced -concrete monolith.

შ.პ.ს. „არქიენერჯი“				თბილისი 2012წ.
			ქ. თბილისი, უნივერსიტეტის ქ. №2-ში, არსებული ს.ს. „თიბისი ბანკი“-ს კუთვნილი შენობა №01, №02, №03, №04 და №10-ის აზომვითი ნახაზი	სტადია: მ.პ.
დირექტორი		გ. გოგავა		ფურც. ა-5
შეასრულა		გ. ახობაძე	არსებული სიტუაცია (აზომვითი ნახაზი)	
			V სართულის გეგმა 14.89 ნიშ.	მ. 1:300

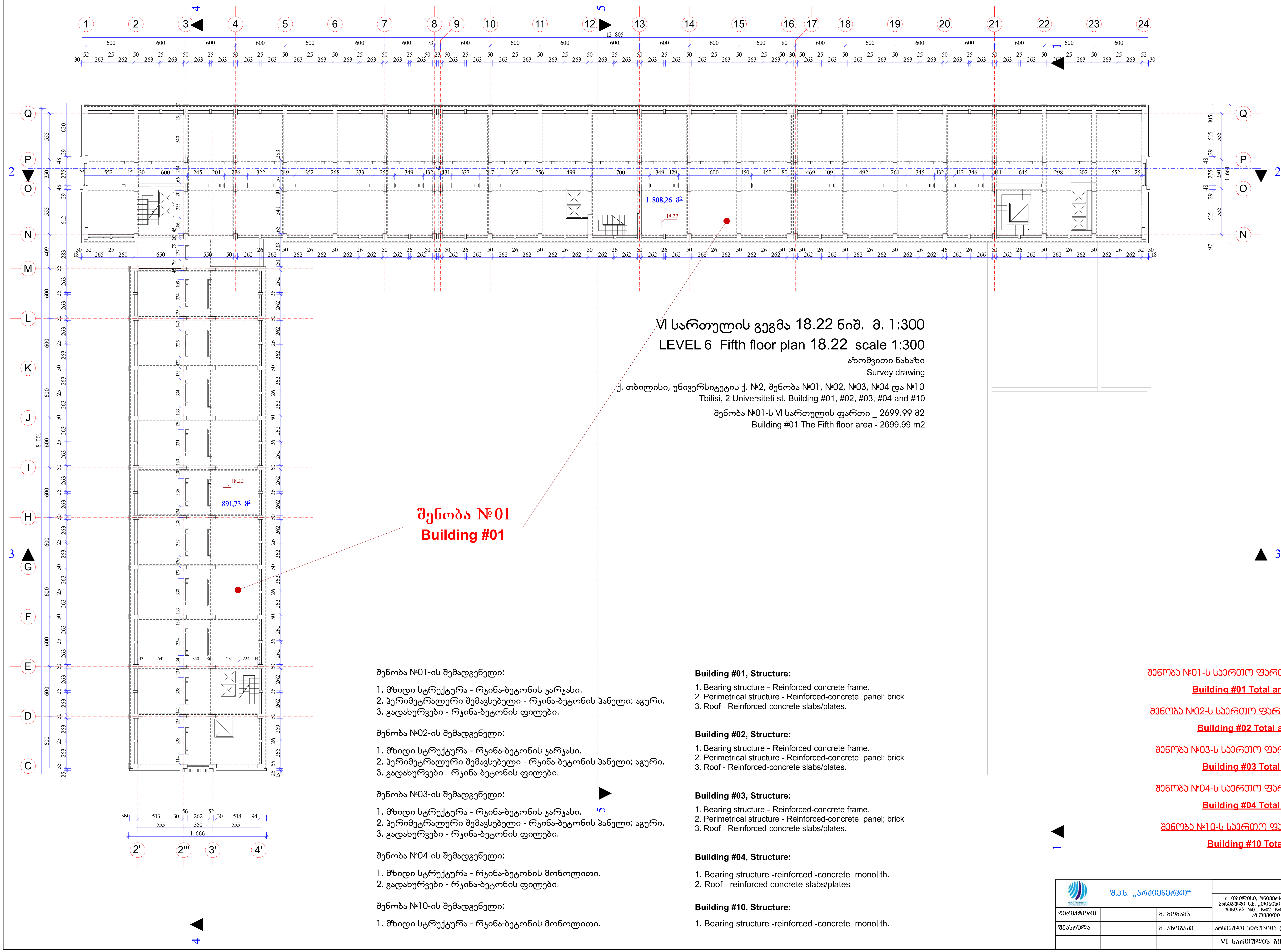

VI სართულის გეგმა 18.22 ნიშ. მ. 1:300

LEVEL 6 Fifth floor plan 18.22 scale 1:300

აზომვითი ნახაზი

Survey drawing

ქ. თბილისი, უნივერსიტეტის ქ. №2, შენობა №01, №02, №03, №04 და №10

Tbilisi, 2 Universiteti st. Building #01, #02, #03, #04 and #10

შენობა №01-ს VI სართულის ფართი _ 2699.99 მ2

Building #01 The Fifth floor area - 2699.99 m2

შენობა №01-ის შემადგენელი:

1. მზიდი სტრუქტურა - რკინა-ბეტონის კარკასი.
2. პერიმეტრალური შემავსებელი - რკინა-ბეტონის პანელი; აგური.
3. გადახურვები - რკინა-ბეტონის ფილები.

შენობა №02-ის შემადგენელი:

1. მზიდი სტრუქტურა - რკინა-ბეტონის კარკასი.
2. პერიმეტრალური შემავსებელი - რკინა-ბეტონის პანელი; აგური.
3. გადახურვები - რკინა-ბეტონის ფილები.

შენობა №03-ის შემადგენელი:

1. მზიდი სტრუქტურა - რკინა-ბეტონის კარკასი.
2. პერიმეტრალური შემავსებელი - რკინა-ბეტონის პანელი; აგური.
3. გადახურვები - რკინა-ბეტონის ფილები.

შენობა №04-ის შემადგენელი:

1. მზიდი სტრუქტურა - რკინა-ბეტონის მონოლითი.
2. გადახურვები - რკინა-ბეტონის ფილები.

შენობა №10-ის შემადგენელი:

1. მზიდი სტრუქტურა - რკინა-ბეტონის მონოლითი.

Building #01, Structure:

1. Bearing structure - Reinforced-concrete frame.
2. Perimetrical structure - Reinforced-concrete panel; brick
3. Roof - Reinforced-concrete slabs/plates.

Building #02, Structure:

1. Bearing structure - Reinforced-concrete frame.
2. Perimetrical structure - Reinforced-concrete panel; brick
3. Roof - Reinforced-concrete slabs/plates.

Building #03, Structure:

1. Bearing structure - Reinforced-concrete frame.
2. Perimetrical structure - Reinforced-concrete panel; brick
3. Roof - Reinforced-concrete slabs/plates.

Building #04, Structure:

1. Bearing structure -reinforced -concrete monolith.
2. Roof - reinforced concrete slabs/plates

Building #10, Structure:

1. Bearing structure -reinforced -concrete monolith.

შენობა №01-ს საერთო ფართი _ 28100.25 მ2

Building #01 Total area - 28100.25 m 2

შენობა №02-ს საერთო ფართი _ 3408.44 მ2

Building #02 Total area - 3408.44 m 2

შენობა №03-ს საერთო ფართი _ 547.67 მ2

Building #03 Total area - 547.67 m 2

შენობა №04-ს საერთო ფართი _ 192.53 მ2

Building #04 Total area - 192.53 m 2

შენობა №10-ს საერთო ფართი _ 97.35 მ2

Building #10 Total area - 97.35 m 2

შ.პ.ს. „არქიენერჯი“				თბილისი 2012წ.
			ქ. თბილისი, უნივერსიტეტის ქ. №2-ში, არსებული ს.ს. „თიბისი ბანკი“-ს კუთვნილი შენობა №01, №02, №03, №04 და №10-ის აზომვითი ნახაზი	სტადია: მ.პ.
დირექტორი		გ. გობაკა		ფურც. ა-6
შეასრულა		გ. ახობაძე	არსებული სიტუაცია (აზომვითი ნახაზი)	
			VI სართულის გეგმა 18.22 ნიშ.	მ. 1:300

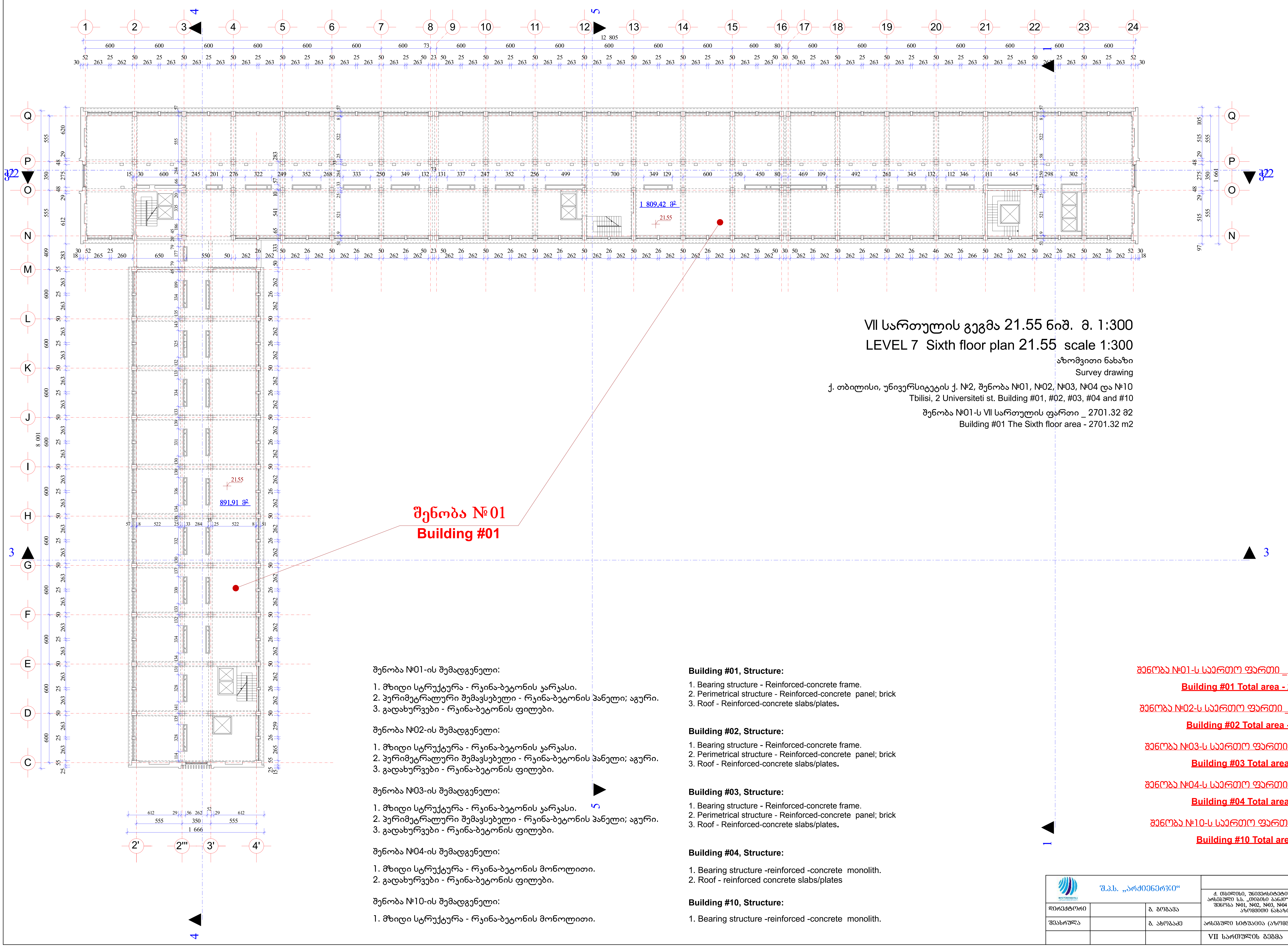

VII სართულის გეგმა 21.55 ნიშ. მ. 1:300

LEVEL 7 Sixth floor plan 21.55 scale 1:300

აზომვითი ნახაზი
Survey drawing

ქ. თბილისი, უნივერსიტეტის ქ. №2, შენობა №01, №02, №03, №04 და №10
Tbilisi, 2 Universiteti st. Building #01, #02, #03, #04 and #10

შენობა №01-ს VII სართულის ფართი _ 2701.32 მ2
Building #01 The Sixth floor area - 2701.32 m2

შენობა №01-ის შემადგენელი:

1. მზიდი სტრუქტურა - რკინა-ბეტონის კარკასი.
2. პერიმეტრალური შემავსებელი - რკინა-ბეტონის პანელი; აგური.
3. გადახურვები - რკინა-ბეტონის ფილები.

შენობა №02-ის შემადგენელი:

1. მზიდი სტრუქტურა - რკინა-ბეტონის კარკასი.
2. პერიმეტრალური შემავსებელი - რკინა-ბეტონის პანელი; აგური.
3. გადახურვები - რკინა-ბეტონის ფილები.

შენობა №03-ის შემადგენელი:

1. მზიდი სტრუქტურა - რკინა-ბეტონის კარკასი.
2. პერიმეტრალური შემავსებელი - რკინა-ბეტონის პანელი; აგური.
3. გადახურვები - რკინა-ბეტონის ფილები.

შენობა №04-ის შემადგენელი:

1. მზიდი სტრუქტურა - რკინა-ბეტონის მონოლითი.
2. გადახურვები - რკინა-ბეტონის ფილები.

შენობა №10-ის შემადგენელი:

1. მზიდი სტრუქტურა - რკინა-ბეტონის მონოლითი.

Building #01, Structure:

1. Bearing structure - Reinforced-concrete frame.
2. Perimetrical structure - Reinforced-concrete panel; brick
3. Roof - Reinforced-concrete slabs/plates.

Building #02, Structure:

1. Bearing structure - Reinforced-concrete frame.
2. Perimetrical structure - Reinforced-concrete panel; brick
3. Roof - Reinforced-concrete slabs/plates.

Building #03, Structure:

1. Bearing structure - Reinforced-concrete frame.
2. Perimetrical structure - Reinforced-concrete panel; brick
3. Roof - Reinforced-concrete slabs/plates.

Building #04, Structure:

1. Bearing structure -reinforced -concrete monolith.
2. Roof - reinforced concrete slabs/plates

Building #10, Structure:

1. Bearing structure -reinforced -concrete monolith.

შენობა №01-ს საერთო ფართი _ 28100.25 მ2
Building #01 Total area - 28100.25 m 2

შენობა №02-ს საერთო ფართი _ 3408.44 მ2
Building #02 Total area - 3408.44 m 2

შენობა №03-ს საერთო ფართი _ 547.67 მ2
Building #03 Total area - 547.67 m 2

შენობა №04-ს საერთო ფართი _ 192.53 მ2
Building #04 Total area - 192.53 m 2

შენობა №10-ს საერთო ფართი _ 97.35 მ2
Building #10 Total area - 97.35 m 2

შ.პ.ს. „არქიენერჯი“				თბილისი 2012წ.
			ქ. თბილისი, უნივერსიტეტის ქ. №2-ში, არსებული ს.ს. „თიბისი ბანკი“-ს კუთვნილი შენობა №01, №02, №03, №04 და №10-ის აზომვითი ნახაზი	სტადია: მ.პ.
დირექტორი		გ. გოგავა		ფურც. ა-7
შეასრულა		გ. ახობაძე	არსებული სიტუაცია (აზომვითი ნახაზი)	
			VII სართულის გეგმა 21.55 ნიშ.	მ. 1:300

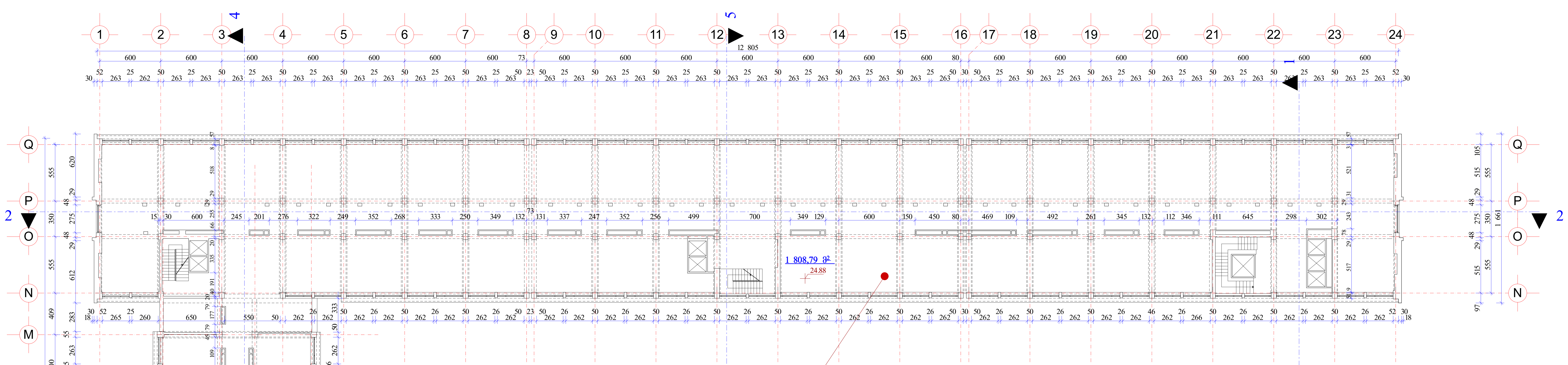

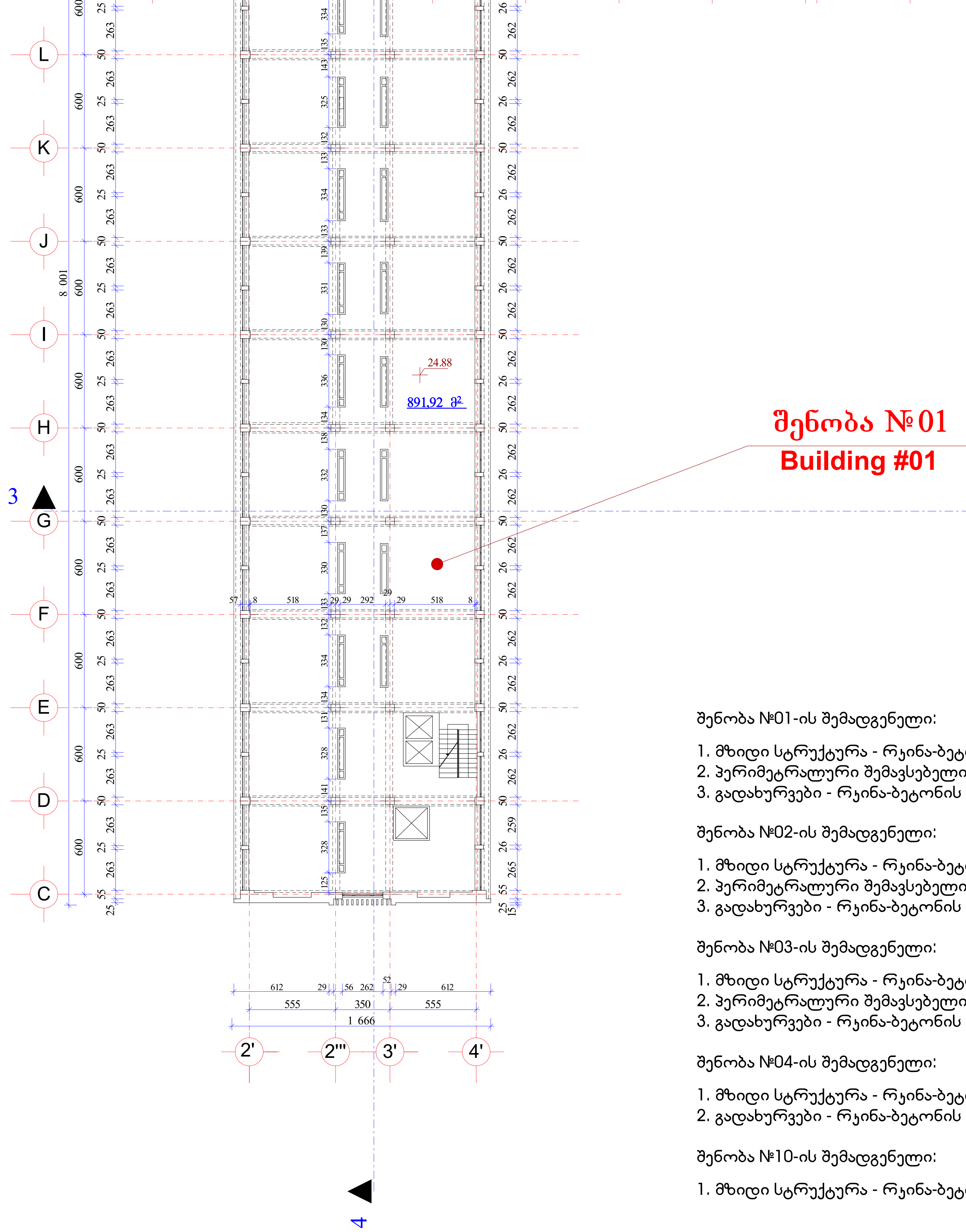

VIII სართულის გეგმა 24.88 ნიშ. მ. 1:300

LEVEL 8 Seventh floor plan 24.88 scale 1:300

აზომვითი ნახაზი

Survey drawing

ქ. თბილისი, უნივერსიტეტის ქ. №2, შენობა №01, №02, №03, №04 და №10

Tbilisi, 2 Universiteti st. Building #01, #02, #03, #04 and #10

შენობა №01-ს VIII სართულის ფართი _ 2700.71 მ2

Building #01 The Seventh floor area - 2700.71 m2

შენობა №01-ის შემადგენელი:

1. მზიდი სტრუქტურა - რკინა-ბეტონის კარკასი.
2. პერიმეტრალური შემავსებელი - რკინა-ბეტონის პანელი; აგური.
3. გადახურვები - რკინა-ბეტონის ფილები.

შენობა №02-ის შემადგენელი:

1. მზიდი სტრუქტურა - რკინა-ბეტონის კარკასი.
2. პერიმეტრალური შემავსებელი - რკინა-ბეტონის პანელი; აგური.
3. გადახურვები - რკინა-ბეტონის ფილები.

შენობა №03-ის შემადგენელი:

1. მზიდი სტრუქტურა - რკინა-ბეტონის კარკასი.
2. პერიმეტრალური შემავსებელი - რკინა-ბეტონის პანელი; აგური.
3. გადახურვები - რკინა-ბეტონის ფილები.

შენობა №04-ის შემადგენელი:

1. მზიდი სტრუქტურა - რკინა-ბეტონის მონოლითი.
2. გადახურვები - რკინა-ბეტონის ფილები.

შენობა №10-ის შემადგენელი:

1. მზიდი სტრუქტურა - რკინა-ბეტონის მონოლითი.

Building #01, Structure:

1. Bearing structure - Reinforced-concrete frame.
2. Perimetrical structure - Reinforced-concrete panel; brick
3. Roof - Reinforced-concrete slabs/plates.

Building #02, Structure:

1. Bearing structure - Reinforced-concrete frame.
2. Perimetrical structure - Reinforced-concrete panel; brick
3. Roof - Reinforced-concrete slabs/plates.

Building #03, Structure:

1. Bearing structure - Reinforced-concrete frame.
2. Perimetrical structure - Reinforced-concrete panel; brick
3. Roof - Reinforced-concrete slabs/plates.

Building #04, Structure:

1. Bearing structure -reinforced -concrete monolith.
2. Roof - reinforced concrete slabs/plates

Building #10, Structure:

1. Bearing structure -reinforced -concrete monolith.

შენობა №01-ს საერთო ფართი _ 28100.25 მ2

Building #01 Total area - 28100.25 m 2

შენობა №02-ს საერთო ფართი _ 3408.44 მ2

Building #02 Total area - 3408.44 m 2

შენობა №03-ს საერთო ფართი _ 547.67 მ2

Building #03 Total area - 547.67 m 2

შენობა №04-ს საერთო ფართი _ 192.53 მ2

Building #04 Total area - 192.53 m 2

შენობა №10-ს საერთო ფართი _ 97.35 მ2

Building #10 Total area - 97.35 m 2

შ.პ.ს. „არქიენერჯი“				თბილისი 2012წ.
			ქ. თბილისი, უნივერსიტეტის ქ. №2-ში, არსებული ს.ს. „თიბისი ბანკი“-ს კუთვნილი შენობა №01, №02, №03, №04 და №10-ის აზომვითი ნახაზი	სტადია: მ.პ.
დირექტორი		გ. გობავა		ფურც. ა-8
შეასრულა		გ. ახობაძე	არსებული სიტუაცია (აზომვითი ნახაზი)	
			VIII სართულის გეგმა 24.88 ნიშ.	მ. 1:300

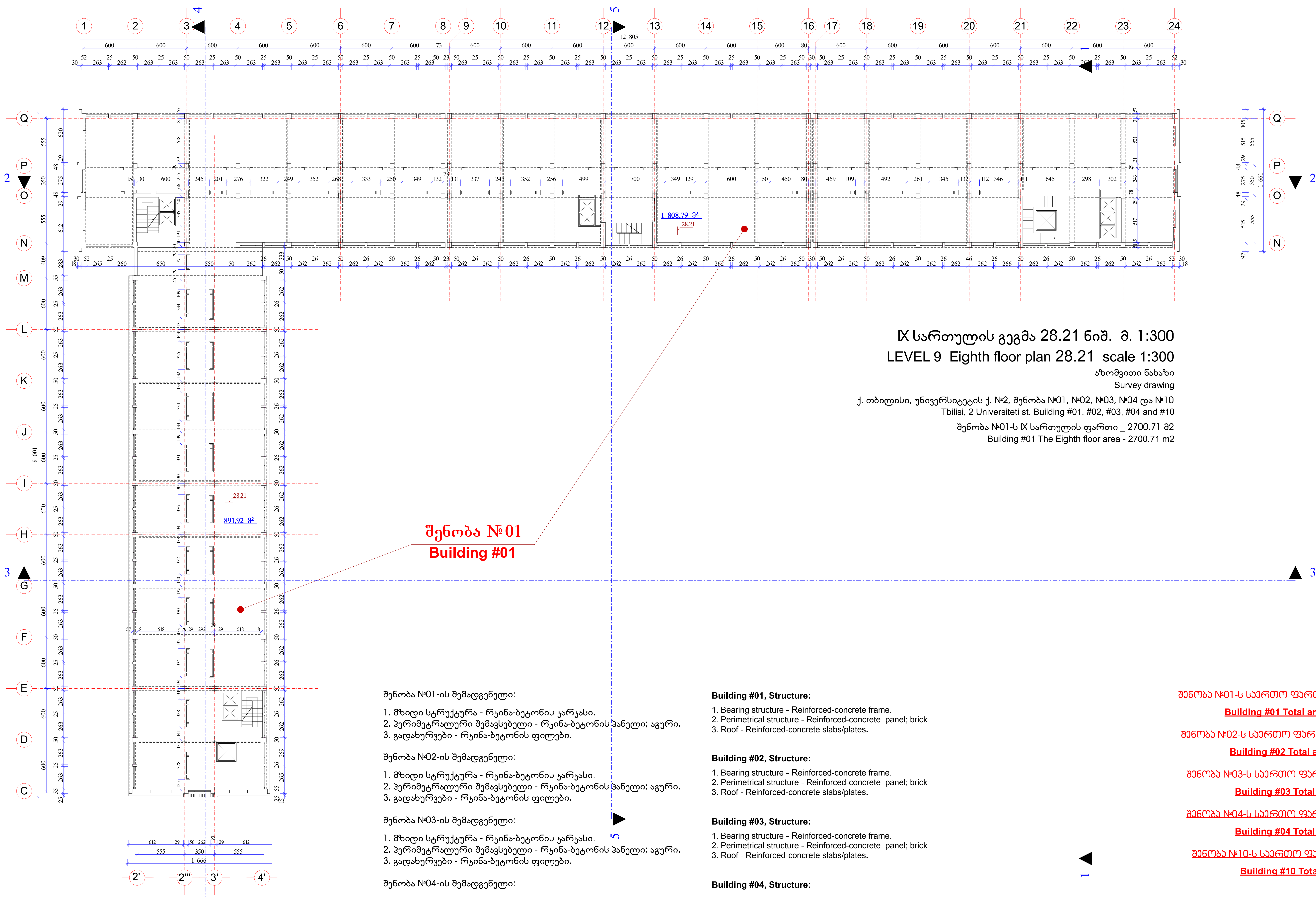

IX სართულის გეგმა 28.21 ნიშ. მ. 1:300

LEVEL 9 Eighth floor plan 28.21 scale 1:300

აზომვითი ნახაზი

Survey drawing

ქ. თბილისი, უნივერსიტეტის ქ. №2, შენობა №01, №02, №03, №04 და №10
Tbilisi, 2 Universiteti st. Building #01, #02, #03, #04 and #10

შენობა №01-ს IX სართულის ფართი _ 2700.71 მ2
Building #01 The Eighth floor area - 2700.71 m2

შენობა №01-ის შემადგენელი:

1. მზიდი სტრუქტურა - რკინა-ბეტონის კარკასი.
2. პერიმეტრალური შემავსებელი - რკინა-ბეტონის პანელი; აგური.
3. გადახურვები - რკინა-ბეტონის ფილები.

Building #01, Structure:

1. Bearing structure - Reinforced-concrete frame.
2. Perimetrical structure - Reinforced-concrete panel; brick
3. Roof - Reinforced-concrete slabs/plates.

შენობა №02-ის შემადგენელი:

1. მზიდი სტრუქტურა - რკინა-ბეტონის კარკასი.
2. პერიმეტრალური შემავსებელი - რკინა-ბეტონის პანელი; აგური.
3. გადახურვები - რკინა-ბეტონის ფილები.

Building #02, Structure:

1. Bearing structure - Reinforced-concrete frame.
2. Perimetrical structure - Reinforced-concrete panel; brick
3. Roof - Reinforced-concrete slabs/plates.

შენობა №03-ის შემადგენელი:

1. მზიდი სტრუქტურა - რკინა-ბეტონის კარკასი.
2. პერიმეტრალური შემავსებელი - რკინა-ბეტონის პანელი; აგური.
3. გადახურვები - რკინა-ბეტონის ფილები.

Building #03, Structure:

1. Bearing structure - Reinforced-concrete frame.
2. Perimetrical structure - Reinforced-concrete panel; brick
3. Roof - Reinforced-concrete slabs/plates.

შენობა №04-ის შემადგენელი:

1. მზიდი სტრუქტურა - რკინა-ბეტონის მონოლითი.
2. გადახურვები - რკინა-ბეტონის ფილები.

Building #04, Structure:

1. Bearing structure -reinforced -concrete monolith.
2. Roof - reinforced concrete slabs/plates

შენობა №10-ის შემადგენელი:

1. მზიდი სტრუქტურა - რკინა-ბეტონის მონოლითი.

Building #10, Structure:

1. Bearing structure -reinforced -concrete monolith.

შენობა №01-ს საერთო ფართი _ 28100.25 მ2

Building #01 Total area - 28100.25 m 2

შენობა №02-ს საერთო ფართი _ 3408.44 მ2

Building #02 Total area - 3408.44 m 2

შენობა №03-ს საერთო ფართი _ 547.67 მ2

Building #03 Total area - 547.67 m 2

შენობა №04-ს საერთო ფართი _ 192.53 მ2

Building #04 Total area - 192.53 m 2

შენობა №10-ს საერთო ფართი _ 97.35 მ2

Building #10 Total area - 97.35 m 2

შ.პ.ს. „არქიენერჯი“				თბილისი 2012წ.
			ქ. თბილისი, უნივერსიტეტის ქ. №2-ში, არსებული ს.ს. „თიბისი ბანკი“-ს კუთვნილი შენობა №01, №02, №03, №04 და №10-ის აზომვითი ნახაზი	სტადია: მ.პ.
დირექტორი		გ. გოგავა		ფურც. ა-9
შეასრულა		გ. ახობაძე	არსებული სიტუაცია (აზომვითი ნახაზი)	
			IX სართულის გეგმა 28.21 ნიშ.	მ. 1:300

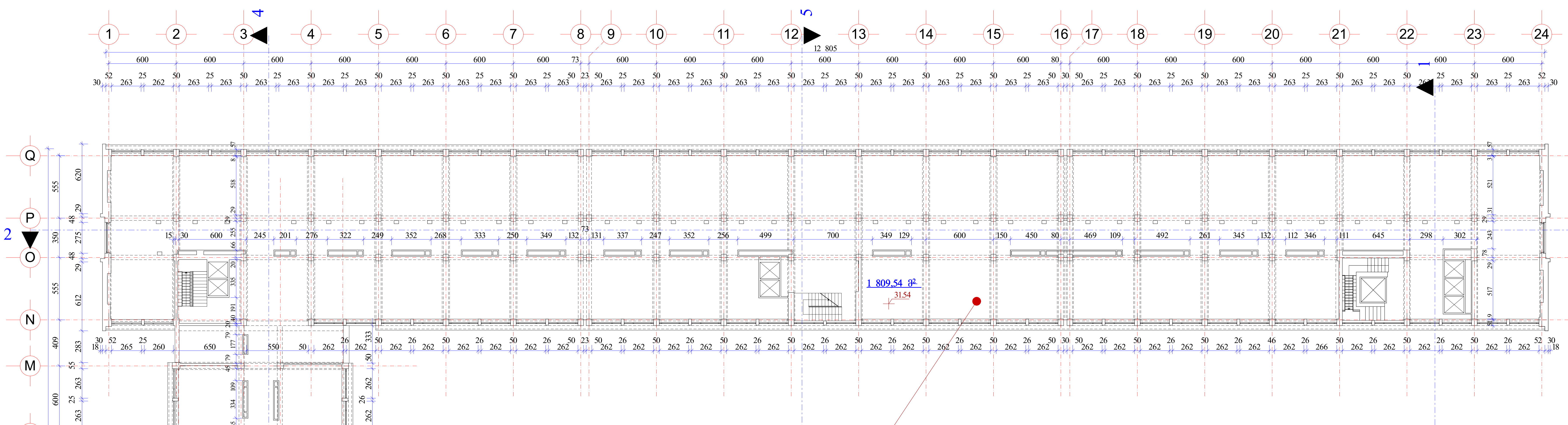

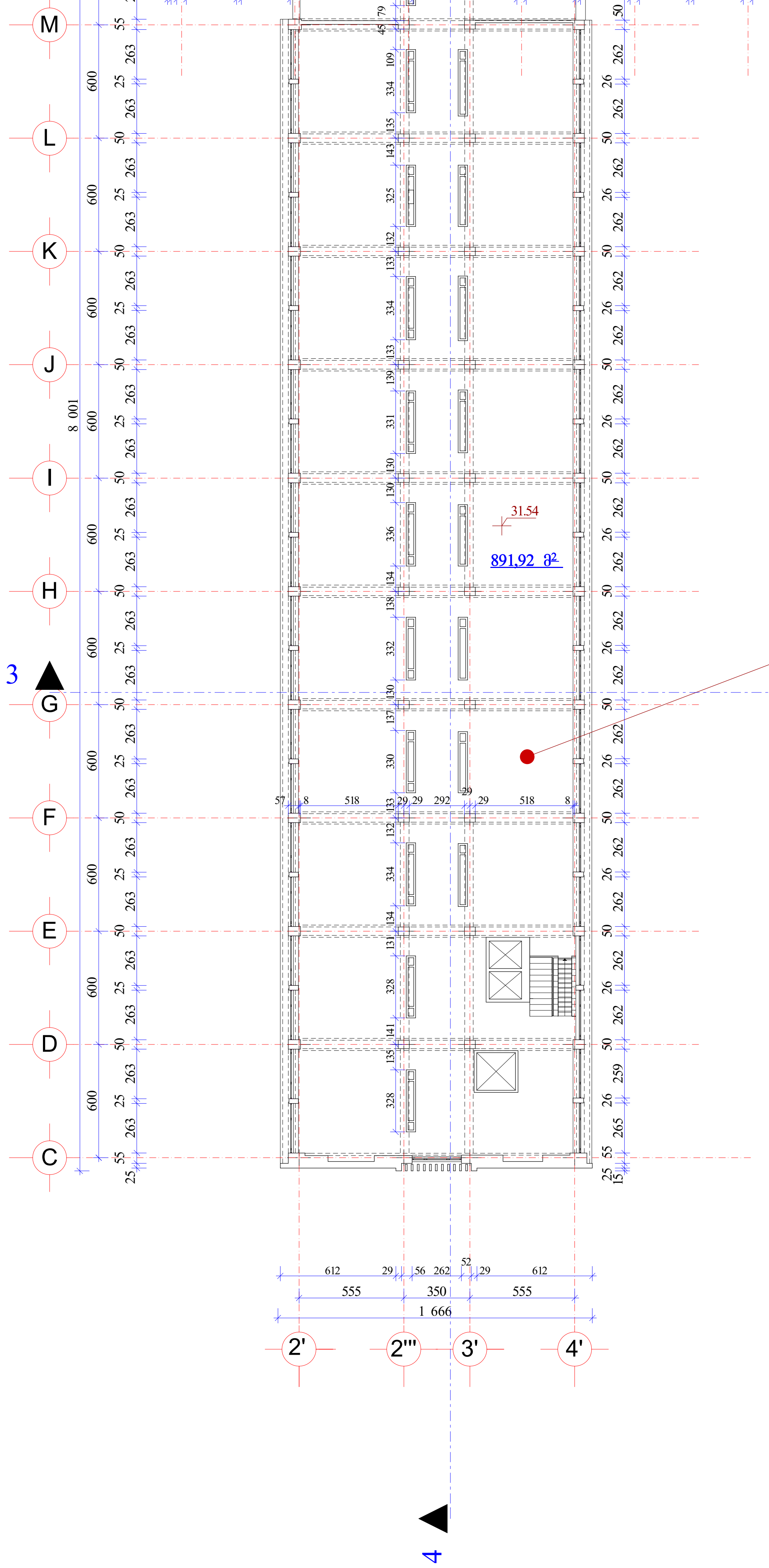

შენობა №01
Building #01

X სართულის გეგმა 31.54 ნიშ. მ. 1:300

LEVEL 10 Ninth floor plan 31.54 scale 1:300

აზომვითი ნახაზი
Survey drawing

ქ. თბილისი, უნივერსიტეტის ქ. №2, შენობა №01, №02, №03, №04 და №10
Tbilisi, 2 Universiteti st. Building #01, #02, #03, #04 and #10

შენობა №01-ს X სართულის ფართი _ 2701.45 მ2
Building #01 The Ninth floor area - 2701.45 m2

შენობა №01-ის შემადგენელი:

1. მზიდი სტრუქტურა - რკინა-ბეტონის კარკასი.
2. პერიმეტრალური შემავსებელი - რკინა-ბეტონის პანელი; აგური.
3. გადახურვები - რკინა-ბეტონის ფილები.

შენობა №02-ის შემადგენელი:

1. მზიდი სტრუქტურა - რკინა-ბეტონის კარკასი.
2. პერიმეტრალური შემავსებელი - რკინა-ბეტონის პანელი; აგური.
3. გადახურვები - რკინა-ბეტონის ფილები.

შენობა №03-ის შემადგენელი:

1. მზიდი სტრუქტურა - რკინა-ბეტონის კარკასი.
2. პერიმეტრალური შემავსებელი - რკინა-ბეტონის პანელი; აგური.
3. გადახურვები - რკინა-ბეტონის ფილები.

შენობა №04-ის შემადგენელი:

1. მზიდი სტრუქტურა - რკინა-ბეტონის მონოლითი.
2. გადახურვები - რკინა-ბეტონის ფილები.

შენობა №10-ის შემადგენელი:

1. მზიდი სტრუქტურა - რკინა-ბეტონის მონოლითი.

Building #01, Structure:

1. Bearing structure - Reinforced-concrete frame.
2. Perimetrical structure - Reinforced-concrete panel; brick
3. Roof - Reinforced-concrete slabs/plates.

Building #02, Structure:

1. Bearing structure - Reinforced-concrete frame.
2. Perimetrical structure - Reinforced-concrete panel; brick
3. Roof - Reinforced-concrete slabs/plates.

Building #03, Structure:

1. Bearing structure - Reinforced-concrete frame.
2. Perimetrical structure - Reinforced-concrete panel; brick
3. Roof - Reinforced-concrete slabs/plates.

Building #04, Structure:

1. Bearing structure -reinforced -concrete monolith.
2. Roof - reinforced concrete slabs/plates

Building #10, Structure:

1. Bearing structure -reinforced -concrete monolith.

შენობა №01-ს საერთო ფართი _ 28100.25 მ2
Building #01 Total area - 28100.25 m 2

შენობა №02-ს საერთო ფართი _ 3408.44 მ2
Building #02 Total area - 3408.44 m 2

შენობა №03-ს საერთო ფართი _ 547.67 მ2
Building #03 Total area - 547.67 m 2

შენობა №04-ს საერთო ფართი _ 192.53 მ2
Building #04 Total area - 192.53 m 2

შენობა №10-ს საერთო ფართი _ 97.35 მ2
Building #10 Total area - 97.35 m 2

შ.პ.ს. „არქიენერჯი“				თბილისი 2012წ.
			ქ. თბილისი, უნივერსიტეტის ქ. №2-ში, არსებული ს.ს. „თიბისი ბანკი“-ს კუთვნილი შენობა №01, №02, №03, №04 და №10-ის აზომვითი ნახაზი	სტადია: მ.პ.
დირექტორი		გ. გოგავა		ფურც. ა-10
შეასრულა		გ. ახობაძე	არსებული სიტუაცია (აზომვითი ნახაზი)	
			X სართულის გეგმა 31.54 ნიშ.	მ. 1:300

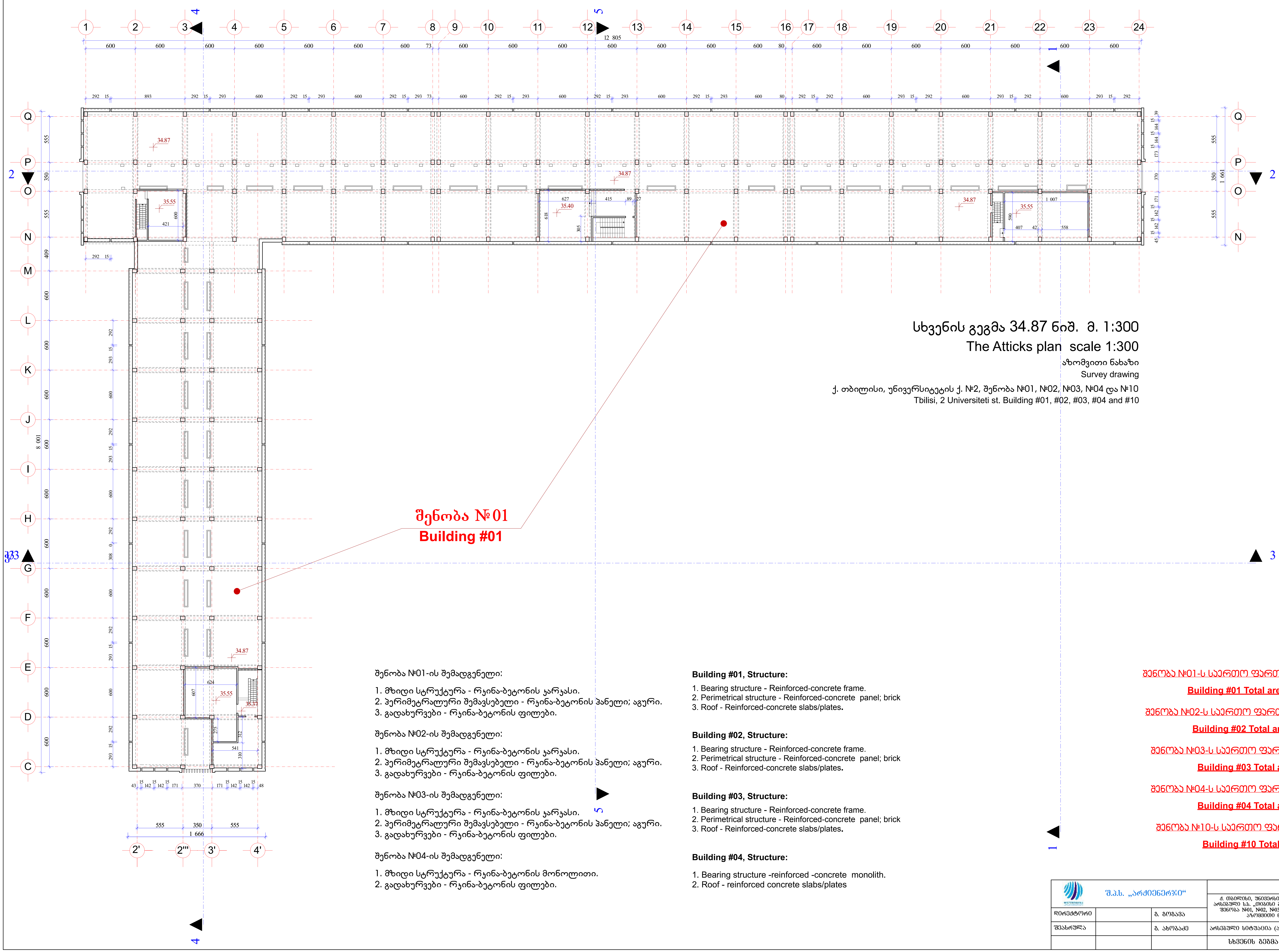

სხვენის გეგმა 34.87 ნიშ. მ. 1:300

The Atticks plan scale 1:300

აზომვითი ნახაზი

Survey drawing

ქ. თბილისი, უნივერსიტეტის ქ. №2, შენობა №01, №02, №03, №04 და №10

Tbilisi, 2 Universiteti st. Building #01, #02, #03, #04 and #10

შენობა №01-ის შემადგენელი:

1. მზიდი სტრუქტურა - რკინა-ბეტონის კარკასი.
2. პერიმეტრალური შემავსებელი - რკინა-ბეტონის პანელი; აგური.
3. გადახურვები - რკინა-ბეტონის ფილები.

შენობა №02-ის შემადგენელი:

1. მზიდი სტრუქტურა - რკინა-ბეტონის კარკასი.
2. პერიმეტრალური შემავსებელი - რკინა-ბეტონის პანელი; აგური.
3. გადახურვები - რკინა-ბეტონის ფილები.

შენობა №03-ის შემადგენელი:

1. მზიდი სტრუქტურა - რკინა-ბეტონის კარკასი.
2. პერიმეტრალური შემავსებელი - რკინა-ბეტონის პანელი; აგური.
3. გადახურვები - რკინა-ბეტონის ფილები.

შენობა №04-ის შემადგენელი:

1. მზიდი სტრუქტურა - რკინა-ბეტონის მონოლითი.
2. გადახურვები - რკინა-ბეტონის ფილები.

Building #01, Structure:

1. Bearing structure - Reinforced-concrete frame.
2. Perimetrical structure - Reinforced-concrete panel; brick
3. Roof - Reinforced-concrete slabs/plates.

Building #02, Structure:

1. Bearing structure - Reinforced-concrete frame.
2. Perimetrical structure - Reinforced-concrete panel; brick
3. Roof - Reinforced-concrete slabs/plates.

Building #03, Structure:

1. Bearing structure - Reinforced-concrete frame.
2. Perimetrical structure - Reinforced-concrete panel; brick
3. Roof - Reinforced-concrete slabs/plates.

Building #04, Structure:

1. Bearing structure -reinforced -concrete monolith.
2. Roof - reinforced concrete slabs/plates

შენობა №01-ს საერთო ფართი _ 28100.25 მ2

Building #01 Total area - 28100.25 m 2

შენობა №02-ს საერთო ფართი _ 3408.44 მ2

Building #02 Total area - 3408.44 m 2

შენობა №03-ს საერთო ფართი _ 547.67 მ2

Building #03 Total area - 547.67 m 2

შენობა №04-ს საერთო ფართი _ 192.53 მ2

Building #04 Total area - 192.53 m 2

შენობა №10-ს საერთო ფართი _ 97.35 მ2

Building #10 Total area - 97.35 m 2

შ.პ.ს. „არქიენერჯი“				თბილისი 2012წ.
			ქ. თბილისი, უნივერსიტეტის ქ. №2-ში, არსებული ს.ს. „თიბისი ბანკი“-ს კუთვნილი შენობა №01, №02, №03, №04 და №10-ის აზომვითი ნახაზი	სტადია: მ.პ.
დირექტორი		გ. გოგავა		ფურც. ა-11
შეასრულა		გ. ახობაძე	არსებული სიტუაცია (აზომვითი ნახაზი)	
			სხვენის გეგმა 34.87 ნიშ.	მ. 1:300

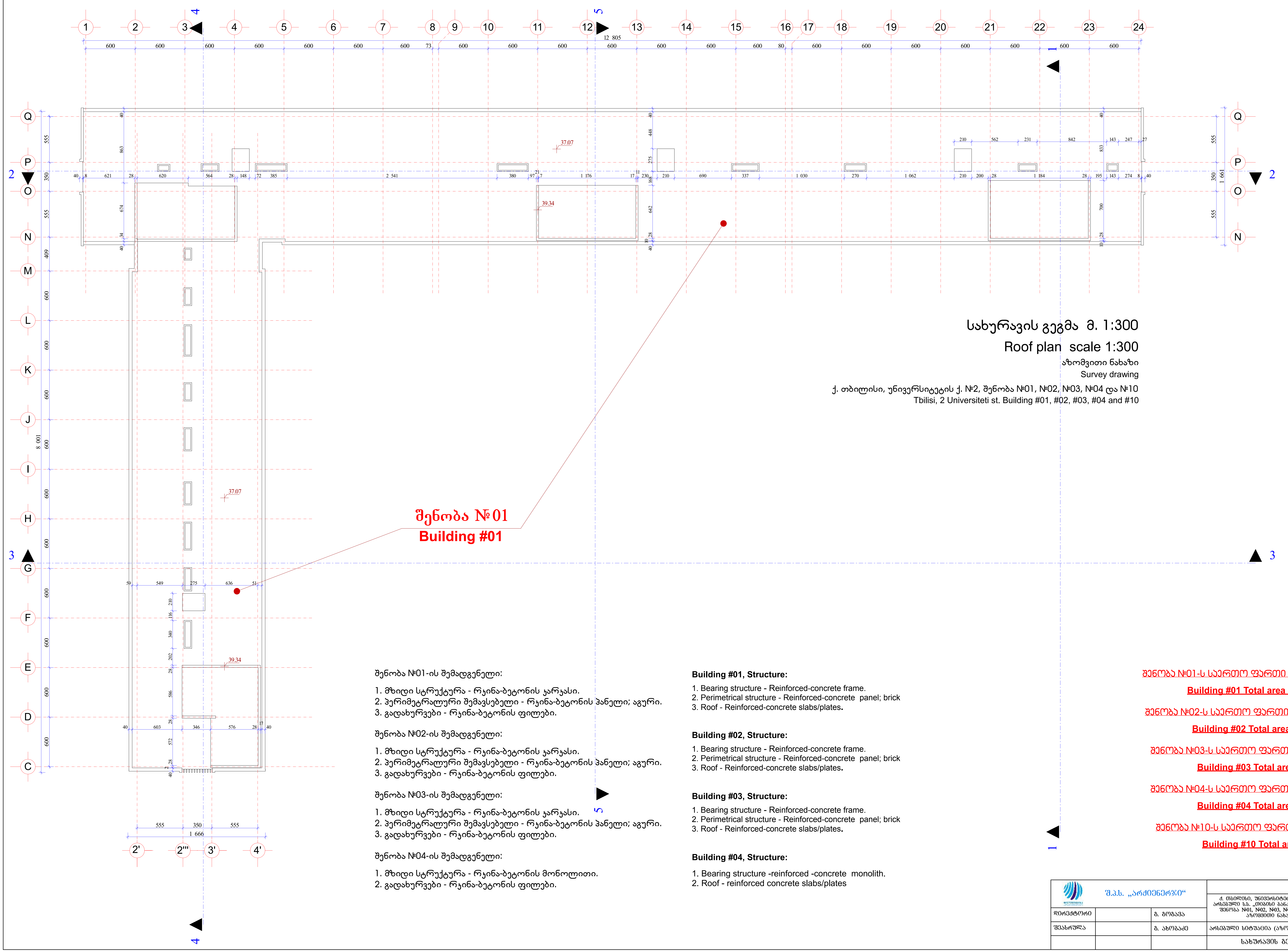

სახურავის გეგმა მ. 1:300

Roof plan scale 1:300

აზომვითი ნახაზი

Survey drawing

ქ. თბილისი, უნივერსიტეტის ქ. №2, შენობა №01, №02, №03, №04 და №10

Tbilisi, 2 Universiteti st. Building #01, #02, #03, #04 and #10

შენობა №01-ის შემადგენელი:

1. მზიდი სტრუქტურა - რკინა-ბეტონის კარკასი.
2. პერიმეტრალური შემავსებელი - რკინა-ბეტონის პანელი; აგური.
3. გადახურვები - რკინა-ბეტონის ფილები.

შენობა №02-ის შემადგენელი:

1. მზიდი სტრუქტურა - რკინა-ბეტონის კარკასი.
2. პერიმეტრალური შემავსებელი - რკინა-ბეტონის პანელი; აგური.
3. გადახურვები - რკინა-ბეტონის ფილები.

შენობა №03-ის შემადგენელი:

1. მზიდი სტრუქტურა - რკინა-ბეტონის კარკასი.
2. პერიმეტრალური შემავსებელი - რკინა-ბეტონის პანელი; აგური.
3. გადახურვები - რკინა-ბეტონის ფილები.

შენობა №04-ის შემადგენელი:

1. მზიდი სტრუქტურა - რკინა-ბეტონის მონოლითი.
2. გადახურვები - რკინა-ბეტონის ფილები.

Building #01, Structure:

1. Bearing structure - Reinforced-concrete frame.
2. Perimetrical structure - Reinforced-concrete panel; brick
3. Roof - Reinforced-concrete slabs/plates.

Building #02, Structure:

1. Bearing structure - Reinforced-concrete frame.
2. Perimetrical structure - Reinforced-concrete panel; brick
3. Roof - Reinforced-concrete slabs/plates.

Building #03, Structure:

1. Bearing structure - Reinforced-concrete frame.
2. Perimetrical structure - Reinforced-concrete panel; brick
3. Roof - Reinforced-concrete slabs/plates.

Building #04, Structure:

1. Bearing structure -reinforced -concrete monolith.
2. Roof - reinforced concrete slabs/plates

შენობა №01-ს საერთო ფართი _ 28100.25 მ2

Building #01 Total area - 28100.25 m 2

შენობა №02-ს საერთო ფართი _ 3408.44 მ2

Building #02 Total area - 3408.44 m 2

შენობა №03-ს საერთო ფართი _ 547.67 მ2

Building #03 Total area - 547.67 m 2

შენობა №04-ს საერთო ფართი _ 192.53 მ2

Building #04 Total area - 192.53 m 2

შენობა №10-ს საერთო ფართი _ 97.35 მ2

Building #10 Total area - 97.35 m 2

შ.პ.ს. „არქიენერჯი“				თბილისი 2012წ.
			ქ. თბილისი, უნივერსიტეტის ქ. №2-ში, არსებული ს.ს. „თიბისი ბანკი“-ს კუთვნილი შენობა №01, №02, №03, №04 და №10-ის აზომვითი ნახაზი	სტადია: მ.პ.
დირექტორი		გ. გოგავა		ფურც. ა-12
შეასრულა		გ. ახობაძე	არსებული სიტუაცია (აზომვითი ნახაზი)	
			სახურავის გეგმა	მ. 1:300

ფასადი 24-1 ღერძებში   მ. 1:300

Facade 24-1 scale 1:300

აზომვითი ნახაზი

Survey drawing

ქ. თბილისი, უნივერსიტეტის ქ. №2, შენობა №01, №02, №03, №04 და №10

Tbilisi, 2 Universiteti st. Building #01, #02, #03, #04 and #10

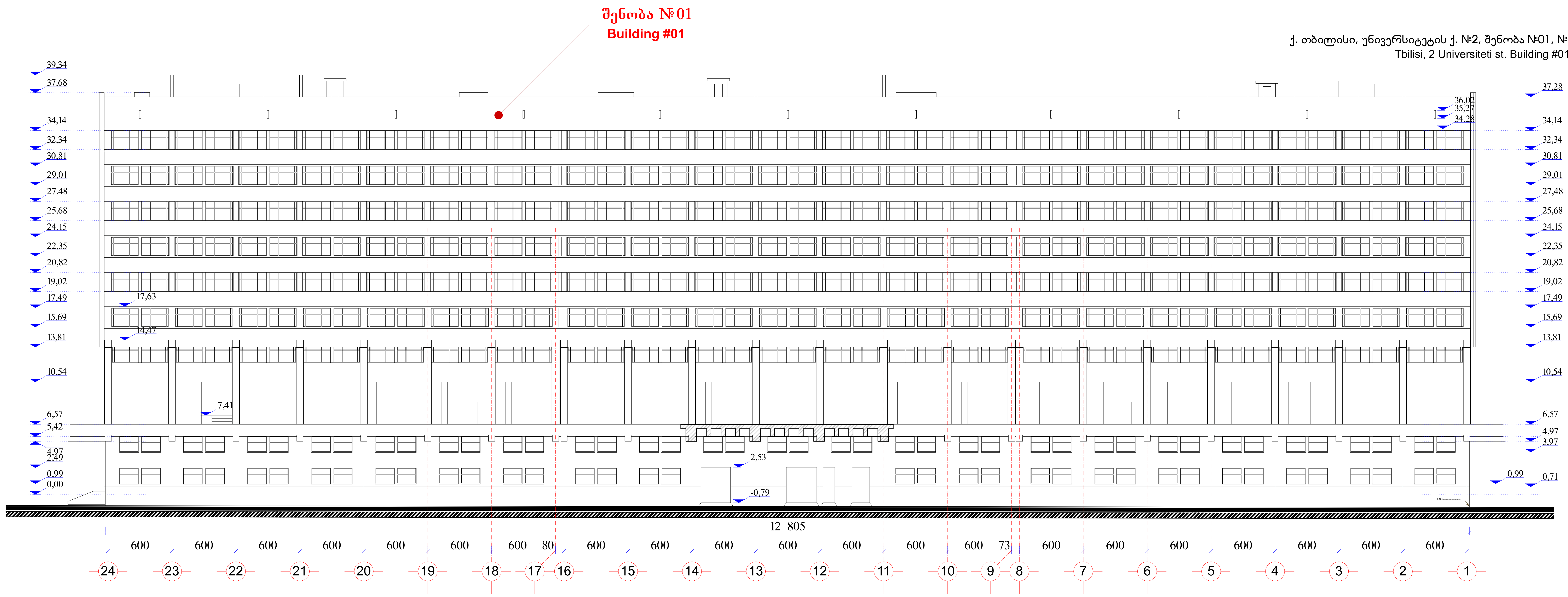

ფასადი B'-Q ღერძებში   მ. 1:300

Facade B'-Q scale 1:300

აზომვითი ნახაზი

Survey drawing

ქ. თბილისი, უნივერსიტეტის ქ. №2, შენობა №01, №02, №03, №04 და №10

Tbilisi, 2 Universiteti st. Building #01, #02, #03, #04 and #10

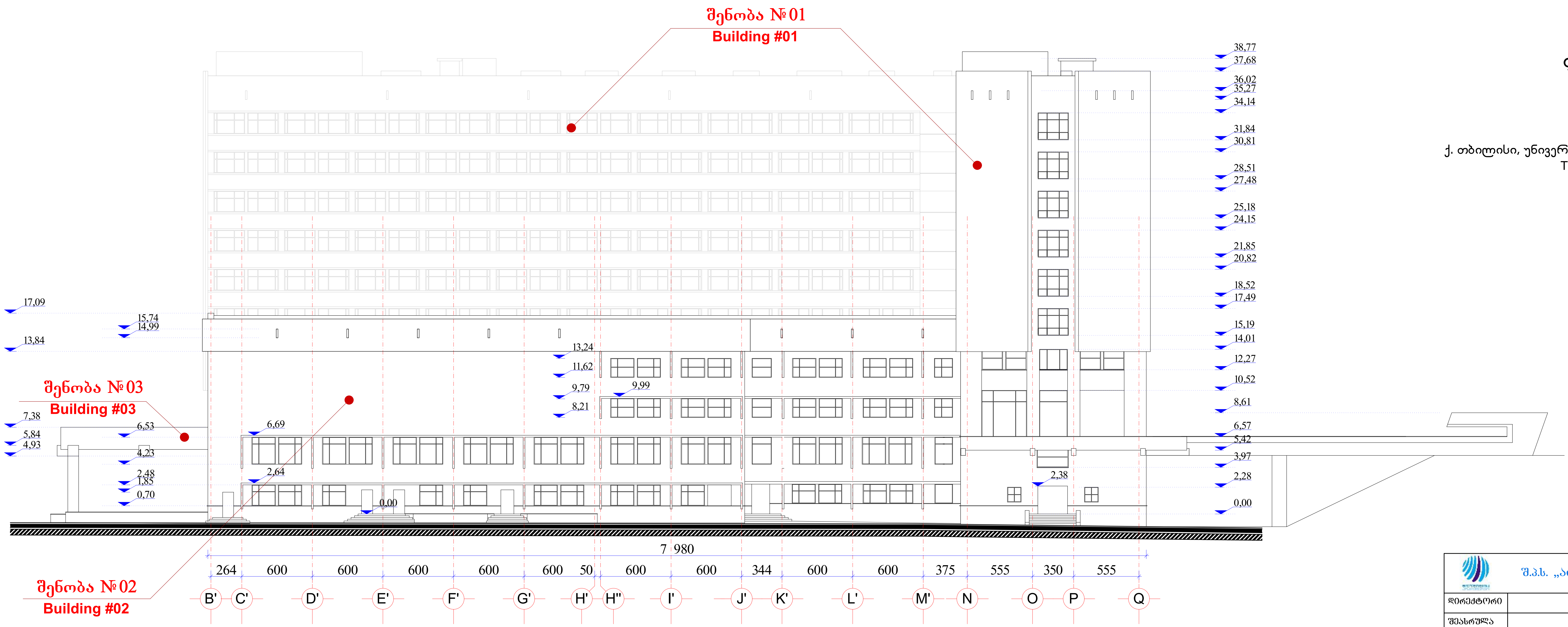

შ.პ.ს. „არქიენერჯი"				თბილისი 2012წ.
			ქ. თბილისი, უნივერსიტეტის ქ. №2-ში, არსებული ს.ს. „თიბისი ბანკი"-ს კუთვნილი შენობა №01, №02, №03, №04 და №10-ის აზომვითი ნახაზი	სტადია: მ.პ.
დირექტორი		გ. გოგავა		ფურც. ა-13
შეასრულა		გ. ახობაძე	არსებული სიტუაცია (აზომვითი ნახაზი)	
			ფასადები 24-1 და B'-Q ღერძებში	მ. 1:300

ფასადი 1-24 ღერძებში მ. 1:300
Facade 1-24 scale 1:300

აზომვითი ნახაზი

Survey drawing

ქ. თბილისი, უნივერსიტეტის ქ. №2, შენობა №01, №02, №03, №04 და №10

Tbilisi, 2 Universiteti st. Building #01, #02, #03, #04 and #10

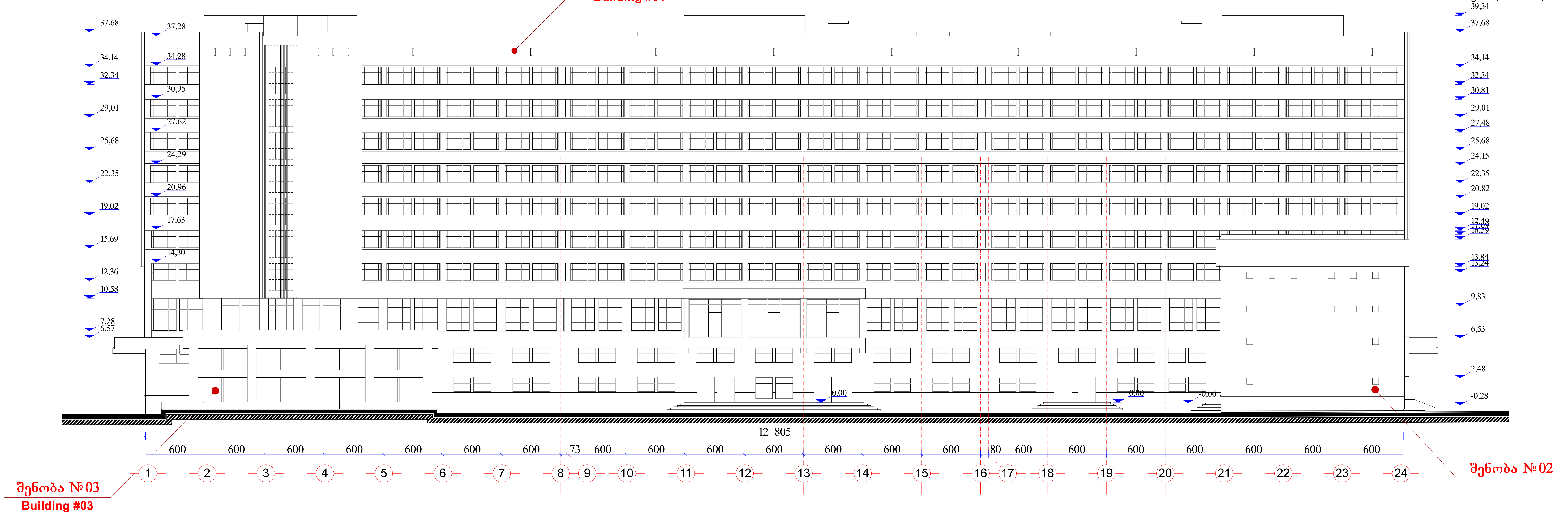

ფასადი T-A ღერძებში მ. 1:300
Facade T-A scale 1:300

აზომვითი ნახაზი

Survey drawing

ქ. თბილისი, უნივერსიტეტის ქ. №2, შენობა №01, №02, №03, №04 და №10

Tbilisi, 2 Universiteti st. Building #01, #02, #03, #04 and #10

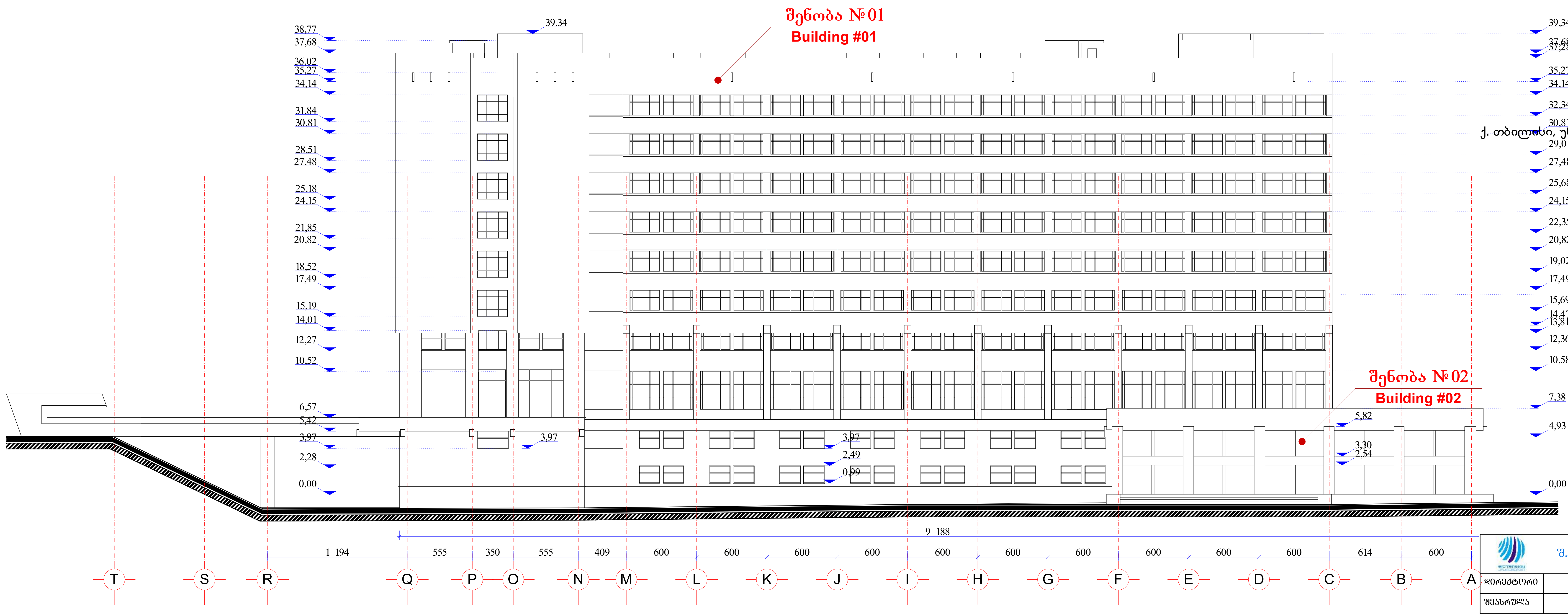

შ.პ.ს. „არქიენერჯი“				თბილისი 2012წ.
			ქ. თბილისი, უნივერსიტეტის ქ. №2-ში, არსებული ს.ს. „თიბისი ბანკი“-ს კუთვნილი შენობა №01, №02, №03, №04 და №10-ის აზომვითი ნახაზი	სტადია: მ.პ.
დირექტორი		გ. გოგავა		ფურც. ა-14
შეასრულა		გ. ახობაძე	არსებული სიტუაცია (აზომვითი ნახაზი)	
			ფასადები **1-24** და **T-A** ღერძებში	მ. 1:300

ფასადი A-M ღერძებში   მ. 1:300
Facade A-M scale 1:300

აზომვითი ნახაზი
Survey drawing

ქ. თბილისი, უნივერსიტეტის ქ. №2, შენობა №01, №02, №03, №04 და №10
Tbilisi, 2 Universiteti st. Building #01, #02, #03, #04 and #10

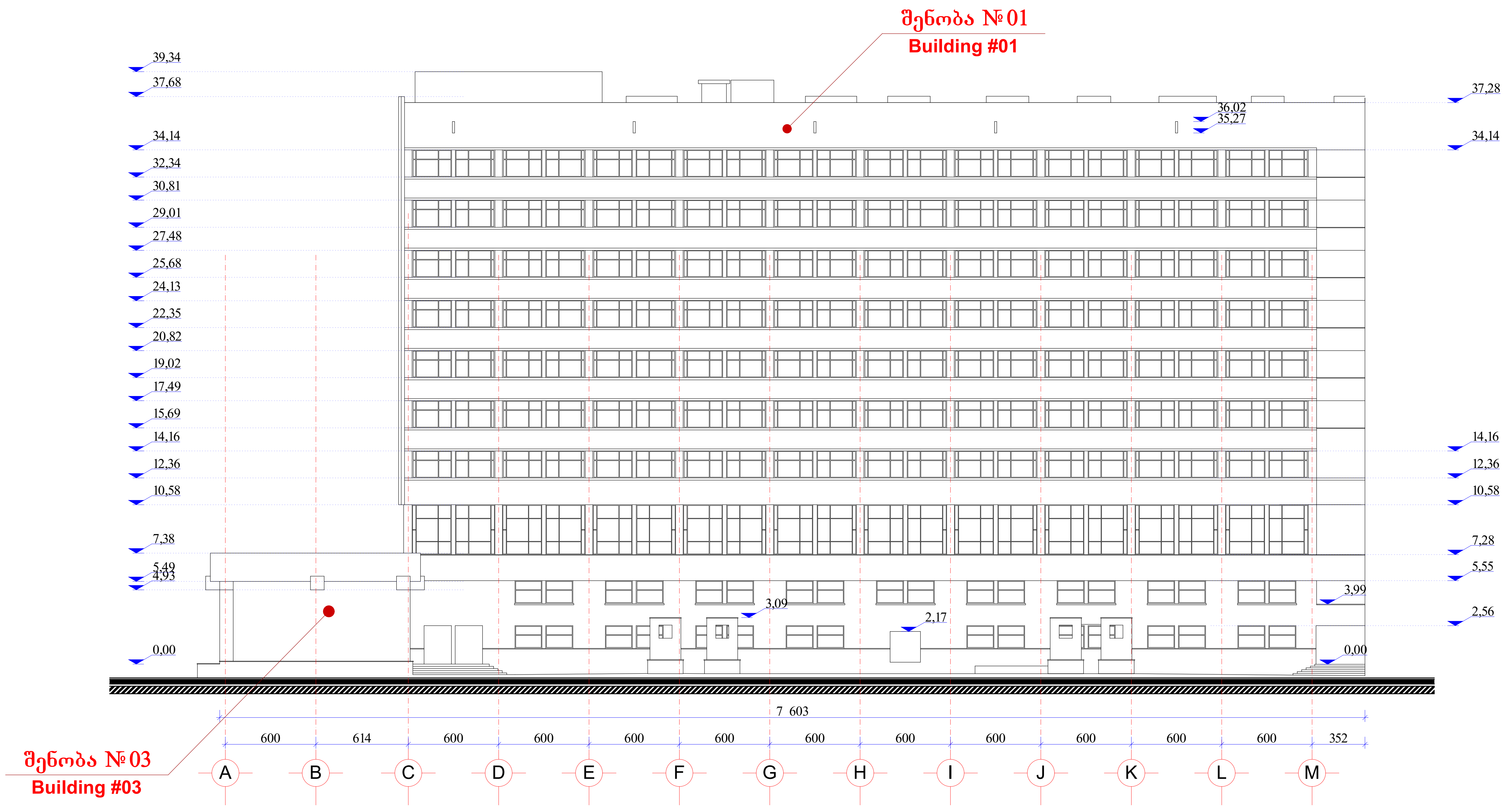

ფასადი N-B' ღერძებში   მ. 1:300
Facade N-B' scale 1:300

აზომვითი ნახაზი
Survey drawing

ქ. თბილისი, უნივერსიტეტის ქ. №2, შენობა №01, №02, №03, №04 და №10
Tbilisi, 2 Universiteti st. Building #01, #02, #03, #04 and #10

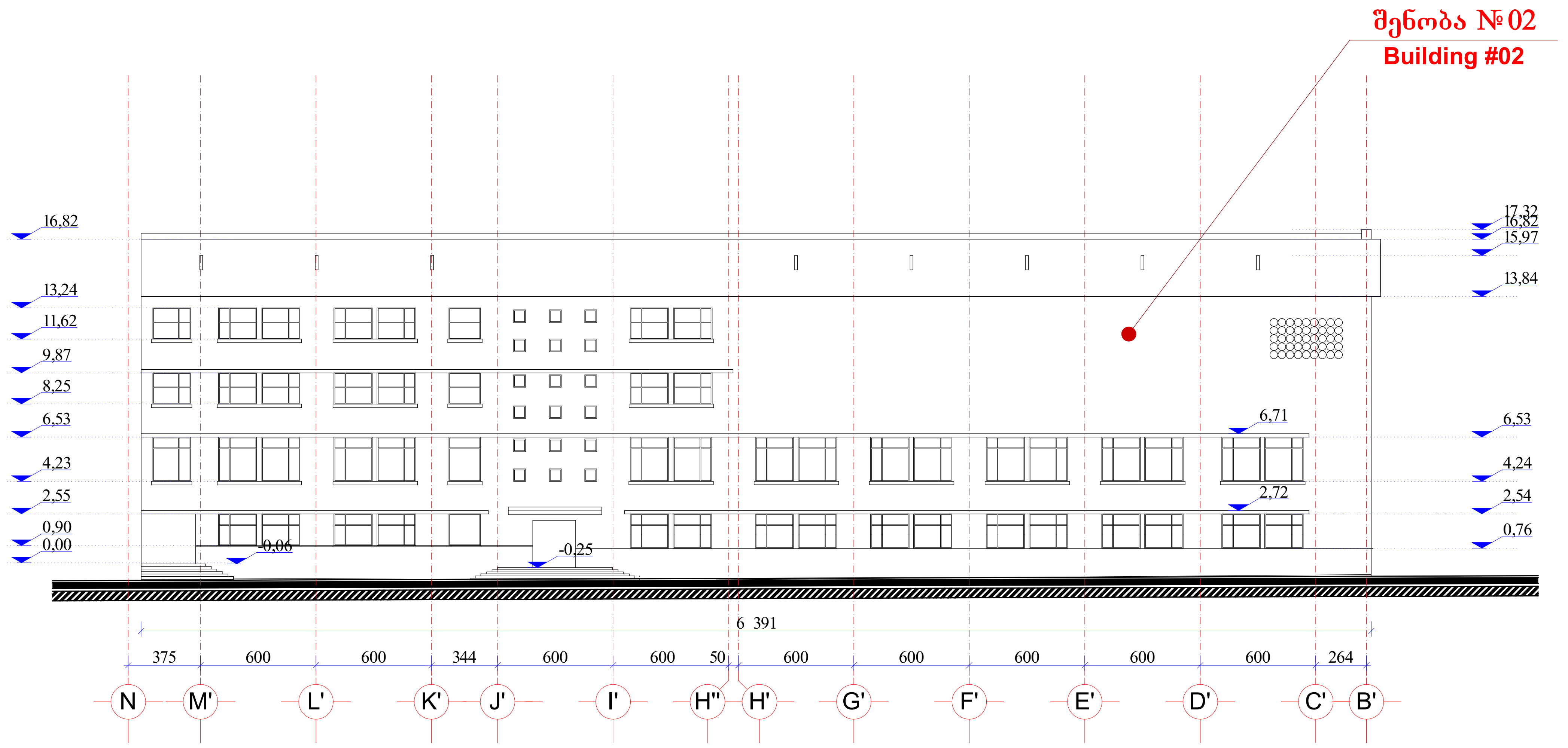

შ.პ.ს. „არქიენერჯი“				თბილისი 2012წ.
			ქ. თბილისი, უნივერსიტეტის ქ. №2-ში, არსებული ს.ს. „თიბისი ბანკი“-ს კუთვნილი შენობა №01, №02, №03, №04 და №10-ის აზომვითი ნახაზი	სტადია: მ.პ.
დირექტორი		გ. გოგავა		ფურც. ა-15
შეასრულა		გ. ახობაძე	არსებული სიტუაცია (აზომვითი ნახაზი)	
			ფასადები A-M და N-B ღერძებში	მ. 1:300

ჭრილი 2-2 მ. 1:300

Section 2-2 scale 1:300

აზომვითი ნახაზი
Survey drawing

ქ. თბილისი, უნივერსიტეტის ქ. №2, შენობა №01, №02, №03, №04 და №10
Tbilisi, 2 Universiteti st. Building #01, #02, #03, #04 and #10



ჭრილი 1-1 მ. 1:300

Section 1-1 scale 1:300

აზომვითი ნახაზი
Survey drawing

ქ. თბილისი, უნივერსიტეტის ქ. №2, შენობა №01, №02, №03, №04 და №10
Tbilisi, 2 Universiteti st. Building #01, #02, #03, #04 and #10

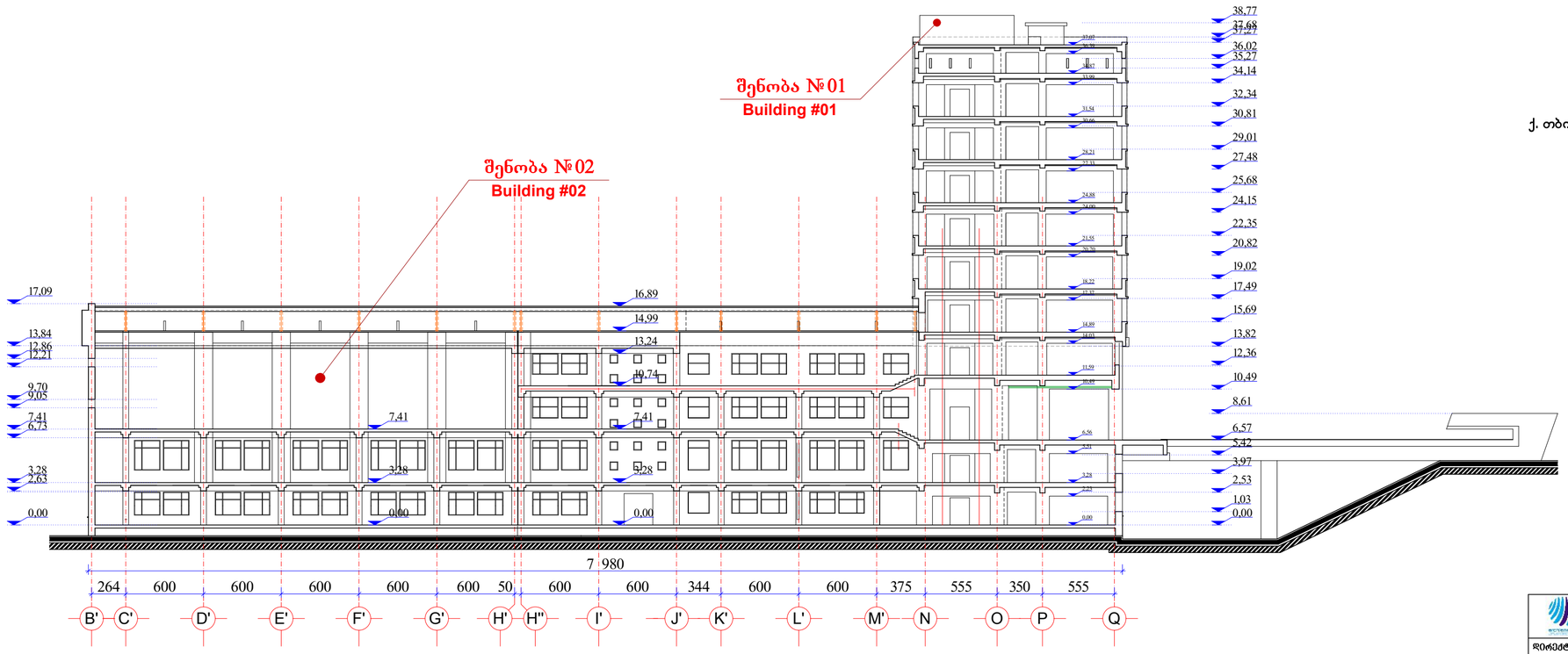

	შ.პ.ს. „არქიეინერჯი“			თბილისი 2012წ.
			ქ. თბილისი, უნივერსიტეტის ქ. №2-ში, არსებული ს.ს. „თიბისი ბანკის“ ტერიტორიაზე შენობა №01, №02, №03, №04 და №10-ის აზომვითი ნახაზი	სტადია: მ.პ.
დირექტორი		მ. გოგასპა		შეკვ. ა-16
შესრულა		მ. ახრობაძე	არსებული სიტუაცია (აზომვითი ნახაზი)	
			ჭრილი 1-1 და 2-2	მ. 1:300

ჭრილი 3-3 მ. 1:300

Section 3-3 scale 1:300

აზომვითი ნახაზი

Survey drawing

ქ. თბილისი, უნივერსიტეტის ქ. №2, შენობა №01, №02, №03, №04 და №10

Tbilisi, 2 Universiteti st. Building #01, #02, #03, #04 and #10

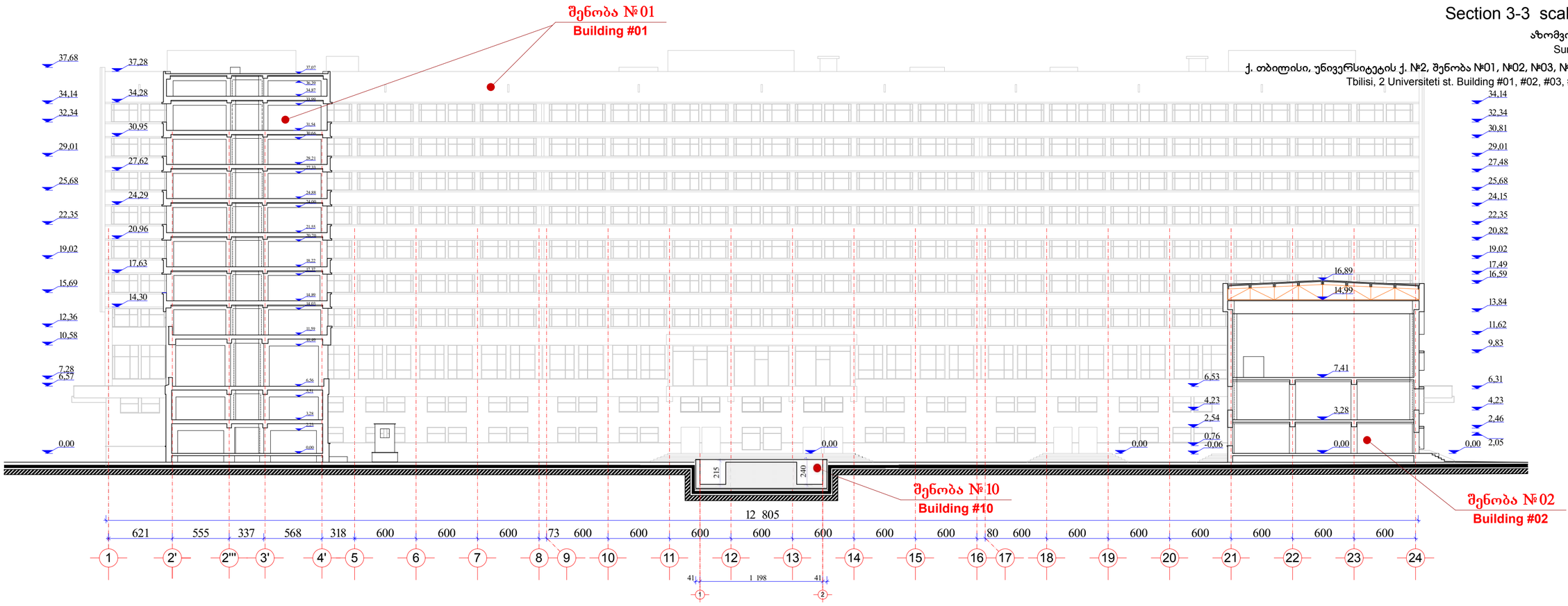

ჭრილი 4-4 მ. 1:300

Section 4-4 scale 1:300

აზომვითი ნახაზი

Survey drawing

ქ. თბილისი, უნივერსიტეტის ქ. №2, შენობა №01, №02, №03, №04 და №10

Tbilisi, 2 Universiteti st. Building #01, #02, #03, #04 and #10

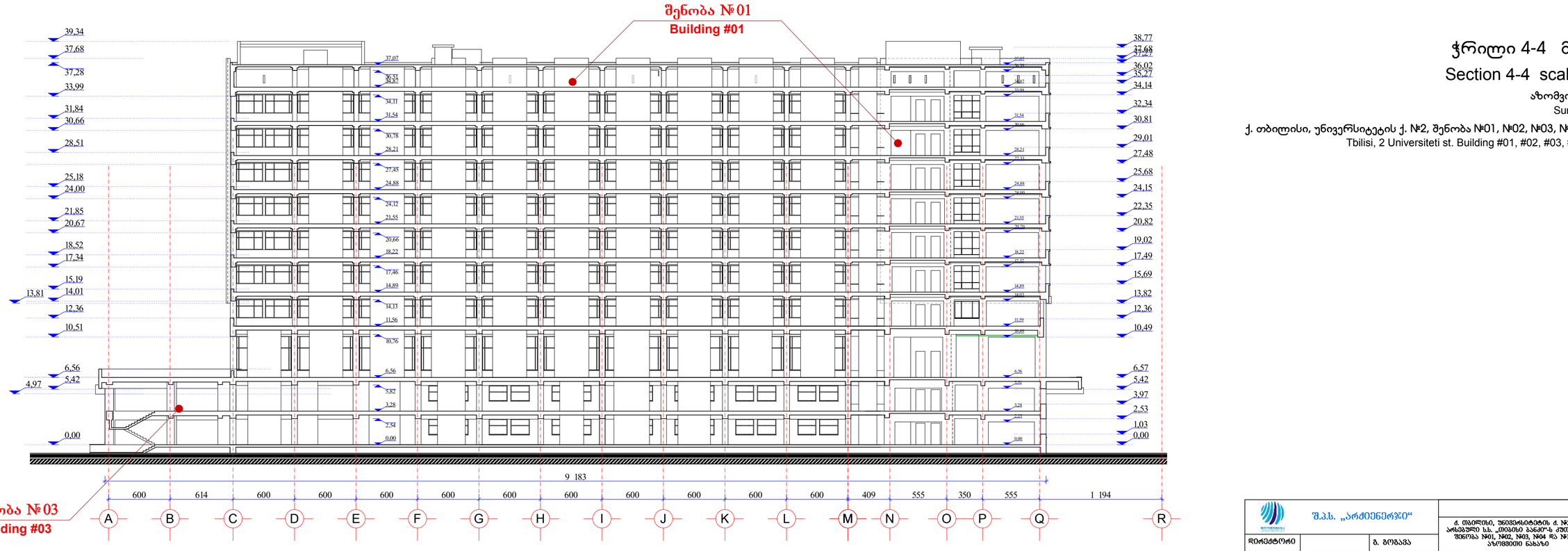

შპს „არქიენერჯი“				თბილისი 2012წ.
დირექტორი		ბ. გოგაძა	ქ. თბილისი, უნივერსიტეტის ქ. №2-ში, არსებული ს.ს. „თიანეთის ბანკ“-ს კუთვნილი შენობა №01, №02, №03, №04 და №10-ის აზომვითი ნახაზი	სტადია: ბ.პ.
შესრულა		ბ. ახობაძე	არსებული სიტუაცია (აზომვითი ნახაზი)	შურნ. ა-17
			ჭრილი 3-3 და 4-4	ბ. 1:300

ფასადი/ჭრილი 1-4 ღერძებში მ. 1:100
Facade/Section 1-4 scale 1:100

აზომვითი ნახაზი
Survey drawing

ქ. თბილისი, უნივერსიტეტის ქ. №2, შენობა №04
Tbilisi, 2 Universiteti st. Building #04

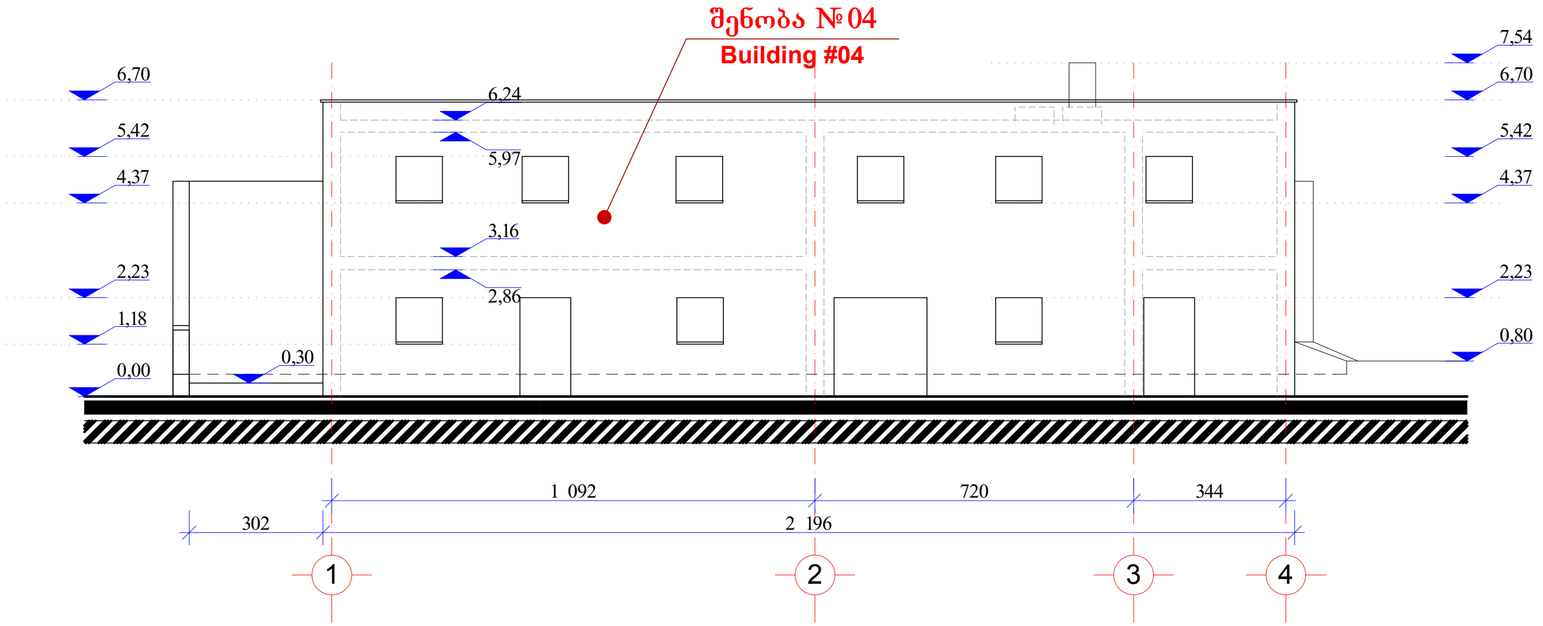

ფასადი/ჭრილი B-A ღერძებში მ. 1:100
Facade/Section B-A scale 1:100

აზომვითი ნახაზი
Survey drawing

ქ. თბილისი, უნივერსიტეტის ქ. №2, შენობა №04
Tbilisi, 2 Universiteti st. Building #04

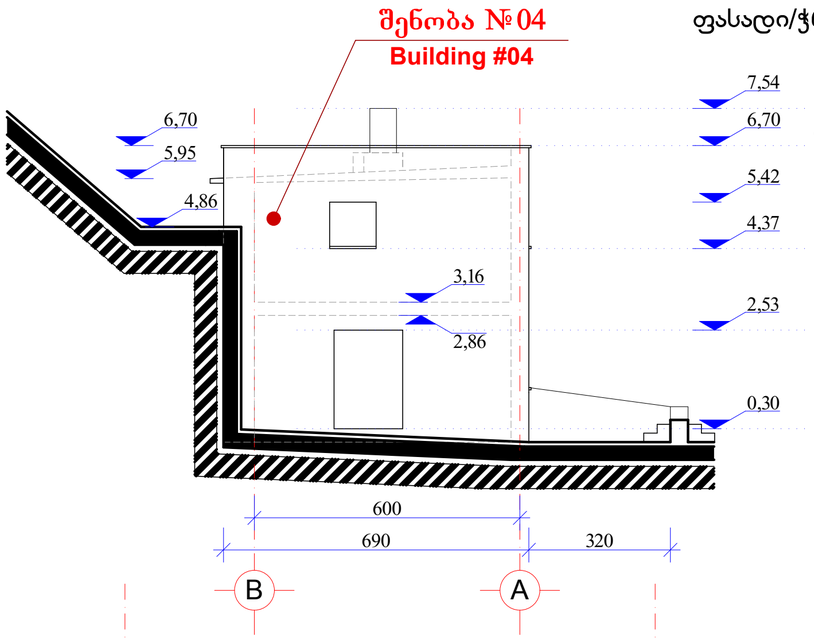

ფასადი/ჭრილი A-B ღერძებში მ. 1:100
Facade/Section A-B scale 1:100

აზომვითი ნახაზი
Survey drawing

ქ. თბილისი, უნივერსიტეტის ქ. №2, შენობა №04
Tbilisi, 2 Universiteti st. Building #04

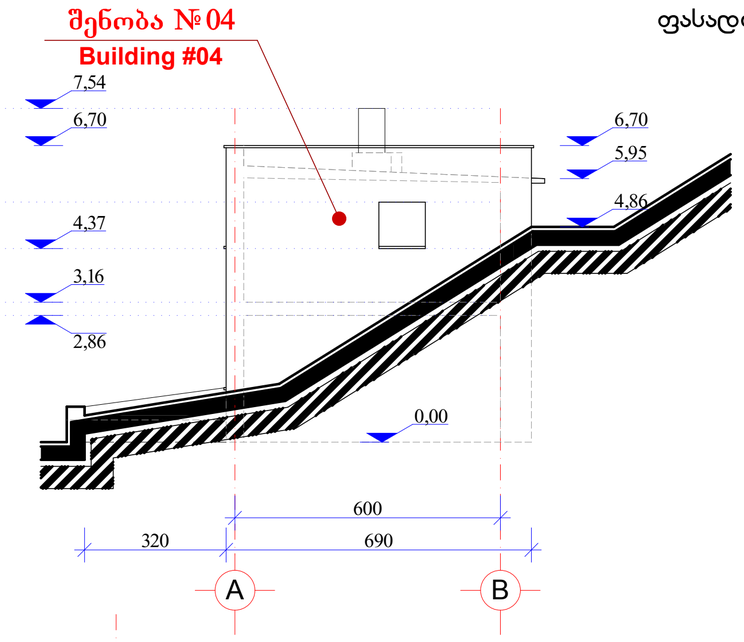

ჭრილი 3-3 ღერძებში მ. 1:100
Section 3-3 scale 1:100

აზომვითი ნახაზი
Survey drawing

ქ. თბილისი, უნივერსიტეტის ქ. №2, შენობა №10
Tbilisi, 2 Universiteti st. Building #10

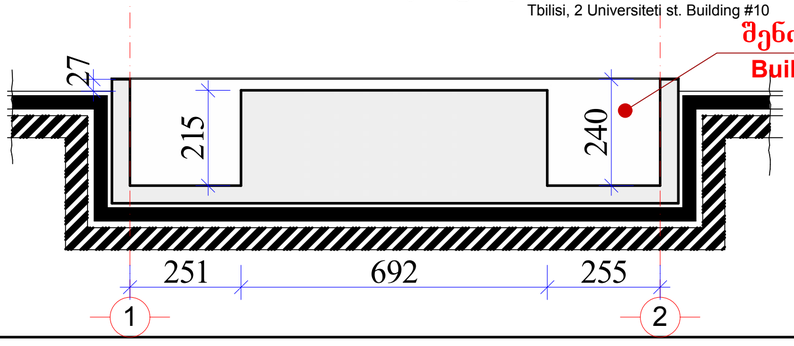

ჭრილი 5-5 ღერძებში მ. 1:100
Section 5-5 scale 1:100

აზომვითი ნახაზი
Survey drawing

ქ. თბილისი, უნივერსიტეტის ქ. №2, შენობა №10
Tbilisi, 2 Universiteti st. Building #10

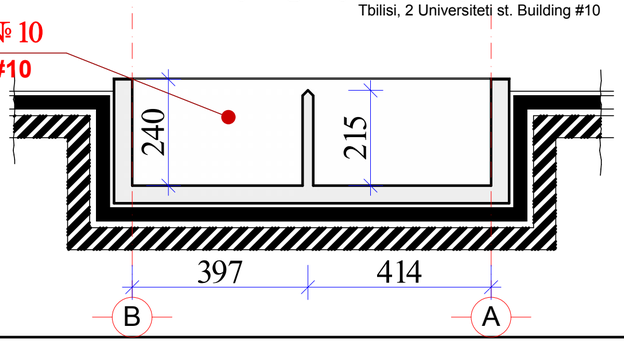

შპს „არქიენერჯი“				თბილისი 2012წ.
დირექტორი		ბ. გოგაძე	ქ. თბილისი, უნივერსიტეტის ქ. №2-ში, არსებული სს. „თბისუნი ბანკი“-ს კომპლექსი შენობა №01, №02, №03, №04 და №10-ის აზომვითი ნახაზი	სტადია: მპ.
შემსრულა		ბ. ახობაძე		შკრ. ა-18
			არსებული სიტუაცია (აზომვითი ნახაზი)	
			ფასადები 1-4, A-B და B-A ღერძ. ჭრილი 3-3 და 5-5	მ. 1:100

I სართულის გეგმა ±0.00 ნიშ. მ. 1:100

LEVEL 1 Ground floor plan ±0.00 scale 1:100

აზომვითი ნახაზი
Survey drawing

ქ. თბილისი, უნივერსიტეტის ქ. №2, შენობა №07, №08 და №09
Tbilisi, 2 Universiteti st. Building #07, #08 and #09

შენობა №07-ს I სართულის ფართი _ 390.61 მ2
Building #07 The Ground floor area - 390.61 m2

შენობა №08-ს I სართულის ფართი _ 15.68 მ2
Building #08 The Ground floor area - 15.68 m2

შენობა №09-ს I სართულის ფართი _ 2.26 მ2
Building #09 The Ground floor area - 2.26 m2

შენობა №07
Building #07

შენობა №08
Building #08

შენობა №09
Building #09

2,12 მ2
2,10 მ2
22,60 მ2
350,13 მ2
13,67 მ2
15,68 მ2
2,26 მ2

შენობა №9-ის შემადგენელი:

1. მზიდი სტრუქტურა - ლითონის ჯარჯასი და ლითონის ფურცელი.

შენობა №8-ის შემადგენელი:

1. მზიდი სტრუქტურა - აგურის კედლები.
2. გადახურვები - რკინა-ბეტონის ფილები.

შენობა №7-ის შემადგენელი:

1. მზიდი სტრუქტურა - რკინა-ბეტონის ჯარჯასი.
2. პერიმეტრალური შემავსებელი - რკინა-ბეტონის პანელი; აგური.
3. გადახურვები - რკინა-ბეტონის ფილები.

Building # 9, Structure:

1. Bearing structure - Metal frame and metal sheet

Building # 8, Structure:

1. Bearing structure - Brick walls.
2. Roof - Reinforced-concrete slabs/plates

Building # 7, Structure:

1. Bearing structure - Reinforced-concrete frame.
2. Perimetrical structure - Reinforced-concrete panel; brick
3. Roof - Reinforced-concrete slabs/plates

შენობა №07-ს საერთო ფართი _ 797.80 მ2
Building #07 Total area - 797.80 m2

შენობა №08-ს საერთო ფართი _ 31.60 მ2
Building #08 Total area - 31.60 m2

შენობა №09-ს საერთო ფართი _ 2.26 მ2
Building #09 Total area - 2.26 m2

შ.პ.ს. „არქიენერჯი“		ქ. თბილისი, უნივერსიტეტის ქ. №2-ში, არსებული ს.ს. „თბილისი ბანკი“-ს კორპუსი		თბილისი 2012წ.
			სტადია:	მ.პ.
დირექტორი	მ. გოგაძა	შენობა №07, №08 და №09-ის აზომვითი ნახაზი	შკალა:	ა-1
შემასრულა	მ. ახრგაძე		ფურც.	6
		I სართულის გეგმა 0.00 ნიშ.	რაოდ.	მ. 1:100

II სართულის გეგმა 6.00 ნიშ. მ. 1:100
LEVEL 2 First floor plan 6.00 scale 1:100

აზომვითი ნახაზი
Survey drawing

ქ. თბილისი, უნივერსიტეტის ქ. №2, შენობა №07, №08 და №09
Tbilisi, 2 Universiteti st. Building #07, #08 and #09

შენობა №07-ს II სართულის ფართი _ 407.19 მ2
Building #07 The first floor area - 407.19 m2

შენობა №08-ს II სართულის ფართი _ 15.93 მ2
Building #08 The first floor area - 15.93 m2

შენობა №07
Building #07

შენობა №08
Building #08

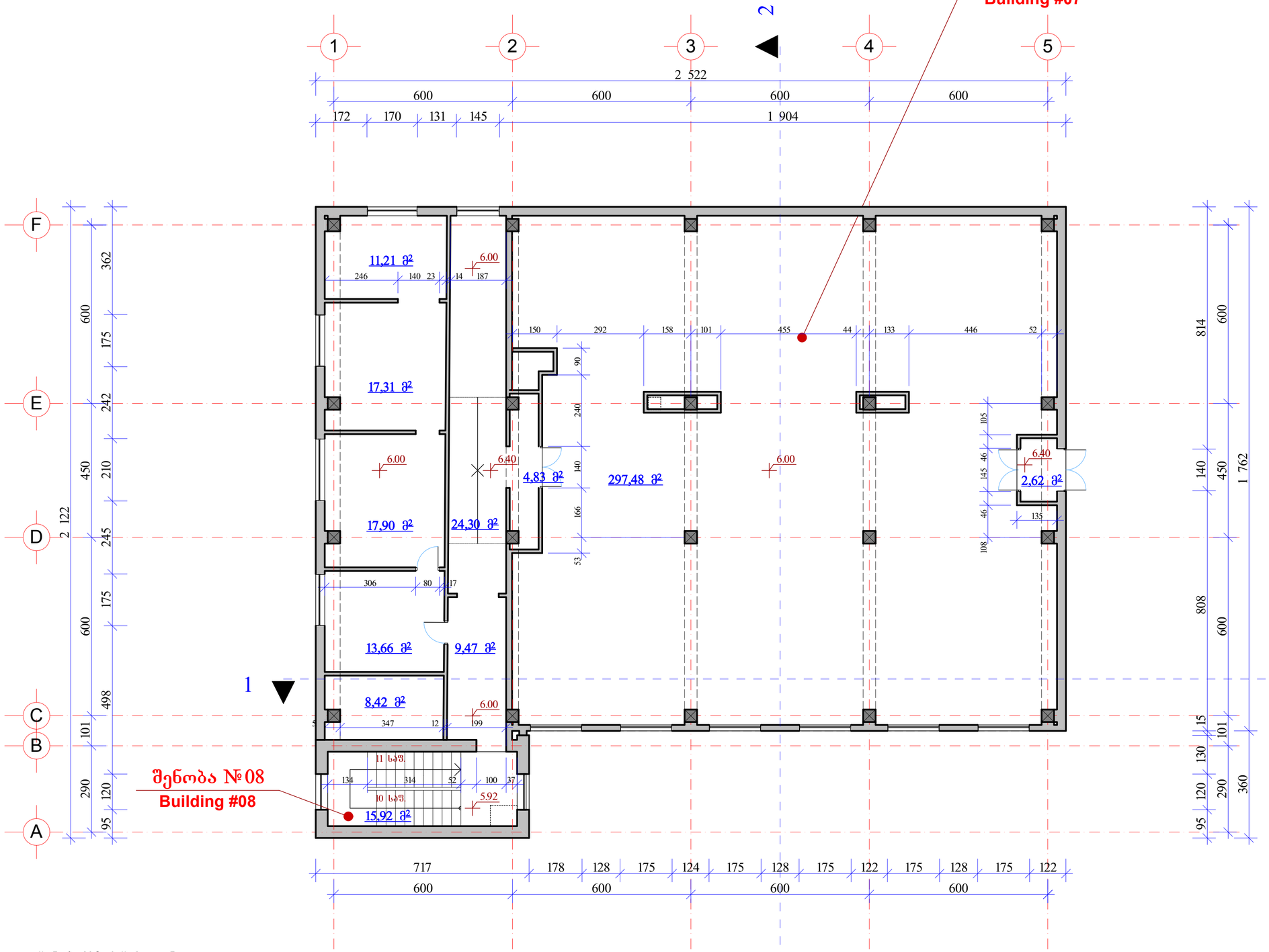

შენობა №07-ს საერთო ფართი _ 797.80 მ2
Building #07 Total area - 797.80 m2

შენობა №08-ს საერთო ფართი _ 31.60 მ2
Building #08 Total area - 31.60 m2

შენობა №09-ს საერთო ფართი _ 2.26 მ2
Building #09 Total area - 2.26 m2

შენობა №8-ის შემადგენელი:

1. მზიდი სტრუქტურა - აგურის კედლები.
2. გადახურვები - რკინა-ბეტონის ფილები.

Building # 8, Structure:

1. Bearing structure - Brick walls.
2. Roof - Reinforced-concrete slabs/plates

შენობა №7-ის შემადგენელი:

1. მზიდი სტრუქტურა - რკინა-ბეტონის ჯარჯასი.
2. პერიმეტრალური შემავსებელი - რკინა-ბეტონის პანელი; აგური.
3. გადახურვები - რკინა-ბეტონის ფილები.

Building # 7, Structure:

1. Bearing structure - Reinforced-concrete frame.
2. Perimetrical structure - Reinforced-concrete panel; brick
3. Roof - Reinforced-concrete slabs/plates

შ.პ.ს. „არძიენერჯი“				თბილისი 2012წ.
			ქ. თბილისი, უნივერსიტეტის ქ. №2-ში, არსებული ს.ს. „თბილისი ბანგი“-ს კუთვნილი შენობა №07, №08 და №09-ის აზომვითი ნახაზი	სტადია: მ.პ.
დირექტორი		ბ. გოგაგა		შკალა: ა-2
შესასრულა		ბ. ახობაძე	არსებული სიტუაცია (აზომვითი ნახაზი)	ფორმ. 6
			II სართულის გეგმა 6.00 ნიშ.	მ. 1:100

საxურავის გეგმა მ. 1:100

LEVEL 3 level roof plan scale 1:100

აზომვითი ნახაზი

Survey drawing

ქ. თბილისი, უნივერსიტეტის ქ. №2, შენობა №07, №08 და №09

Tbilisi, 2 Universiteti st. Building #07, #08 and #09

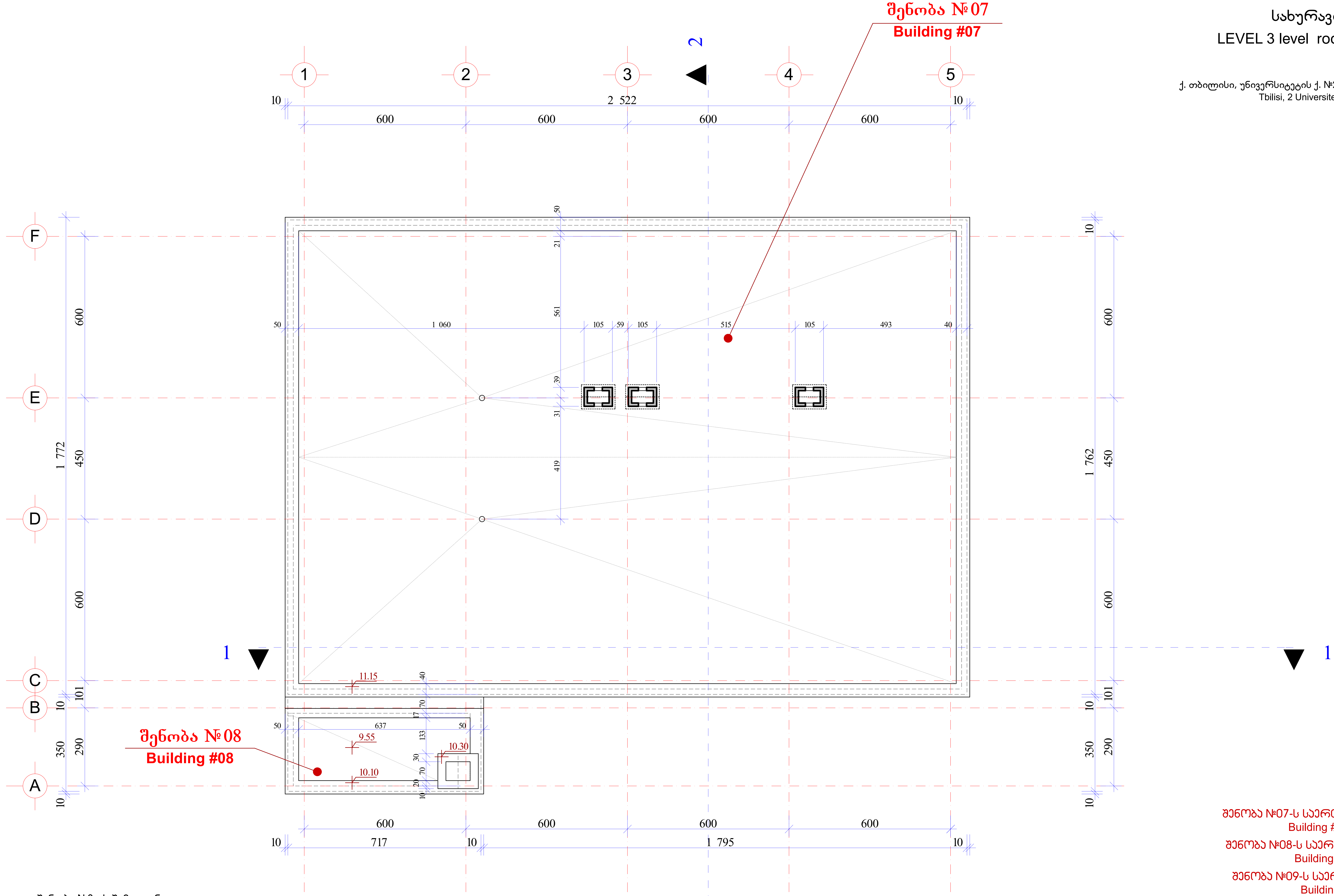

შენობა №07-ს საერთო ფართი _ 797.80 მ2
Building #07 Total area - 797.80 m2

შენობა №08-ს საერთო ფართი _ 31.60 მ2
Building #08 Total area - 31.60 m2

შენობა №09-ს საერთო ფართი _ 2.26 მ2
Building #09 Total area - 2.26 m2

შენობა №8-ის შემადგენელი:

1. მზიდი სტრუქტურა - აგურის კედლები.
2. გადახურვები - რკინა-ბეტონის ფილები.

Building # 8, Structure:

1. Bearing structure - Brick walls.
2. Roof - Reinforced-concrete slabs/plates

შენობა №7-ის შემადგენელი:

1. მზიდი სტრუქტურა - რკინა-ბეტონის კარკასი.
2. პერიმეტრალური შემავსებელი - რკინა-ბეტონის პანელი; აგური.
3. გადახურვები - რკინა-ბეტონის ფილები.

Building # 7, Structure:

1. Bearing structure - Reinforced-concrete frame.
2. Perimetrical structure - Reinforced-concrete panel; brick
3. Roof - Reinforced-concrete slabs/plates

შ.პ.ს. „არქიენერჯი“				თბილისი 2012წ.
			ქ. თბილისი, უნივერსიტეტის ქ. №2-ში, არსებული ს.ს. „თიბისი ბანკი“-ს კუთვნილი შენობა №07, №08 და №09-ის აზომვითი ნახაზი	სტადია: მ.პ.
დირექტორი		გ. გოგავა		ფურც. ა-3
შეასრულა		გ. ახობაძე	არსებული სიტუაცია (აზომვითი ნახაზი)	რაოდ. 6
			სახურავის გეგმა	მ. 1:100

ფასადი 1-5'' ღერძებში მ. 1:100

Facade 1-5'' scale 1:100

აზომვითი ნახაზი

Survey drawing

ქ. თბილისი, უნივერსიტეტის ქ. №2, შენობა №07, №08 და №09

Tbilisi, 2 Universiteti st. Building #07, #08 and #09

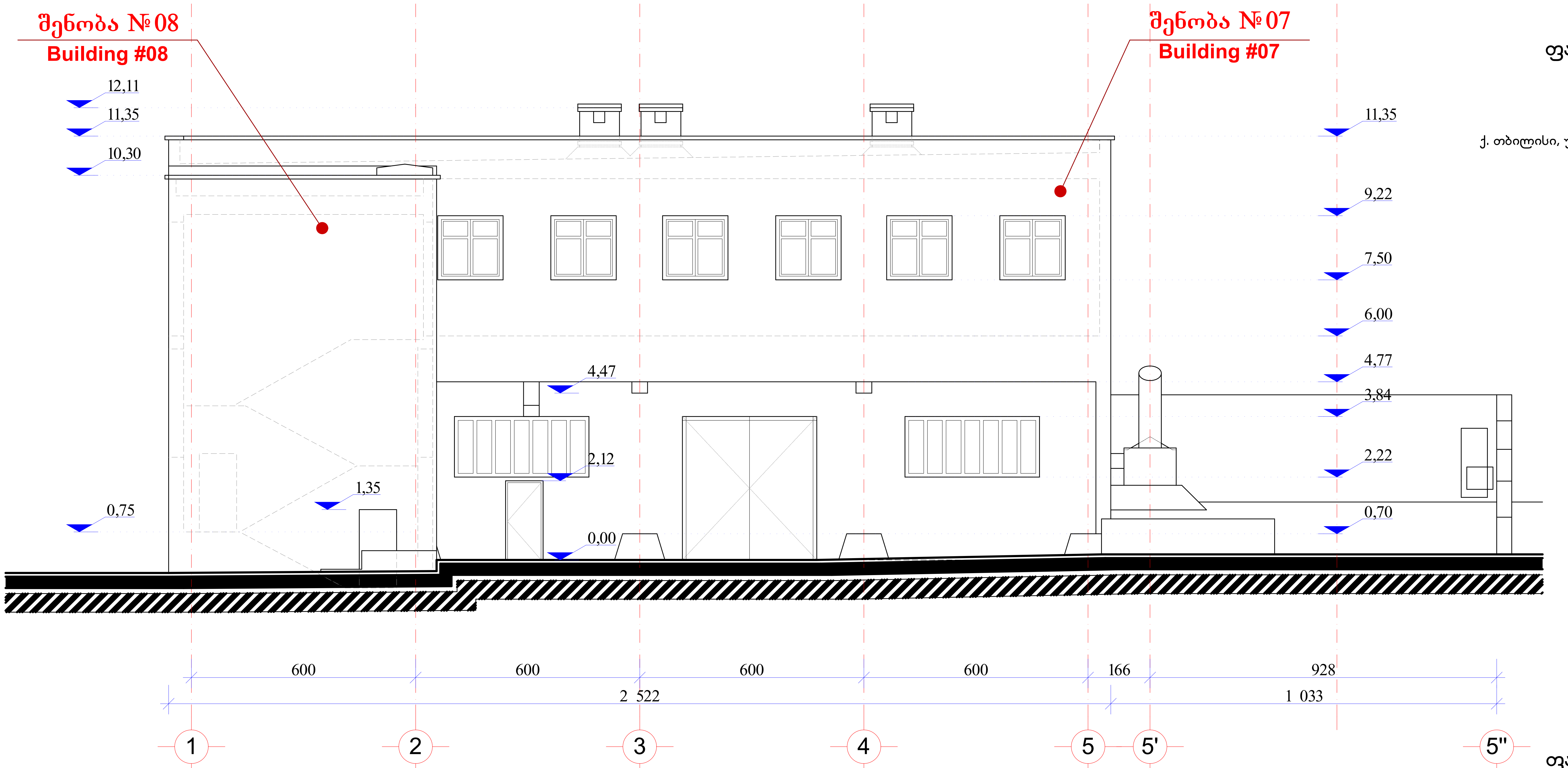

ფასადი F'-A ღერძებში მ. 1:100

Facade F'-A scale 1:100

აზომვითი ნახაზი

Survey drawing

ქ. თბილისი, უნივერსიტეტის ქ. №2, შენობა №07, №08 და №09

Tbilisi, 2 Universiteti st. Building #07, #08 and #09

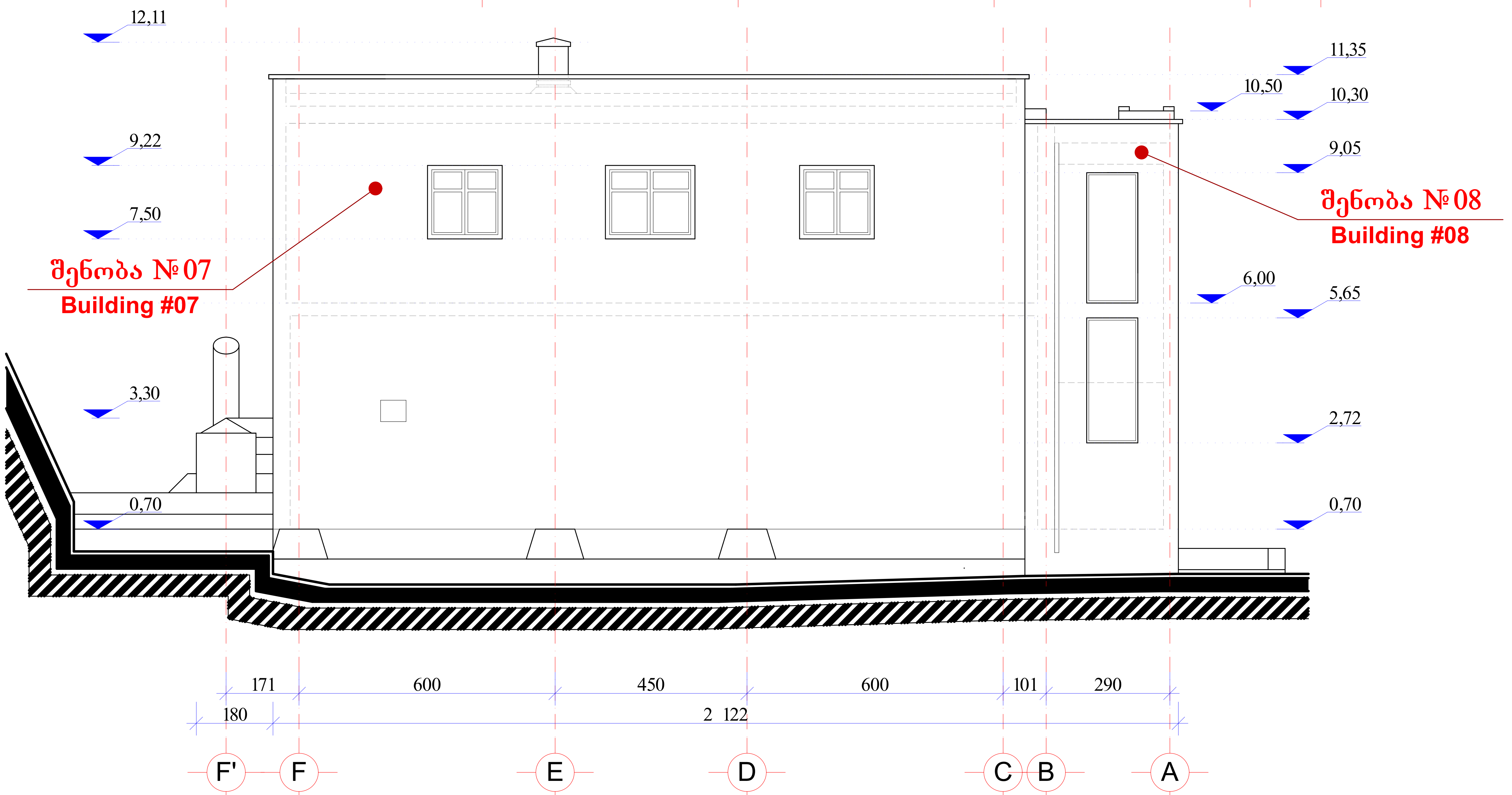

შენობა №07-ს საერთო ფართი _ 797.80 მ2

Building #07 Total area - 797.80 m2

შენობა №08-ს საერთო ფართი _ 31.60 მ2

Building #08 Total area - 31.60 m2

შენობა №09-ს საერთო ფართი _ 2.26 მ2

Building #09 Total area - 2.26 m2

შ.პ.ს. „არქიენერჯი“				თბილისი 2012წ.
			ქ. თბილისი, უნივერსიტეტის ქ. №2-ში, არსებული ს.ს. „თიბისი ბანკი“-ს კუთვნილი შენობა №07, №08 და №09-ის აზომვითი ნახაზი	სტადია: მ.პ.
დირექტორი		გ. გოგავა		ფურც. ა-4
შეასრულა		გ. ახობაძე	არსებული სიტუაცია (აზომვითი ნახაზი)	რაოდ. 6
			ფასადები 1-5'' და F'-A ღერძებში	მ. 1:100

ფასადი 5''-1 ღერძებში მ. 1:100

Facade 5''-1 scale 1:100

აზომვითი ნახაზი

Survey drawing

ქ. თბილისი, უნივერსიტეტის ქ. №2, შენობა №07, №08 და №09

Tbilisi, 2 Universiteti st. Building #07, #08 and #09

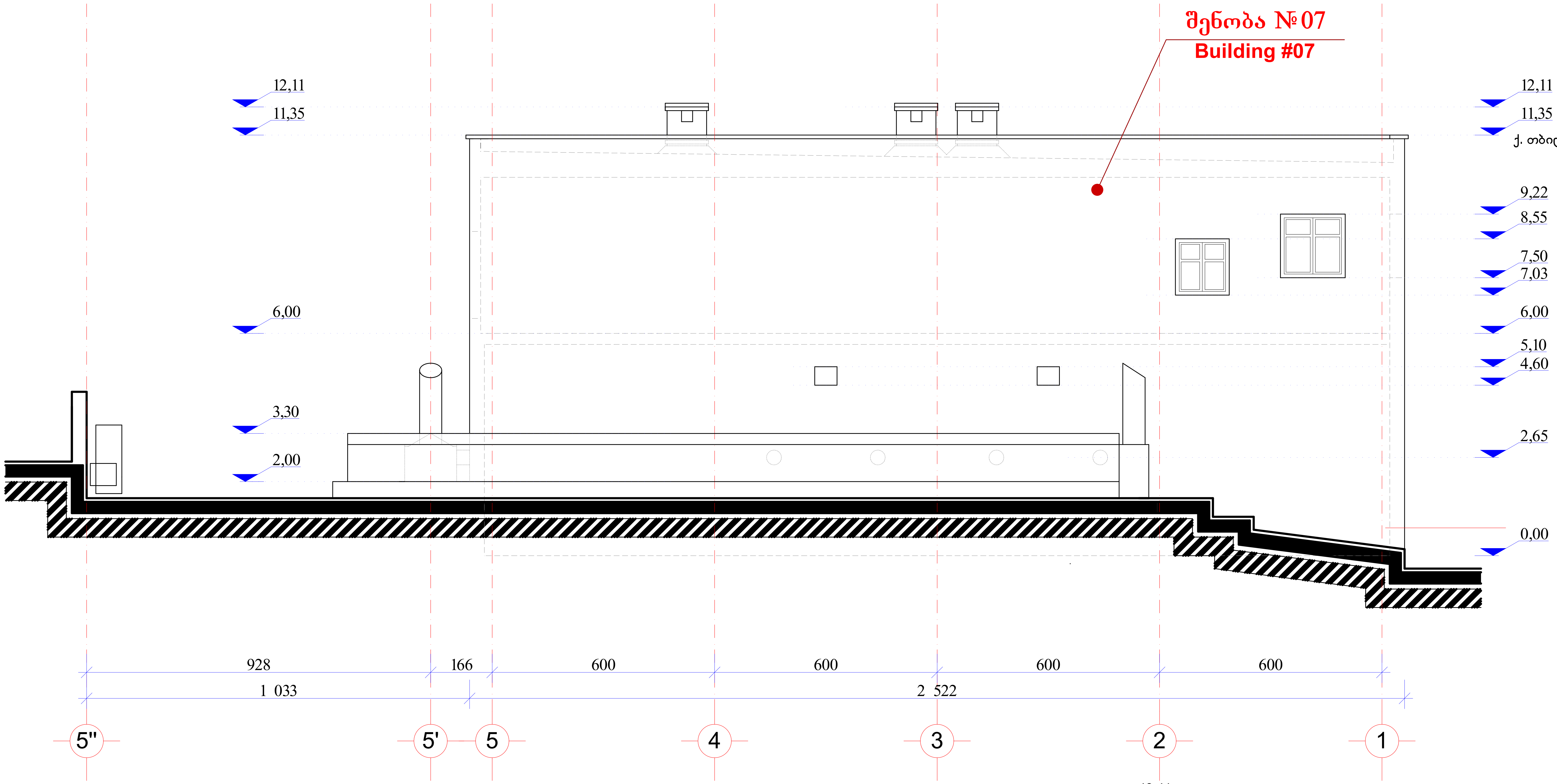

ფასადი A-F' ღერძებში მ. 1:100

Facade A-F' scale 1:100

აზომვითი ნახაზი

Survey drawing

ქ. თბილისი, უნივერსიტეტის ქ. №2, შენობა №07, №08 და №09

Tbilisi, 2 Universiteti st. Building #07, #08 and #09

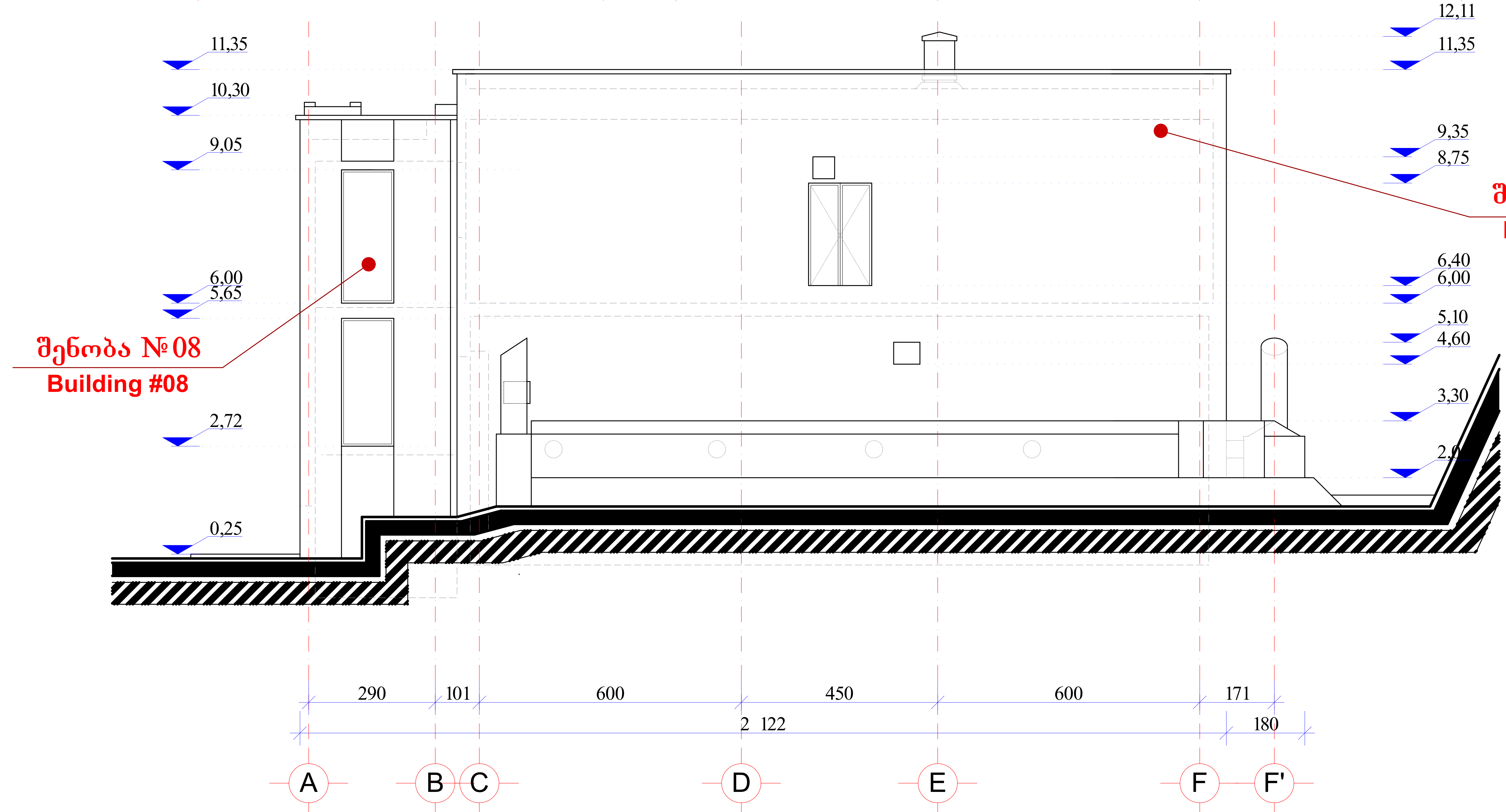

შენობა №07-ს საერთო ფართი _ 797.80 მ2

Building #07 Total area - 797.80 m2

შენობა №08-ს საერთო ფართი _ 31.60 მ2

Building #08 Total area - 31.60 m2

შენობა №09-ს საერთო ფართი _ 2.26 მ2

Building #09 Total area - 2.26 m2

შ.პ.ს. „არქიენერჯი“				თბილისი 2012წ.
			ქ. თბილისი, უნივერსიტეტის ქ. №2-ში, არსებული ს.ს. „თიბისი ბანკი“-ს კუთვნილი შენობა №07, №08 და №09-ის აზომვითი ნახაზი	სტადია: მ.პ.
დირექტორი		გ. გოგავა		ფურც. ა-5
შეასრულა		გ. ახობაძე	არსებული სიტუაცია (აზომვითი ნახაზი)	რაოდ. 6
			ფასადები 5''-1 და A-F' ღერძებში	მ. 1:100

ჭრილი 1-1 მ. 1:100
Section 1-1 scale 1:100
აზომვითი ნახაზი
Survey drawing
ქ. თბილისი, უნივერსიტეტის ქ. №2, შენობა №07, №08 და №09
Tbilisi, 2 Universiteti st. Building #07, #08 and #09

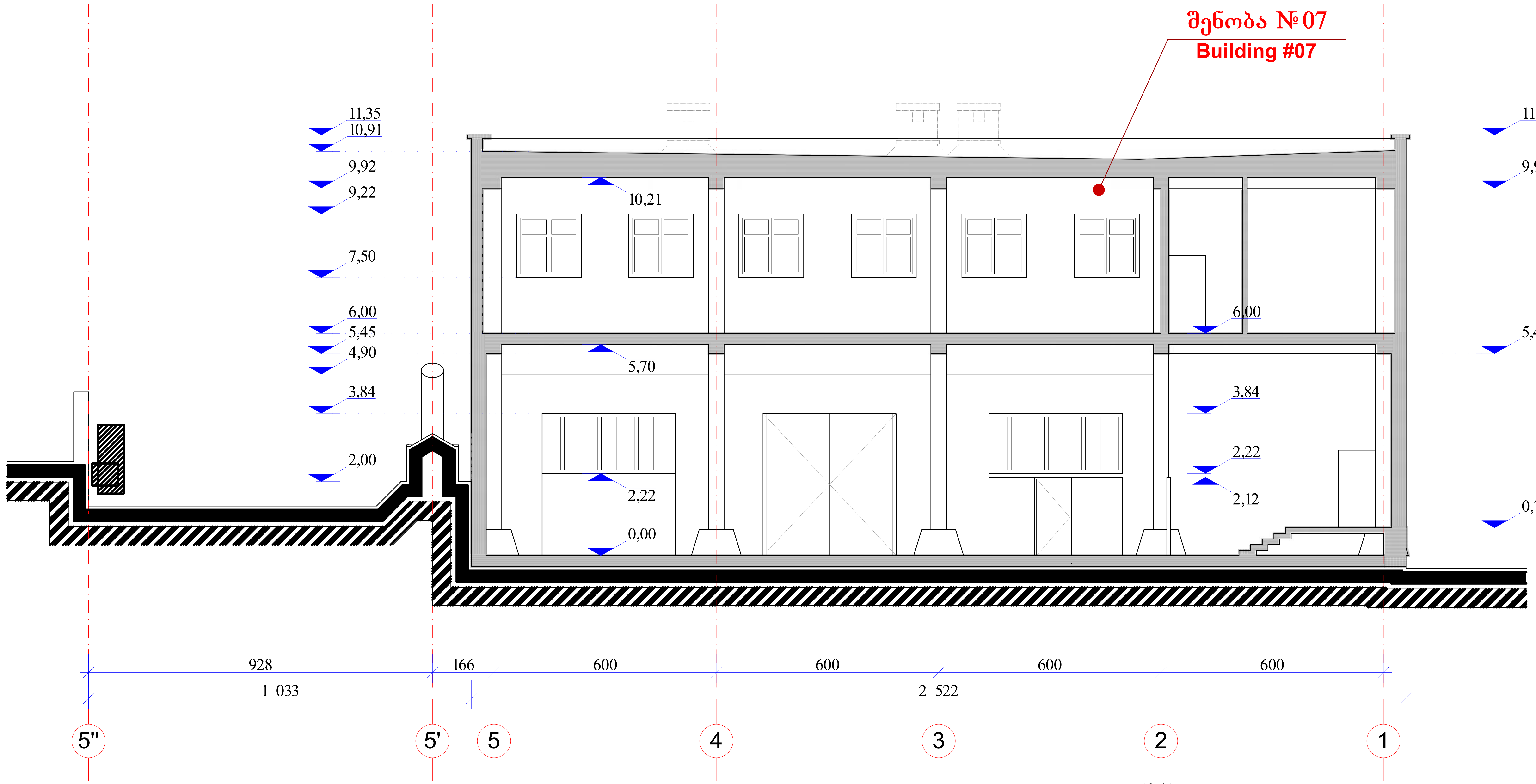

ჭრილი 2-2 მ. 1:100
Section 2-2 scale 1:100
აზომვითი ნახაზი
Survey drawing
ქ. თბილისი, უნივერსიტეტის ქ. №2, შენობა №07, №08 და №09
Tbilisi, 2 Universiteti st. Building #07, #08 and #09

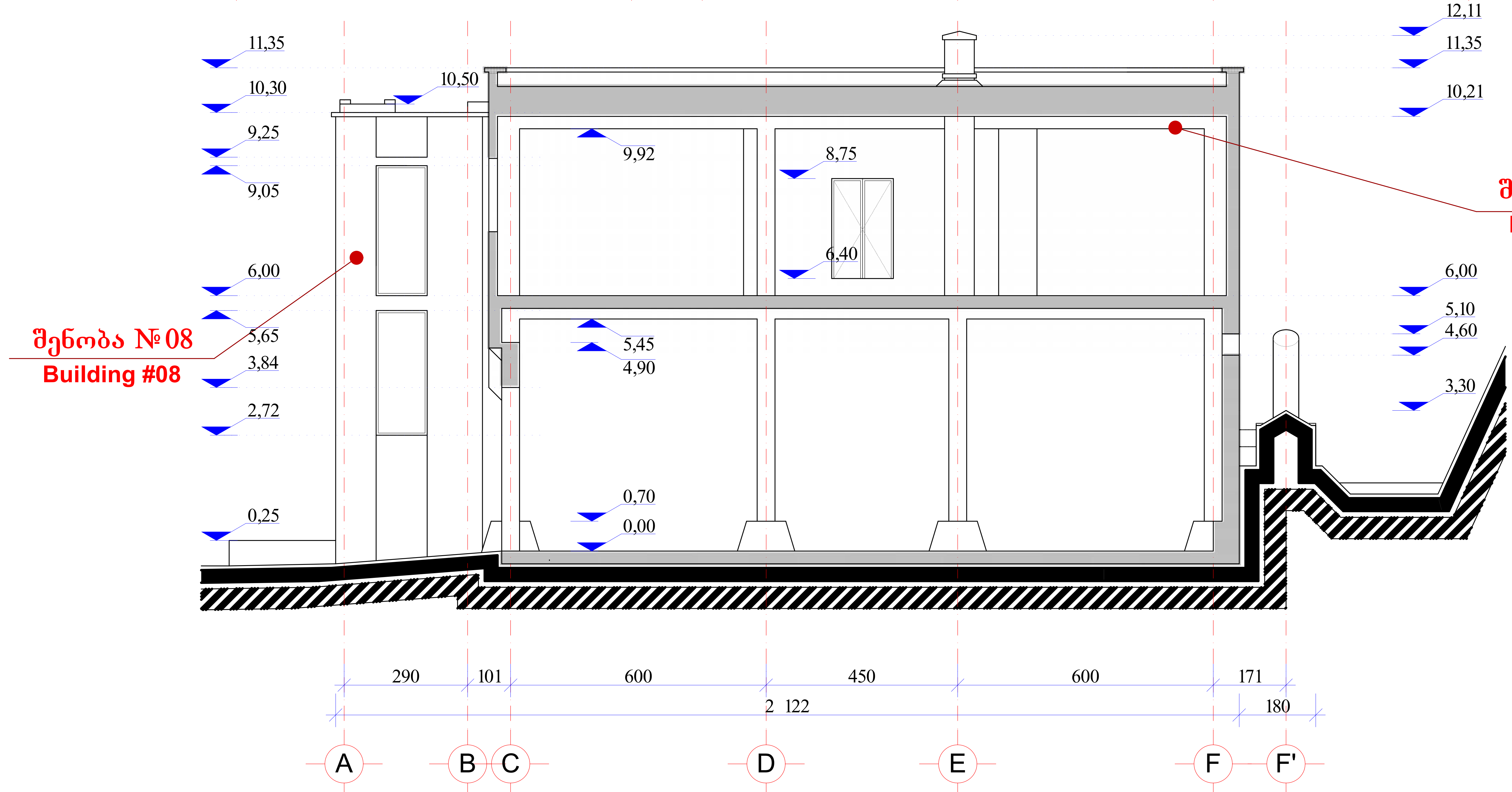

შენობა №07-ის საერთო ფართი _ 797.80 მ2
Building #07 Total area - 797.80 m2
შენობა №08-ის საერთო ფართი _ 31.60 მ2
Building #08 Total area - 31.60 m2
შენობა №09-ის საერთო ფართი _ 2.26 მ2
Building #09 Total area - 2.26 m2

შ.პ.ს. „არქიენერჯი“				თბილისი 2012წ.
			ქ. თბილისი, უნივერსიტეტის ქ. №2-ში, არსებული ს.ს. „თიბისი ბანკი“-ს კუთვნილი შენობა №07, №08 და №09-ის აზომვითი ნახაზი	სტადია: მ.პ.
დირექტორი		გ. გოგავა		ფურც. ა-6
შეასრულა		გ. ახობაძე	არსებული სიტუაცია (აზომვითი ნახაზი)	რაოდ. 6
			ჭრილები 1-1 და 2-2	მ. 1:100

I სართულის გეგმა ±0.00 ნიშ. მ. 1:100
LEVEL 1 Ground floor plan ±0.00 scale 1:100

აზომვითი ნახაზი
Survey drawing

ქ. თბილისი, უნივერსიტეტის ქ. №2, შენობა №05 და №06
Tbilisi, 2 Universiteti st. Building #05 and #06

შენობა №05-ს I სართულის ფართი _ 63.34 მ2
Building #05 The Ground floor area - 63.34 m2

შენობა №06-ს I სართულის ფართი _ 245.47 მ2
Building #06 The Ground floor area - 245.47 m2

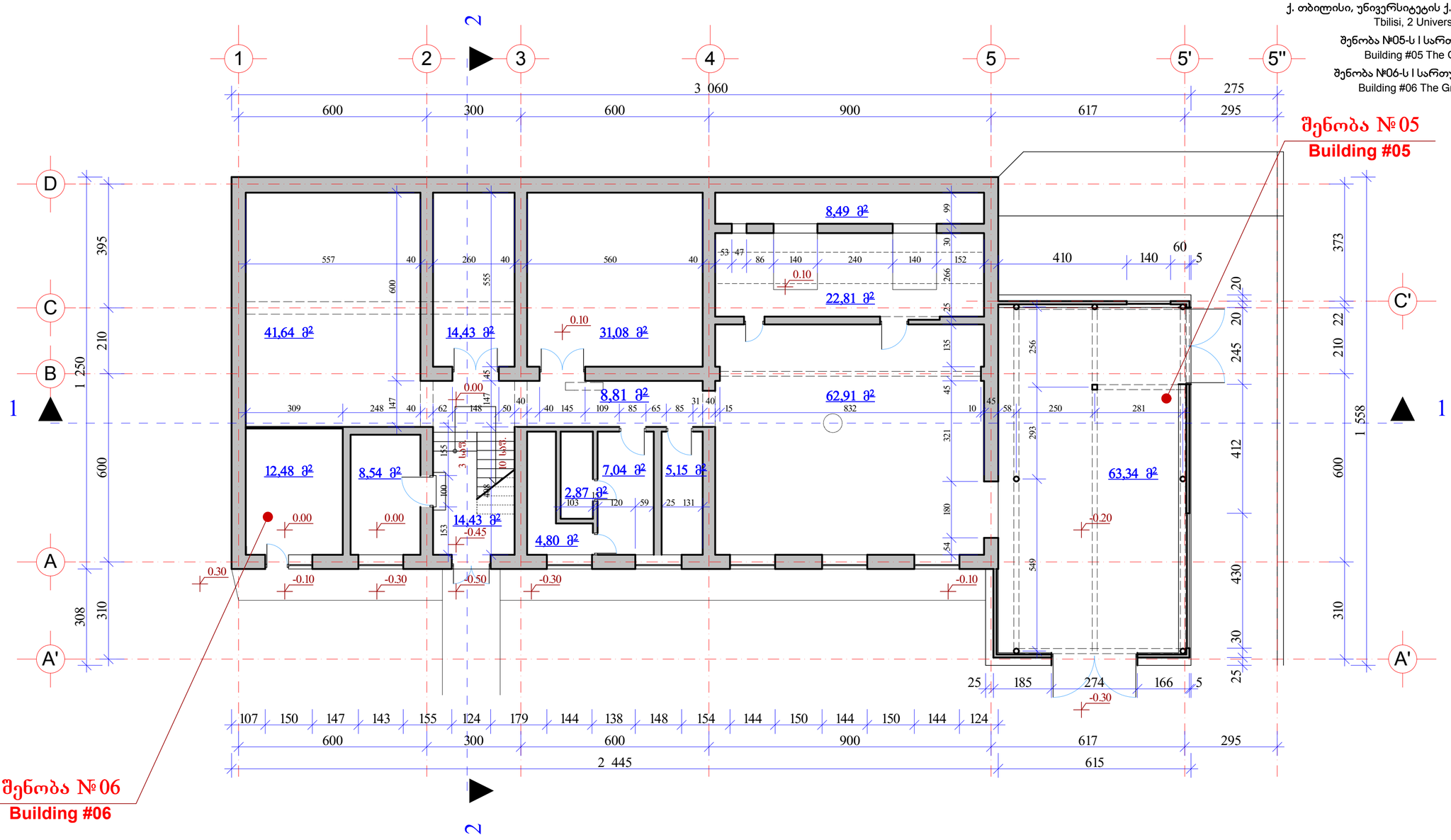

შენობა №05-ს საერთო ფართი _ 63.34 მ2
Building #05 Total area - 63.34 m2

შენობა №06-ს საერთო ფართი _ 400.11 მ2
Building #06 Total area - 400.11 m2

შენობა №5-ის შემადგენელი:

1. მზიდი სტრუქტურა - რკინა-ბეტონის ცოკოლი; ლითონის ჯარჯასი.
2. პერიმეტრალური შემავსებელი - ლითონის პროფილირებული ფურცელი.
3. გადახურვები - ლითონის პროფილირებული ფურცელი.

შენობა №6-ის შემადგენელი:

1. მზიდი სტრუქტურა - აგურის კედლები.
2. გადახურვები - რკინა-ბეტონის ფილები.

Building # 5, Structure:

1. Bearing structure - Reinforced-concrete base; metal frame.
2. Perimetrical structure - Molded steel sheet
3. Roof - Molded steel sheet

Building #6, Structure:

1. Bearing structure - Brick walls.
2. Roof - Reinforced-concrete slabs/plates

შ.პ.ს. „არქიენერჯი“				თბილისი 2012წ.
			ქ. თბილისი, უნივერსიტეტის ქ. №2-ში, არსებული ს.ს. „თიბისი ბანკ“-ს კუთვნილი შენობა №05 და №06-ის აზომვითი ნახაზი	სტადია: მ.პ.
დირექტორი		გ. გოგაძა		შკალა: A-1
შეასრულა		გ. ახობაძე	არსებული სიტუაცია (აზომვითი ნახაზი)	რაოდ. 6
			I სართულის გეგმა 0.00 ნიშ.	მ. 1:100

II სართულის გეგმა 4.00 ნიშ. მ. 1:100
LEVEL 2 First floor plan 4.00 scale 1:100

აზომვითი ნახაზი
Survey drawing

ქ. თბილისი, უნივერსიტეტის ქ. №2, შენობა №05 და №06
Tbilisi, 2 Universiteti st. Building #05 and #06

შენობა №06-ს I სართულის ფართი _ 154.64 მ2
Building #06 The Ground floor area - 154.64 m2



შენობა №05-ს საერთო ფართი _ 63.34 მ2
Building #05 Total area - 63.34 m2
შენობა №06-ს საერთო ფართი _ 400.11 მ2
Building #06 Total area - 400.11 m2

შენობა №5-ის შემადგენელი:

1. მზიდი სტრუქტურა - რკინა-ბეტონის ცოკოლი; ლითონის კარკასი.
2. პერიმეტრალური შემავსებელი - ლითონის პროფილირებული ფურცელი.
3. გადახურვები - ლითონის პროფილირებული ფურცელი.

Building # 5, Structure:

1. Bearing structure - Reinforced-concrete base; metal frame.
2. Perimetrical structure - Molded steel sheet
3. Roof - Molded steel sheet

შენობა №6-ის შემადგენელი:

1. მზიდი სტრუქტურა - აგურის კედლები.
2. გადახურვები - რკინა-ბეტონის ფილები.

Building #6, Structure:

1. Bearing structure - Brick walls.
2. Roof - Reinforced-concrete slabs/plates

შ.პ.ს. „არქიენერჯი“				თბილისი 2012წ.
			ქ. თბილისი, უნივერსიტეტის ქ. №2-ში, არსებული ს.ს. „თიბისი ბანკი“-ს კუთვნილი შენობა №05 და №06-ის აზომვითი ნახაზი	სტადია: მ.პ.
დირექტორი		გ. გოგავა		ფურც. ა-2
შეასრულა		გ. ახობაძე	არსებული სიტუაცია (აზომვითი ნახაზი)	რაოდ. 6
			II სართულის გეგმა 4.00 ნიშ.	მ. 1:100

სახურავის გეგმა მ. 1:100

LEVEL 3 level roof plan scale 1:100

აზომვითი ნახაზი
Survey drawing

ქ. თბილისი, უნივერსიტეტის ქ. №2, შენობა №05 და №06
Tbilisi, 2 Universiteti st. Building #05 and #06

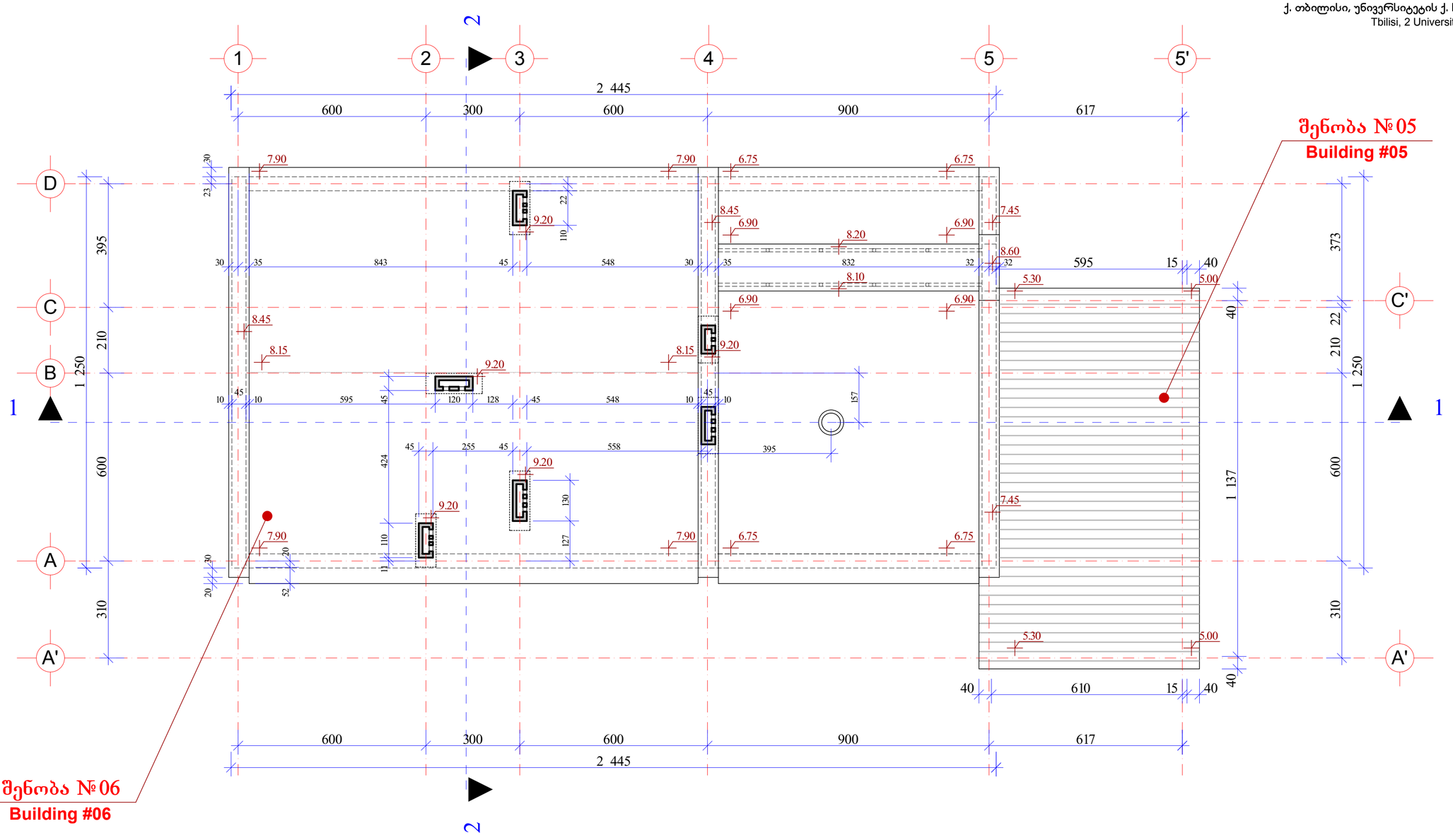

შენობა №5-ის შემადგენელი:

1. მზიდი სტრუქტურა - რკინა-ბეტონის ცოკოლი; ლითონის ჯარჯასი.
2. პერიმეტრალური შემავსებელი - ლითონის პროფილირებული ფურცელი.
3. გადახურვები - ლითონის პროფილირებული ფურცელი.

Building # 5, Structure:

1. Bearing structure - Reinforced-concrete base; metal frame.
2. Perimetrical structure - Molded steel sheet
3. Roof - Molded steel sheet

შენობა №6-ის შემადგენელი:

1. მზიდი სტრუქტურა - აგურის კედლები.
2. გადახურვები - რკინა-ბეტონის ფილები.

Building #6, Structure:

1. Bearing structure - Brick walls.
2. Roof - Reinforced-concrete slabs/plates

შენობა №05-ს საერთო ფართი _ 63.34 მ2
Building #05 Total area - 63.34 m2

შენობა №06-ს საერთო ფართი _ 400.11 მ2
Building #06 Total area - 400.11 m2

შპს. „არქიენერჯი“				თბილისი 2012წ.	
დირექტორი		გ. გოგაძა	ქ. თბილისი, უნივერსიტეტის ქ. №2-ში, არსებული ს.ს. „თიბისი ბანკი“-ს კომპლექსი შენობა №05 და №06-ის აზომვითი ნახაზი	სტადია:	მ.პ.
შემსრულა		გ. ახობაძე		შკალა:	ა-3
			არსებული სიტუაცია (აზომვითი ნახაზი)	რაოდ.	6
			სახურავის გეგმა	მ. 1:100	

ფასადი 1-5" ღერძებში მ. 1:100
Facade 1-5" scale 1:100

აზომვითი ნახაზი
Survey drawing

ქ. თბილისი, უნივერსიტეტის ქ. №2, შენობა №05 და №06
Tbilisi, 2 Universiteti st. Building #05 and #06

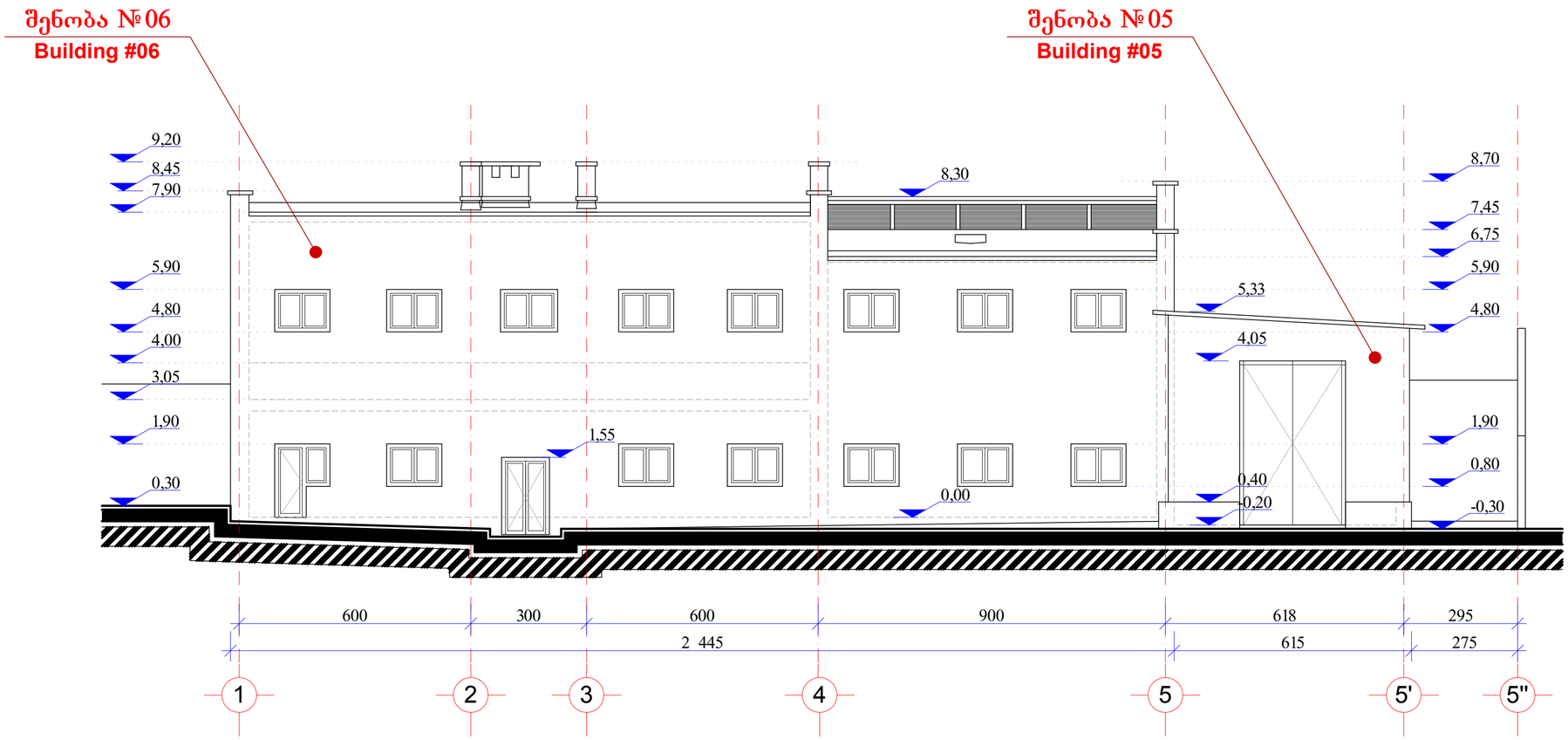

ფასადი D-A' ღერძებში მ. 1:100
Facade D-A' scale 1:100

აზომვითი ნახაზი
Survey drawing

ქ. თბილისი, უნივერსიტეტის ქ. №2, შენობა №05 და №06
Tbilisi, 2 Universiteti st. Building #05 and #06

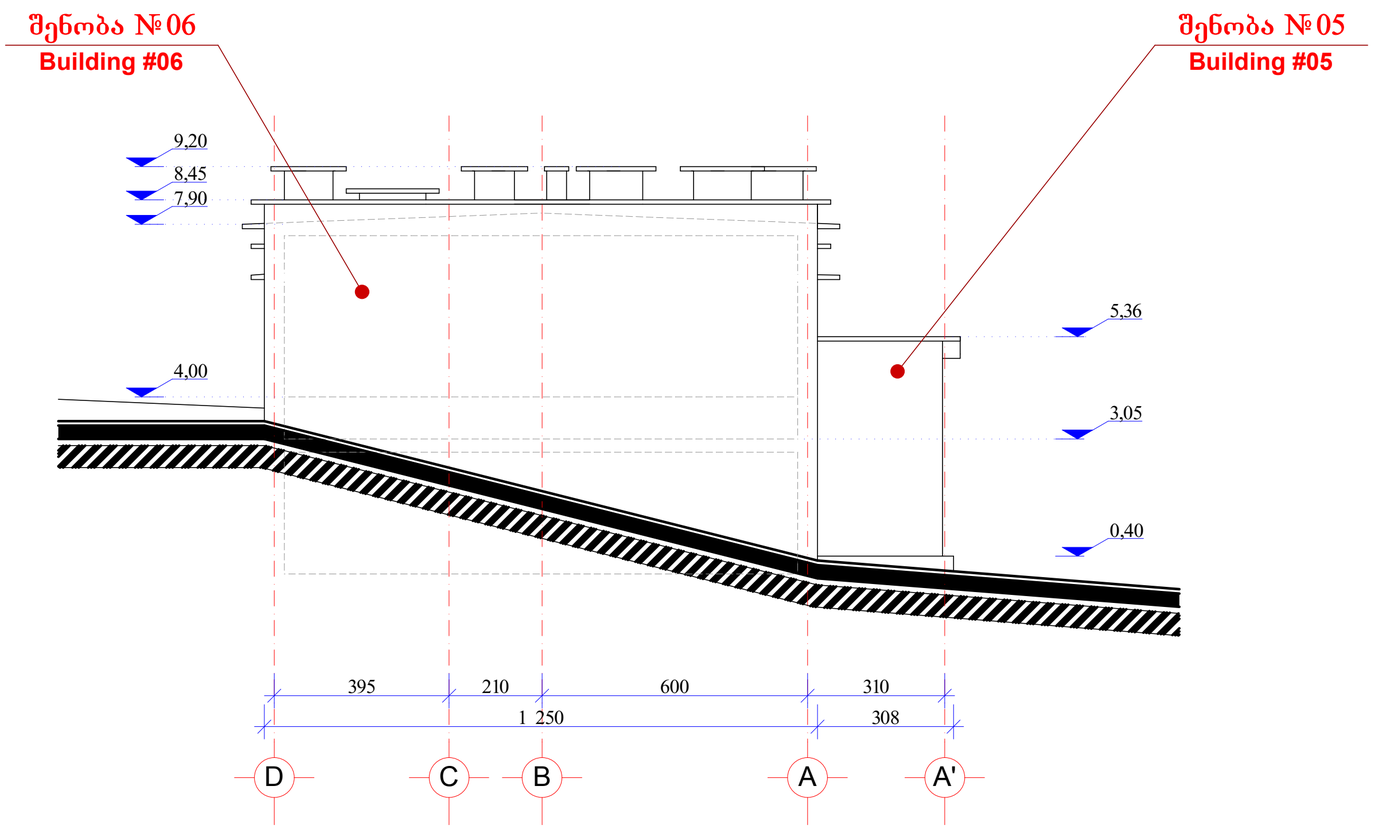

შენობა №05-ს საერთო ფართი _ 63.34 მ2
Building #05 Total area - 63.34 m2

შენობა №06-ს საერთო ფართი _ 400.11 მ2
Building #06 Total area - 400.11 m2

შ.პ.ს. „არქიენერჯი“				თბილისი 2012წ.
			ქ. თბილისი, უნივერსიტეტის ქ. №2-ში, არსებული ს.ს. „თიბისის ბანკ“-ს კომპლექსი შენობა №05 და №06-ის აზომვითი ნახაზი	სტადია: მ.პ.
დირექტორი		ბ. გოგასვა		ფურც. ა-4
შემსრულა		ბ. ახობაძე	არსებული სიტუაცია (აზომვითი ნახაზი)	რაოდ. 6
			ფასადები 1-5" და D-A' ღერძებში	მ. 1:100

ფასადი 5"-1 ღერძებში მ. 1:100
Facade 5"-1 scale 1:100

აზომვითი ნახაზი
Survey drawing

ქ. თბილისი, უნივერსიტეტის ქ. №2, შენობა №05 და №06
Tbilisi, 2 Universiteti st. Building #05 and #06

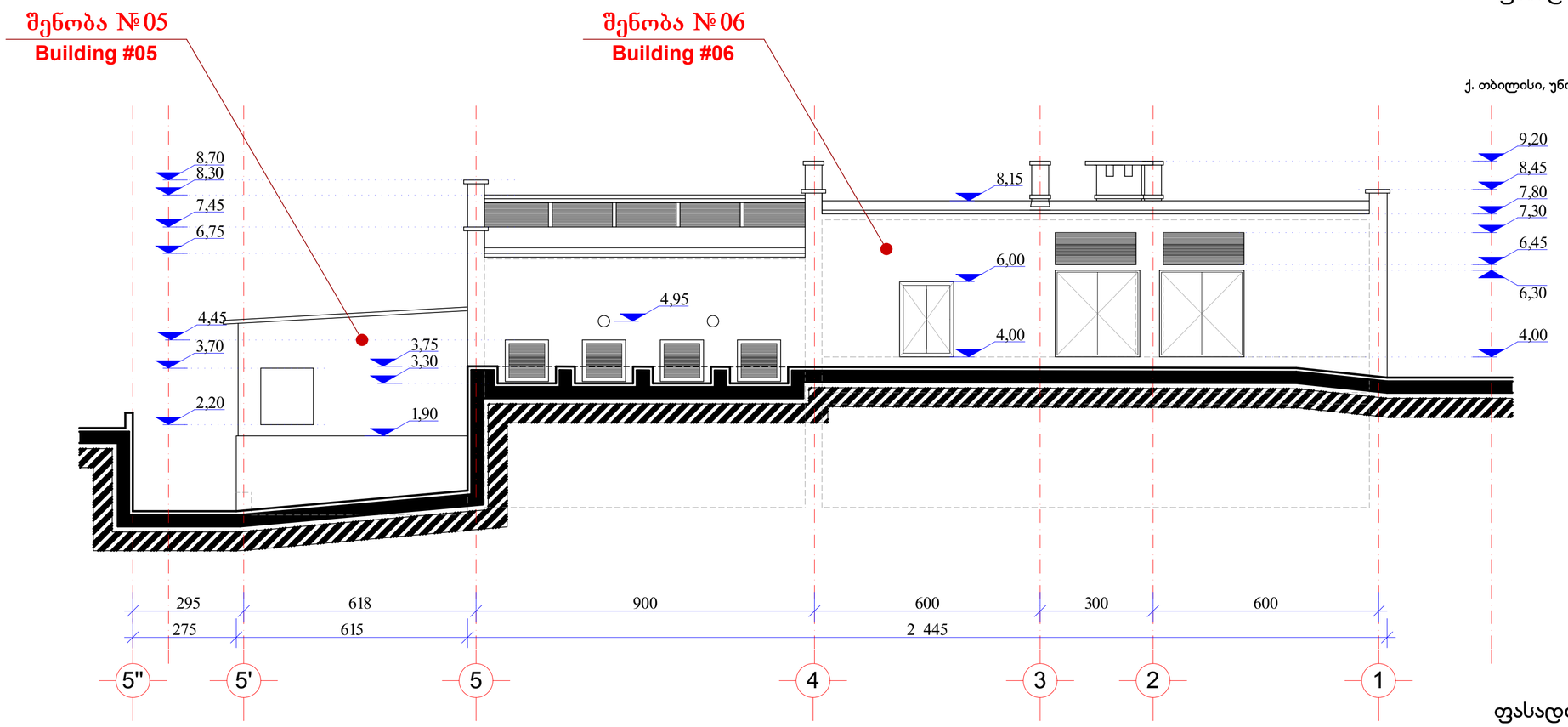

ფასადი A'-D ღერძებში მ. 1:100
Facade A'-D scale 1:100

აზომვითი ნახაზი
Survey drawing

ქ. თბილისი, უნივერსიტეტის ქ. №2, შენობა №05 და №06
Tbilisi, 2 Universiteti st. Building #05 and #06

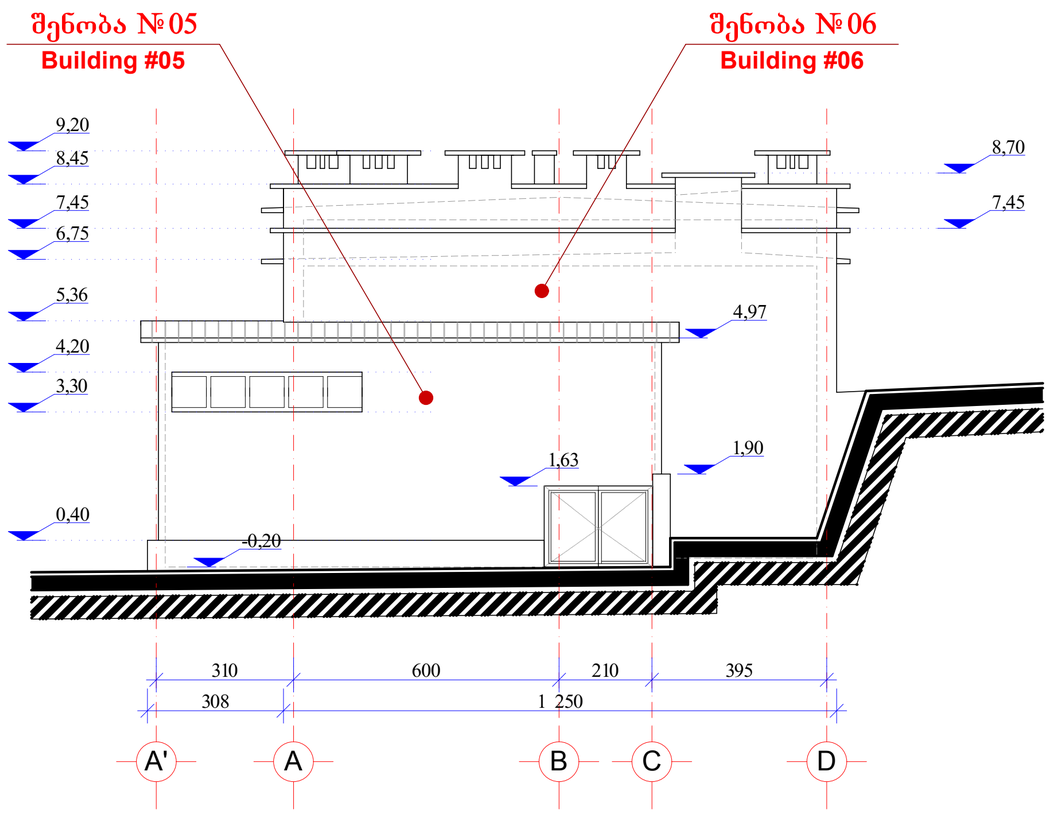

შენობა №05-ს საერთო ფართი _ 63.34 მ2
Building #05 Total area - 63.34 m2

შენობა №06-ს საერთო ფართი _ 400.11 მ2
Building #06 Total area - 400.11 m2

შ.პ.ს. „არძიენერჯი“				თბილისი 2012წ.
			ქ. თბილისი, უნივერსიტეტის ქ. №2-ში, არსებული ს.ს. „თიბისის ბანკი“-ს კუთვნილი შენობა №05 და №06-ის აზომვითი ნახაზი	სტადია: მ.პ.
დირექტორი		ბ. გოგასვა		ფურც. ა-5
შემასრულა		ბ. ახობაძე	არსებული სიტუაცია (აზომვითი ნახაზი)	რაოდ. 6
			ფასადები 5"-1 და A'-D ღერძებში	მ. 1:100

ჭრილი 1-1 მ. 1:100
Section 1-1 scale 1:100

აზომვითი ნახაზი
Survey drawing

ქ. თბილისი, უნივერსიტეტის ქ. №2, შენობა №05 და №06
Tbilisi, 2 Universiteti st. Building #05 and #06

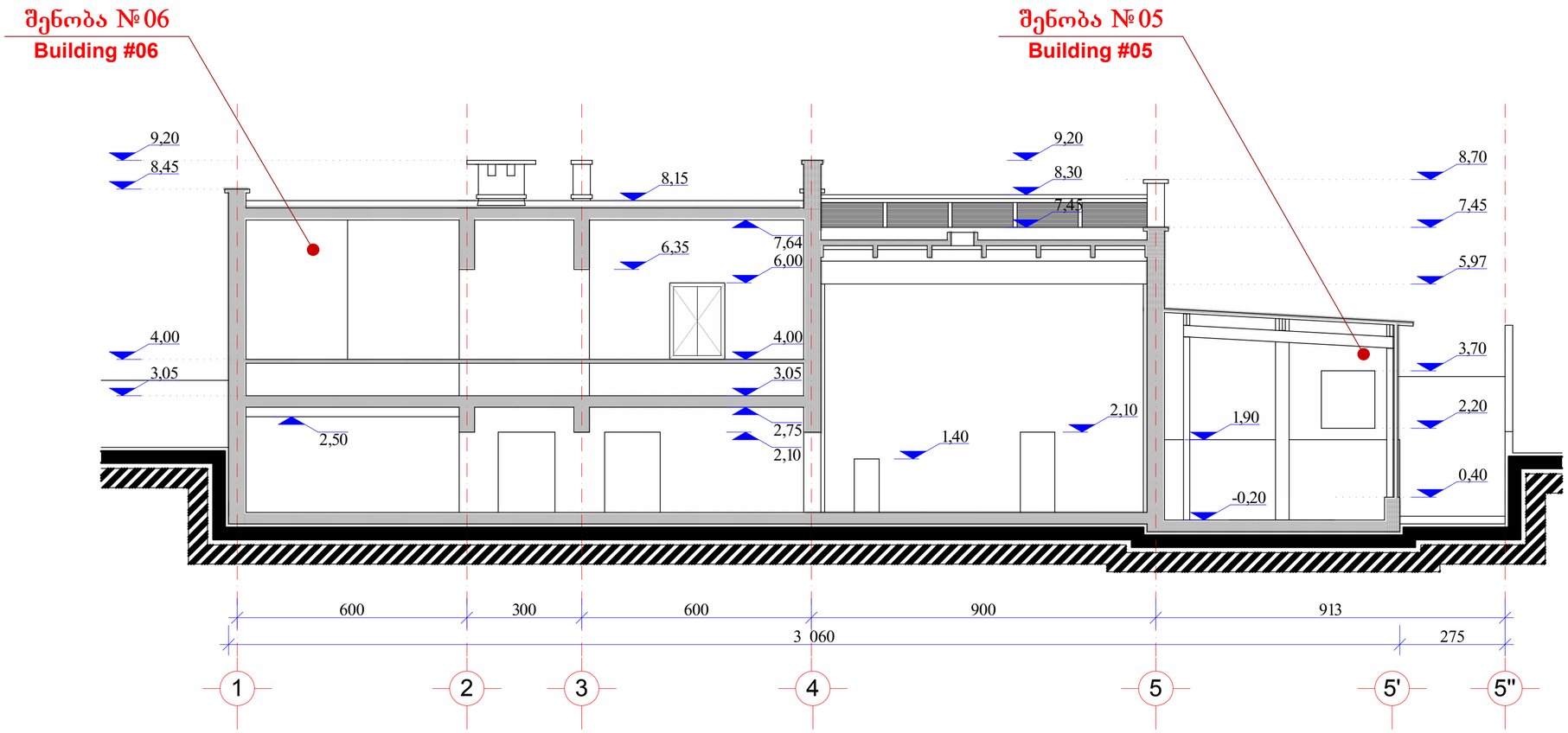

ჭრილი 2-2 მ. 1:100
Section 2-2 scale 1:100

აზომვითი ნახაზი
Survey drawing

ქ. თბილისი, უნივერსიტეტის ქ. №2, შენობა №05 და №06
Tbilisi, 2 Universiteti st. Building #05 and #06

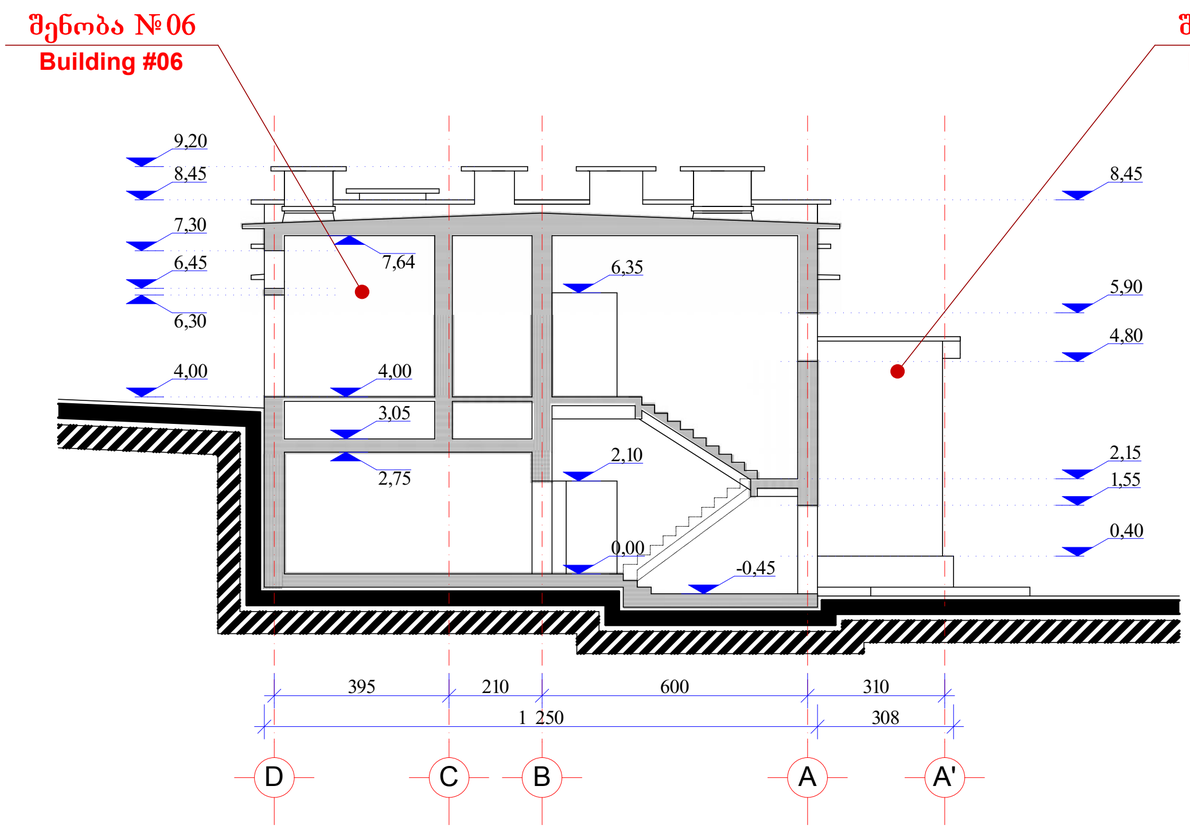

შენობა №05-ს საერთო ფართი _ 63.34 მ2
Building #05 Total area - 63.34 m2

შენობა №06-ს საერთო ფართი _ 400.11 მ2
Building #06 Total area - 400.11 m2

შ.პ.ს. „არძიენერჯი“				თბილისი 2012წ.
			ქ. თბილისი, უნივერსიტეტის ქ. №2-ში, არსებული ს.ს. „თიბისი ბანკ“-ს კორპუსთან შენობა №05 და №06-ის აზომვითი ნახაზი	სტადია: მ.პ.
დირექტორი		ბ. გოგასვა		ფურც. ა-6
შემასრულა		ბ. ახობაძე	არსებული სიტუაცია (აზომვითი ნახაზი)	რაოდ. 6
			ჭრილები 1-1 და 2-2	მ. 1:100