
ლითონის მოაჯირი
პანდუსი
კერამოგრანიტის ფილით მოპირკეთება
პანდუსის დახრა–8%
600300
900
+0,750
750
3100
330
9400
0,00
300
300
1200
19
31/07/2021

შენობა №1/2–ის I სართული
არსებული გეგმა
მ 1:100

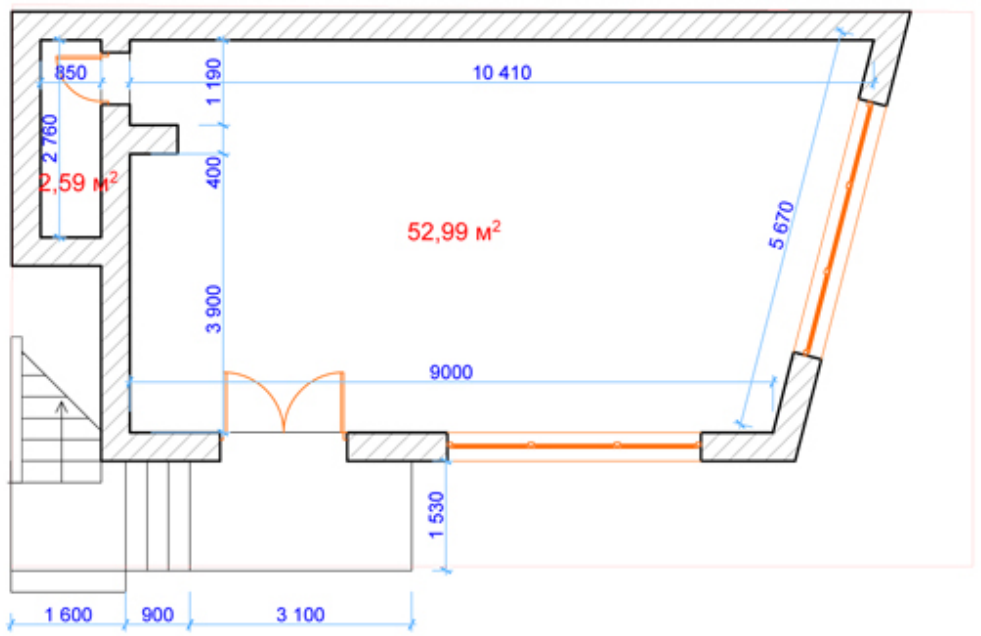

საერთო მონაცემები:		შიდა ახანძრიო ნახაზი	მისამართი:
	ინდ/მეწარმე "ელდარი დალაქიშვილი"	დირექტორი: ე. დალაქიშვილი	ქ. თბილისი ეშარ ხიზანიშვილის ქუჩა №19 შენობა №1/2–ის I სართული საკ. კოდი: 01.11.12.013.010
	ქ. თბილისი. მუხიანი. IV^ მ/რკორპ. №8 ბ. 44 ს/კ 01003013930 ტელ: 558-53-92-82	არქიტექტორი: ე. დალაქიშვილი	
		კონს. ზედამხედველობა: თ. კობახიძე	
		დამკვეთი: შ.პ.ს. „ბლდანი 11"	
		მასშტაბი 1:100	21.07.2021 წ.

შენობა №1/2–ის I სართული
საპროექტო პანდუსი
მ 1:100

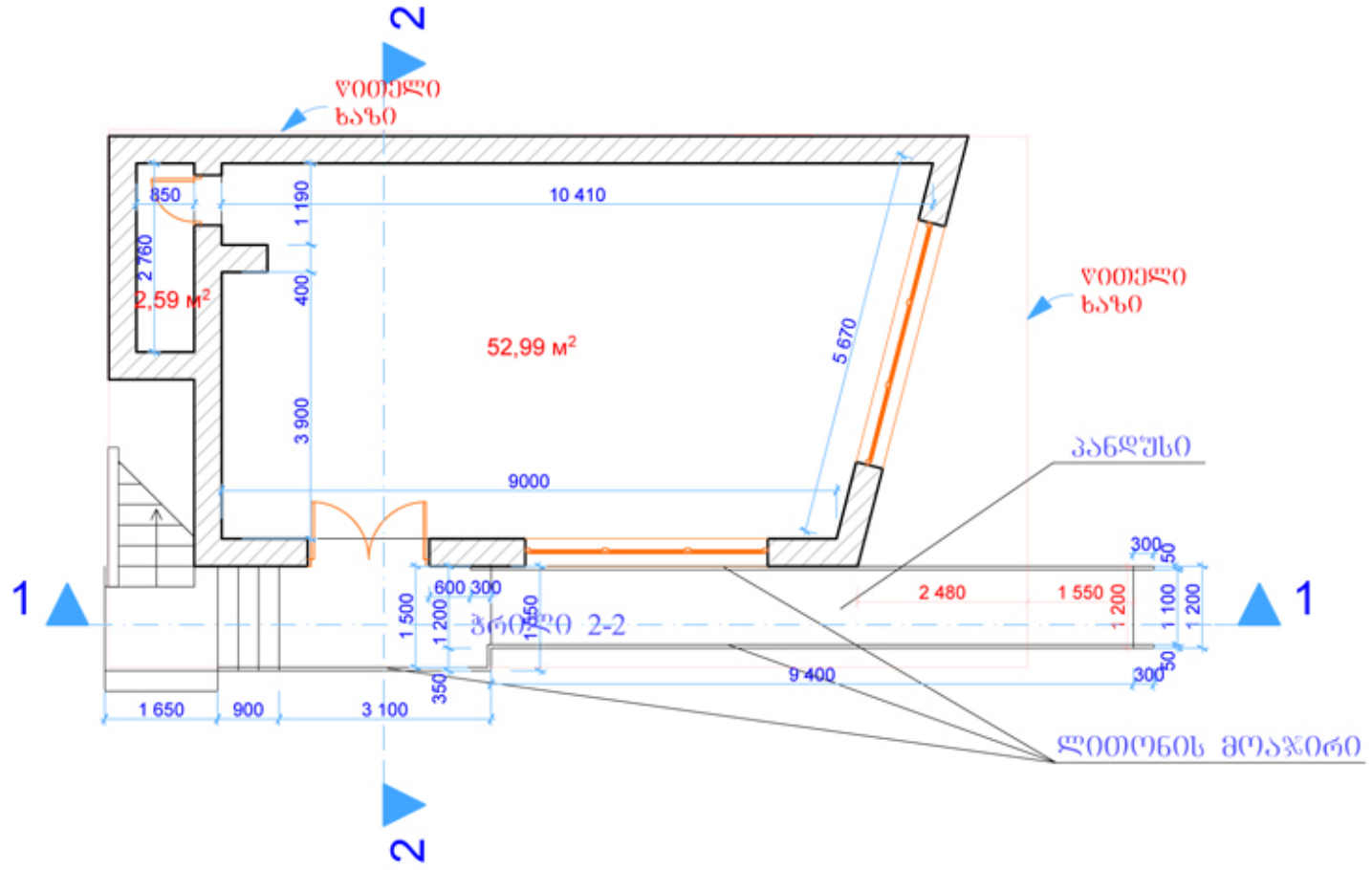

საერთო მონაცემები:		საპროექტო ნახაზი	მისამართი:
		დირექტორი: ე. დალაქიშვილი	ქ. თბილისი ოქტავიანეს ხიზანიშვილის ქუჩა №19 შენობა №1/2–ის I სართული საკ. კოდი: 01.11.12.013.010
		არქიტექტორი: ე. დალაქიშვილი	
		კონს. ზედამხედველობა: თ. კობახიძე	
		დამკვეთი: შ.პს. „ბლდანი 11"	
		მასშტაბი 1:100	21.07.2021 წ.

ინდ/მეწარმე
"ელდარი დალაქიშვილი"
ქ. თბილისი. მუხიანი. IV° მ/რკორპ. №8 ბ. 44
ს/კ 01003013930 ტელ: 558-53-92-82

განმარტებითი ბარათი.

პანდუსი ეწყობა მისაწვდომობის ეროვნული სტანდარტის მიხედვით: კერძოდ მაქსიმალური ასასვლელი სიმაღლე არ უნდა აღემატებოდეს 750 მმ–ს. ხოლო დახრილობა უნდა იყოს 1:8 –სთან შეფარდებით, ჩვენს შემთხვევაში სიგრძე 9400 მმ. ლითონის მოაჯირებს უნდა დაემატოს იგივე მასალის ხელის მოსაკიდებელი, ზომით 300 მმ. ბაქანზე ასვილისას ლითონის მოაჯირსა და შესასვლელ კარს შორის მანძილი არ უნდა აღემატებოდეს 250 მმ–ს, ჩვენს შემთხვევაში არის 150 მმ. კარებზე მოწყობილი შესასვლელის სახელური არ აღემატება 900 მმ–ს. ბაქნის სიგანე და სიგრძე იძლევა იმის საშუალებას, რომ შშპ–მა შეძლოს ეტლის თავისუფლად მოტრიალება.

შენობა №1/2–ის I სართული
საპროექტო პანდუსის ჭრილი
მ 1:100

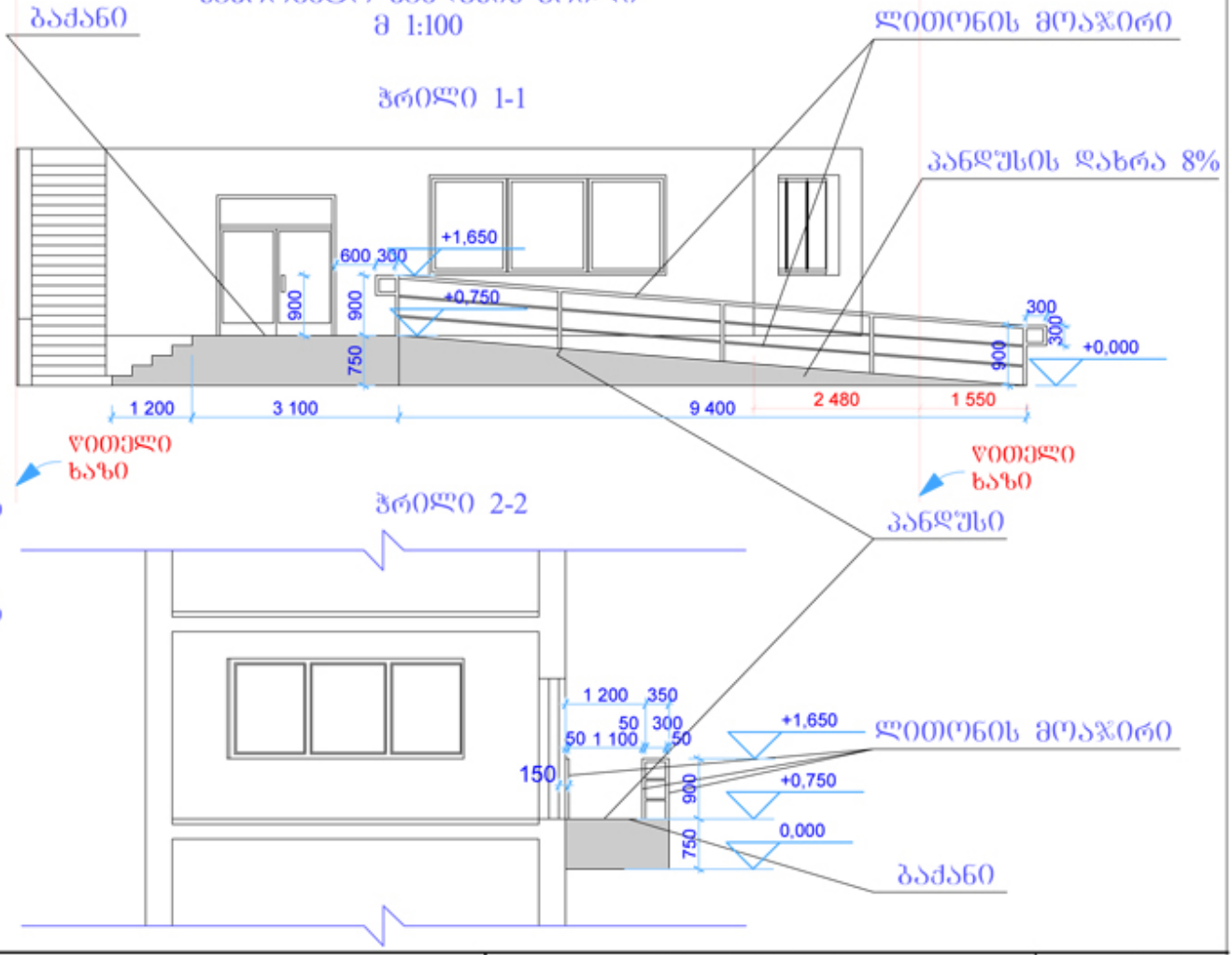

საერთო მონაცემები:	ინდ/მეწარმე "ელდარი დალაქიშვილი" ქ. თბილისი. მუხიანი. IV^ა მ/რკორპ. №8 ბ. 44 ს/კ 01003013930 ტელ: 558-53-92-82	საპროექტო ნახაზი	მისამართი:
		დირექტორი: ე. დალაქიშვილი	ქ. თბილისი ოქტავიანეს ქუჩა №19 შენობა №1/2–ის I სართული საკ. კოდი: 01.11.12.013.010
		არქიტექტორი: ე. დალაქიშვილი	
		კონს. უზრუნველყოფა: თ. კობახიძე	
		დამკვეთი: შ.პს. „ბლდანი 11"	
		მასშტაბი 1:100	21.07.2021 წ.

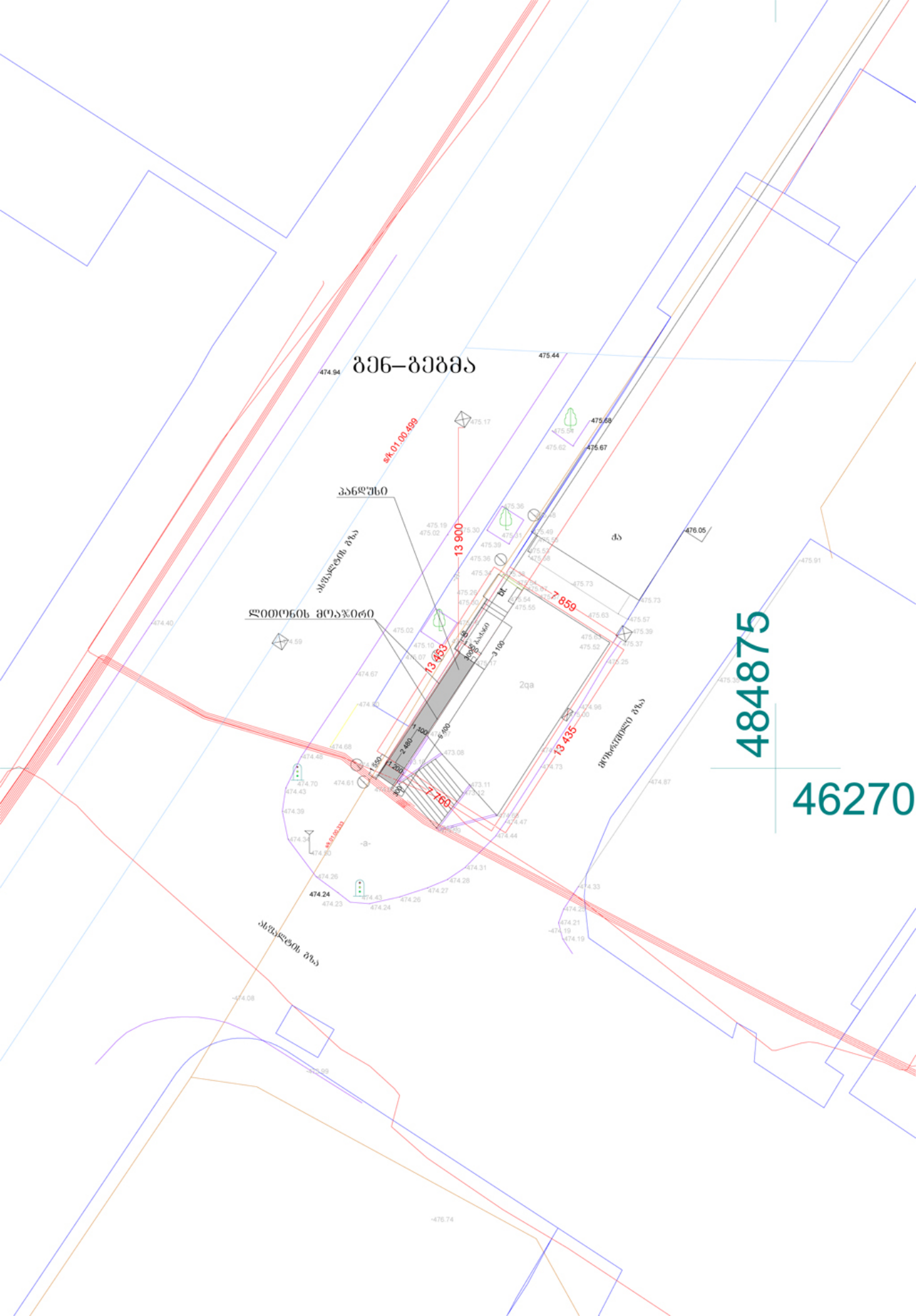
გენ–გეგმა
პანდუსი
ლითონის მოაჯირი
ასფალტის გზა
ასფალტის გზა
ქუჩა
2qa
13 900
7 859
13 453
13 435
7 760
3 100
2 480
1 100
6 600
1 650
1 200
484875
46270

საქართველოს იუსტიციის სამინისტრო
საჯარო რეესტრის ეროვნული სააგენტო

საკადასტრო გეგმა

მიწის ნაკვეთის საკადასტრო კოდი: *01.11.12.013.010*
განცხადების რეგისტრაციის ნომერი: 882013630911
მიწის ნაკვეთის ფართობი: *105* კვ.მ.
დანიშნულება: *არასასოფლო-სამეურნეო*
მომზადების თარიღი 10.01.14

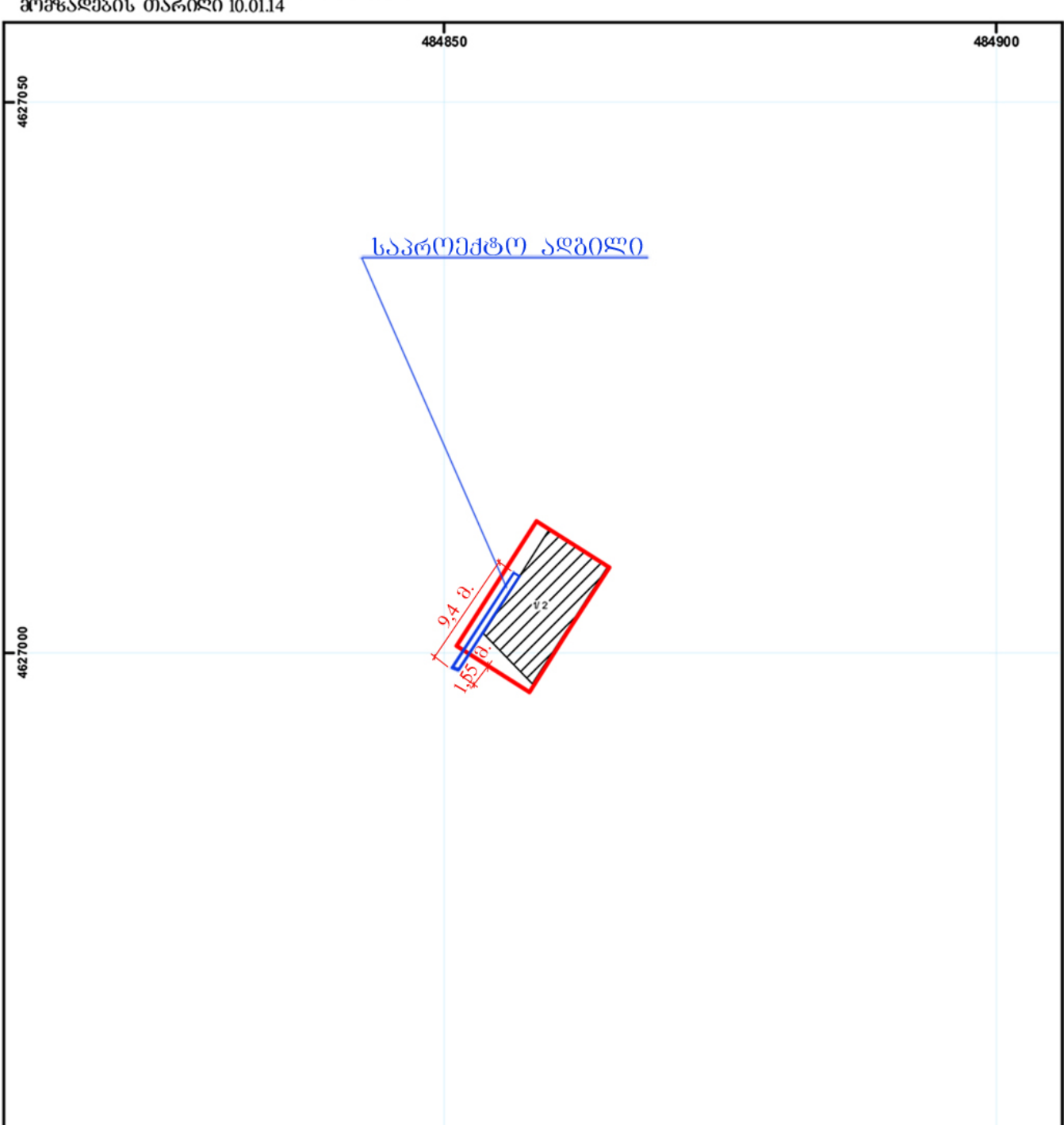

შენობა-ნაგებობა, პირობითი ნომერი/სართულიანობა
ვალდებულება
ხაზობრივი ნაგებობა
მიწის ნაკვეთის საკადასტრო საზღვარი
მშენებარე ნაგებობა
მიწისქვეშა ნაგებობა
(საერთაშორისო) სისტემის კოორდ.
UTM

საჯარო რეესტრის ეროვნული სააგენტო თბილისი 0102 წმ. ნიკოლოზის/ნ. ჩხეიძის ქ. 2 ტელ.: (995 32) 91 04 27; ფაქსი: (995 32) 91 03 41
საჯარო რეესტრის ეროვნული სააგენტო თბილისი დ. აღმაშენებლის გამზ. 89/24 ტელ: (995 32) 94 13 65
www.napr.gov.ge