ქვეზე სარეაბილიტაციო


ქუჩა დიდი ლილოს II მიკრორაიონის
ქუჩა დიდი ლილოს II მიკრორაიონის
ქუჩა დიდი ლილოს II მიკრორაიონის

ситуационный план



Масштаб:	1:1000
Условные обозначения:	
Граница земельного участка, предоставленного в аренду	
Граница земельного участка, предоставленного в аренду (Приложение №1)	
Граница земельного участка	
Существующие здания и сооружения на земельном участке	
Проектируемые здания и сооружения на земельном участке	
Существующие здания и сооружения	
Проектируемые здания и сооружения	
Существующие здания и сооружения	
Проектируемые здания и сооружения	
Площадь земельного участка	0.0811 га

1. Благоустройство территории предусмотреть в соответствии с требованиями СНиП 2.07.01-89*.
2. Вертикальная планировка выполнена с учетом существующего рельефа местности.
3. Ограждение земельного участка выполнить из сетки-рабицы по металлическим столбам.
4. Ограждение земельного участка выполнить в соответствии с требованиями СНиП 2.07.01-89*.

Главный архитектор			
Начальник отдела			
Ведущий специалист			
Специалист			
Разработал			

საპროექტო ტერიტორიის ტოპო გეგმა
მ. 1:500

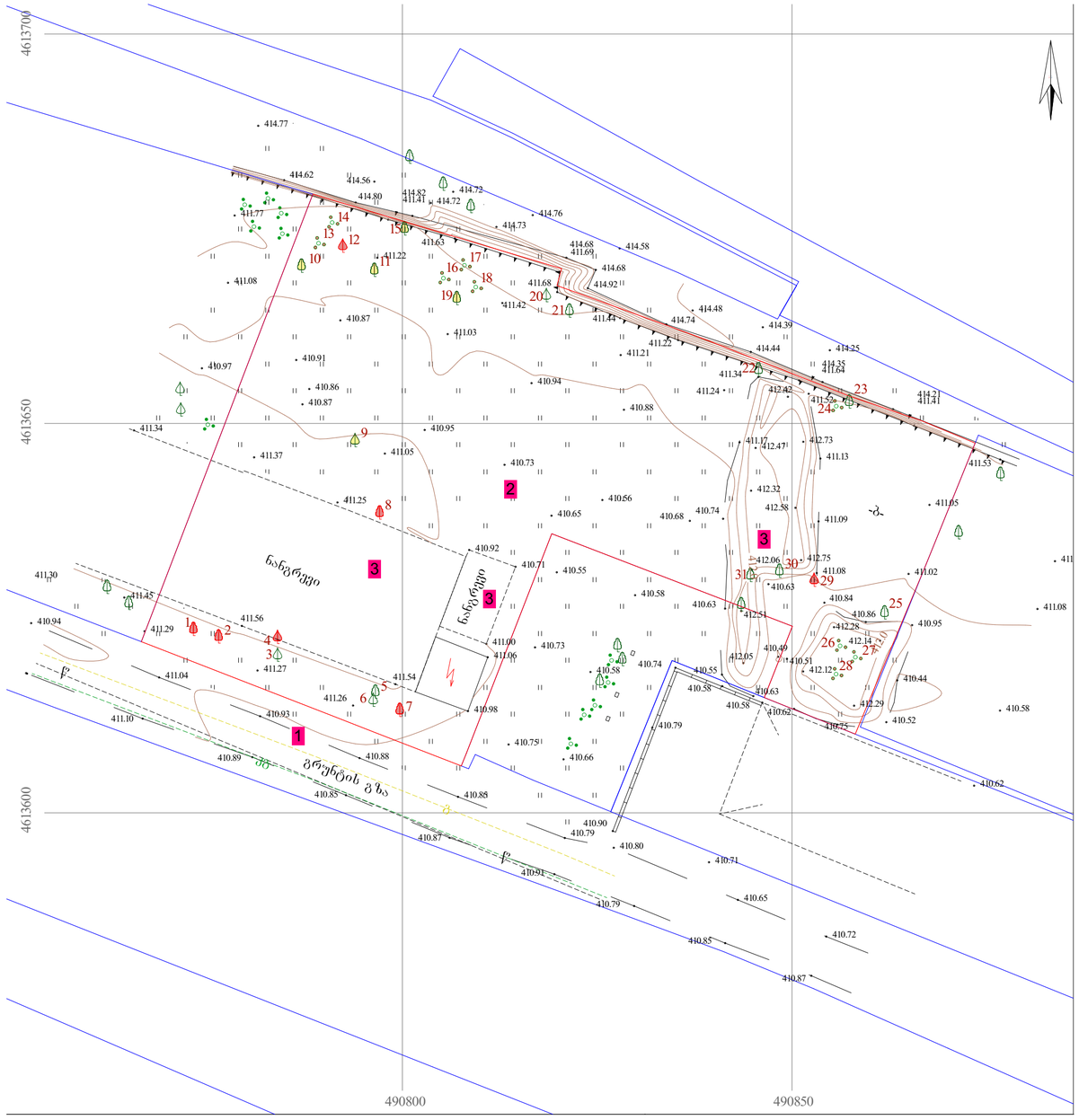

მოსაჭრელი ნარგავების ჩამონათვალი:

№1 შავი ვერხვი,ოფი (ხმობადი).
№2 შავი ვერხვი,ოფი (ხმობადი).
№4 ლელვი.
№7 თეთრი (ხვალო) ვერხვი (ხმობადი).
№8 ლელვი.
№12 ჭერამი.
№29 კომში.
№13, №14, №16, №17, №18, №24, №26, № 27, №28 მაყვლის ბუჩქები.

გადასარგავი ნარგავების ჩამონათვალი:

№9 შავი ვერხვი,ოფი.
№10 თელა ჩვეულებრივი.
№11 თელა ჩვეულებრივი.
№15 თელა ჩვეულებრივი.
№19 შავი ვერხვი,ოფი

მოსაჭრელი ნარგავების აღნიშვნა (მაყვლის ბუჩქები)

მოსაჭრელი ნარგავების აღნიშვნა

მოსაჭრელი ნარგავების აღნიშვნა

გადასარგავი ნარგავების აღნიშვნა

გადასარგავი ნარგავების აღნიშვნა

ნახაზის დასახელება:

საპროექტო ტერიტორიის ტოპო გეგმა

ექსპლიკაცია:

1. მთ.გზა
2. საპროექტო ტერიტორია
3. ნანგრევები

პირობითი ნიშნები:

- ნაკვეთის საზღვარი
- განაშენიანების რეგულირების ხაზი(უკანა ეზოსთვის)
- ჭრილის ხაზი
- არქიტექტურული ნიშნული
- კონსტრუქციული ნიშნული

შენიშვნები

1. ნახაზში შეტანილი ყველა ცვლილება უნდა შეთანხმდეს პროექტის ავტორთან.
2. შენობის საპროექტო ნული (±0.00) ტოლია ±0.00=811.80 აბსოლიტური ნიშნულის
3. პროექტში ყველა ზომა მოცემულია მილიმეტრებში.
4. პროექტი გაკეთებულია დაკვეთის მიერ მოტანილი ტოპოგეგმის საფუძველზე.

მისამართი

ქ.თბილისი, ქინძმარაულის ქუჩა №5(ნაკ. 03/073)
საკ.კოდი: 01.19.34.003.224

პროექტის სახელწოდება

მრავალბინიანი საცხოვრებელი სახლის არქიტექტურული პროექტი

სტადია	პროექტი	არ
თანამდებობა	გვარი	ხელმოწერა
დირექტორი	გ.გენდელიანი	
არქიტექტორი	გ.გენდელიანი	
არქიტექტორი	ი. გოგოხია	
არქიტექტორი	დ. კომახიძე	
საპროექტოს ლოგო		მისამართი

BIJI ARCHITECTURE
BIJI ARCHITECTURE
ქ. თბილისი მაჩიშვილის №1ა
ტელ: 595 55-35-74
599 75-28-88

დაკვეთა №		მასშტაბი
სტადია	პროექტი	1:100
ფორმატი	ფურცლები	A.01.12
A-2		21/08/2021 წ.

საპროექტო გენ.გეგმა
მ. 1:500

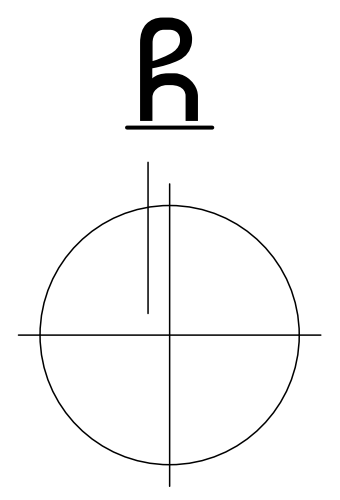

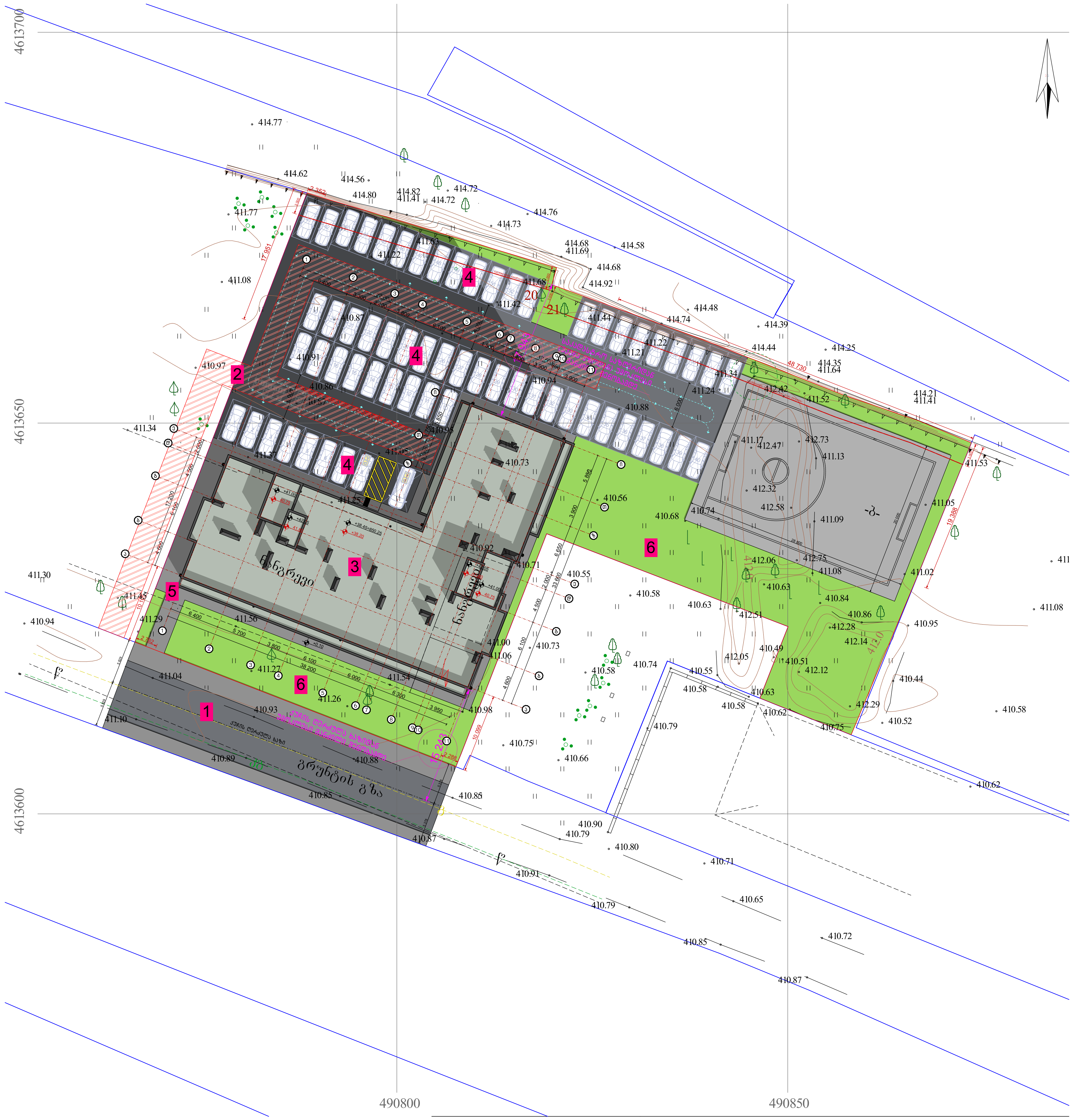

ნახაზის დასახელება:

საპროექტო ტერიტორიის გენ.გეგმა

ექსპლიკაცია:

1. მთ.გზა
2. საპროექტო ტერიტორიაზე სამანქანე შემოსასვლელი
3. საპროექტო შენობა
4. ღია ავტოსადგომი
5. საპროექტო ტროტუარი
6. გამწვანება

პირობითი ნიშნები:

- ნაკვეთის საზღვარი
- განაშენიანების რეგულირების ხაზი(უკანა ეზოსთვის)
- ჭრილის ხაზი
- არქიტექტურული ნიშნული
- კონსტრუქციული ნიშნული

შენიშვნები

1. ნახაზში შეტანილი ყველა ცვლილება უნდა შეთანხმდეს პროექტის ავტორთან.
2. შენობის საპროექტო ნული (±0.00) ტოლია ±0.00=811.80 აბსოლიტური ნიშნულის
3. პროექტში ყველა ზომა მოცემულია მილიმეტრებში.
4. პროექტი გაკეთებულია დამკვეთის მიერ მოტანილი ტოპოგეგმის საფუძველზე.

მისამართი

ქ.თბილისი, ქინძმარაულის ქუჩა №5(ნაკვ. 03/073)
საკ.კოდი: 01.19.34.003.224

პროექტის სახელწოდება

მრავალბინიანი საცხოვრებელი სახლის არქიტექტურული პროექტი

სტადია	პროექტი	არ
თანამდებობა	გვარი	ხელმოწერა
დირექტორი	გ.ბენდელიანი	
არქიტექტორი	გ.ბენდელიანი	
არქიტექტორი	ი. გოგოხია	
არქიტექტორი	დ. კომახიძე	

საპროექტოს ლოგო: BIJI ARCHITECTURE

მისამართი: ქ. თბილისი შავიშვილის №1ა

ტელ:
595 55-35-74
599 75-28-88

დაკვეთა №		მასშტაბი
სტადია	პროექტი	1:100
ფორმატი	ფურცლები	A.01.13
A-2		21/08/2021 წ.

საპროექტო გენ.გეგმა
მ. 1:250

ნახაზის დასახელება:

საპროექტო ტერიტორიის გენ.გეგმა

ექსპლიკაცია:

1. მთ.გზა
2. საპროექტო ტერიტორიაზე სამანქანე შემოსასვლელი
3. საპროექტო შენობა
4. ღია ავტოსადგომი
5. საპროექტო ტროტუარი
6. გამწვანება

პირობითი ნიშნები:

- ნაკვეთის საზღვარი
- განაშენიანების რეგულირების ხაზი(უკანა ეზოსთვის)
- ჭრილის ხაზი
- არქიტექტურული ნიშნული
- კონსტრუქციული ნიშნული

შენიშვნები

1. ნახაზში შეტანილი ყველა ცვლილება უნდა შეთანხმდეს პროექტის ავტორთან.
2. შენობის საპროექტო ნული (±0.00) ტოლია ±0.00=811.80 აბსოლიტური ნიშნულის
3. პროექტში ყველა ზომა მოცემულია მილიმეტრებში.
4. პროექტი გაკვეთებულია დაკვეთის მიერ მოტანილი ტოპოგეგმის საფუძველზე.

მისამართი

ქ.თბილისი, ქინძმარაულის ქუჩა №5(ნაკვ. 03/073)
საკ.კოდი: 01.19.34.003.224

პროექტის სახელწოდება

მრავალბინიანი საცხოვრებელი სახლის არქიტექტურული პროექტი

სტადია	პროექტი	არ
თანამდებობა	გვარი	ხელმოწერა
დირექტორი	გ.გენდელიანი	
არქიტექტორი	გ.გენდელიანი	
არქიტექტორი	ი. გოგოხია	
არქიტექტორი	დ. კომახიძე	

საპროექტოს ლოგო | მისამართი

BIJI ARCHITECTURE
BIJI ARCHITECTURE
ქ. თბილისი მაჟიშვილის №1ა
ტელ: 595 55-35-74
599 75-28-88

დაკვეთა №		მასშტაბი
სტადია	პროექტი	1:100
ფორმატი	ფურცლები	A.01.14
A-2		21/08/2021 წ.

მიწის ნაკვეთის ტოპოგრაფიული გეგმა

New Point

ქალაქი თბილისი, ქუჩა ქინძმარაული №5 (ნაკვ. 03/073) (ს/კ: 01.19.34.003.224)
შპს „ანკო სამგორი“-ს (ს/ნ: 405448715) საკუთრებაში არსებული 4298 კვ.მ.
არასასოფლო-სამეურნეო დანიშნულების მიწის ნაკვეთის და მისი მიმდებარე ტერიტორიის ტოპოგრაფიული გეგმა

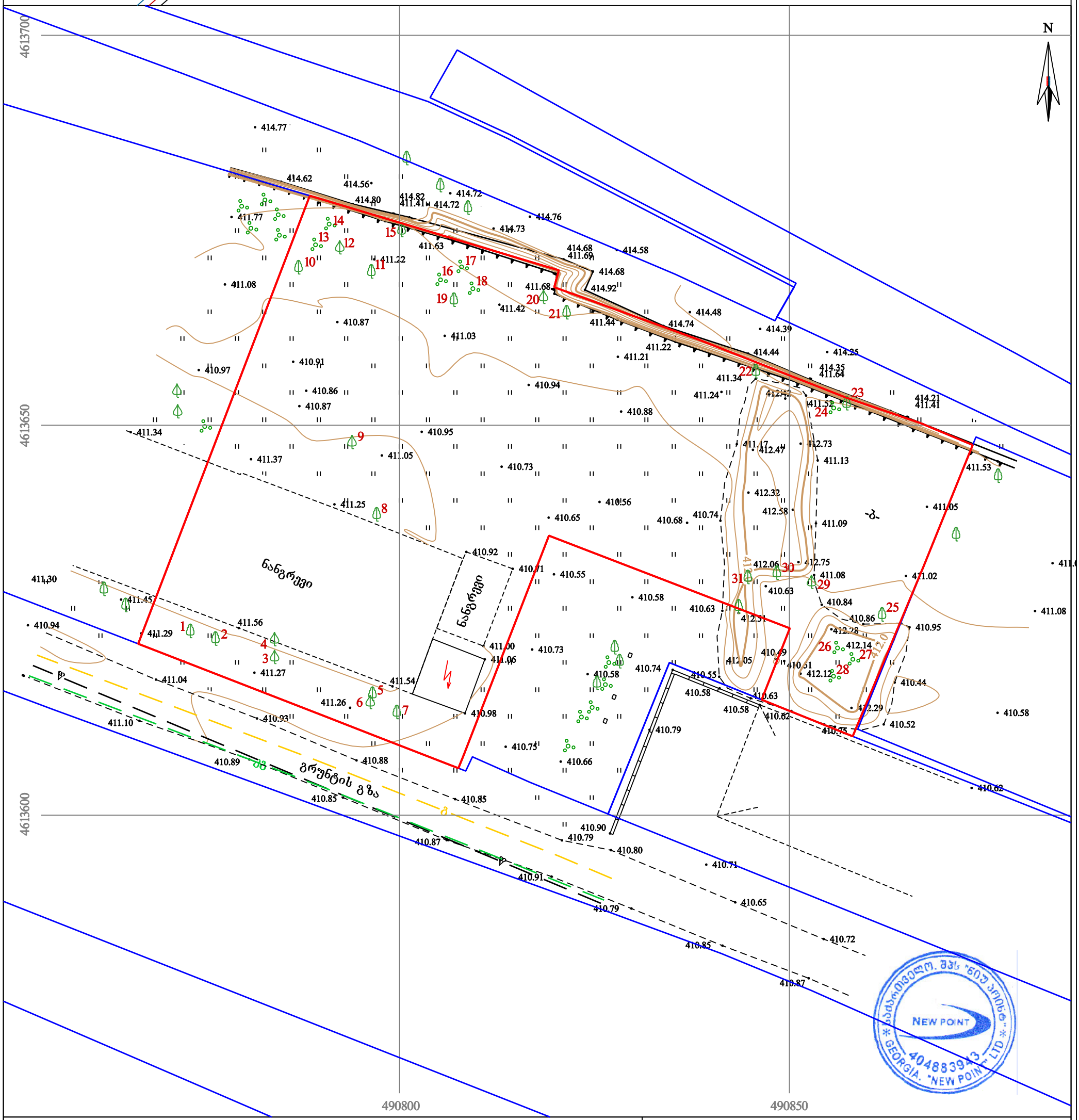

პირობითი აღნიშვნები

WGS 1984-ის კოორდინატთა სისტემის UTM პროექცია

ძს	საცხოვრებელი შენობა	ფოთლოვანი ხე	ხის ღობე
ძა	არასაცხოვრებელი შენობა	ხილკენკროვანი ხე	ღობე
	მშენებარე შენობა	წიწვოვანი ხე	ლითონის ღობე
	ნანგრევი	პალმა	ქვის კედელი
	ფარდული	ბუჩქი/ მასიური ბუჩქი	კედელი
		ვაზი	ფლატე
		გარე განათება	რკინიგზა
			სამეთვალყურეო ჭები
			ელ. გადამცემი ხაზი
			წყალგაყვანილობა
		გ	გაზი
		კ	კანალიზაცია
		სან	სანიაღვრე
		კბ	კავშირგაბმულობა
			ელ. ქსელები
		თბ	გათბობა

შენიშვნა: 1) გეგმაზე დატანილია საჯარო რეესტრში რეგისტრირებული ნაკვეთის საზღვრები
2) ვინაიდან გეგმაზე დატანილია მხოლოდ რეგისტრირებული მიწისქვეშა კომუნიკაციები მათი მდებარეობების დაზუსტება მოხდეს ყველა კომუნიკაციის წარმომადგენლებთან

შპს „ნიუ პოინტ“
საქართველო, თბილისი, მგალობლიშვილის ქუჩა №3,
I სართული, ოფისი №3; ს/ნ: 404883943
www. newpoint.ge info@newpoint.ge
ტელ: / tel: +995 32 2945808; მობ: / cell phone: +995 557 704433;
Ltd „NewPoint“
office N3, floor N1, 3 mgaloblishvili str.
Tbilisi, Georgia ID: 404883943

დირექტორი:		გ. კირკიტაძე
აზომა:		ვ. ვირსალაძე
დახაზა:		ვ. ვირსალაძე
მაშტაბი: 1:500	ფორმატი: A3	06/05/2021 წ.

თბილისის არქიტექტურა

ქალაქ თბილისის მუნიციპალიტეტის საჯარო სამართლის იურიდიული პირი

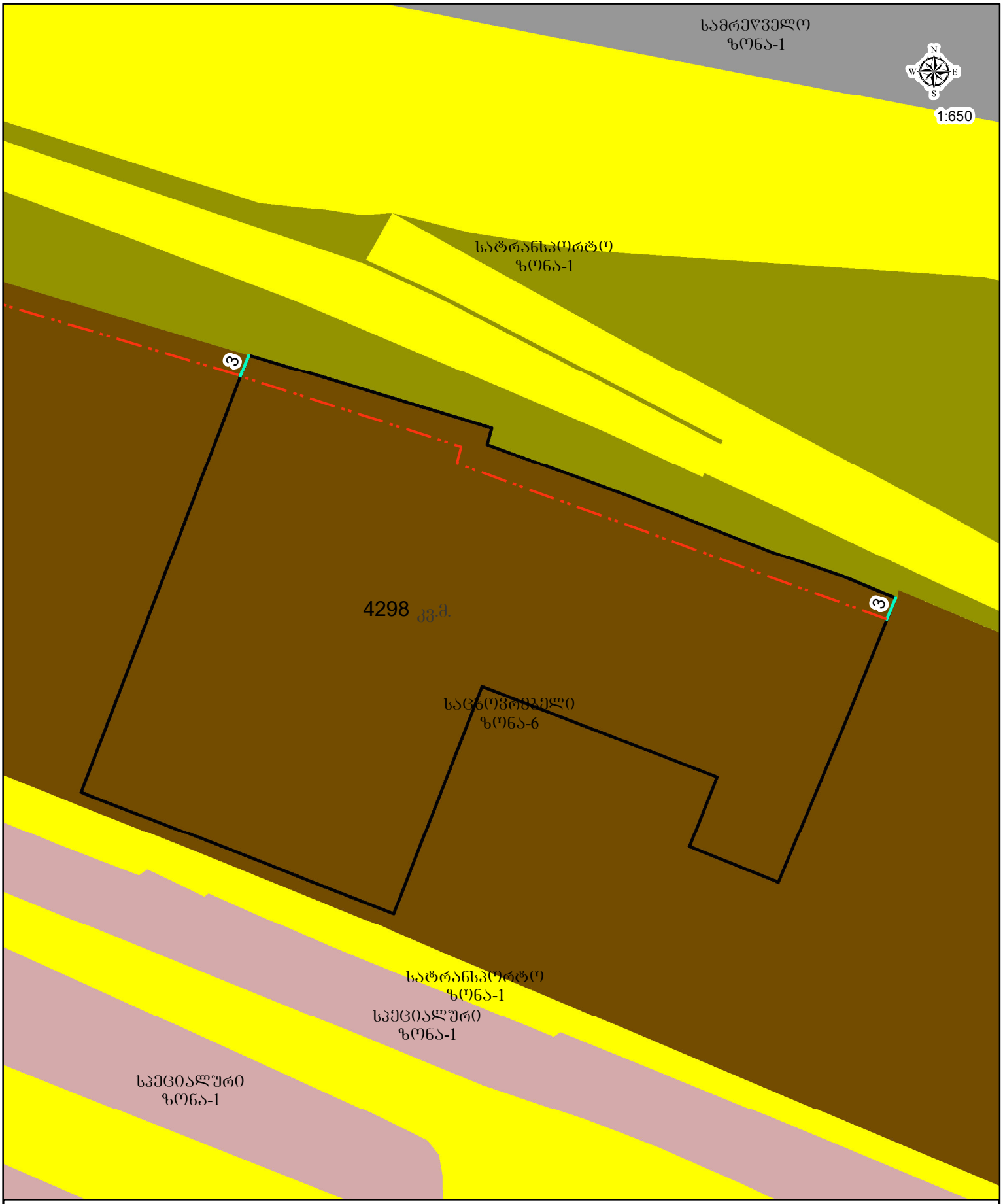

პირობითი აღნიშვნები

- საპროექტო მიწის ნაკვეთი
- განაშენიანების რეგულირების ხაზი(შეკანა ეზოსთვის)