

ქ. თბილისი, ქუჩა თვალჭრელიძე, №11 მიწის ნაკვეთის ს/კ 01.19.18.001.009 - ის ტოპოგრაფიული გეგმა

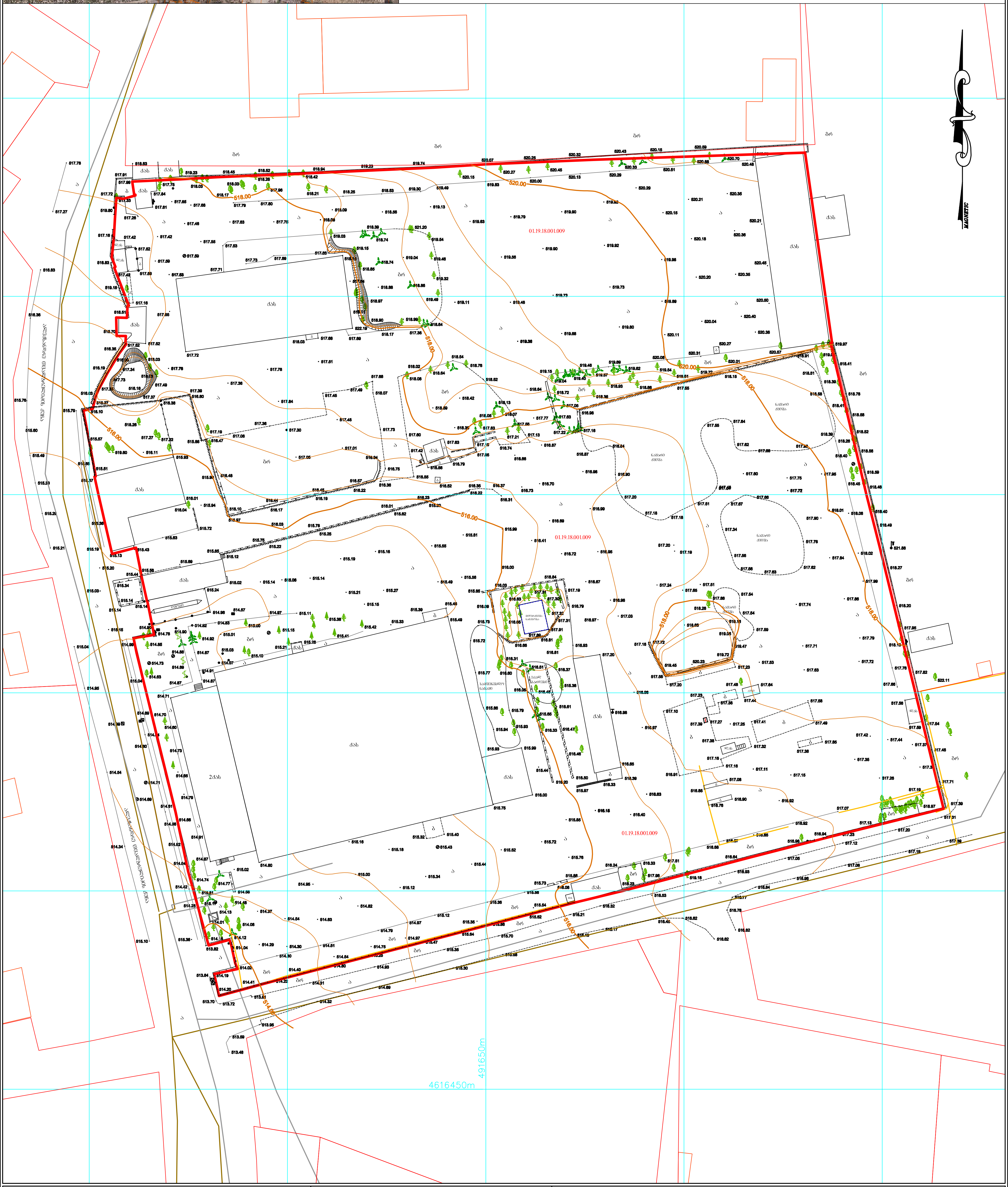

პირობითი აღნიშვნები

- ნაძვი
- ფოთლოვანი ხე
- განათება
- ჭა
- ღობე
- ბუჩქი
- რკინის ბოძი

მ/ქ კომუნიკაცია დატანილია არქივის მასალების საფუძველზე

შპს „ტოპო სერვისი“		
01.19.18.001.009		
დირექტორი		
შეასრულა		
დაამუშავა		
1:500		10.07.2021 წ.

კ1-ის საანგარიშო ფართობი = 6266.42 კვ.მ

კ1 = 6266.42 კვ.მ / 34841.0 კვ.მ. = 0.2

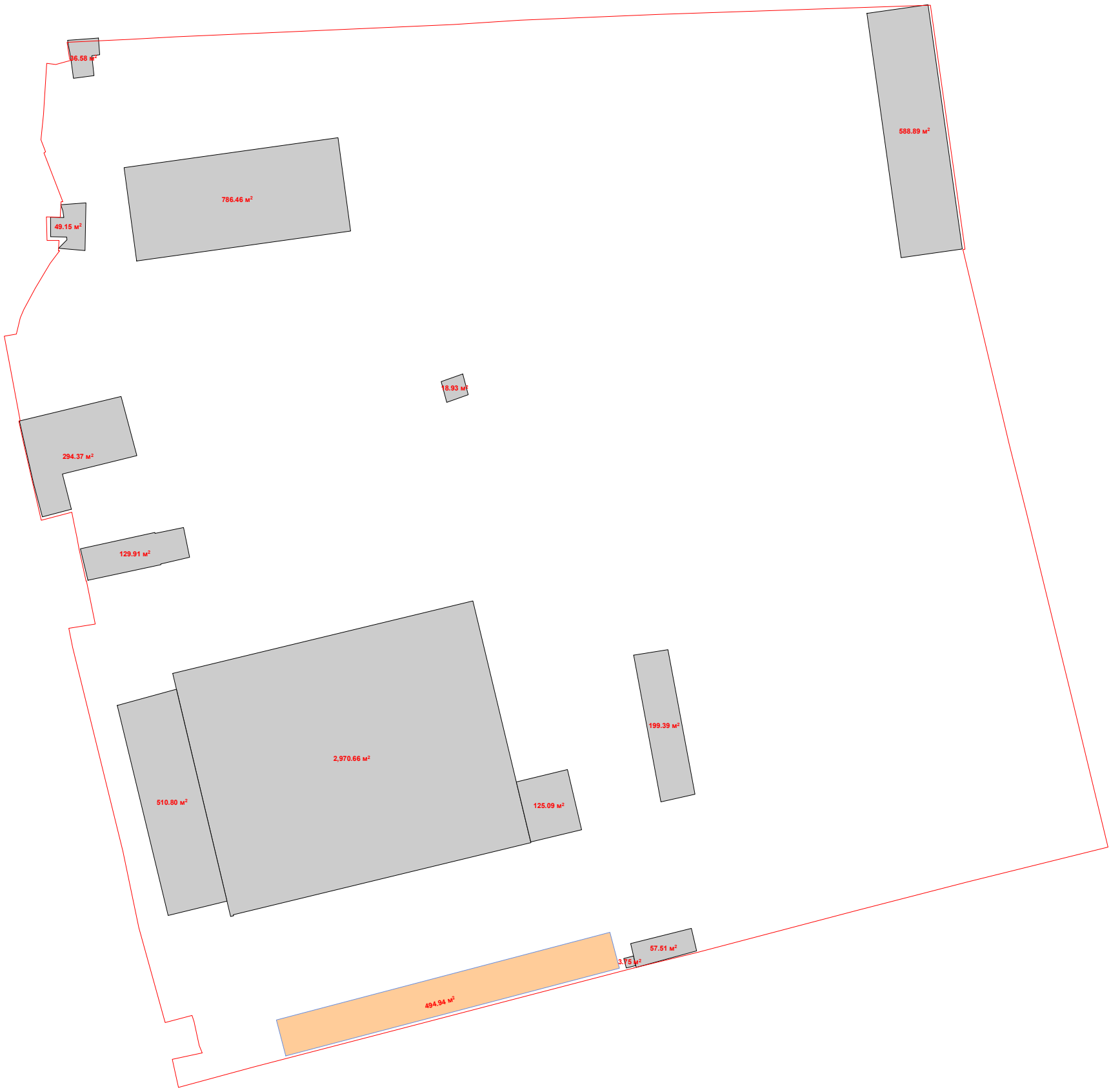

კ2-ის საანგარიშო ფართობი = 6777,22 კვ.მ

კ2 = 6777.22 / 34841.0 კვ.მ. = 0.2

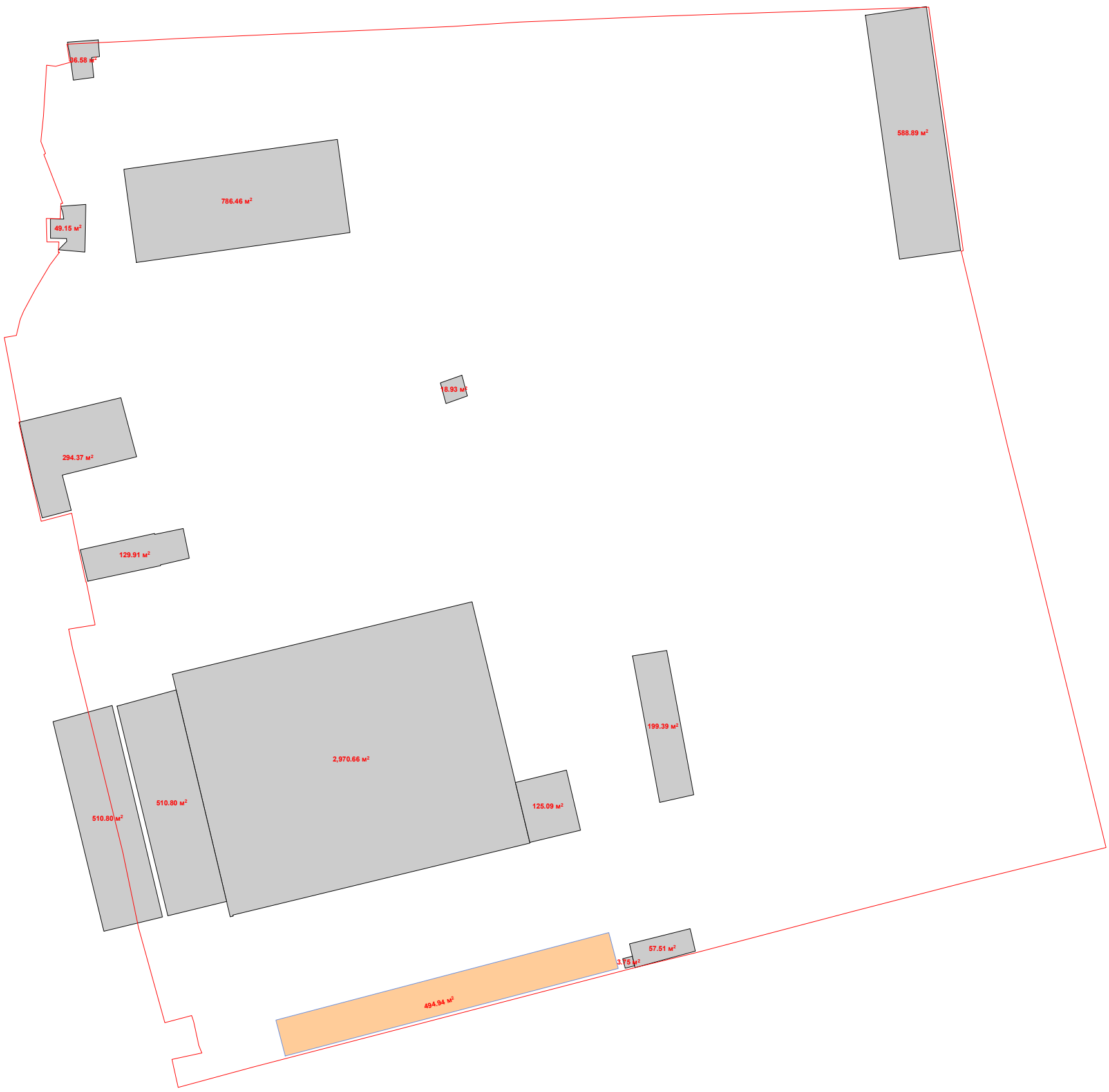

კ2-ის საანგარიშო ფართობი = 9168,64 კვ.მ

კ2 = 9168.64 / 34841.0 კვ.მ. = 0.3

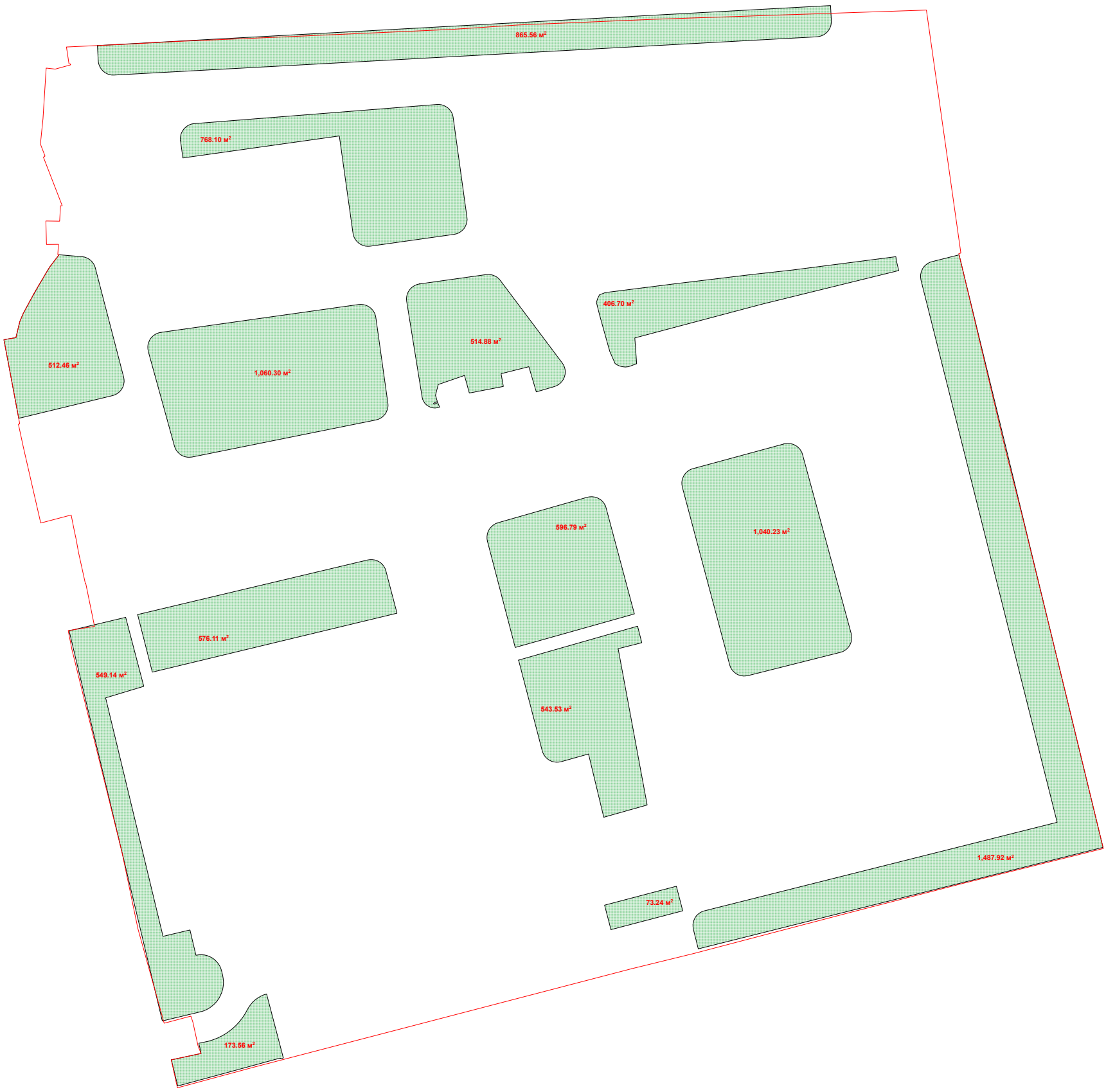

განაშენიანების ფართობი

განაშენიანების საანგარიშო ფართობი 26532.54 კვ.მ.

