გენგეგმა

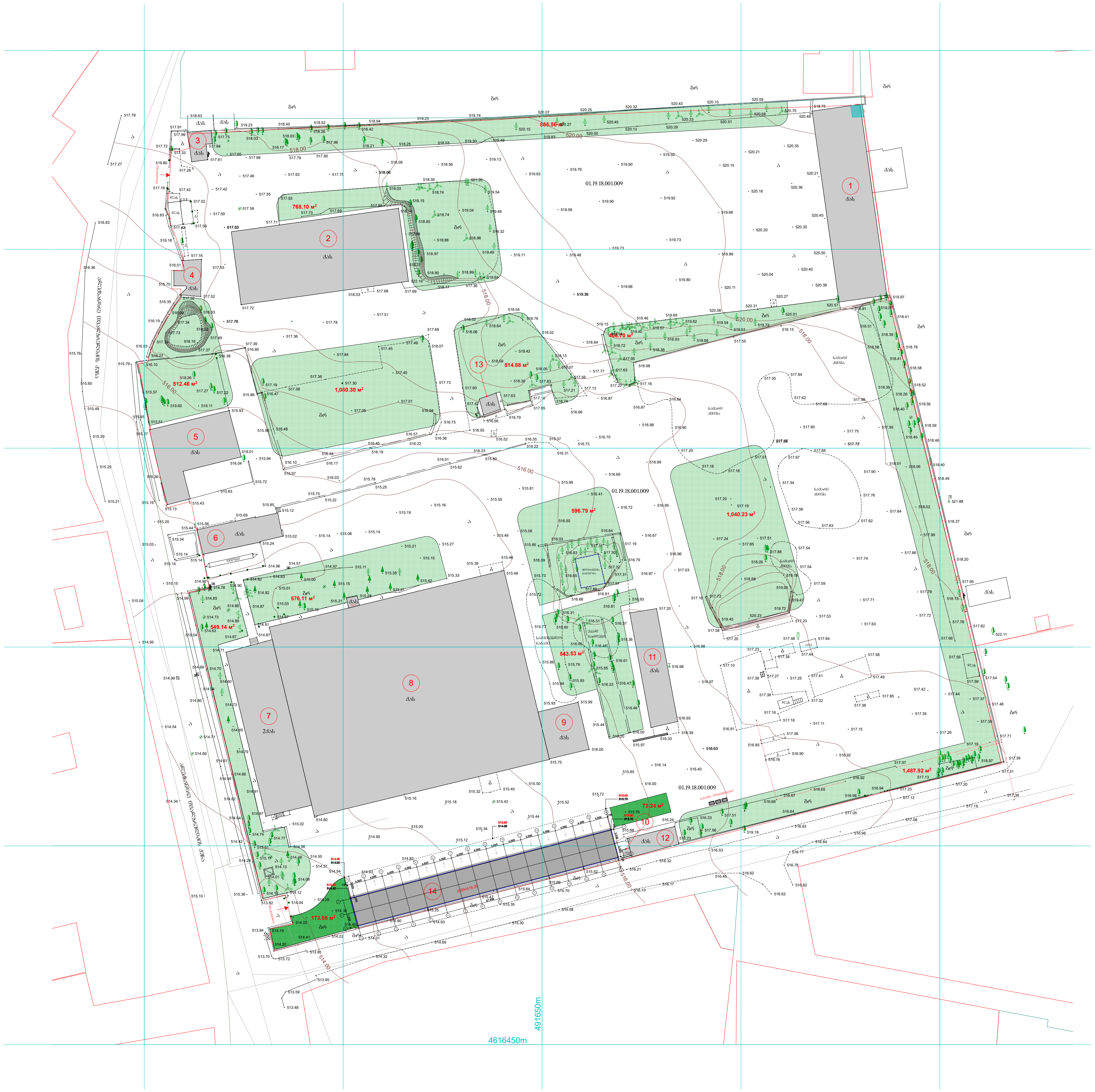

ექსპლიკაცია :

1. არსებული ერთ სართულიანი შენობა №1
2. არსებული ერთ სართულიანი შენობა №2
3. არსებული ერთ სართულიანი შენობა №3
4. არსებული ერთ სართულიანი შენობა №4
5. არსებული ერთ სართულიანი შენობა №5
6. არსებული ერთ სართულიანი შენობა №6
7. არსებული ერთ სართულიანი შენობა №7
8. არსებული ორ სართულიანი შენობა №8
9. არსებული ერთ სართულიანი შენობა №9
10. არსებული ერთ სართულიანი შენობა №10
11. არსებული ერთ სართულიანი შენობა №11
12. არსებული ერთ სართულიანი შენობა №12
13. არსებული ერთ სართულიანი შენობა №13
14. საპროექტო ნაგებობა №14

პირობითი აღნიშვნა :

არსებული გამწვანება

საპროექტო გამწვანება

არსებული შენობები

საპროექტო ნაგებობა

ნაძვი

ფოთლოვანი ხე

განათება

ჭა

ღობე

ბუჩქი

რკინის ბოძი

მ/ძ კომუნიკაცია დატანილია არქივის მასალების საფუძველზე

ქ. თბილისი. ქ. თვალჭრელიძე. №11			
მრავალადგილიანი ავტოსადგომი	სტადია: აპ	ფურცელი: 1	ფურცლები:
გენგეგმა	ავტორი: ალექსანდრე აბაშიძე		



ქ. თბილისი, ქუჩა თვალჭრელიძე, №11
მიწის ნაკვეთის ს/კ 01.19.18.001.009 - ის
ტოპოგრაფიული გეგმა

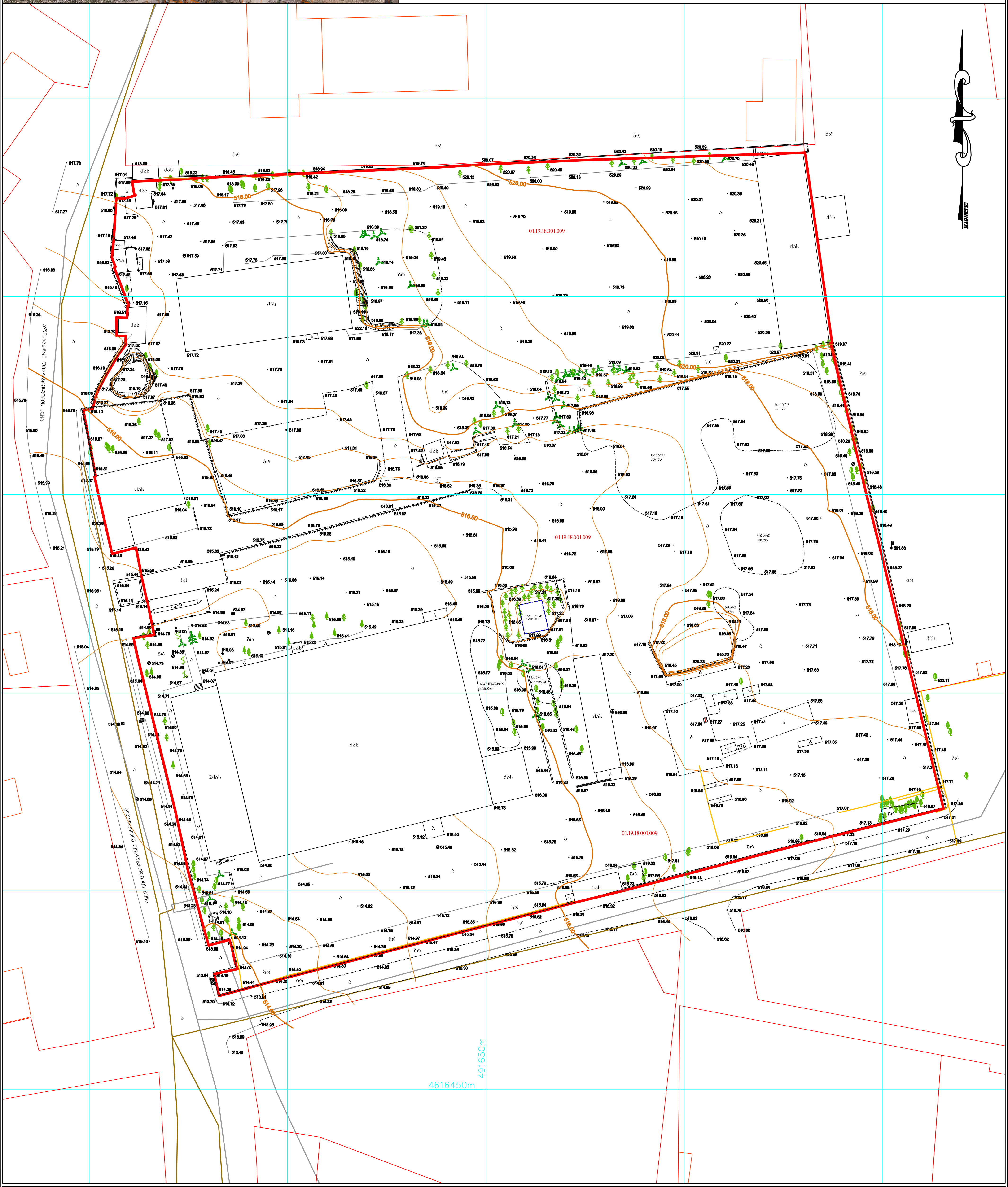

პირობითი აღნიშვნები

- ნაძვი
- ფოთლოვანი ხე
- განათება
- ჭა
- ღობე
- ბუჩქი
- რკინის ბოძი

მ/ქ კომუნიკაცია დატანილია არქივის მასალების საფუძველზე

შპს „ტოპო სერვისი“		
01.19.18.001.009		
დირექტორი		
შეასრულა		
დაამუშავა		
1:500		10.07.2021 წ.

კ1-ის საანგარიშო ფართობი = 6266.42 კვ.მ

კ1 = 6266.42 კვ.მ / 34841.0 კვ.მ. = 0.2

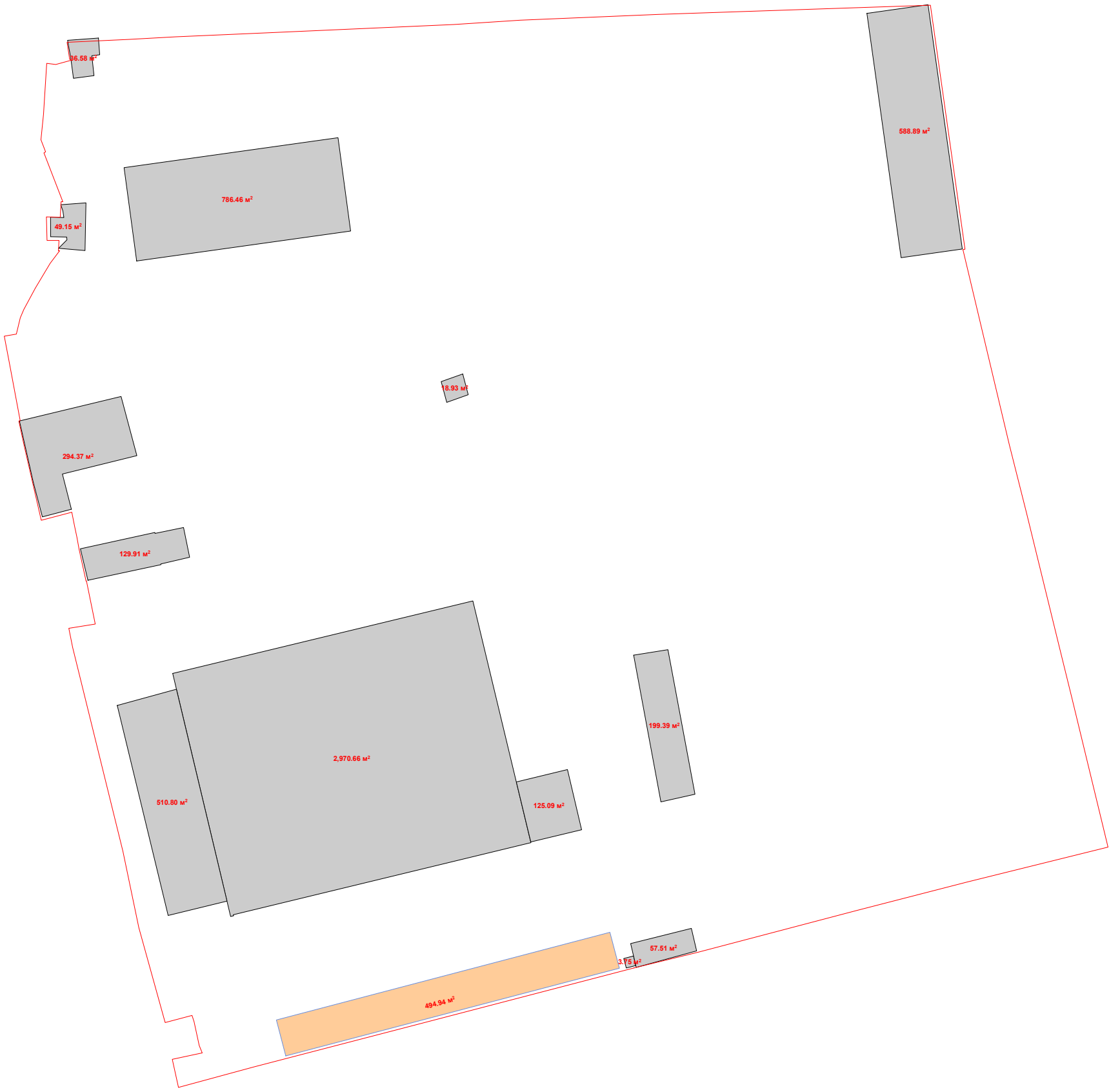

კ2-ის საანგარიშო ფართობი = 6777,22 კვ.მ

კ2 = 6777.22 / 34841.0 კვ.მ. = 0.2

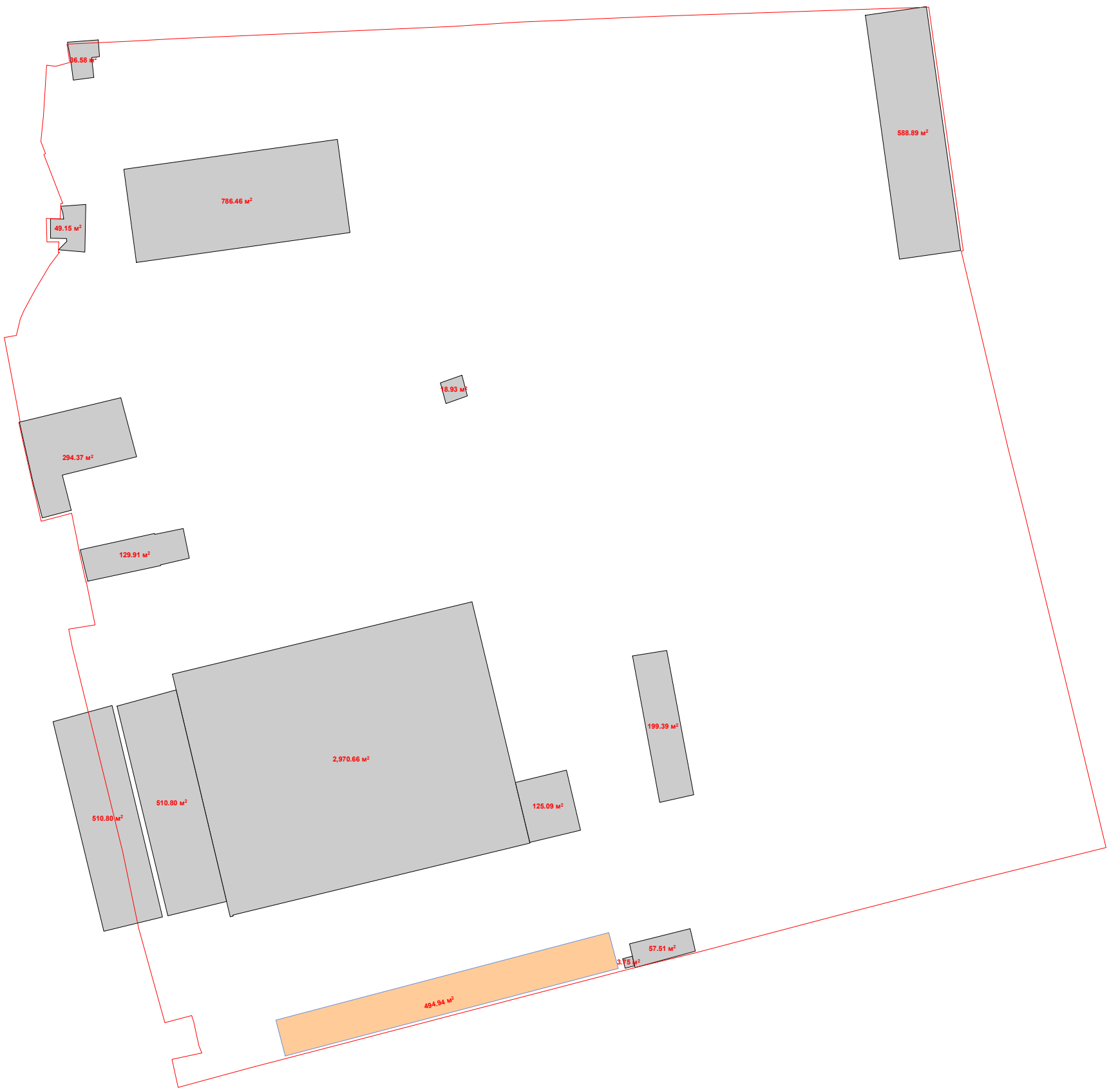

კ2-ის საანგარიშო ფართობი = 9168,64 კვ.მ

კ2 = 9168.64 / 34841.0 კვ.მ. = 0.3

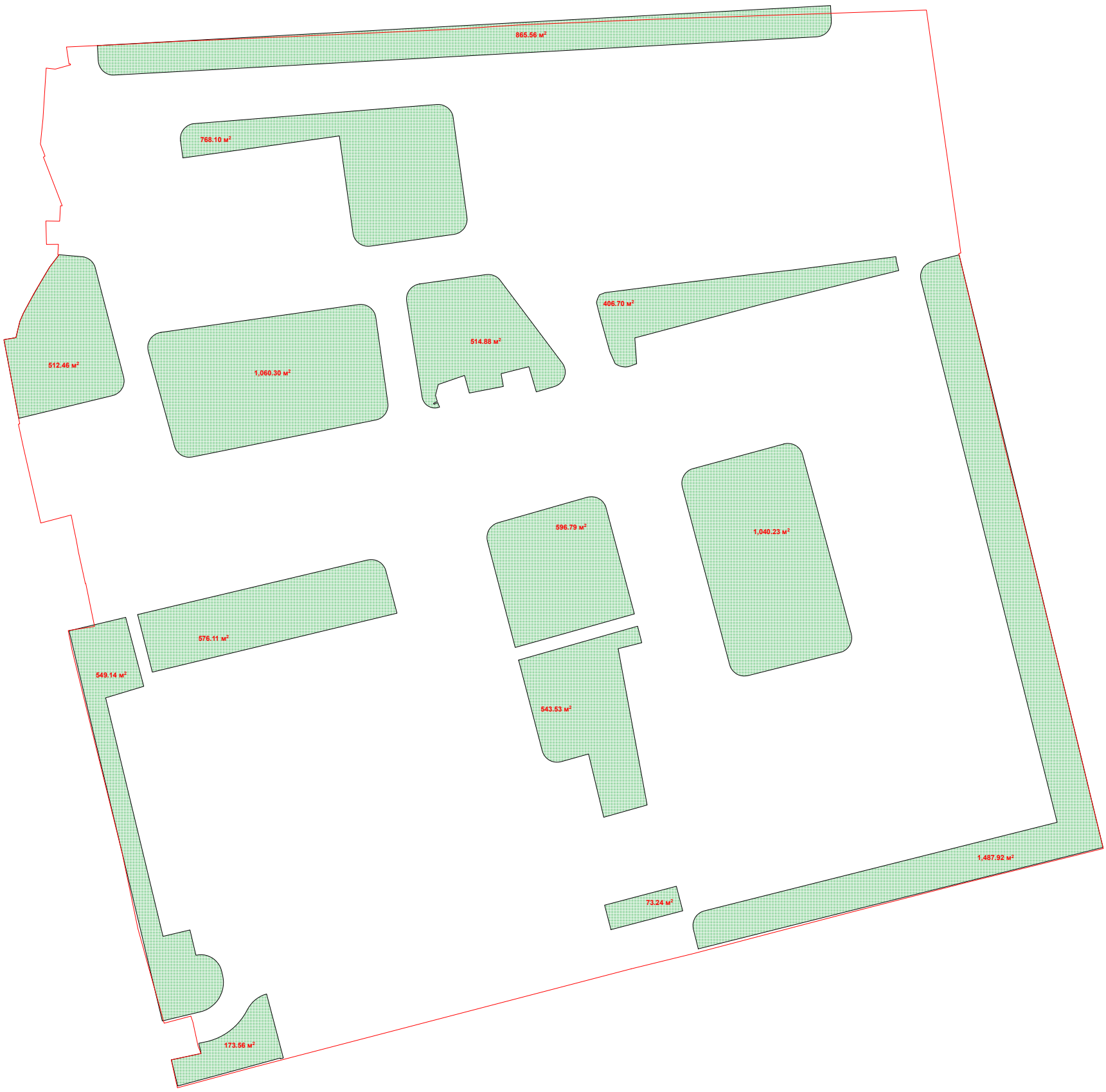

განაშენიანების ფართობი

განაშენიანების საანგარიშო ფართობი 26532.54 კვ.მ.

