ქ.თბილისი, ქვემო ალექსეევკის დასახლება

მიწის ნაკვეთის საკადასტრო კოდი 01.19.24.007.359- 31551 კვ.მ

მიწის ნაკვეთის ფართობი - 31551 კვ.მ

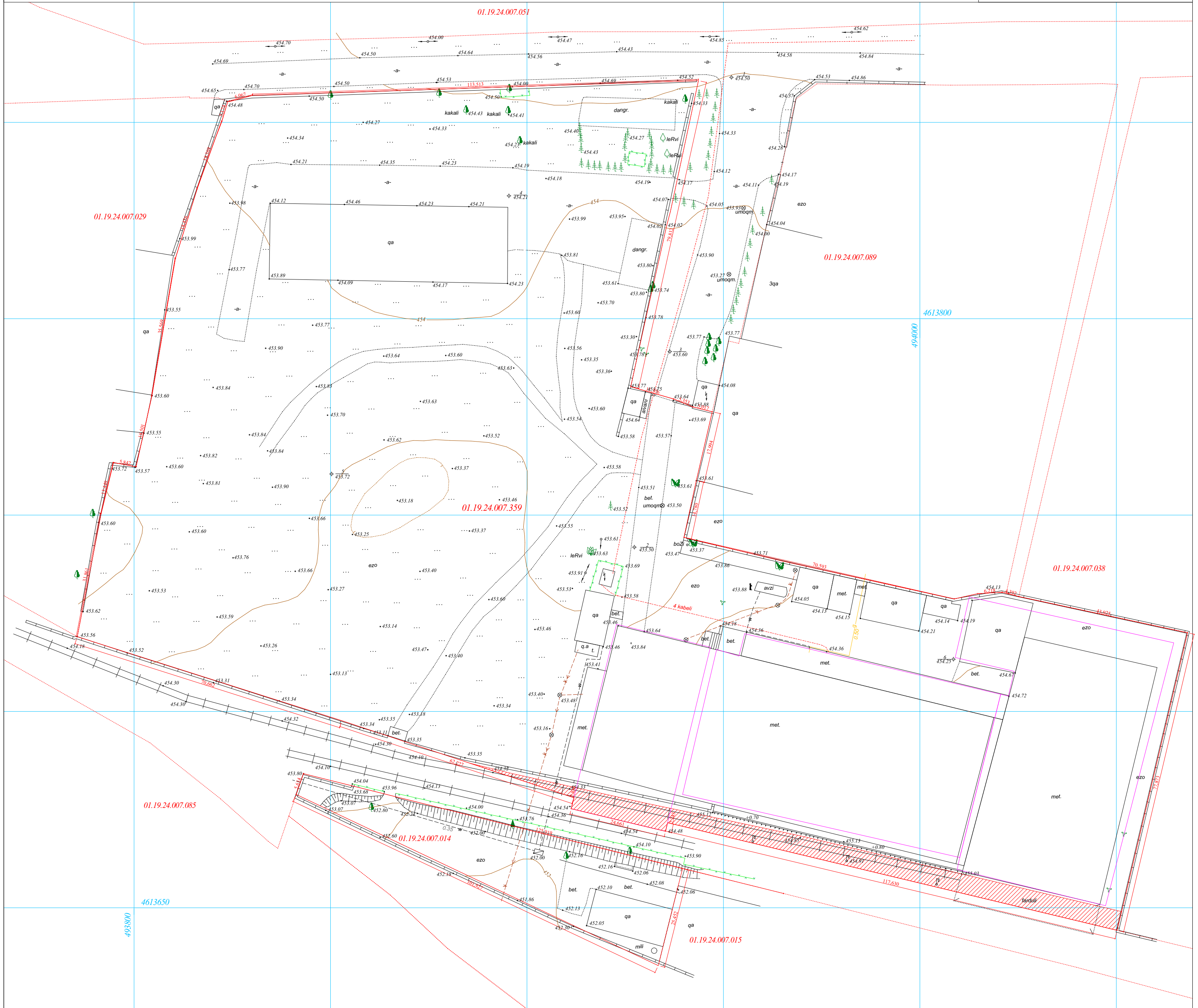

პირობითი აღნიშვნები

ქობულეთი, ქუჩა ალექსეევის დახასლება

მიწის ნაკვეთის საკადასტრო კოდი 01.19.24.007.359. 31551 კვ.მ

მიწის ნაკვეთის ფართობი - 31551 კვ.მ

01.19.24.007.051

01.19.24.007.029

01.19.24.007.089

01.19.24.007.359

01.19.24.007.038

01.19.24.007.085

01.19.24.007.014

01.19.24.007.015

4613800

4613650

4613800

ქობულეთი, ქედი ალექსეევკის დასახლება

მიწის ნაკვეთის საკადასტრო კოდი 01.19.24.007.359- 31551 კვმ

მიწის ნაკვეთის ფართობი - 31551 კვმ

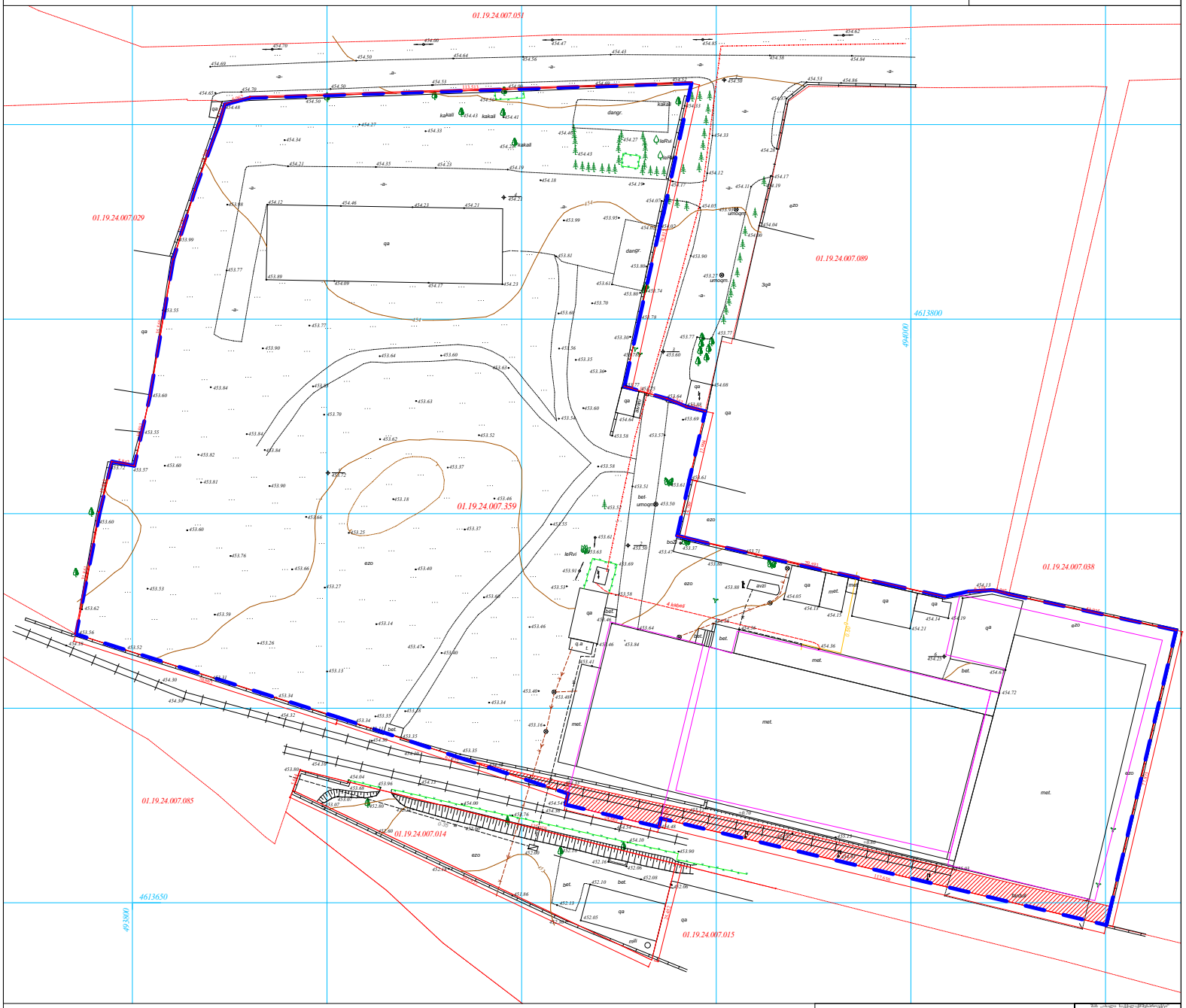

პირობითი აღნიშვნები

დამკვეთი	
პროექტის	ა. მამარაშვილი
პროექტის	ალექსეევკა
პროექტი	რ.შავაძე
შემსრულ.	ს.ალმასიშვილი
მასშტაბი	პროექტის ტექნიკურ პირობებ
დათარიღება	მასშტაბი 1:500 | V.01.2018

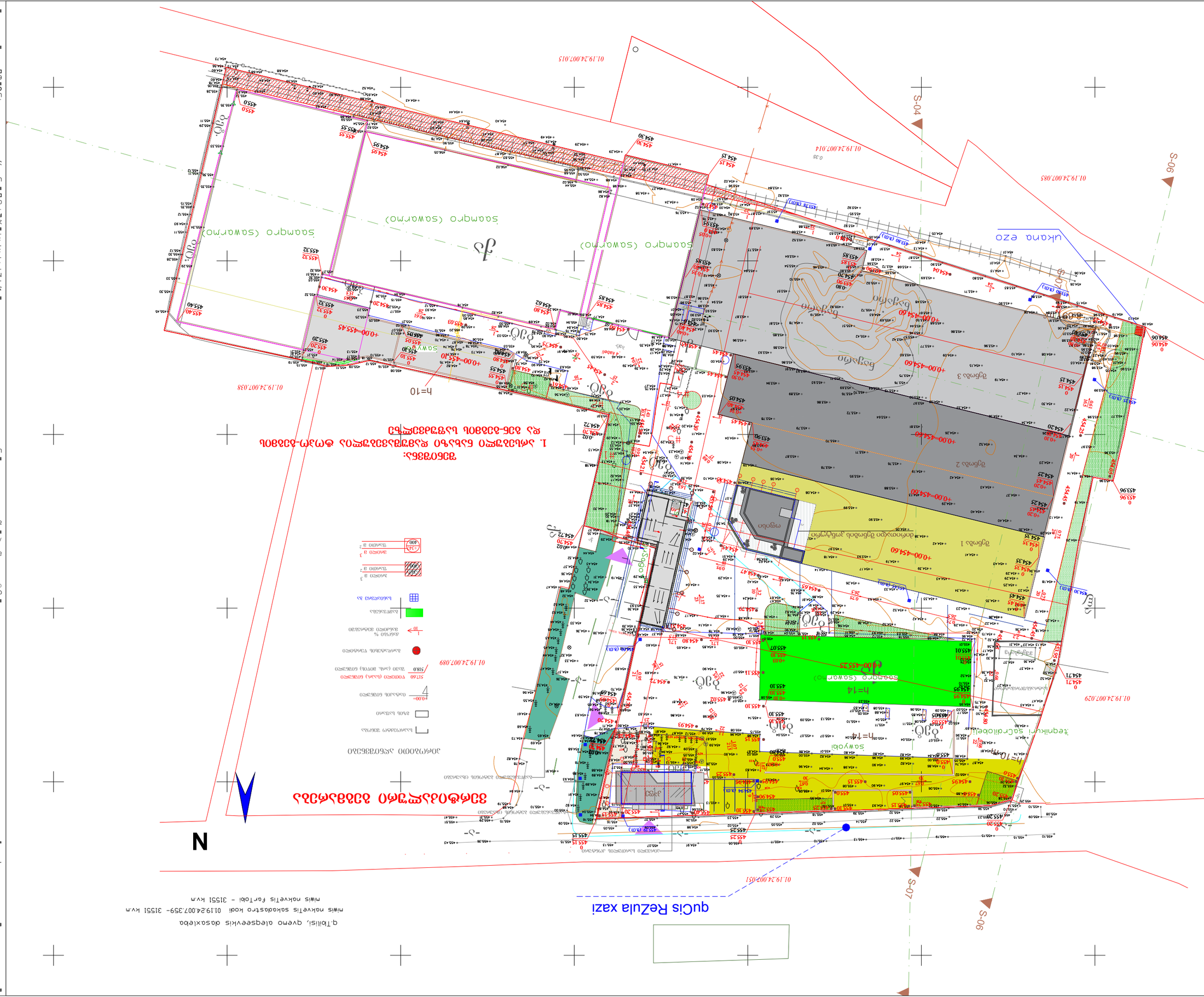
ukona ezo
quCis ReZula xazi
N
S-04
S-06
S-07
S-09
01.19.24.007.085
01.19.24.007.014
01.19.24.007.015
01.19.24.007.029
01.19.24.007.051
01.19.24.007.038
01.19.24.007.089
saqmro (saworno)
saqmro (saworno)
saqmro (saworno)
bayamo
bayamo
bayamo

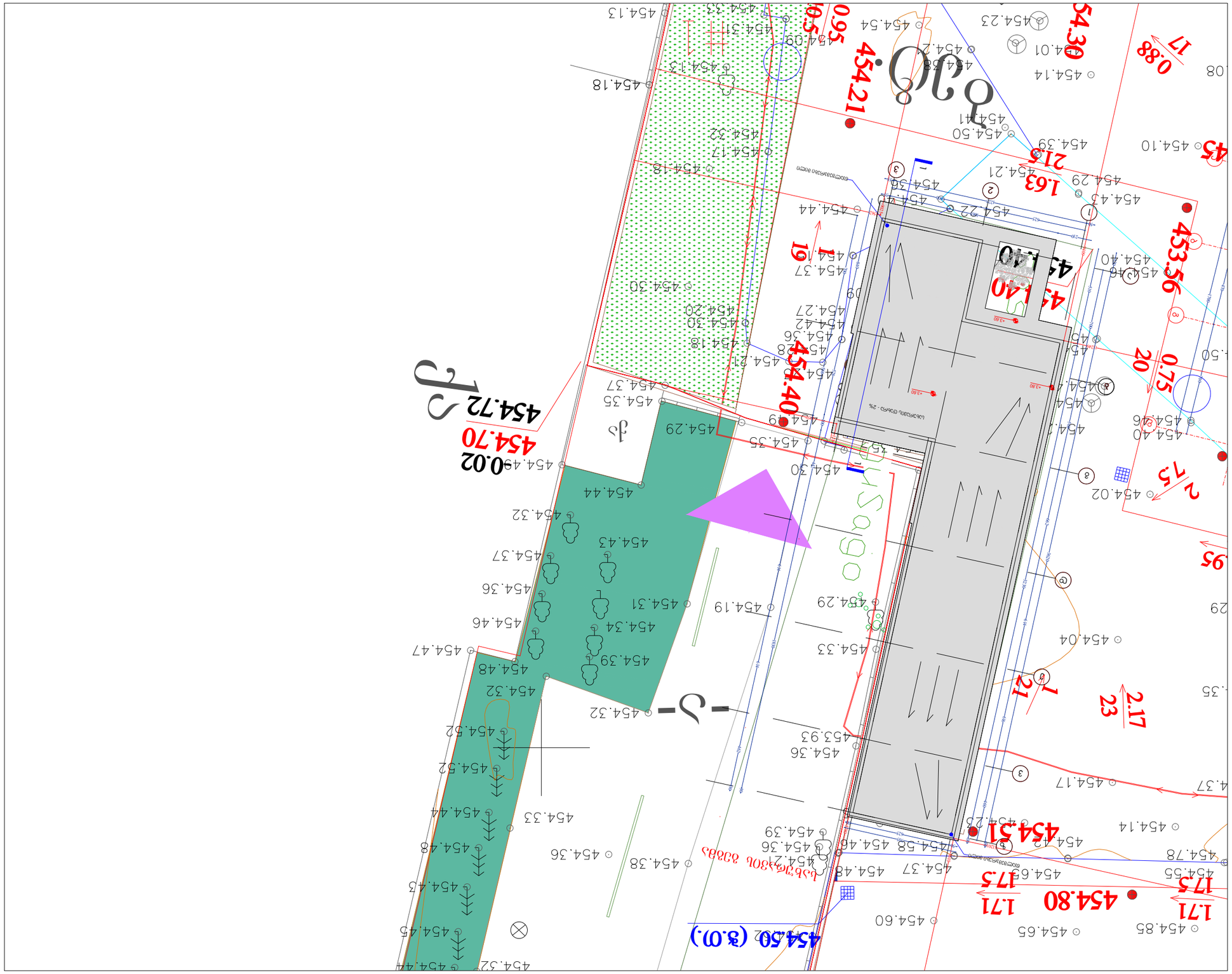
454.50 (3.0.)
454.80
454.51
454.40
454.21
454.72
454.70
0.02
453.56
1.63
1.40
0.75
0.88
0.95
1.71
1.75
2.17
2.15
1.21
1.19
1.75
95
17
20
23
