სართულის გეგმა

0.00 ნიშნულზე

მასშტაბი 1:100

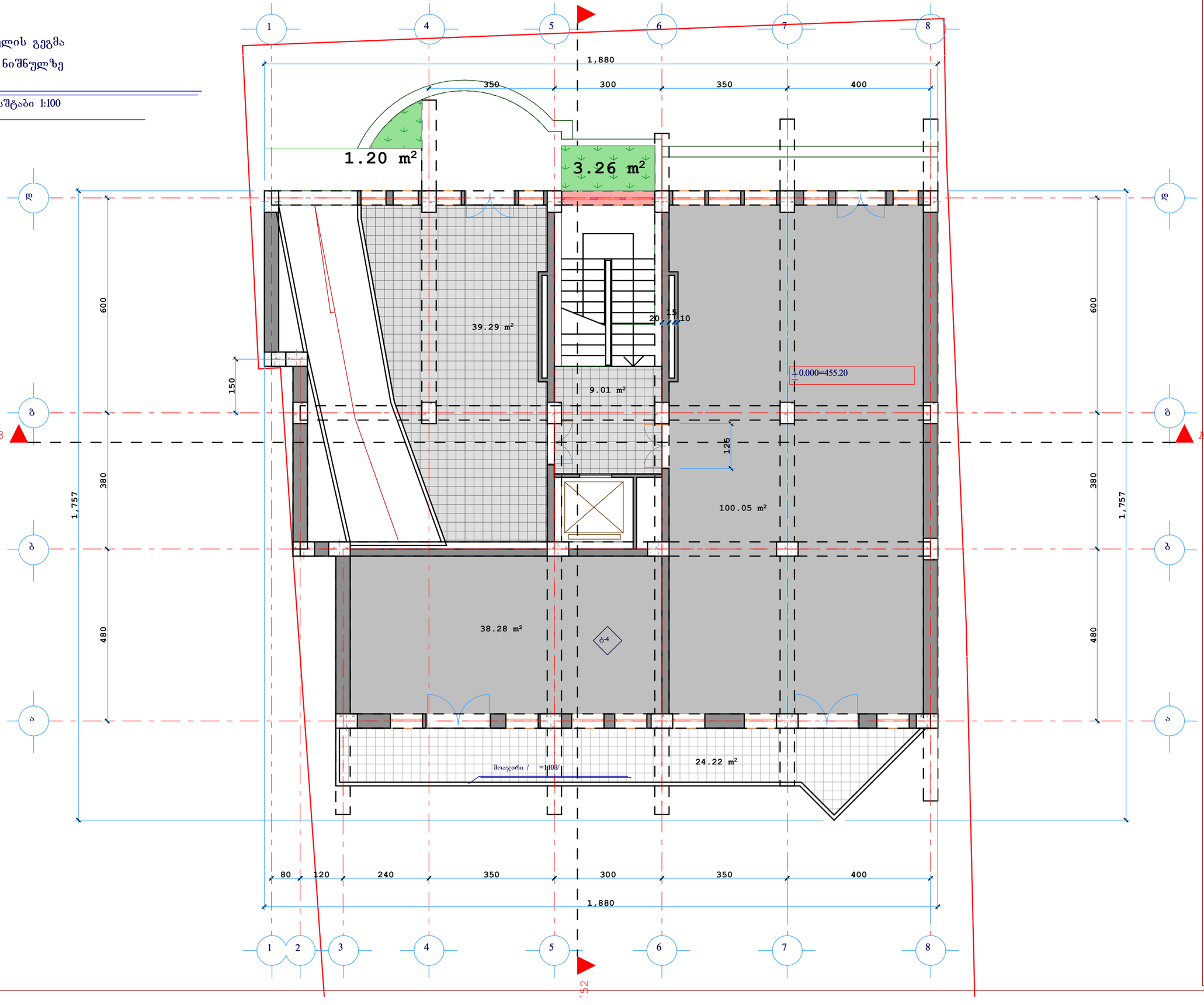

მრავალბინიანი

საცხოვრებელი სახლი

ტიპიური

სართ. რაოდ. N40-42

I სართ.	
0.00	
1:100	

სართულის გეგმა
+3.30 ნიშნულზე

მასშტაბი 1:100

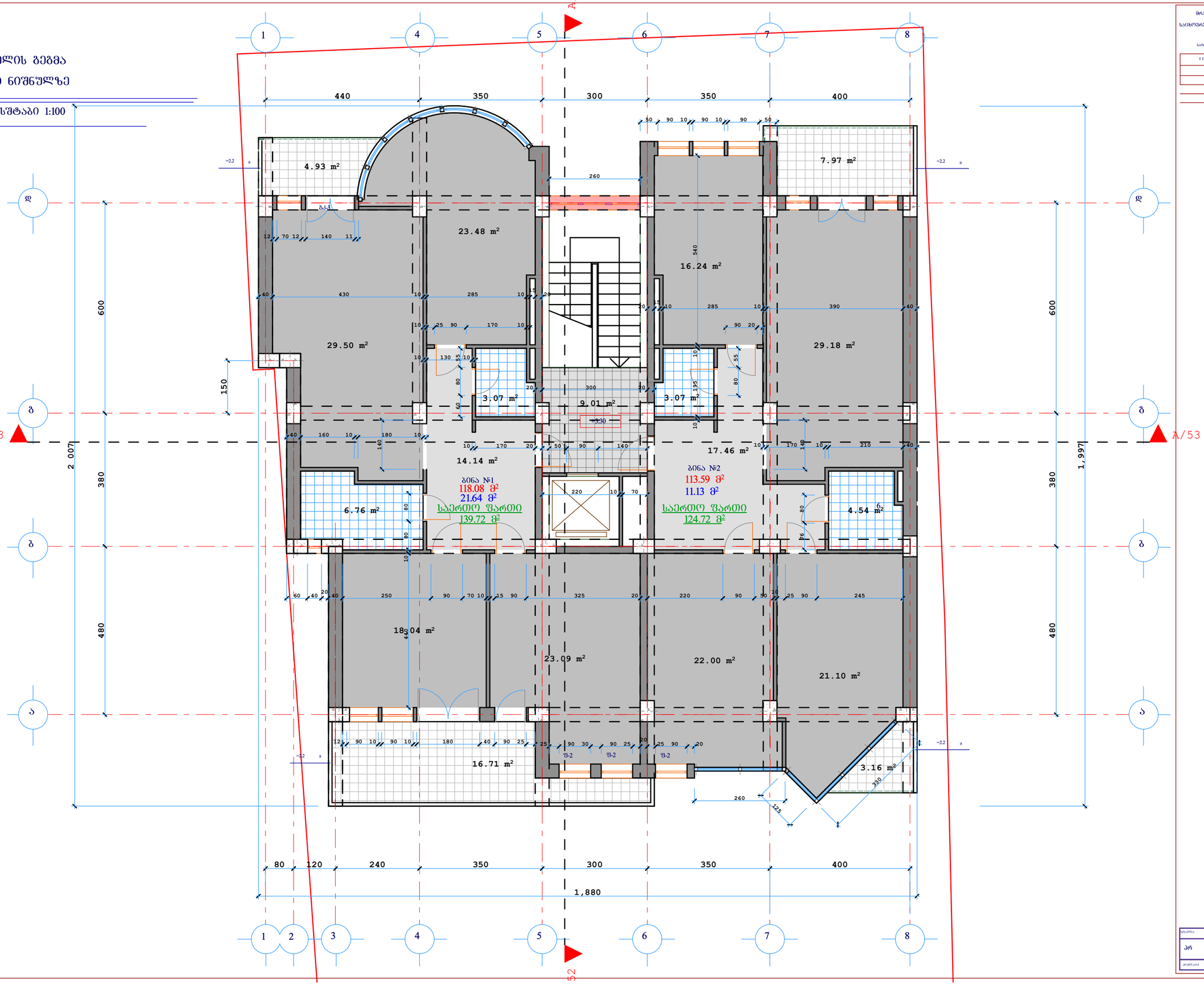

მრავალბინიანი
საცხოვრებელი სახლი
ქ.თბილისი
სამანის ქუჩა N40-42

ს ს სართულის გეგმა
ნიშნულები 3.30
მასშტაბი 1:100

პრ		

სართულის გეგმა
+6.60 ნიშნულზე

მასშტაბი 1:100

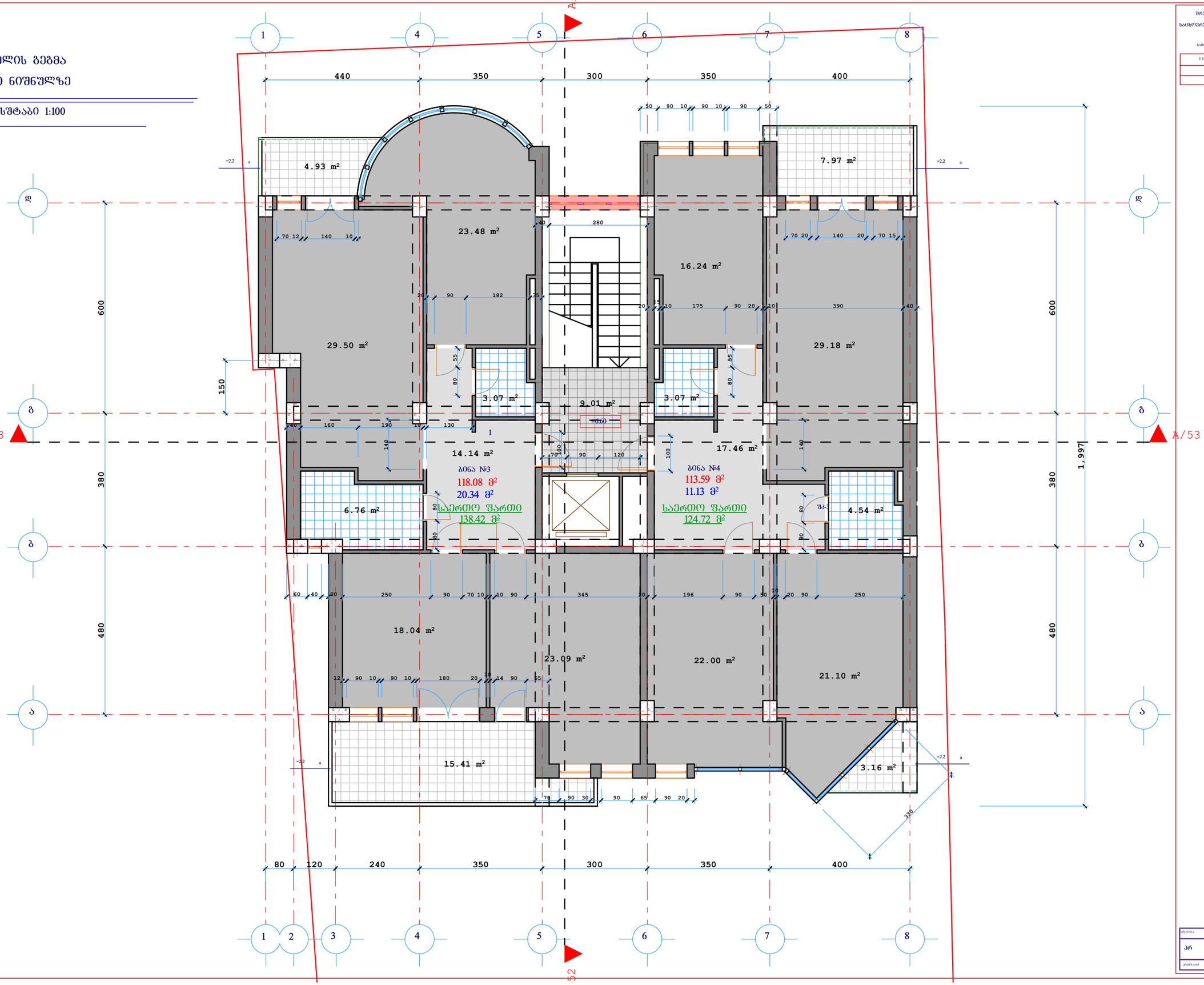

მრავალწიმიანი
საცხოვრებელი სახლი
ქ.თბილისი,
საბადის ქუჩა N40-42

I I I სართულის გეგმა
ნიშნულზე 6.60
მასშტაბი 1:100

სართულის გეგმა
+9.90 ნიშნულზე

მასშტაბი 1:100

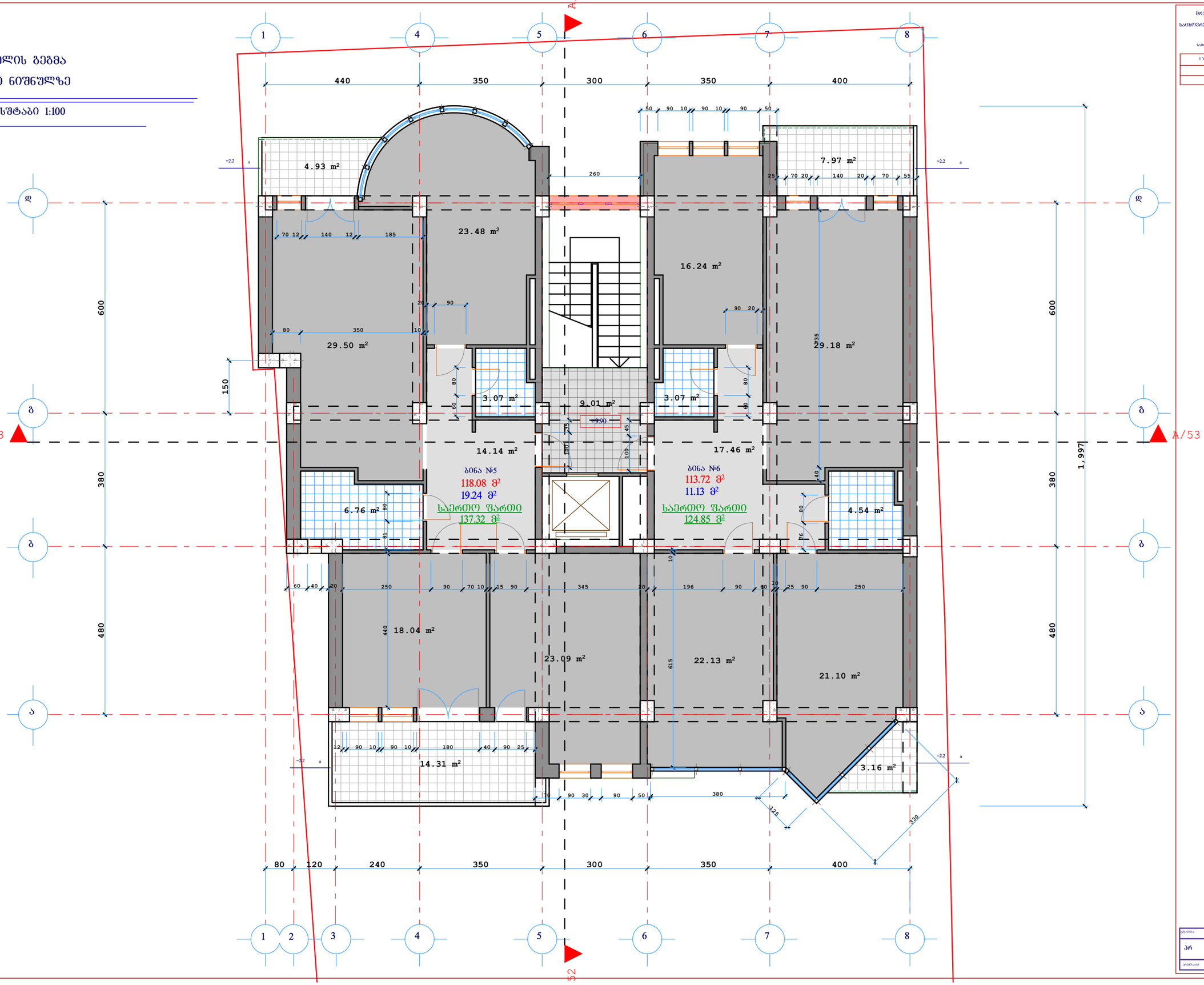

სართულის გეგმა
+13.20 ნიშნულზე

მასშტაბი 1:100

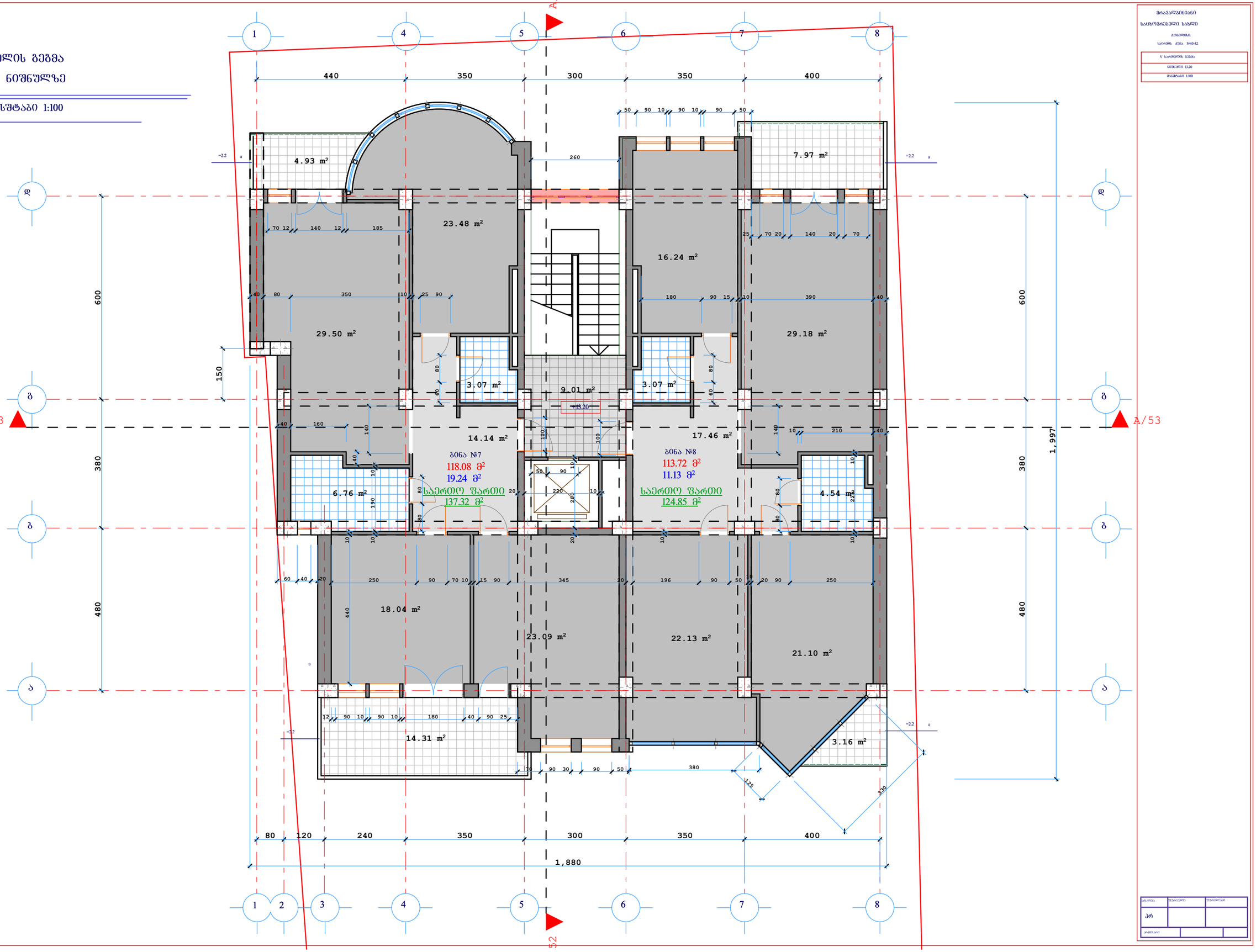

მრავალბინიანი
საცხოვრებელი სახლი
ქ.თბილისი
სართ. ძმა. N40-42

V სართულის გეგმა
ნიშნული 13.20
მასშტაბი 1:100

სართულის გეგმა
+16.50 ნიშნულზე

მასშტაბი 1:100

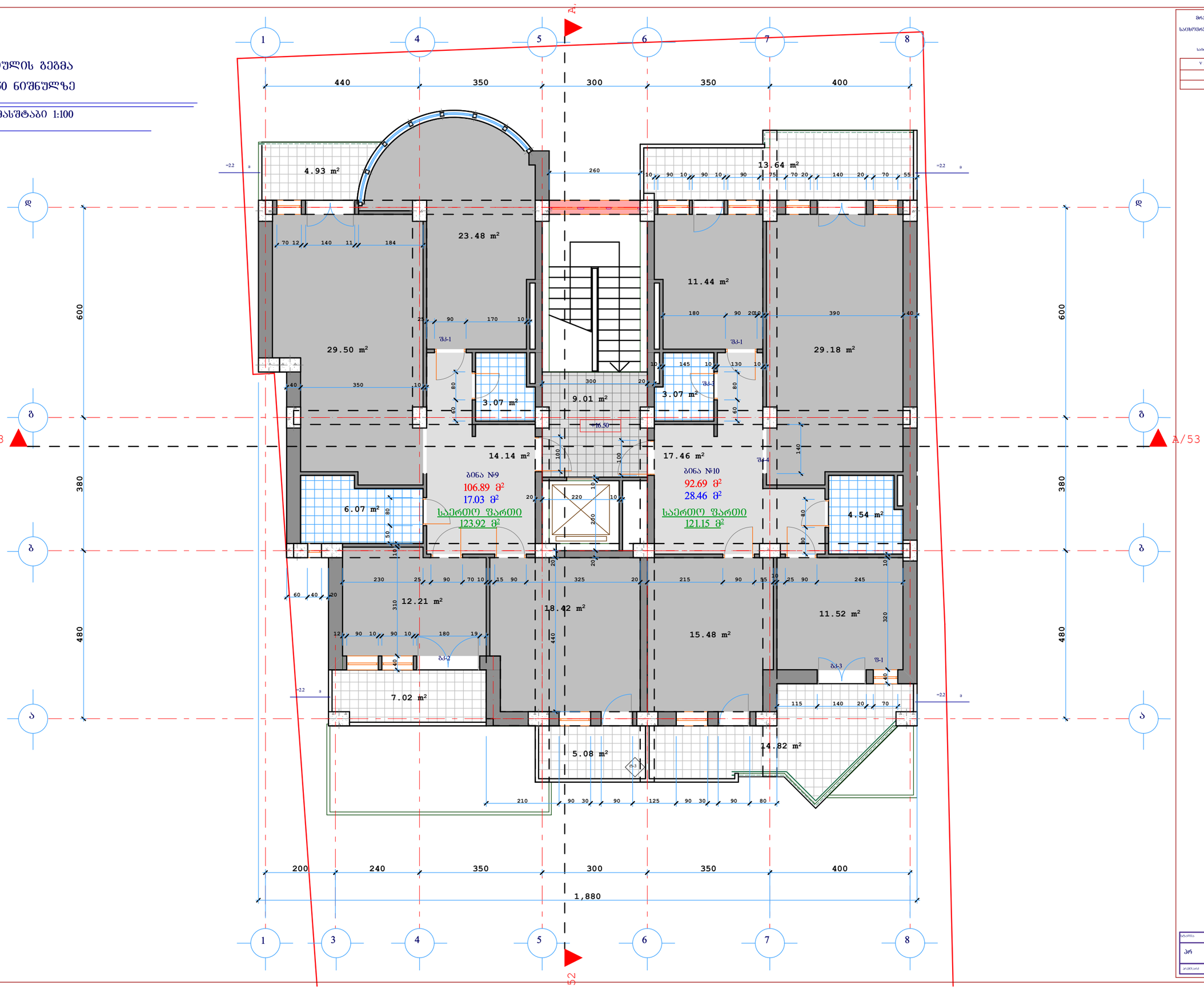

მრავალბინიანი
საცხოვრებელი სახლი
ქ.თბილისი
სამინის ქუჩა N40-42
V 1 სართულის გეგმა
ნიშნული 16.50
მასშტაბი 1:100

სართულის გეგმა
+19.80 ნიშნულზე

მასშტაბი 1:100

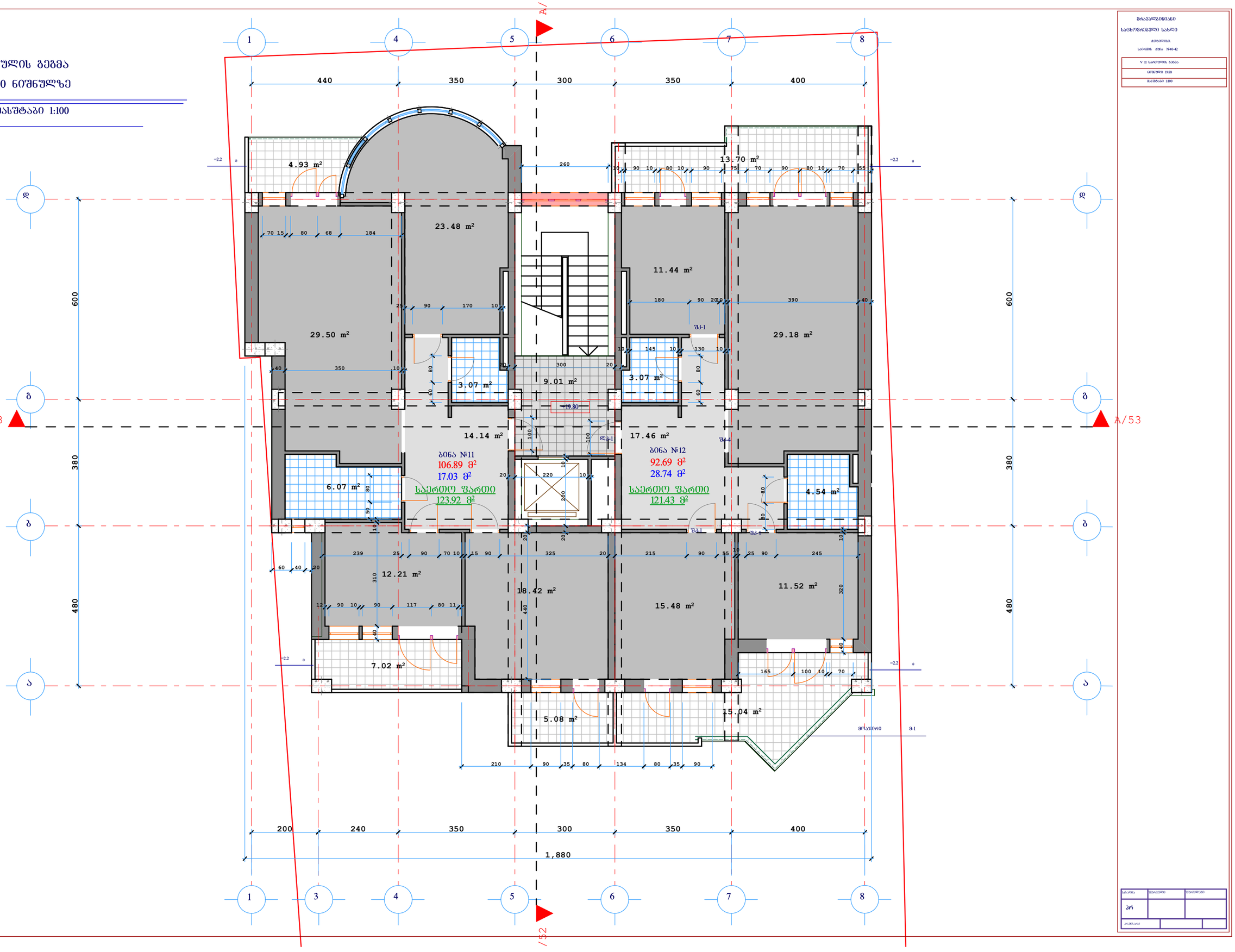

მრავალბინიანი
საცხოვრებელი სახლი
ა.შიოშვილის
საკადასტრო ნომერი N40-42

V II საართულის გეგმა
ნიშნულები 19.80
მასშტაბი 1:100

არ		

სართულის გეგმა

+23.10 ნიშნულზე

მასშტაბი 1:100

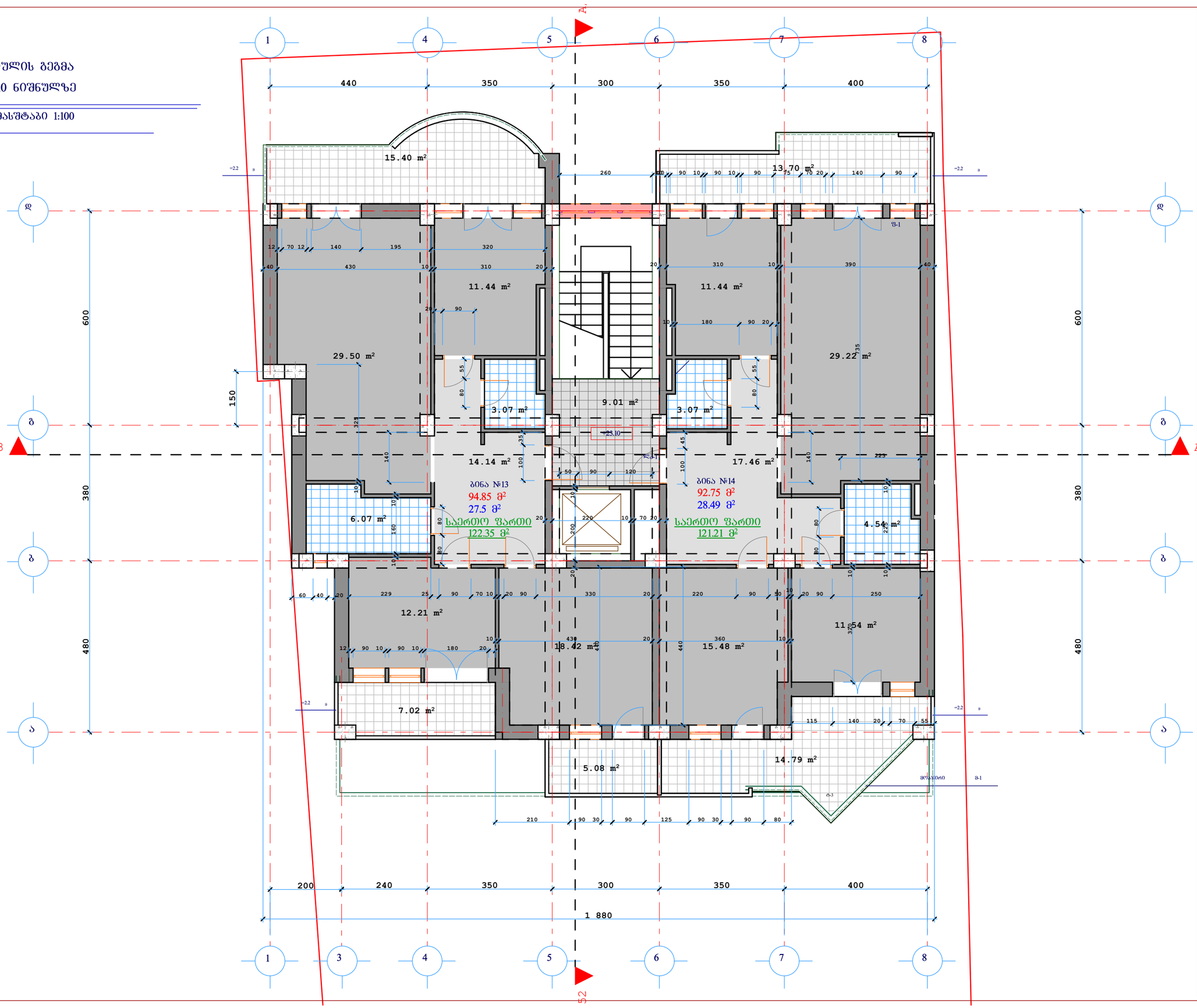

მრავალბინიანი

საცხოვრებელი სახლი

ქ.ქობულეთი,

საბინაო კოდი N40-42

V III საფეხური, ბინის

ნიშნული 23.10

მასშტაბი 1:100

მანსარდის გეგმა
+26.40 ნიშნულზე

მასშტაბი 1:100

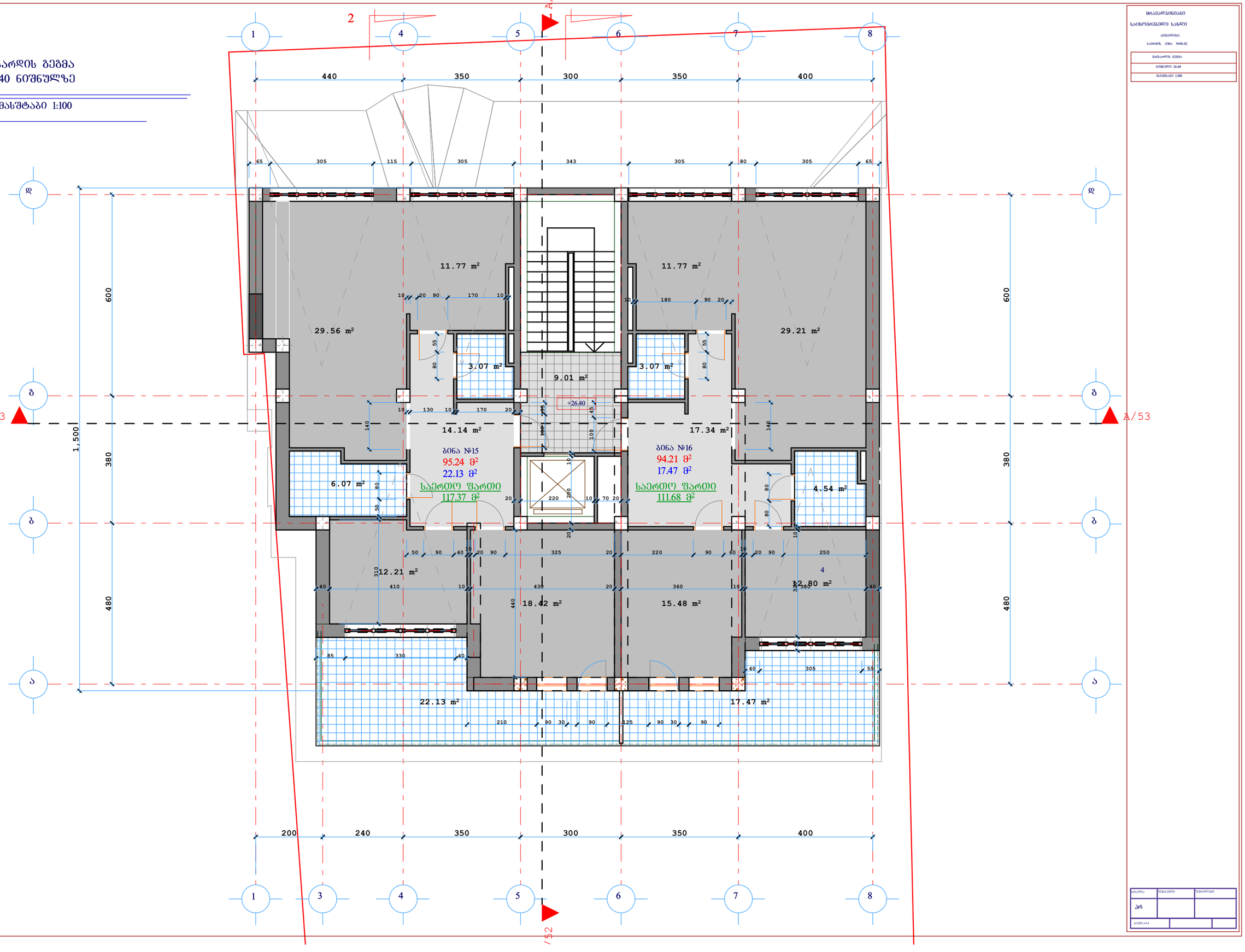

მრავალბინიანი
საცხოვრებელი სახლი
ქ.ბათუმი,
საკად. კვარ. N440-42

მანსარდის გეგმა	
ნიშნულზე 26.40	
მასშტაბი 1:100	