გაცემის თარიღი

03.09.2021

განხილვის საგანი :	სამუშაოების წარმოებაზე აქტის გამოცემა
დაინტერესებული პირი :	მიხეილ გიორგობიანი 01001015795
წარმოების საფუძველი :	განცხადება №: QN1835230
გასაჩივრების წესი :	გასაჩივრდეს საქართველოს კანონმდებლობის შესაბამისად
აქტის მოქმედების ვადა :	აქტი ძალაშია გამოქვეყნებისთანავე

სააგენტოს გადაწყვეტილება № QN1835230

1. დაკმაყოფილდეს განმცხადებლის წერილობითი თხოვნა და მიეცეს თანხმობა განახორციელოს ქ. თბილისში, კრწანისის რაიონში, გ. პატარაიას ქუჩა, #81.05.17.171 საკადასტრო ერთეულის მიმდებარედ, გზის მოწყობის მიზნით საჭირო სამუშაოები, №1 დანართში მონიშნულ სავარაუდო მონაკვეთზე, №2 დანართით განსაზღვრული საგზაო მოძრაობის ორგანიზაციის სქემის შესაბამისად, უსაფრთხოების და ტექნიკური ნორმების სრული დაცვით, მწვანე ნარგავების დაუზიანებლად.
2. აქტი ძალაშია მისი გაცნობიდან 30 (ოცდაათი) კალენდარული დღის ვადით.

(ელექტრონული ფორმით გაცემული აქტის გაცნობისთვის დაინტერესებულ მხარეს განესაზღვრება ვადა - სააგენტოს მიერ აქტის გამოცემიდან 30 (ოცდაათი) კალენდარული დღის ოდენობით. თუ აღნიშნულ ვადაში დაინტერესებული პირი აქტს არ გაეცნობა აქტი ითვლება ძალადაკარგულად.)

საფუძველი:

“ცალკეული ხაზობრივი ნაგებობის განთავსების, სამუშაოების წარმოების ან/და მათი შემდგომი რეგისტრაციის თაობაზე თანხმობის გაცემის წესის დამტკიცების შესახებ“ ქალაქ თბილისის მუნიციპალიტეტის საკრებულოს 2014 წლის 22 დეკემბრის #19-75 დადგენილება; “ქალაქ თბილისის მუნიციპალიტეტის საჯარო სამართლის იურიდიული პირის – ქონების მართვის სააგენტოს მიერ გაწეული მომსახურებისა და დაჩქარებული მომსახურების საფასურის და ვადების განსაზღვრის შესახებ”

გამოყენებულია კვალიფიციური
ელექტრონული ხელმოწერა/
ელექტრონული შტამპი

თბილისი შარტავას ქუჩა #7
ტელ: (+995 32) 2 72 22 22 Email: infoauction@Tbilisi.gov.ge
www.auction.tbilisi.gov.ge
www.iauction.ge

ქალაქ თბილისის მუნიციპალიტეტის საჯარო სამართლის იურიდიული პირი – ქალაქ თბილისის მუნიციპალიტეტის ტრანსპორტისა და ურბანული განვითარების სააგენტო

წერილის ნომერი: **16-0121209359**
თარიღი: **28/07/2021**
პინი: **3730**

ადრესატი: ქალაქ თბილისის მუნიციპალიტეტის სსიპ ქალაქ თბილისის მუნიციპალიტეტის არქიტექტურის სამსახური
მისამართი: შარტავას 7

გადაამოწმეთ: **document.municipal.gov.ge**

სსიპ ქალაქ თბილისის მუნიციპალიტეტის

არქიტექტურის სამსახურს

ქალაქ თბილისის მუნიციპალიტეტის სსიპ - ქალაქ თბილისის მუნიციპალიტეტის ტრანსპორტისა და ურბანული განვითარების სააგენტომ განიხილა თქვენი, 2021 წლის 20 ივლისის №17-0121201185-16 განცხადება, რომელთან დაკავშირებითაც გაცნობებთ შემდეგს:

დაკმაყოფილდეს 2021 წლის 20 ივლისის №17-0121201185-16 განცხადება და შეთანხმდეს ქალაქ თბილისში, სოფელი ფონიჭალა, გურამ პატარაიას ქუჩა, N 13-ში არსებულ მიწის ნაკვეთზე (საკადასტრო კოდი: N 81.05.17.171) საგზაო მოძრაობის ორგანიზების სქემა თანდართულ ბმულზე არსებული დანართის შესაბამისად.

სამუშაოს დასრულების შემდეგ, 30 კალენდარული დღის ვადაში დემონტაჟი უნდა გაუკეთდეს დროებით დამონტაჟებულ საგზაო მოძრაობის ორგანიზების ტექნიკურ საშუალებებს და ქუჩის სავალი ნაწილი მოყვანილი იქნას პირვანდელ მდგომარეობაში.

საგზაო მოძრაობის ორგანიზების სქემის ცვლილება საჭიროებს შეთანხმებას სააგენტოსთან.

გადაწყვეტილების გასაჩივრება, დაინტერესებული მხარის მიერ, შესაძლებელია ამ გადაწყვეტილების გაცნობიდან ერთი თვის ვადაში ქალაქ თბილისის მუნიციპალიტეტის მერთან (მისამართი: ჟ. შარტავას ქუჩა N7) კანონმდებლობით დადგენილი წესით.

დანართი: სსიპ - ტრანსპორტისა და ურბანული განვითარების სააგენტოს მიერ შეთანხმებული საგზაო მოძრაობის ორგანიზების სქემები იხილეთ თანდართულ ბმულზე :

https://cloud.tbilisi.gov.ge/index.php/s/fLasOWzpnsADucV

პატივისცემით,

ვიქტორ წილოსანი

სააგენტოს უფროსი

გამოყენებულია კვალიფიციური
ელექტრონული ხელმოწერა/
ელექტრონული შტამპი

საქართველოს შინაგან საქმეთა სამინისტრო
საპატრულო პოლიციის დეპარტამენტი

MINISTRY OF INTERNAL AFFAIRS OF GEORGIA
PATROL POLICE DEPARTMENT

MIA 5 21 02015441

02/08/2021

მოქ: ცაგარეიშვილი მამუკა
ქ.თბილისი ო.დგებუაძის ქ. N 1 ბ. 67
თქვენს 2021 წლის 02 აგვისტოს განცხადებაზე

ასლი: შსს საპატრულო პოლიციის დეპარტამენტის
ქ. თბილისის მთავარ სამმართველოს

ბატონო მამუკა,

შსს საპატრულო პოლიციის დეპარტამენტში განხილულ იქნა თქვენი განცხადება, რომელშიც ითხოვთ, თბილისი, სოფ. ფონიჭალა, გურამ პატარაიას ქუჩა N13-ში არსებულ მიწის ნაკვეთზე (საკადასტრო კოდი: 81.05.17.171) შესასვლელ-გამოსასვლელი გზის, სამშენებლო დამცავი ღობის მოწყობის და საგზაო-სატრანსპორტო ინფრასტრუქტურის ნაკადების მიმართულების საგზაო მოძრაობის ორგანიზაციის წარმოდგენილი დროებითი და მუდმივი სქემების შეთანხმებას.

ვითვალისწინებთ რა, ს.ს.ი.პ. ტრანსპორტისა და ურბანული განვითარების სააგენტოს (2021 წლის 28 ივლისი 16-0121209359) თანხმობას შსს საპატრულო პოლიციის დეპარტამენტი ითანხმებს (საგზაო მოძრაობის უსაფრთხოების კუთხით) წარმოდგენილ დროებითი და მუდმივი მოძრაობის ორგანიზაციის სქემებს და არ არის წინააღმდეგი განახორციელოთ აღნიშნული სამუშაოები შემდეგი პირობების დაცვით:

- სამშენებლო დამცავი ღობე შეიღებოს შავ-თეთრი ან წითელ-თეთრი ზოლებით;
- ქვეითად მოსიარულეთა უსაფრთხოების მიზნით დამცავი ღობის ფარგლებში მოეწყოს ქუჩის სავალი ნაწილის მხრიდან ქვეითად მოსიარულეთა ბილიკი, ღობე გზის სავალი ნაწილის მხრიდან გადაიხუროს და ღამის საათებში განათდეს;
- სამშენებლო ობიექტზე მისასვლელი გზა (სამუშაოების განხორციელების პროცესში) აღიჭურვოს მოძრაობის რეგულირების ტექნიკური საშუალებებით შეთანხმებული სქემების შესაბამისად, ხოლო მიმდებარე ტერიტორიაზე არსებულ მოძრაოის ორგანიზების ტექნიკურ საშუალებებს გაუკეთდეს დროებით დემონტაჟი ან შეიფუთოს;
- საგზაო მოძრაობის რეგულირებისთვის და ფეხით მოსიარულეთა უსაფრთხო გადაადგილების მიზნით სამუშაოების მწარმოებლის მიერ გამოყოფილ იქნეს სპეც. ტანსაცმლით და ალმით აღჭურვილი საჭირო რაოდენობის თანამშრომელი;

- დაცული იქნას გზის სავალი ნაწილის სისაუფთავე, არ დაუშვათ სამშენებლო მასალისა და ტექნიკის გზის სავალ ნაწილზე განთავსება;
- სამუშაოების დასრულებისთანავე ფეხით მოსიარულეთა ბილიკი მოყვანილ იქნას პირვანდელ მდგომარეობაში, დროებითი მოძრაობის რეგულირების ტექნიკურ საშუალებებს გაუკეთდეს დემონტაჟი და გზის მიერთების ადგილები აღიჭურვოს მოძრაობის რეგულირების ტექნიკური საშუალებებით შეთანხმებული საგზაო მოძრაობის ორგანიზაციის სქემების შესაბამისად;
- სამუშაოების დაწყების შესახებ წინასწარ ეცნობოს ქ. თბილისის მუნიციპალიტეტის მერიის სსიპ ქონების მართვის სააგენტოს და შსს საპატრულო პოლიციის დეპარტამენტის სამორიგეო ნაწილს (241–85–04; 241–85–05).

მეორე ადრესატს: გთხოვთ, უზრუნველყოთ კონტროლის დაწესება წერილში მითითებულ პირობების შესრულებაზე და მოძრაობის რეგულირების ტექნიკური საშუალებების განთავსების მდგომარეობაზე. შეუსრულებლობის შემთხვევაში გაატარეთ ზომები საქართველოს ადმინისტრაციულ სამართალდარღვევათა კოდექსის 134 მუხლით გათვალისწინებული მოთხოვნების შესაბამისად.

დანართი: სქემა 1 ფაილად

საპატრულო პოლიციის დეპარტამენტი /
საორგანიზაციო სამმართველო / საგზაო მოძრაობის
ზედამხედველობის განყოფილება
განყოფილების უფროსი
ბარბაქაძე დავით

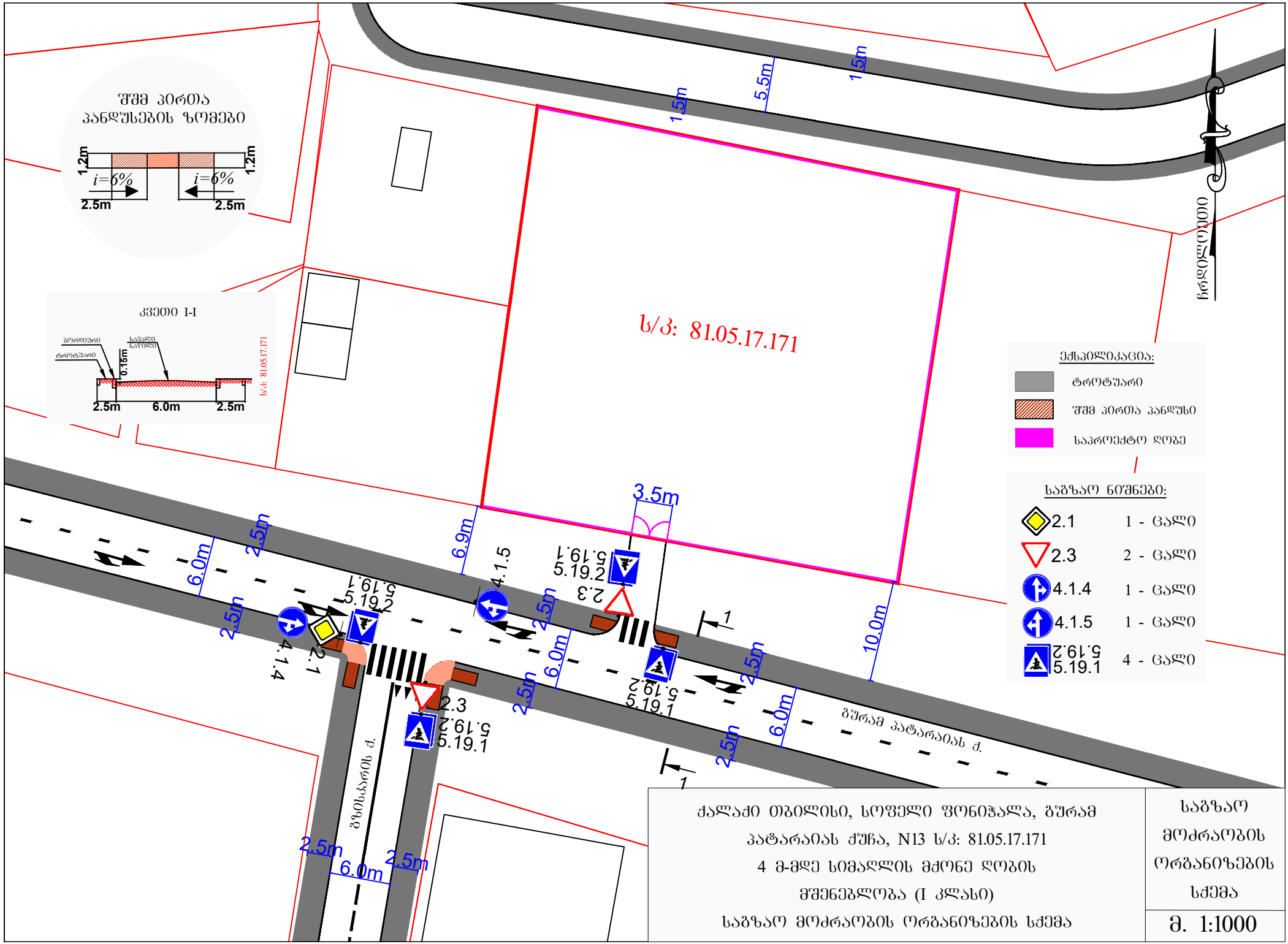
შშმ პირთა
პანდუსების ზომები
1.2m
i=6%
2.5m
1.2m
i=6%
2.5m
კვეთი I-I
პორტიარი
ტროტუარი
საგზაო
ნაგები
0.15m
2.5m
6.0m
2.5m
ს/კ: 81.05.17.171
1.5m
5.5m
1.5m
ჩრდილოეთი
ს/კ: 81.05.17.171
ექსპლიკაცია:
ტროტუარი
შშმ პირთა პანდუსი
საპროექტო ღობე
საგზაო ნიშნები:
2.1 1 - ცალი
2.3 2 - ცალი
4.1.4 1 - ცალი
4.1.5 1 - ცალი
5.19.2
5.19.1 4 - ცალი
3.5m
6.9m
4.1.5
5.19.1
5.19.2
2.3
2.5m
6.0m
10.0m
4.1.4
2.1
1
1
ბაზისპარის ქ.
გზირამ პატარაიას ქ.
ქალაქი თბილისი, სოფელი ფონიჭალა, გზირამ პატარაიას ქუჩა, N13 ს/კ: 81.05.17.171
4 მ-მდე სიმაღლის მძორნე ღობის მშენებლობა (I კლასი)
საგზაო მოძრაობის ორგანიზების სქემა
საგზაო მოძრაობის ორგანიზების სქემა
მ. 1:1000

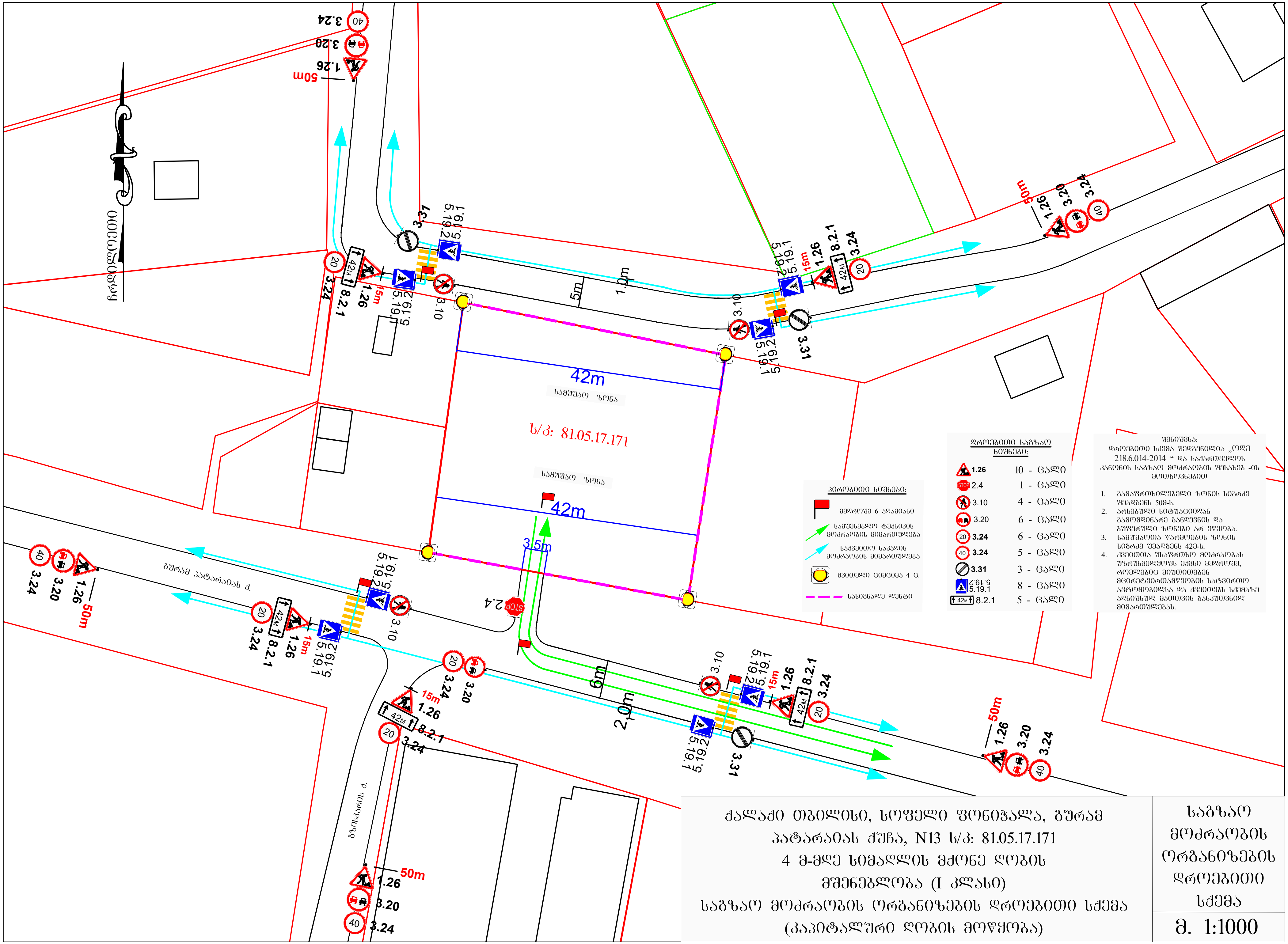

პირობითი ნიშნები:

- მედროშე 6 ადამიანი
- სამშენებლო ტექნიკის მოძრაობის მიმართულება
- საქვეითო ნაკადის მოძრაობის მიმართულება
- ყვითელი ციმციმა 4 ც.
- სასიგნალე ლენტი

დროებითი საგზაო ნიშნები:

1.26	10 - ცალი
2.4	1 - ცალი
3.10	4 - ცალი
3.20	6 - ცალი
3.24 (20)	6 - ცალი
3.24 (40)	5 - ცალი
3.31	3 - ცალი
5.19.2 5.19.1	8 - ცალი
8.2.1	5 - ცალი

შენიშვნა:
დროებითი სქემა შედგენილია „ოდმ 218.6.014-2014 " და საქართველოს კანონის საგზაო მოძრაობის შესახებ -ის მოთხოვნებით

1. გამაფრთხილებელი ზონის სიგრძე შეადგენს 50მ-ს.
2. არსებული სიტუაციიდან გამომდინარე განდევნის და ბუფერული ზონები არ ეწყობა.
3. სამუშაოთა წარმოების ზონის სიგრძე შეადგენს 42მ-ს.
4. ქვეითთა უსაფრთხო მოძრაობას უზრუნველყოფს ექვსი მედროშე, რომლებიც მიუთითებენ მცირეტვირთამწეობის სატვირთო ავტომობილსა და ქვეითებს სქემაზე აღნიშნულ მათთვის განკუთვნილ მიმართულებას.

ქალაქი თბილისი, სოფელი ფონიჭალა, გურამ პატარაიას ქუჩა, N13 ს/კ: 81.05.17.171 4 მ-მდე სიმაღლის მქონე ღობის მშენებლობა (I კლასი) საგზაო მოძრაობის ორგანიზების დროებითი სქემა (კაპიტალური ღობის მოწყობა)	საგზაო მოძრაობის ორგანიზების დროებითი სქემა
	მ. 1:1000

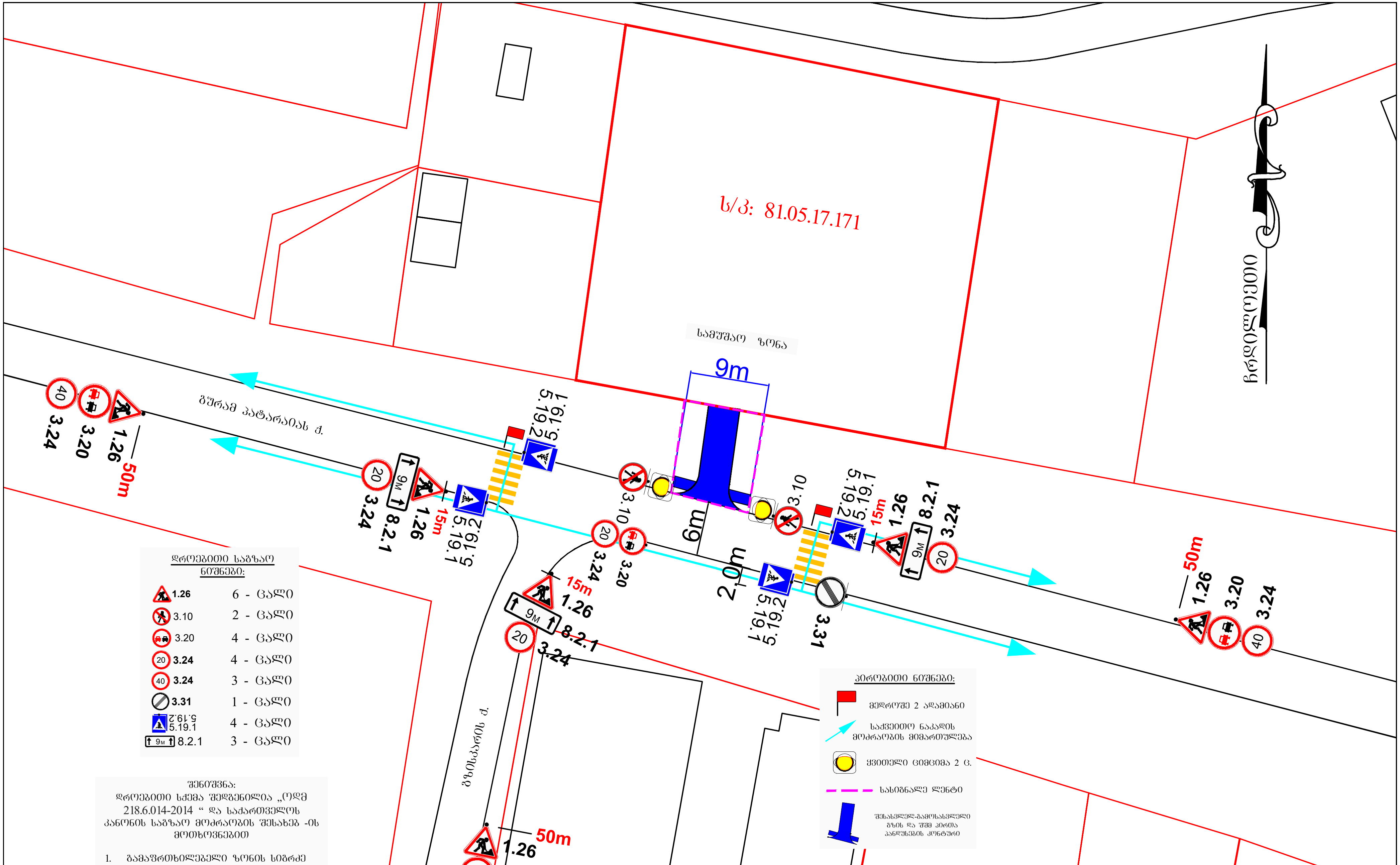

დროებითი საგზაო ნიშნები:

1.26	6 - ცალი
3.10	2 - ცალი
3.20	4 - ცალი
20	3.24	4 - ცალი
40	3.24	3 - ცალი
3.31	1 - ცალი
5.19.2 5.19.1	4 - ცალი
9м 8.2.1	3 - ცალი

შენიშვნა:
დროებითი სქემა შედგენილია „ოდმ 218.6.014-2014 “ და საქართველოს კანონის საგზაო მოძრაობის შესახებ -ის მოთხოვნებით

1. გამაფრთხილებელი ზონის სიგრძე შეადგენს 50მ-ს.
2. არსებული სიტუაციიდან გამომდინარე განდევნის და ბუფერული ზონები არ ეწყობა.
3. სამუშაოთა წარმოების ზონის სიგრძე შეადგენს 9მ-ს.
4. ქვეითთა უსაფრთხო მოძრაობას უზრუნველყოფს ორი მედროშე, რომლებიც მიუთითებენ ქვეითებს სქემაზე აღნიშნულ მათთვის განკუთვნილ მიმართულებას.

პირობითი ნიშნები:

- მედროშე 2 ადამიანი
- საქვეითო ნაკადის მოძრაობის მიმართულება
- ყვითელი ციმციმა 2 ც.
- სასიგნალე ლენტი
- შესასვლელ-გამოსასვლელი გზის და შშმ პირთა პანდუსების კონტური

ქალაქი თბილისი, სოფელი ფონიჭალა, გურამ პატარაიას ქუჩა, N13 ს/კ: 81.05.17.171
4 მ-მდე სიმაღლის მქონე ღობის მშენებლობა (I კლასი)
საგზაო მოძრაობის ორგანიზების დროებითი სქემა
(შესასვლელ-გამოსასვლელი გზის მოწყობა)

საგზაო მოძრაობის ორგანიზების დროებითი სქემა

მ. 1:1000