ტოპოგეგმა

ქ.თბილისი,კალისტრატე ქუთათელაძის ქ. №10
მიწის ნაკვეთის საკადასტრო კოდი 01.14.03.042.198
მიწის ნაკვეთის ფართობი-6517კვ.მ.

მ-ბი 1-500

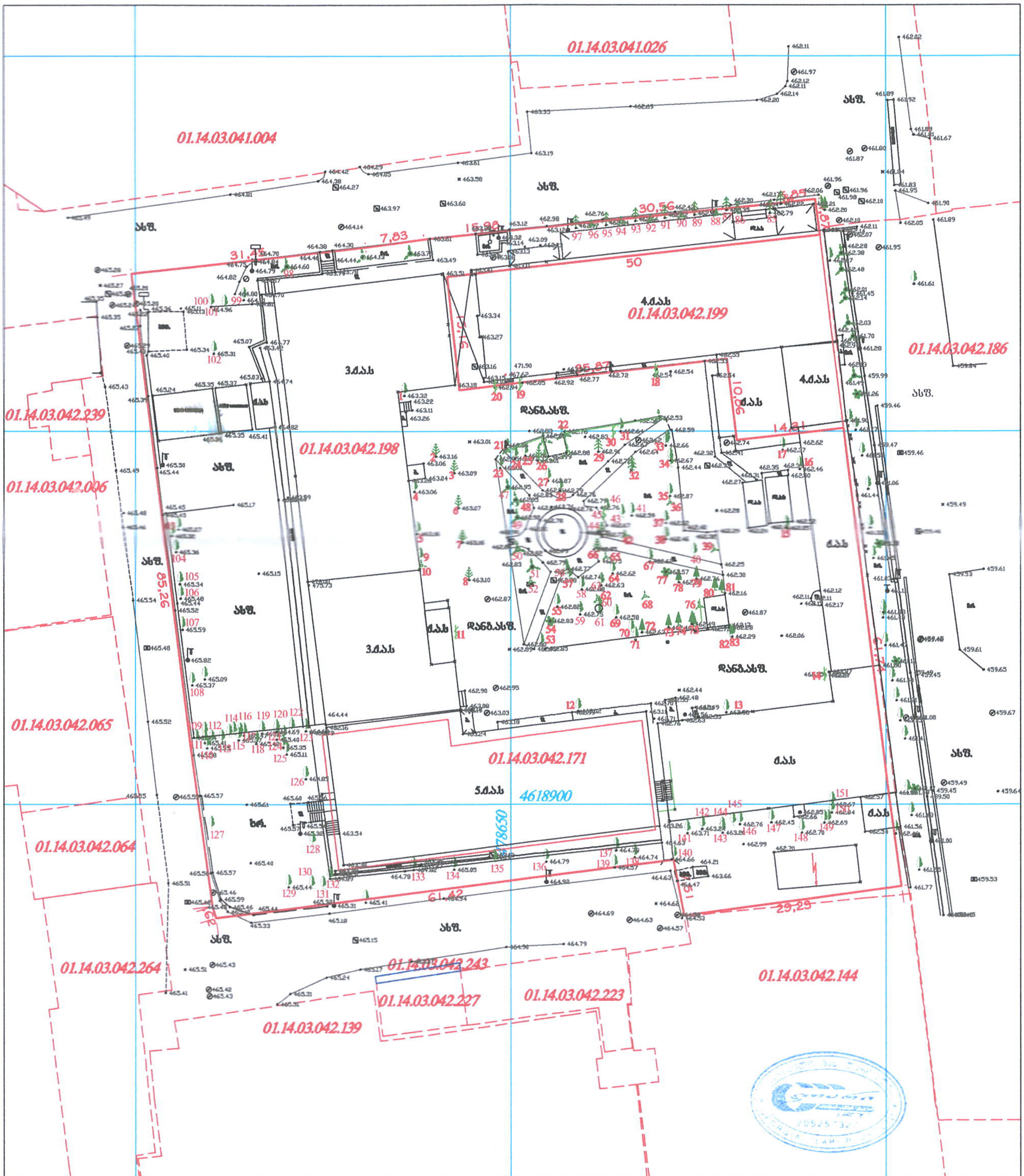

პირობითი აღნიშვნები

მიწისქვეშა კომუნიკაციები			
კანალიზაცია	ნაკვეთის საზღვარი	ცოცხალი ღობე	ღობე
ელ. კაბელი	შენობა	ხეების რიგი	ბორდიური
გაზის მილი	არკა	ტრანსფორმატორი	ბეტონი
წყლის მილი	ფარდული	რადიო ან ტელე ანძა	კედელი
კავშირგაბმულობა	კიბე	ლამპიონები	საყრდენი კედელი
	ფოთლოვანი ხე	ელექტრო ბოძი	ბილიკი
	წიწვოვანი ხე	რკინიგზა	გზის კონტური
	ხეხილის ხე	იზოჰიფსი	ფლატე
	პალმა	მთავარი იზოჰიფსი	წყლის კონტური

შპს „ლარი პლუს“

დირექტორი	3. [signature]	გბლიაძე
ტოპოგრაფი	3. [signature]	
მისამართი	ქ.თბილისი, კალ.ქუთათელაძის ქ.№10	
დაკვეთა:	მასშტაბი 1:500	02/02/2021წ.

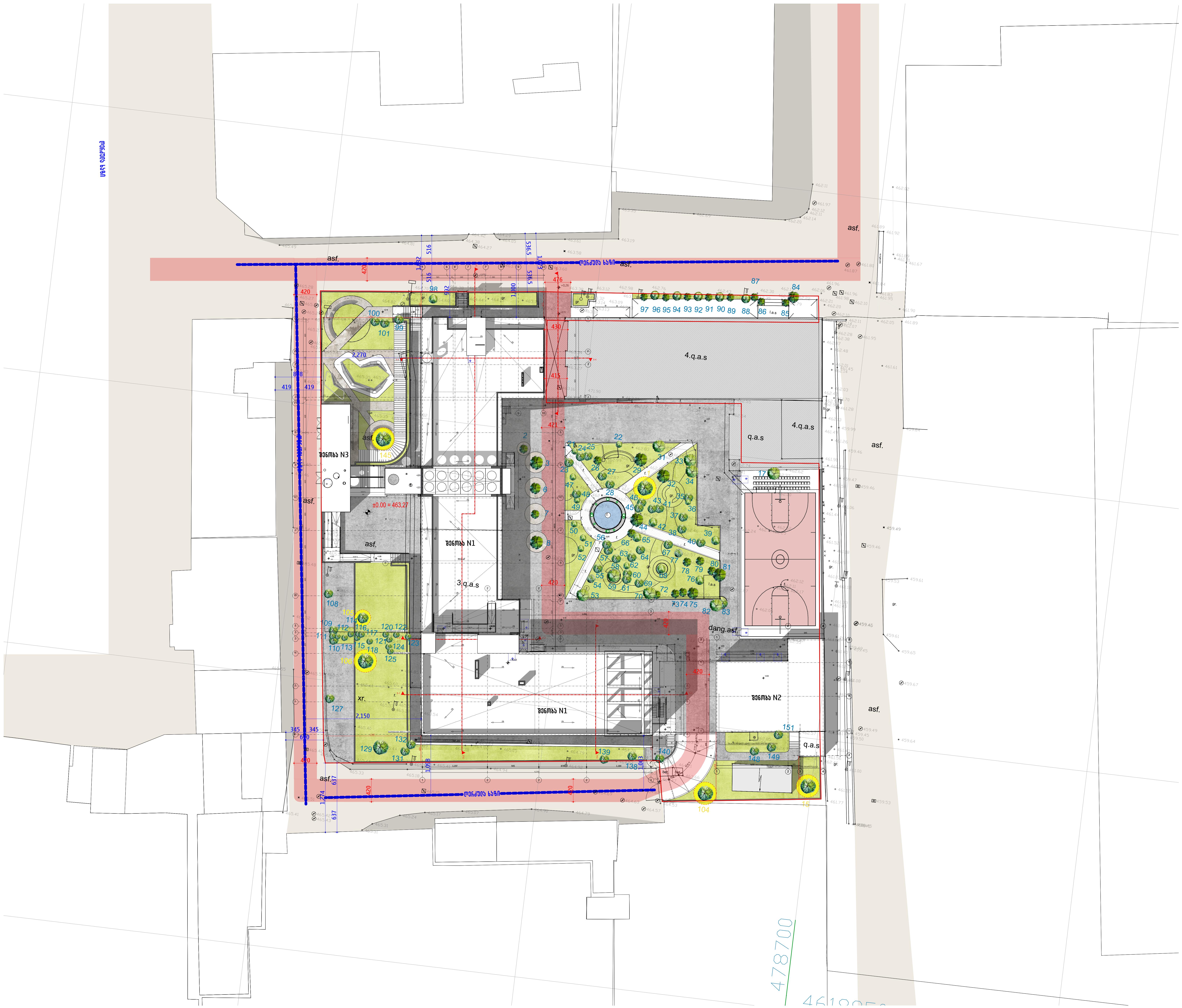

ARCHIFACTORY
ARCHITECTURE

შ.პ.ს "არქიფექტორი" 402175819

მის: სანქტ-პეტერბურგის ქუჩა N6
ტელ: 555192125

პროექტის დასახელება

ქალაქ თბილისი, ქალისტრატე ქუთათელაძის ქუჩა, N 10-ში მდებარე შენობის (სკოლა) რეკონსტრუქციის არქიტექტურული პროექტი

საკადასტრო საზღვარი

ღერძულა ხაზი

სახანძრო მანქანის სავალი ნაწილი

გაზონი

არსებული ხე-ნარგავი

გადარგული ხე-ნარგავი

შენიშვნები:

1. სკოლა გათვლილია მე-9 დან მე12 კლასის ჩათვლით მოსწავლეებზე

2. სართულზე არსებული ყველა საპირფარეშო განიავდება მექანიკურად

2.

დამკვეთი: სს "საქსაშენმეცნიერება" - 204852070

თანამდებობა	სახ./ გვ.	ხელმოწერა
დირექტორი	გ.ქიქიკაშვილი	
პროექტის ავტორი	გ.ქიქიკაშვილი ს.მახარაძე	

ნახაზის დასახელება:

გენერალური გეგმა

მასშტაბი	ფორმატი	თარიღი	ფურცელი
1:500	A2	02 სექტ 2021	A.01

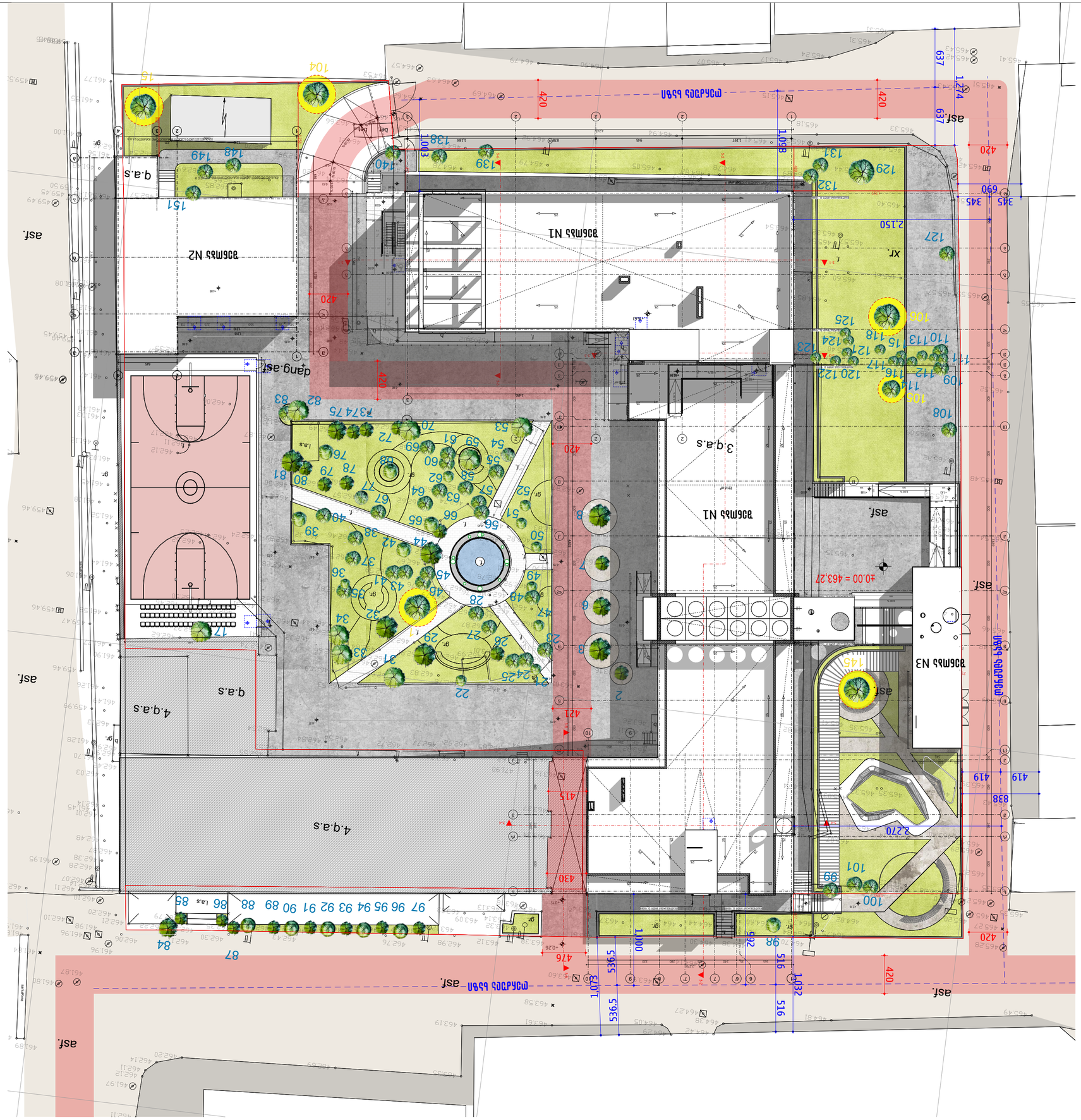
asf.
q.a.s
3.q.a.s
4.q.a.s
4.q.a.s
q.a.s
xr.
dang.asf
ტიპის ფენილი
ტიპის ნიშნული ±0.00 = 463.27
ტიპის ნიშნული
ტიპის ნიშნული
ტიპის ნიშნული