შპს "კაპიტელი"
თბილისი. გამრეკელის ქ №19
ს.კ. 204898361

L.T.D. "Capiteli"
19, Gamrekeli str. Tbilisi
I.D. 204898361

დასკვნა
ქ. თბილისში, დუტუ მეგრელის ქ. №1-ში მდებარე შენობების

კონსტრუქციების ტექნიკური მდგომარეობის შესახებ

ალბომი №2

საქართველო
თბილისი
2018 წელი

შპს "კაპიტელი"
თბილისი. გამრეკელის ქ № 19
ს.კ. 204898361

L.T.D. "Capiteli"
19, Gamrekeli str. Tbilisi
I.D. 204898361

დასკვნა
ქ. თბილისში, დუტუ მეგრელის ქ. №1-ში მდებარე შენობების

კონსტრუქციების ტექნიკური მდგომარეობის შესახებ

ალბომი №2

შპს "კაპიტელის" დირექტორი: ზ. ოქროშიძე

საქართველო
თბილისი
2018 წელი

დასკვნა
ქ. თბილისში, დუტუ მეგრელის ქ. №1-ში მდებარე შენობების კონსტრუქციების ტექნიკური მდგომარეობის შესახებ

I. შესავალი

ქ. თბილისში, დუტუ მეგრელის ქ. №1-ში (საკადასტრო კოდი №01.17.01.090.003) მდებარე შენობების კონსტრუქციების ტექნიკური მდგომარეობის შესწავლის და კონსტრუქციული დასკვნის მომზადების საშუალებად გამოყენებული იქნა ანაზომი ნახაზები, საინჟინრო-გეოლოგიური კვლევა და ვიზუალური დათვალიერება. ასევე გავეცანით ქალბატონ ლალი ანდრონიკაშვილის ისტორიულ არქიტექტურულ კვლევას, რომელშიც აღნიშნული სახლების მისამართებია: დუტუ მეგრელის №1, №3 და №5, რომელიც მოგვიანებით შეიცვალა და დღევანდელი მდგომარეობით დარეგისტრილებულია, როგორც დუტუ მეგრელის ქ. №1. წინამდებარე დასკვნაში პირობითად დუტუ მეგრელის №1-ს შეესაბამება ბლოკი №1, დუტუ მეგრელის №3-ს შეესაბამება ბლოკი №2, ხოლო დუტუ მეგრელის №5-ს შეესაბამება ბლოკი №3.

თავის №	შინაარსი	ფურცლის №
I	შესავალი	1
II	ზოგადი ნაწილი	4
III	საინჟინრო გეოლოგიური დასკვნა	4
IV	შენობის კონსტრუქციების აღწერა	6
V	შენობის ამსახველი სურათები	7
VI	დასკვნა შენობების კონსტრუქციების ტექნიკური მდგომარეობის შესახებ და რეკომენდაციები	17


01.17.01.065.065
01.17.01.090.003

გეგმა

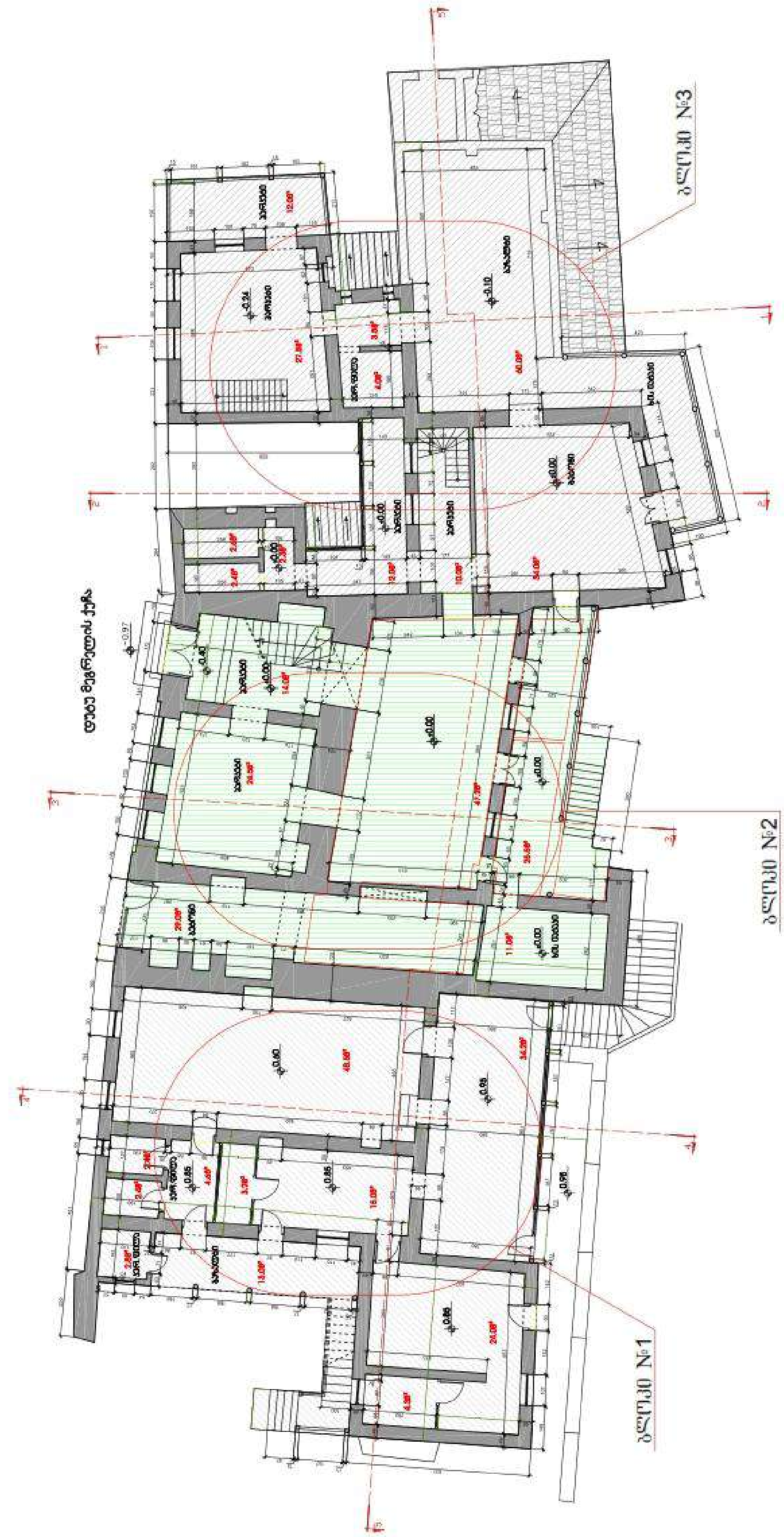

II. ᲖᲝᲒᲐᲓᲘ ᲜᲐᲬᲘᲚᲘ

სახლების კომპლექსი აშენებულია XX საუკუნის 70-:-80-იან წლებში. ისტორიულ არქიტექტორულ კვლევაში აღნიშნულია:

“ღუტუ მეგრელის ქუჩის №№1-3-5 რეგისტრირებული შენობები ძირითადად XX ს-ის 70-იან წლებში ჩატარებული ძველი თბილისის სარესტავრაციო სამუშაოების ნიმუშებია. მიუხედავად იმისა, რომ ისტორიულკულტურულ საყრდენ გეგმაზე შენობები №1 და №3 ძეგლის სტატუსით არის აღნიშნული, რეალურად ავთენტურად შემორჩენილი კედლები მხოლოდ №3, - ქუჩის მხარეს მიმართულ ნაწილს გააჩნია. ეს XIX საუკუნის II ნახევრის შენობა თავისი ფასადის ელემენტებითა და ინტერიერის შემორჩენილი დეტალებით თბილისში გავრცელებული კლასიცისტური არქიტექტურის დამახასიათებელი ნიმუშია”.

განაშენიანება შესრულებულია რთულ რელიეფზე. კომპლექსი შედგება ძირითადად სამი შენობისგან, რომლებსაც გააჩნია მინაშენები.
ნაგებობები გეგმაში რთული ფორმისაა. შენობები 2-3 სართულიანია. სართულების სიმაღლეები ცვლადია.

შენობის საძირკვლის ფუძე ძირითადად წარმოდგენილია ძირითადი ქანებით (ქვიშა-ქვებისა და არგელიტების მორიგეობა).

მზიდი კონსტრუქციები:

- საძირკვლები - ლენტური, სავარაუდოდ ბეტონის კონსტრუქციისაა;
- კედლები - ძირითადად სილიკატური აგურის წყობისაა;
- გადახურვები – ანაკრები ღრუტანიანი რკ/ბეტონის ფილების (“სინკარი”) კონსტრუქციისაა;
- მღუდარები – რკ/ბ-ის კონსტრუქციისაა;
- კიბეების კონსტრუქცია - სხვადასხვა მასალისგან (ხის, ქვის - და რკ/ბეტონის) არის აგებული;
- აივნები ხის კონსტრუქციისაა;
- დგარები – ლითონის მილების და ხის ძელებითაა წარმოდგენილი;
- შენობების სახურავი თუნუქისაა, ორქანობიანია, ხის ნივნივებზე.

რიყის მხარეს, ბლოკი №2-ის გასწვრივ მოწყობილია რკ/ბ-ის საყრდენი კედელი, ხოლო მის ზევით მდებარეობს არსებული საყრდენი კედლის ფუნქციის მქონე, ძლიერ გამოფიტულ ძირითად ქანებზე დაყრდნობილი აგურის კედელი, რომელიც ძლიერაა დაზიანებული. ასეთივე მდგომარეობაშია ბლოკი №1-ის გასწვრივ არსებული საყრდენი ფუნქიის მქონე აგურის კედლები. ძლიერ გამოფიტულ ქანს ეყრდნობა ბლოკი №3-ის გასწვრივ არსებული ბეტონის კედელი.

განსახილველი კომპლექსი მდებარეობს მტკვრის მარჯვენა სანაპირიზე რიყის მიმდებარე ფერდზე ე.წ. “მტირალა კლდის” ერთ-ერთ განაპირა უბანზე. ტერიტორიაზე გაშიშვლებული ძირითადი ქანები ძლიერ გამოფიტულია და ინტენსიურად მიმდინარეობს მათი დაშლა. ამის გამო ავარიულ მდგომარეობაშია რიყის გასწვრივ შენობების ლენტური საძირკვლები.

III. ᲡᲐᲘᲜᲟᲘᲜᲠᲝ ᲒᲔᲝᲚᲝᲒᲘᲣᲠᲘ ᲓᲐᲡᲙᲕᲜᲐ

საინჟინრო-გეოლოგიური კვლევა შესრულდა ააიპ “ინჟინრული აზრის” მიერ 2013 წელს ბატონი გ. ჭოხონელიძის ხელმძღვანელობით. ქვემოთ გთავაზობთ კვლევის დასკვნით ნაწილს:

ჩატარებული საველე ლაბორატორიული სამუშაოების საფუძველზე შეიძლება გაკეთდეს შემდეგი დასკვნები:

1. საკვლევი მოედანი წარმოადგენს რიყეზე აღმართული ფერდობის თხემს. ფერდობი საკმაოდ ციცაბო და მაღალია მისი ბოლო რიყეზეა, ხოლო თხემი ავლაბარზე გადის.
2. რაიმე საშიში გეოლოგიური პროცესების განვითარება, რომელიც საფრთხეს უქმნის მშენებლობას ან არსებულ შენობებს არაა მოსალოდნელი. საინჟ. გეოლოგიური სირთულის მიხედვით საკვლევი უბანი საშენებლო ნორმებით 1.02.07-87 წ. დანართი 10-ის მიხედვით მიეკუთვნება მეორე (საშუალო) კატეგორიას.
3. მოედნის გეოლოგიური ჭრილი შემდეგნაირია.
    1. ფენა 1 – ნაადაგის ნაყარი (tQ_{IV})
    2. ფენა 2 – თიხნარი (dpQ_{IV})
    3. ფენა 3 – არგილიტები და ქვისაქვების მორიგეობა (P_2^3)
4. შენობა დაფუძნებულია ძირითად ქანებზე გამოფიტულ არგილიტებისა და ქვიშაქვების მორიგეობაზე.
5. არსებული შენობის შენარჩუნებისათვის გეოლოგიური პირობები არასახარბიელოა. შენობა დაფუძნებულია ძირითად ქანებზე რომლებმაც ეკზოგენური პროცესების შედეგად განიცადეს სიმტკიცის დაკარგვა. შედეგად შენობა დეფორმირებულია და აქვს საშიში ბზარები. გეოლოგიური თვალსაზრისით შენობის სიმდგრადის შენარჩუნება არ არის გარანტირებული.
6. გამოკვლეული იქნა არგილიტებისა და ქვიშაქვების სიმტკიცის მაჩვენებლები, რომლებიც დამუშავებული იქნა სტატისტიკური მეთოდით შედეგები ასეთია:

$$R_ჯ^{ნარგ} = 41 \text{ კგ/სმ}^2 \qquad R_ჯ^{ნქვიშ} = 84 \text{ კგ/სმ}^2$$

$$R_ჯ^{სარგ} = 38 \text{ კგ/სმ}^2 \qquad R_ჯ^{სქვიშ} = 78 \text{ კგ/სმ}^2$$

7. გრუნტის წყალი გამოკვლეულ სიღრმემდე არ დაფიქსირებულა;
8. ფერდობი ციცაბოა და გაშიშვლებულია, რაც იწვევს ძირითად ქანებში გამოფიტვის პროცესების გააქტიურებას. საჭიროდ მიგვაჩნია ფერდობს, რიყის მხრიდან გაკეთდეს გარკვეულ სიმაღლემდე საყრდენი კედელი, ხოლო ფერდობის დარჩენილი გაშიშვლებული ნაწილი შეიმოსოს მცენარეული საფარით.

9. ქ. თბილისის საქართველოს სეისმური ნორმებით „სეისმოლოგიური შშენებლობა“ პ.ნ. 01.01.09 მიეკუთვნება 8-ბალიან სეისმურად ინტენსივობის ზონას. მოედანსაც ვაკუთვნებთ 8-ბალიან სეისმურ ზონას. რაც შეეხება გრუნტების სეისმურ თვისებებს თიხნარი მიეკუთვნება მეორე კატეგორიას, ხოლო არგილიტებისა და ქვისაქვების მორიგეობა პირველ კატეგორიას.

10. დამუშავების სიძნელის მიხედვით საშშენებლო ნორმებით IV-2-82 წ. ცხ. 1-1-ის მიხედვით მიეკუთვნება:

    1. თიხნარი II ჯგუფი
    2. არგილიტები და ქვიშაქვები – VI ჯგ.

საქართველოს ტექნიკური უნივერსიტეტის
გრუნტების მექანიკისა და ფუძე-საძირკვლების
კათედრის გამგე ტექნ. მეცნ.
დოქტორი პროფესორი გ. ჭოხონელიძე

გეოლოგი: დ. შანიძე

IV. შენობების კონსტრუქციების აღწერა

შენობების ფუძეს ძირითადად წარმოადგენს ძირითადი ქანები – ქვიშაქვებისა და არგილითების მორიგეობა; საძირკვლები ლენტურია, ბეტონის მასალისგან, ლითონის (მილის) დგარების ქვეშ წერტილოვანი საძირკვლებია გამოყენებული; კედლების მზიდი კონსტრუქციები წარმოდგენილია სილიკატური აგურის მზიდი და თვითმზიდი წყობისგან, ქვიშა-ცემენტის ხსნარზე, რომლებიც ფასადის მხარეს მოპირკეთებულია წითელი აგურით; ტიხრები ასევე სილიკატური აგურისგანაა ნაშენი; გადახურვის კონსტრუქციები წარმოდგენილია ანაკრებ რკ/ბ-ის ღრუტანიან ფილებით; აივნები ხის კონსტრუქციისაა,

რომლების ერთი ნაწილი ჩამოშლილია, ხოლო მეორე ნაწილი ძლიერაა ამორტიზირებული; კიბეები ხის და რკ/ბ-ის კონსტრუქციისაა, ამასთან ხის კიბეების ნაწილი ჩამოშლილია, ხოლო მეორე ნაწილი ამორტიზირებულია; სახურავი ქანობიანია ხის ნივნივებზე, რომელის ნაწილი ასევე ამორტიზირებულია და ჩამოშლილია.

განსახილველი შენობებიდან შედარებით უკეთეს ტექნიკურ მდგომარეობაშია დუტუ მეგრელის №1-ში განთავსებული შენობა.

V. კომპლექსში შემავალი ნაგებობების ამსახველი სურათები



სურ. №1



სურ. №2



სურ. №3



სშრ. №4



სშრ. №5



სშრ. №6



სშრ. №7



სშრ. №8



სშრ. №9



სშრ. №10



სშრ. №11



სურ. №12



სურ. №13



სურ. №14



სურ. №15



სურ. №16



სურ. №17



სურ. №18



სურ. №19

VI. დასკვნა შენობის კონსტრუქციების ტექნიკური მდგომარეობის შესახებ

1. შენობა კონსტრუქციული თვალსაზრისით არასეისმიურია - არ კმაყოფილდება სამშენებლო ნორმების და წესების ,,სეისმომედეგი მშენებლობა" (პნ 01.01-09) მუხლი "15" მთელი რიგი პუნქტები:

a) "1" პუნქტის ე) ქვეპუნქტი: მზიდ და არამზიდ ელემენტებში იკრძალება სილიკატური აგურის გამოყენება;

b) პუნქტი "7" - შენობას არ გააჩნია ანტისეისმიური სარტყელი;

c) პუნქტი "8" – აგურის კედლის კუთხეები არ არის გაძლიერებული არმატურის ბადეებით;

d) პუნქტი "9" -რთული გეგმარების შემთხვევაში გამოყენებული უნდა იყოს კომპლექსური კონსტრუქცია, ან ბლოკები გაყოფილ უნდა იყვნენ ანტისეისმიური ნაკერით.

e) პუნქტი "12" - შენობის განივ კედლებს შორის მანძილი ზოგ შემთხვევაში აღემატება 9 მ-ს;

2. ბლოკი №1-ის კონსტრუქციები შედარებით კარგ მდგომარეობაშია, მაგრამ ვერ აკმაყოფილებს სამშენებლო ნორმების და წესების ,,სეისმომედეგი მშენებლობა" (პნ 01.01-09) მუხლი "15" მთელი რიგ პუნქტებს (იხ. უქტი "1");

3. ბლოკი №2-ის და №3-ის კონსტრუქციები ამორტიზირებულია, რომელიც გამოწვეულია ფუძე-გრუნტების (და შესაბამისად საძირკვლების) არათანაბარი დეფორმაციებით, შენობის სეისმიური რაიონისთვის შეუფერებელი გეგმარებით, მზიდი და თვითმზიდი კედლების სერიოზული დაზიანებით:
ლენტური საძირკვლების დეფორმაცია გამოწვეულია: ძლიერ გამოფიტულ ძირითად ქანზე დაფუძნებით;

4. აივნის ხის კონსტრუქციები ამორტიზირებულია (ბლოკი №1) და ჩამოშლილია (ბლოკი №2 და №3);

5. სახურავის კონსტრუქციები ამორტიზირებულია და ზოგ შემთხვევაში ჩამოშლილია (ბლოკი №2 და №3);

6. ხის კიბის კონსტრქციები ამორტიზირებულია და ხშირ შემთხვევაში ჩამოშლილია (ბლოკი №2 და №3);

7. ძლიერ დაზიანებულია ძირითადი ქანები რიყის გასწვრივ, რითაც საფრთხე ექმნება შემომსაზღვრელ კედლების და ამ უბანში არსებული ლენტური საძირკვლების მდგრადობას და საიმედობას.

ვითვალისწინებთ რა კომპეტენტური ორგანიზაციების და სპეციალისტების დასკვნებს და რეკომენდაციებს:

I. ქალბატონ ლალი ანდრონიკაშვილის ისტორიულ არქიტექტურული კვლევის რეკომენდაციის პირველი აბზაცი: "ამ განაშენიანების ავთენტურობის კვლევის შედეგად გამოვლენილი ახალი (XX საუკუნეში რეკონსტრუირებული) კედლების დაშლა და მათი ხელახლა აშენება უფრო შესაფერისი მასალით აუცილებელია მათი მძიმე ტექნიკური მდგომარეობის გათვალისწინებით";

II. საქართველოს ტექნიკური უნივერსიტეტის ბრუნტების მექანიკისა და შეძე საძირკვლების კათედრის გამგის, ტ.მ.დ.-ის ბატონი გუგა ჭოხონელიძის საინჟინრო გეოლოგიური კვლევის დასკვნის "5" პუნქტი: "არსებული შენობის შენარჩუნებისთვის გეოლოგიური პირობები არასახარბიელოა. შენობა დაფუძნებულია ძირითად ქანებზე, რომლებმაც ეგზოგენური პროცესების შედეგად განიცადეს სიმტკიცის დაკარგვა. შედეგად შენობა დეფორმირებულია და აქვს საშიში ბზარები. გეოლოგიური თვალსაზრისით შნობის სიმდგრადის შენარჩუნება არ არის გარანტირებული";

ასევე, თუ გავითვალისწინებთ განსახილველი ნაგებობების კონსტრუქციების ტექნიკურ მდგომარეობას (იხ. გემოთ) შეუძლებლად მიგვაჩნია შენობის აღდგენა-რესტავრაციის სამუშაოების ჩატარება იმ კონდეციამდე, რომ სრულად დაკმაყოფილდეს საქართველოში მოქმედი სამშენებლო ნორმების და წესების მოთხოვნები.

გემოთ მოყვანილი არგუმენტების საფუძველზე ვასკვნით:

დაიშალოს დუტუ მეგრელის №1-ში (ბლოკი №1 და №3 მთლიანად, ბლოკი №2 ნაწილობრივ) განთავსებული შენობის კონსტრუქციები იმის გათვალისწინებით, რომ შენარჩუნდება ქალბატონი ლალი ანდრონიკაშვილის კვლევაში მოხსენიებული ავთენტური კედელი.

შპს "კაპიტელის" დირექტორი: _____ გ. ოქროშიძე

პროექტის მთავარი არქიტექტორი: _____ ა. პროზოროვა

პროექტის მთავარი კონსტრუქტორი: _____ ვ. სოზიაშვილი

თბილისი, 2 ნოემბერი, 2018 წელი

ჭრილი 1 - 2 - 3 (ჭაბურღილები)

მასშტაბი: ვერტ. 1:100 / ჰორ. 1:200

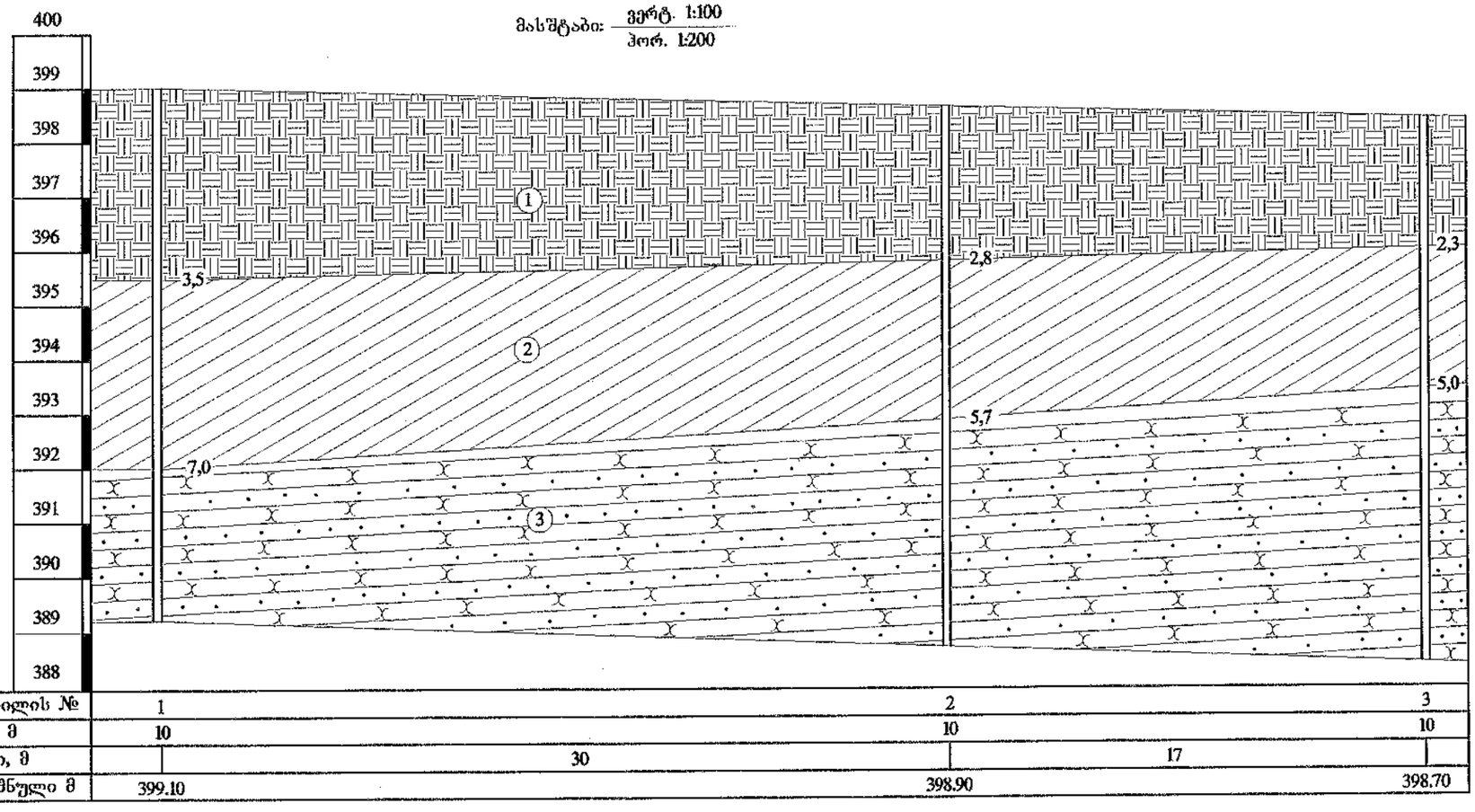

ჭაბურღილის №	1	2	3
სიგრძე, მ	10	10	10
მანძილი, მ	30	17	
აბს. ნიშნული მ	399.10	398.90	398.70

პირობითი აღნიშვნები

- ნაყარი
- თიხნარი
- არგილიტების და ქვიშაქვების მორიგეობა

პრ. დირექტორი	მ. ლეკვეიშვილი		აიპა "ინჟინრული აზრი"	დაკვეთა №
პრ. მთ. არქიტ.	დ. მესხი			გეოლოგ. ქვლევა
გეოლოგი	დ. შანიძე		ქ. თბილისში დუტუ მეგრელის ქუჩაზე მდებარე ბანაშენიანების რეაბილიტაციის პროექტი	ფურცელი
გეოლოგი	ბ. ჭოხონელიძე			
			სამშენებლო ნაკვეთის ბურღვი და განივი გეოლოგიური ჭრილები	5

ჭრილი 2 - 6 - 8

მასშტაბი: ვერტ. 1:50 / ჰორ. 1:200

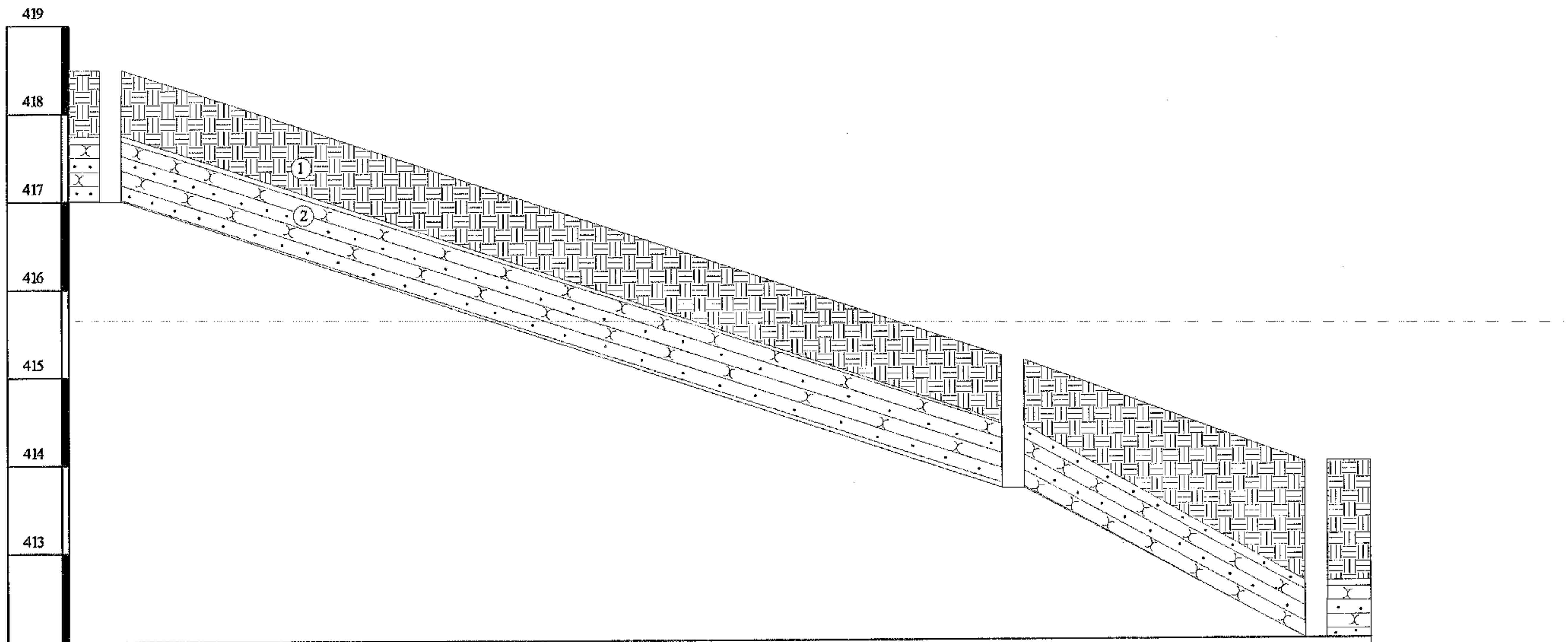

შურფის №	2	6	8
სიღრმე, მ	1,5	1,0	2,0
მანძილი, მ	42	16	
აბს. ნიშნული, მ	418,50	415,40	413,90

პირობითი აღნიშვნები

- ნაყარი
- არგილიტების და ქვიშაქვების მორიგეობა

პრ. დირექტორი	გ. ლეკვეიშვილი	ააიპ "ინჟინრული აზრი"	დანართი №
პრ. მთ. არქიტ.	დ. მესხი		გეოლოგ. კვლევა
გეოლოგი	დ. შანიძე		
გეოლოგი	გ. ჭოხონელიძე	ქ. თბილისში დუტუ მეგრელის ქუჩაზე მდებარე განაშენიანების რეაბილიტაციის პროექტი	ფურცელი
		სამშენებლო ნაკვეთის გრძივი და განივი გეოლოგიური ჭრილები	6

გეგმა

1:500


პირობითი აღნიშვნები:
ხე
ნიშნული
ჭა
ელ. ბოძი
საყრდენი კედელი
შენობა ქვის არასაცხოვრებელი
ონკანი
განათება
გაზონი

ააიპ. „ინჟინრული აგრი“

ა ნ გ ა რ ი შ ი

ქ. თბილისში, დუტუ მეგრელის ქუჩაზე მდებარე განაშენიანების რეაბილიტაციისათვის საინჟინრო-გეოლოგიური პირობების გამოკვლევა

დირექტორი: მ. ლეკვეიშვილი

შემსრულებლები:

ტექნ. მეცნ.
დოქტორი პროფესორი: გ. ჭოხონელიძე

ინჟინერ-გეოლოგი: დ. შანიძე

თბილისი

2013 წ.

I თავი
შესავალი

ჩვენს მიერ 2013 წლის აპრილში გამოკვლეული იქნა ქ. თბილისში, დუტუ მეგრელის ქუჩაზე განთავსებული საყოფაცხოვრებო მომსახურების დანიშნულების სახლი მის რესტავრაციასთან დაკავშირებით.

ზემოაღნიშნული სახლი ძირითადად ერთ და ორსართულიანია. შენობის ექსპლოატაციის ისტორია ასეთია. ადრე საბჭოთა კავშირის პერიოდში დაახლოებით 70 წლებში ყოფილმა საქართველოს გეოლოგიურმა სამმართველომ ააშენა აღნიშნული შენობა, რომლის ნაწილი ერთ სართულიანია და ნაწილი კი ორი. შენობა აგურისაგან არის აშენებული, სართულშუა გადახურვა ხისაა, სახურავი ხის, საძირკველი ბეტონისაა, რომელიც დაფუძნებულია ძლიერ გამოფიტულ კლდოვან ქანებზე. შენობა სასტუმროს ტიპის იყო და თავისი არქიტექტურული გადაწყვეტით კარგად მიესადაგებოდა რელიეფსა და ქალაქის ძველ ნაწილს.

შენობა აშენებული იყო ფერდობის თხემზე, რომელიც გადაჰყურებდა რიყესა და ძველ თბილისს. შენობის ფერდობის ძირიდან მანძილი თხემამდე 18 მ შეადგენდა. შენობის მდგრადობის შენარჩუნებისათვის საჭირო გახდა ფერდობის ნაწილზე გაკეთებულიყო რკინაბეტონის კედელი.

როგორც ავღნიშნეთ შენობა დაფუძნდა არგილიტებისა და ქვიშაქვების მორიგეობაზე, რომელიც თითქმის მთლიანად გაშიშვლებულია. ფერდობის დახრა შეადგენს $70\text{-}80^0$.

როგორც შენობის ექსპლოატაციამ გვაჩვენა შენობამ დროთა განმავლობაში დაკარგა მდგრადობა, რის შედეგადაც მას გაუჩნდა ბზარები. დიდი ხნის განმავლობაში შენობაში არ განხორციელებულა არავითარი დეფორმაციის საწინააღმდეგო პროფილაქტიკური ღონისძიებები. ამის შედეგად შენობის ავარიული მდგომარეობა კიდევ უფრო დამძიმდა. დღეისათვის თუ გავიანგარიშებთ

შენობის ცვეთას №4 იგი 60%-ზე მეტია. თუ მივიღებთ მხედველობაში, რომ შენობის დეფორმაციის ძირითადი მიზეზია მისი ფუძე-გრუნტების ამტანუნარიანობის მკვეთრი შემცირება ფუძის გამოფიტვის შედეგად. შეიძლება იტქვას, რომ დღევანდელი მდგომარებიდან გამომდინარე შენობის მდგრადობის შენარჩუნება მეტად რთულ საკითხს წარმოადგენს და დაკავშირებული იქნება მეტად ძვირადღირებულ ღონისძიებებთან.

ტერიტორიაზე ჩატარებული სარეკოგნისცირებო სამუშაოებმა, მიგვიყვანა დასკვნამდე, რომ საჭირო იყო გამოკვლეულიყო შენობის ტერიტორიის სანჟინრო გეოლოგიური პირობები. საკვლევი ტერიტორიის სანჟინრო გეოლოგიური პირობების დასადგენად გაყვანილი იყო 3 ჭაბურღილი, რომელთა ჯამური სიგრძე შეადგენდა 30 მ-ს. ასევე გაყვანილი იქნა სხვადასხვა სიგრძის შურფი. ბურღვა წარმოებდა ავტომანქანაზე დამონტაჟებული საბურღი დაზგით, მშრალი ბურღვის წესით, კერნის ამოღებით. მონოლითები გრუნტის ფიზიკურ-მექანიკური თვისებების დასადგენად აღებული იქნა შურფებიდანაც. ლაბორატორიული წესით განსაზღვრული იქნა:

1. გრუნტის ტიპი
2. ფზიკური თვისებები
3. მექანიკური მაჩვენებლები
4. წყლოვანი თვისებები.

გრუნტის თვისებები განსაზღვრა საქართველოს ტექნიკური უნივერსიტეტის გრუნტების მექანიკისა და ფუძე-საძირკვლების მიმართულებაზე. როგორც სავალე ისე ლაბორატორიული სამუშაოები ჩატარდა საქართველოში მოქმედი სამშენებლო ნორმების 1.02.07.87 „შენობა-ნაგებობათა სანჟინრო-გეოლოგიური ძიება“ და 2.02.01-83 წ. „შენობა-ნაგებობათა ფუძე-საძირკვლები“ მითითებით მხედველობაში მიღებით.

II თავი

ზოგადი ნაწილი

(გეომორფოლოგია, გეოლოგია, ჰიდროგეოლოგია)

როდესაც მკვლევარები ეხებიან ქ. თბილისის გეომორფოლოგიას, აღნიშნავენ, რომ მდ. მტკვრის მარჯვენა მხარე გაცილებით რთული გეომორფოლოგიისა ვიდრე მისი მარცხენა სანაპირო. სინამდვილეში ეს ასეც არის. მთელი ტექტონიკური სტრუქტურები გაშიშვლებულია მარჯვენა მხარეზე. რაც შეეხება მარცხენა მხარეს აქ ტერიტორია მშვიდია. ძირითადი ქანები დაფარულია მეოთხეული ასაკის ქანებით. ტერიტორიას აქვს საფეხურობრივი განვითარება. ერთადერთი გამონაკლისია საკვლევი უბანი ანუ ბარათაშვილის აღმართი თავისი თხემური ნაწილით. აქ ძირითადი ქანები არგილიტებისა და ქვიშაქვების მორიგეობა კარგად არის გაშიშვლებული. ფერდობები თითქმის ვერტიკალურადაა აღმართული და ასეთ მდგომარეობას ინარჩუნებენ მთელ სიმაღლეზე. არგილიტები და ქვიშაქვები ერთმანეთში მორიგეობაში არიან, ხასიათდებიან ძირითად თხელშრეობრიობით, იშვიათად გვხვდება ქვიშაქვები საშუალო სისქის შრეობრიობით. უნდა აღინიშნოს რომ თხელშრეებრიობა მათ სიმტკიცეზე უარყოფითად მოქმედებს, რაც გამოიხატება მათი გამოფიტვისადმი დიდ მიდრეკილებაში. განსაკუთრებით. გამოფიტვას კარგად ექვემდებარება არგილიტები. ეს უკანასკნელი ლითოლოგიურად იგივე თიხაა, რომელმაც განიცადა ლიტიფიკაცია დიდი წნევითა და მაღალი ტემპერატურის პირობებში. ცნობილია, რომ არგილიტებში გამოფიტვა იმდენად სწრაფად მიმდინარეობს, რომ მშენებლობისას ქვაბულის ღიად დატოვება დიდხანს არ შეიძლება. საკმარისია 5-6 დღე, რომ არგილტების ზედა ფენა დაახლოებით 30-50 სმ გამოიფიტოს ისე, რომ იგი ფხვიერ მასად გადაიქცეს. ამიტომ არგილიტებისაგან წარმოდგენილ ქვაბულს ღიად დიდხანს არ ტოვებენ. ამ საკითხზე ყურადღებას ვამახვილებთ იმიტომ, რომ ჩვენც ბარათაშვილის აღმართზე საქმე გვაქვს თხელშრეებრივ

არგილიტებთან, რომლებიც მორიგეობაში არიან ქვიშაქვებთან. მათი შეფარდება ასეთია 1 : 1 თუ მივიღებთ მხედველობაში, რომ ფერდობი, რომლის დასაწყისია (ძირი) მტკვრის სანაპიროზეა და გამოკვლეულ უბანზე 18-20 მეტრ სიმაღლემდე ადისდა. გაშიშვლებულია ივი განიცდის ეროზია-გამოფიტვის პროცესების მოქმედებას. ამიტომაც არის, რომ ბარათაშვილის აღმართზე ე.წ. „მტირალა" ფერდობი, რამოდენიმე ადგილზე ლითონის ბადით არის გაძლიერებული, რათა არ მოხდეს ქვათა ცვენა. ფერდობი, რომლითაც საკვლევი უბანია აგებული თითქმის „მტირალა" ფერდობის ანალოგიურ მდგომარეობაში იმყოფება.

ტექტნიკურად საკვლევი უბანი წარმოადგენს მამადავითის ანტიკლინის ჩრდილო ფრთას. ქანების ვარდნის აზიმუტია ჩრდ. 340^0, ხოლო ვარდნის კუთხე $20-25^0$. ამრიგად, ქანების ვარდნა ფერდობის საპირისპირო მიმართულებითაა, რაც უსათუოდ ადდებით გავლენას ახდენს ფერდობის მდგრადობაზე. წინააღმდეგ შემთხვევაში აქ განვითარდებოდა მეწყერები. ამრიგად ფერდობი მეწყერისგან დაცულია, ხოლო არაა დაცული ეგზოგენურ ფაქტორებისაგან, რომელიც იწვევს ქანებში გამოფიტვის პროცესების მეტად გააქტიურებას. ამრიგად, საკვლევი უბანი სამხრეთი მხრიდან შემოფარგლულია საკმაოდ ციცაბო ფერდობით, რომლის თხემურ ნაწილშიც უნდა წარიმართოს მშენებლობა.

ტერიტორიის ჰიდროგეოლოგიური პირობების შესახებ ავღნიშნეთ, რომ გრუნტის წყლებით ივი არ არის მდიდარი. წარმოშობის მიხედვით ისინი ინფილტრაციული ხასიათის არიან, რომელთა ფორმირება ხდება მეოთხეული ასაკის გრუნტებში. რაც შეეხება ძირითად ქანებში ფორმირებულ წყლებს წარმოდგენილია ნაპრალური წყლების სახით, რომლებიც ზოგჯერ მცირე წნევითაც ხასიათდებიან. გრუნტის წყლების სიღრმე ზედაპირიდან საშუალოდ 5 მმ შეადგენს. წყლები, როგორც წესი SO_4 იონის დიდი რაოდენობის გამო აგრესიულია ბეტონის ნაკეთობის მიმართ.

ქ. თბილისის კლიმატურ პირობებს შესახებ უნდა ავღნიშნოთ, რომ მშენებლობასთან დაკავშირებით საინტერესოა ჰაერის ტემპერატურა, ნალექების

ინტენსივობა, ქარების მიმართულება და სიძლიერე. ამ ფაქტებთან დაკავშირებით ქ. თბილისში მშენებლობის კარგი პირობებია. ჰაერის საშუალო წლიურ ტემპერატურა დადებითია. გაყინვის სიღრმე 0,3-0,5 მ-ს არ აღემატება. ნალექების რაოდენობა წელიწადში 440 მმ შეადგენს. ყველაზე ნალექიანი პერიოდი აპრილი და მაისია. ისიც უნდა ავღნიშნოთ, რომ ქალაქში არც თუ იშვიათია თავსხმა წვიმები, რომლებიც ზოგჯერ ქალაქის მეურნეობას საკმაო სირთულეებს უქმნის. რაც შეეხება ქარების მიმართულებასა და სიძლიერეს ასეთია სურათი: ქარების ძირითადი მიმართულება დასავლეთიდან აღმოსავლეთ არის, რაც შეეხება მათ სიჩქარეებს საშუალოდ იგი შეადგენს 30 მ/წმ თუმცა ისიც უნდა ავღნიშნოთ, რომ როგორც უკანასკნელმა გამოკვლევებმა გვიჩვენა ქარის სიჩქარე 60 მ/წმ აღწევს, რაც მხედველობაში უნდა იქნას მიღებული შენობების დაპროექტებისას.

III თავი

სპეციალური ნაწილი

ჩატარებული საველე და ლაბორატორიული სამუშაოების ანალიზის საფუძველზე საკვლევ მოედანზე გამოყოფილი იქნა გეოლოგიურ ჭრილში გრუნტის შემდეგი ფენები:

1. ფენა – 1 ნიადაგი და ნაყარი (t, Q_{IV})
2. ფენა – 2 თიხნარი (dp, Q_{IV})
3. ფენა – 3 არგილიტები და ქვისაქვები (p_2^3)

მოედნის სულ ზედა ფენა ნიადაგის ფენითა და ზოგ ადგილებში ნაყარით არიან წარმოდგენილები. ისინი, როგორც შენობის ფუძე-გრუნტები არ გამოდგებიან და ამიტომ მათგან განისაზღვრა მხოლოდ მათი ბუნებრივი სიმკვრივე

$$\rho = 1{,}72 \text{ გ/სმ}^3$$

$$\rho = 1{,}75 \text{ გ/სმ}^3$$

მოედნის შემდეგი ფენა წარმოდგენილია მოყავისფრო-მონაცრისფერო ფერის დელუვიურ-პროლუვიური წარმოშობის თიხნარებით. თავისი აგრეგატული მდგომარეობით გამოვყოფთ თიხნარებს, რომლებიც განთავსებულია ფერდობის თხემზე. ისინი, როგორც ლაბორატორიულმა გამოკვლევებმა გვიჩვენა თავისი თვისებებით განსხვავდებიან თიხნარებისაგან რომელიც განთავსებულია ფერდობის ძირში და ამოღებული იქნა ჭაბურღილის დახმარებით. განსხვავდება ძირითადად მათ სიმტკიცის მაჩვენებელში. თხემზე განთავსებული თიხნარები ბუნებრივ პირობებში მშრალ მდგომარეობაშია და დენადობის მაჩვენებლის მიხედვით მყარი ფაზით ხასიათდებიან. რაც შეეხება ქვედა თიხნარებს ისინი ზედასთან შედარებით უფრო ტენიანი არიან და დენადობის მაჩვენებლის მიხედვით ხასიათდებიან ნახევრად მყარი ფაზით. ამიტომ ჩვენ თიხნარების ამ ორი ტიპის დახასიათებას ცალ-ცალკე ვიძლევით.

მყარი თიხები ბუნებრივ პირობებში მშრალ მდგომარეობაშია. მათი ბუნებრივი ტენიანობა 15-16% არ აღემატება. ბუნებრივი სიმკვრივით შეადგენს 1,78 გ/სმ^3. განსაზღვრული იქნა თიხნარების სიმტკიცისა და დეფორმაციის მაჩვენებლები. შედეგები მოცემულია ცხ. №1-ში და კომპრესიისა და ჭრის გრაფიკების სახით თიხნარების სიმტკიცის მაჩვენებლები შიგა ხახუნის კუთხე φ და კუთრი შეჭიდულობა C განსაზღვრული იყო პროფ. ნ. მასლოვის ჩქარი ჭრის მეთოდით. როგორც შედეგებიდან ჩანს პროფ. კ. ნიჩიპოროვიჩის კლასიფიკაციის მიხედვით თიხნარები მიეკუთვნება მაღალი სიმტკიცის გრუნტებს. თიხნარების სიმტკიცის მაჩვენებლები დამუშავებული იქნა სტატისტიკური მეთოდით. შედეგები ასეთია:

$\varphi^{ნ} = 20^0$ $\qquad$ $C^{ნ} = 0.52$ კგ.ძ/სმ^2.

$\varphi_{II} = 17^0$ $\qquad$ $C_{II} = 0.46$ კგ.ძ/სმ^2.

$\varphi_{I} = 16^0$ $\qquad$ $C_{I} = 0.44$ კგ.ძ/სმ^2.

იმისათვის, რომ განვსაზღვროთ თიხნარების საანგარიშო წინაღობა ვსარგებლობთ სამშენებლო ნორმებით 2.02.01-83 წ. დანართი 3, ცხ. №3 საიდანაც ორმაგი ინერპოლაციით:

$$R_0^{თიხნ}=2,3 \text{ კგ/სმ}^2$$

როგორც ავღნიშნეთ, თიხნარების მეორე სახე არის თიხნარები ნახევრად მყარი. მათი თვისებათა განსაზღვრის მეთოდიკა იგივეა, როგორც პირველ შემთხვევაში გვქონდა. შედეგები მათი ფიზკურ-მექანიკურ თვისებათა განსაზღვრის მოცემულია ცხ. №2-ში. ამ შემთხვევაშიაც განსაზღვრული იყო თიხნარების სიმტკიცისა და დეფორმაციის მაჩვენებლები.

უნდა ავღნიშნოთ თიხნარების დეფორმაციის მოდულის განსაზღვრის თავისებურება. როგორც ცნობილია თიხნარების დეფორმაციის განსაზღვრის ლაბორატორიული მეთოდი იძლევა მათ დაბალ მნიშვნელობებს. ამიტომ თიხნარების დეფორმაციის მოდული განსაზღვრული იქნა გრუნტის ფიზიკური მონაცემების მიხედვით. ამისათვის გამოვიყენეთ ცხ.№2, რომელიც მოცემულია სამშენებლო ნორმებში 2.02.01-83 წ. შედეგად მივიღეთ დეფორმაციის მოდულების შემდეგი მნიშვნელობები:

$$R_0^{მყ.თიხნ.}=230 \text{ კგ/სმ}^2$$

$$R_0^{ნახ.მყ.თ}=160 \text{ კგ/სმ}^2$$

მყარი თიხნარების საანგარიშო წინაღობის დასადგენად ვსარგებლობთ სამშენებლო ნორმებით დანართი 3, ცხ. №3, საიდანაც

$$R_0^{მყ}= 1,7 \text{ კგ/სმ}^2$$

მოედნის შემდეგი ფენა წარმოდგენილია ძირითადი ქანებით, ზედა ეოცენის არგილიტებისა და ქვიშაქვების მორიგეობით.

აღსანიშნავია, რომ ძირითადი ქანები ფერდობზე თითქმის მთელ ფართზე შიშვლდებიან. ვინაიდან ახალი მშენებლობა მიზანშეწონილია განხორციელდეს ძირითად ქანებზე, ამიტომ დეტალურად იქნა შესწავლილი. ადგილის საინჟინრო-

გეოლოგიური პირობების მიხედვით ძირითადი ქანები ორი მიმართულებით შეისწავლება.

1. ძირითადი ქანები, როგორც შენობა-ნაგებობათა ფუძეები;
2. ძირითადი ქანებისაგან შემდგარი ფერდობების მდგრადობა.

აღნიშნული საკითხებზე პასუხის გაცემისათვის სამთო გამონამუშევრებიდან აღებული იქნა ძირითადი ქანებიდან ნიმუშები და განსაზღვრული იქნა მათი თვისებები შედეგები მოცემულია ცხ. №1-ში.

უნდა აღინიშნოს, რომ არგილიტებისა და ქვიშაქვების მორიგეობა წვრილშრეებრიობით ხასიათდება. როგორც გამოკვლევებმა გვიჩვენა, ჭაბურღილებში ისინი ხასიათდებიან საშუალო სისქის შრეებრიობით. ამიტომ ამან საშუალება მოგვცა მათგან აგველო დაუშლელი სტრუქტურის ნიმუშები. თხელშრეებრიობის გამო არგილიტებიდან ნიმუშების ალება ძალიან რთულია მათი მსხვრევადობის გამო.

არგილიტები მოშავო-მოლურჯო ფერით ხასიათდებიან, მათი ზედა ნაწილი როგორც წესი გამოფიტულია და შეიცავს გამოფიტვის ქერქის ოთხივე ქვეზონას. აღსანიშნავია, რომ ჭაბურღილებში გამოფიტვის ზედა ფენები გადარეცხილია. მდ. მტკვრის გეოლოგიური მოქმედების შედეგად. ამიტომ ნიმუშები შეიძლება ითქვას, რომ აღებული იქნა საღი ქანებიდან.

არგილიტები ლითოლოგიურად თიხებს წარმოადგენენ, რომელიც ლიტიფიკაციის პერიოდში, გადავიდნენ ფიქლებში დიდი წნევისა და მაღალი ტემპერატურის მოქმედების შედეგად. არგილუტების თიხური ფრაქციები ჰიდროქარსებით არიან წარმოდგენილი. აქვთ ქერცლოვანი სტრუქტურა. ხშირ შემთხვევაში შეიცავენ წყალშიხსნად მარილებს, უმეტესად თაბაშირის სახით. გამოუფიტავი ანუ საღი არგილიტები საკმაოდ მაღალი სიმტკიცით ხასიათდებიან, როგორც ცხ. №3 ჩანს, მათი სიმტკიცის ზღვარი ერთღერძა კუმშვაზე ბუნებრივ პირობებში 41 კმ/სმ^2 შეადგენს. გამოფიტვის შედეგად არგილიტების სიმტკიცე მკვეთრად ეცემა.

არგილიტების სიმტკიცის ზღვარი მნიშვნელობანი დამუშავებული იქნა სტატისტიკური მეთოდით. შედეგები მოცემულია დანართი №3 და ასეთია:

$$R_ჯ^ნ = 41 \text{ კგ/სმ}^2$$

$$R_ჯ^ს = 38 \text{ კგ/სმ}^2$$

ქვიშაქვები, როგორც ავღნიშნეთ ბუნებრივ პირობებში თხელშრეებრივია. მისი მარცვლები არკოზული წარმოშობისაა და შეცემენტებულია თიხით. ამიტომ მათ ხშირად თიხიან ქვიშაქვებს უწოდებენ, ხასიათდებიან მონაცრისფერო ფერით. მათი სიმძლავრე იცვლება საშუალოდ 0,5 -1,5 სმ ფარგლებში. მადნეულ მინერალებიდან ქვიშაქვებში გვხვდება პირიტი და ხაკოპირიტი, ხშირად გვხვდება კვარცისა და შპატები მარცვლების სახით, შეინიშნება აგრეთვე ანდეზიტებისა და პორფირიტების მცირე ნატეხები. გამოფიტვის ქერქი ხასიათდება ნაპრალებით. ხშირად ნაპრალები შევსებულია თაბაშირის კრისტალებით. აღსანიშნავია, რომ იშვიათად მაგრამ ამინც გვხვდება მასივში ქვიშაქვები სადაც ცემენტის როლს ასრულებს კალციუმის კარბონატი. არგილიტებთან შედარებით ქვიშაქვები გამოფიტვის პროცესების მიმართ გაცილებით მდგრადი არიან.

განსაზრვრული იქნა ქვიშაქვების სიმტკიცის ზღვარი ერთღერძა კუმშვაზე. ცდები ჩატარდა სტანდარტული მეთოდით. ნიმუშების ზომა შეადგენდა 5X5X5 სმ. შედეგები მოცემული ცხ. №3-ში მონაცემები ქვიშაქვების სიმტკიცეზე დამუშავებული იქნა სტატისტიკური მეთოდითა და მოცემულია დანართი №4-ში. შედეგები ასეთია:

$$R_ჯ^ნ = 84 \text{ კგ/სმ}^2$$

$$R_ჯ^ს = 78 \text{ კგ/სმ}^2$$

მეორე საკითხი, რომელიც საინჟინრო-გეოლოგიური თვალსაზრისით გამოკვლევას თხოულობს დაკავშირებულია ფერდობის მდგრადობასთან. მართალია ფერდობი როგორც ავღნიშნეთ ციცაბოა, მაგრამ ქანების დახრა ფერდობის დახრის საწინააღმდეგოა და ამიტომ მეწყერების განვითარება ფერდობზე არაა

მოსალოდნელი. სამაგიეროდ მეტად აქტიურია ფერდობებზე გამოფიტვის პროცესების განვითარება. ადრე აღვნიშნეთ, რომ არგილიტებისა და ქვიშაქვების მორიგეობაში გამოირჩევა გამოფირვის ოთხივე ქვეზონა. ესენია: წვრილდისპერსიული, ღორღოვანები, ლოდნარი და წვრილნაპრალოვანი აღსანიშნავია, რომ ფერდობზე წვრილდისპერსიული ზონა როგორც კი წარმოიშობა იგი მაშინვე ცვივა ქვემოთ ატმოსფერული აგენტების მოქმედებით. ასევე ცნობილია, რომ არგილიტები გამოფიტვის აგენტების მიმართ მეტად არამდგრადია. ეს თვალნათლივ ჩანს ფერდობის დეტალურ დათვალიერებიდან. აქ არის ადგილები სადაც გამოფიტვის პროცესები ქანებში ღრმად არის შეჭრილი. ყოველივე ეს მიგვანიშნებს მასზე, რომ ფერდობი დაცული უნდა იყოს გამოფიტვის აგენტებისაგან. ამისათვის ჩვენი თვალსაზრისით ფერდობს ქვემოთ რიყეზე უნდა გაუკეთდეს დაახლოებით 8-10 მ სიმაღლის საყრდენი კედელი, ხოლო დანარჩენი სიმაღლეზე (სულ 18 მ-ია) მოხდეს ფერდობის გამწვანება მცენარეული საფარით.

ტერიტორიის ჰიდროგეოლოგიური პირობებიდან ავღნიშნეთ, რომ გრუნტის წყლები იგი მწირეა. წყალი წარმოშობით ინფილტრაციულ ხასიათისაა. გვხვდება აგრეთვე ძირითად ქანებში ნაპრალოვანი წყლებიც. „მტირალა“ ფერდობზე არსებული წყალი საკვლევი მოედნის მოპირდაპირე მხარეზე ნაპრალოვანია, რომელსაც ურევია ტექნოგენური წყლებიც, როგორც აღვნიშნეთ ჩვენს მიერ გამოკვლეულ სიღრმემდე გრუნტის წყალი არ დაფიქსირებულა.

ჩატარებული საველე ლაბორატორიული სამუშაოების საფუძველზე შეიძლება გაკეთდეს შემდეგი დასკვნები:

1. საკვლევი მოედანი წარმოადგენს რიყეზე აღმართული ფერდობის თხემს. ფერდობი საკმაოდ ციცაბო და მაღალია მისი ბოლო რიყეზეა, ხოლო თხემი ავლაბარზე გადის.
2. რაიმე საშიში გეოლოგიური პროცესების განვითარება, რომელიც საფრთხეს უქმნის მშენებლობას ან არსებულ შენობებს არაა მოსალოდნელი. საინჟ.

გეოლოგიური სირთულის მიხედვით საკვლევი უბანი სამშენებლო ნორმებით 1.02.07-87 წ. დანართი 10-ის მიხედვით მიეკუთვნება მეორე (საშუალო) კატეგორიას.

3. მოედნის გეოლოგიური ჭრილი შემდეგნაირია.
    1. ფენა 1 – ნიადაგის ნაყარი (tQ_{IV})
    2. ფენა 2 – თიხნარი (dpQ_{IV})
    3. ფენა 3 – არგილიტები და ქვისაქვების მორიგეობა (P_2^3)
4. შენობა დაფუძნებულია ძირითად ქანებზე გამოფიტულ არგილიტებისა და ქვიშაქვების მორიგეობაზე.
5. არსებული შენობის შენარჩუნებისათვის გეოლოგიური პირობები არასახარბიელოა. შენობა დაფუძნებულია ძირითად ქანებზე რომლებმაც ეკზოგენური პროცესების შედეგად განიცადეს სიმტკიცის დაკარგვა. შედეგად შენობა დეფორმირებულია და აქვს საშიში ბზარები. გეოლოგიური თვალსაზრისით შენობის სიმდგრადის შენარჩუნება არ არის გარანტირებული.
6. გამოკვლეული იქნა არგილიტებისა და ქვიშაქვების საიმტკიცის მაჩვენებლები, რომლებიც დამუშავებული იქნა სტატისტიკური მეთოდით შედეგები ასეთია:

$$R_{ჯ}^{ნარგ} = 41 \text{ კგ/სმ}^2 \qquad R_{ჯ}^{ნქვიშ} = 84 \text{ კგ/სმ}^2$$

$$R_{ჯ}^{სარგ} = 38 \text{ კგ/სმ}^2 \qquad R_{ჯ}^{სქვიშ} = 78 \text{ კგ/სმ}^2$$

7. გრუნტის წყალი გამოკვლეულ სიღრმემდე არ დაფიქსირებულა;
8. ფერდობი ციცაბოა და გაშიშვლებულია, რაც იწვევს ძირითად ქანებში გამოფიტვას პროცესების გააქტიურებას. საჭიროდ მიგვაჩნია ფერდობს, რიყის მხრიდან გაკეთდეს გარკვეულ სიმაღლემდე საყრდენი კედელი, ხოლო ფერდობის დარჩენილი გაშიშვლებული ნაწილი შეიმოსოს მცენარეული საფარით.

9. ქ. თბილისის საქართველოს სეისმური ნორმებით „სეისმოლოგიური მშენებლობა“ პ.ნ. 01.01.09 მიეკუთვნება 8-ბალიან სეისმურად ინტენსივობის ზონას. მოედანსაც ვაკუთვნებთ 8-ბალიან სეისმურ ზონას. რაც შეეხება გრუნტების სეისმურ თვისებებს თიხნარი მიეკუთვნება მეორე კატეგროიას, ხოლო არგილიტებისა და ქვისაქვების მორიგეობა პირველ კატეგორიას.

10. დამუშავების სიძნელის მიხედვით სამშენებლო ნორმებით IV-2-82 წ. ცხ. 1-1-ის მიხედვით მიეკუთვნება:

    1. თიხნარი II ჯგუფი
    2. არგილიტები და ქვიშაქვები – VI ჯგ.

საქართველოს ტექნიკური უნივერსიტეტის
გრუნტების მექანიკისა და ფუძე-საძირკვლების
კათედრის გამგე ტექნ. მეცნ.
დოქტორი პროფესორი გ. ჭოხონელიძე

გეოლოგი: დ. შანიძე

ობიექტის დასახელება ლუტუ მეგრელის ქუჩა თიხნარი ნახევრად მყარი

ნიმუში №	გამონამუშევრის №	აღების სიღრმე მ	ლაბ. №	პლასტიურობა: დენადობის ზღვარი %	პლასტიურობა: გორვის ზღვარი %	პლასტიურობა: პლასტიურობის რიცხვი	ბუნებრივი ტენიანობა %	სიმკვრივე გრ/სმ3: გრუნტის	სიმკვრივე გრ/სმ3: მშრალი გრუნტის	სიმკვრივე გრ/სმ3: გრუნტის ნაწილაკების	ფორიანობის კოეფიციენტი	დენადობის მაჩვენებელი	ტენიანობის ხარისხი	კუმშვადობის კოეფიციენტი სმ2/კგ	ფარდობითი ჯდენადობა	წინაღობა ძვრაზე: ბუნებრივი φ გრად	წინაღობა ძვრაზე: ბუნებრივი C მპა	წინაღობა ძვრაზე: წყალგაჯერებული φ გრად	წინაღობა ძვრაზე: წყალგაჯერებული C მპა	თაბაშირის შემცველობა %	გრუნტის ტიპი
		h		W_L	W_p	I_p	W	ρ	ρ_d	ρ_s	e	I_L	S_r	a	I_s	φ	C	φ	C	$CaSO_4 \cdot 2H_2O$	
1	2	3	4	5	6	7	8	9	10	11	12	13	14	15	16	17	18	19	20	21	22
1	Ş.1	4.50	42	32	18	14	20	1.78	1.50	2.67	0.77	0.14	0.70	0.02	<0.01	17	0.030	14	0.020	—	თიხნარი ნახ.მყარი
2	Ş.1	6.00	43	32	19	13	21	1.82	1.52	2.67	0.75	0.16	0.74	0.02	<0.01	17	0.030	—	—	—	თიხნარი ნახ.მყარი
3	Ş.2	4.00	44	34	22	12	19	1.84	1.55	2.67	0.72	0.15	0.70	0.02	<0.01	16	0.026	—	—	—	თიხნარი ნახ.მყარი
4	Ş.2	5.00	45	35	22	13	20	1.76	1.48	2.67	0.74	0.15	0.73	0.02	<0.01	17	0.034	14	0.020	—	თიხნარი ნახ.მყარი
5	Ş.3	3.50	46	33	20	13	19	1.80	1.51	2.67	0.78	0.08	0.65	0.02	<0.01	17	0.020	—	—	—	თიხნარი ნახ.მყარი
6	Ş.3	4.30	47	33	19	14	19	1.83	1.54	2.67	0.73	0.00	0.70	0.02	<0.01	16	0.026	—	—	—	თიხნარი ნახ.მყარი
7																					
8																					
9																					
10																					
11																					
12																					
13																					
14																					
15																					

ცდა კომპრესიაზე

ჭ.№ 1

სიღრმე h= 4.50 მ.

ტენიანობა W= 20 %

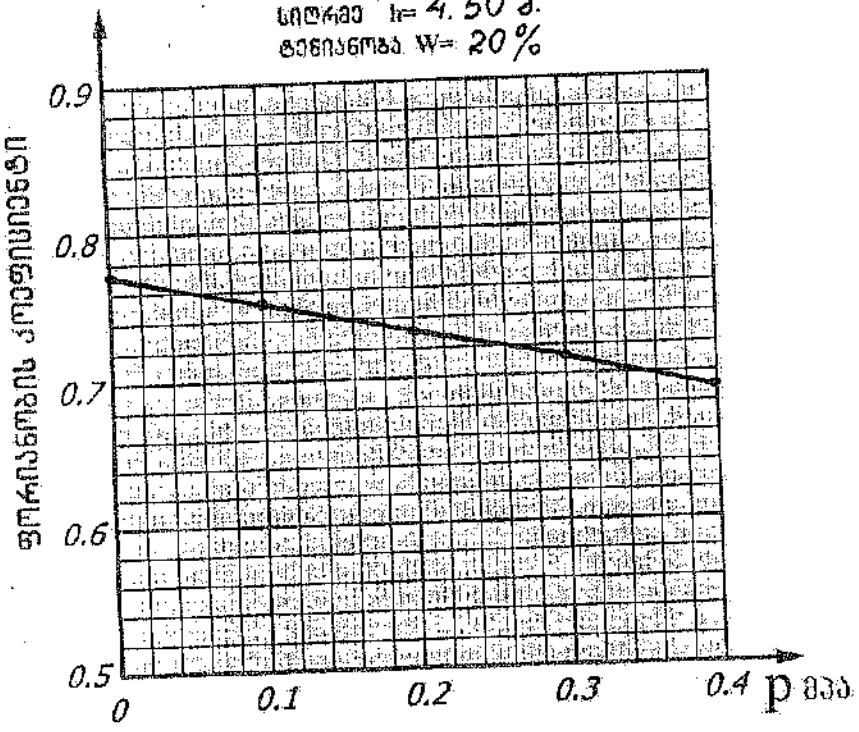

ვერტიკალური დატვირთვა

ვერტიკალური დატვირთვა	მპა	0	0.1	0.2	0.3	0.4
ფორიანობის კოეფიციენტი	e	0.77	0.75	0.73	0.71	0.69
დაჯდომის მოდული	e_p		0.80	1.60	2.40	3.20
დეფორმაციის მოდული	E მპა		8.70	8.80	8.90	9.00
კუმშვადობის კოეფიციენტი	a		0.02	0.02	0.02	0.02

საქართველოს ტექნიკური უნივერსიტეტი
შენე-საძირკვლების კათედრა

ცდა კომპრესიაზე

ჭ.№ 1

სიღრმე h= 6.00 მ.

ტენიანობა W= 21 %

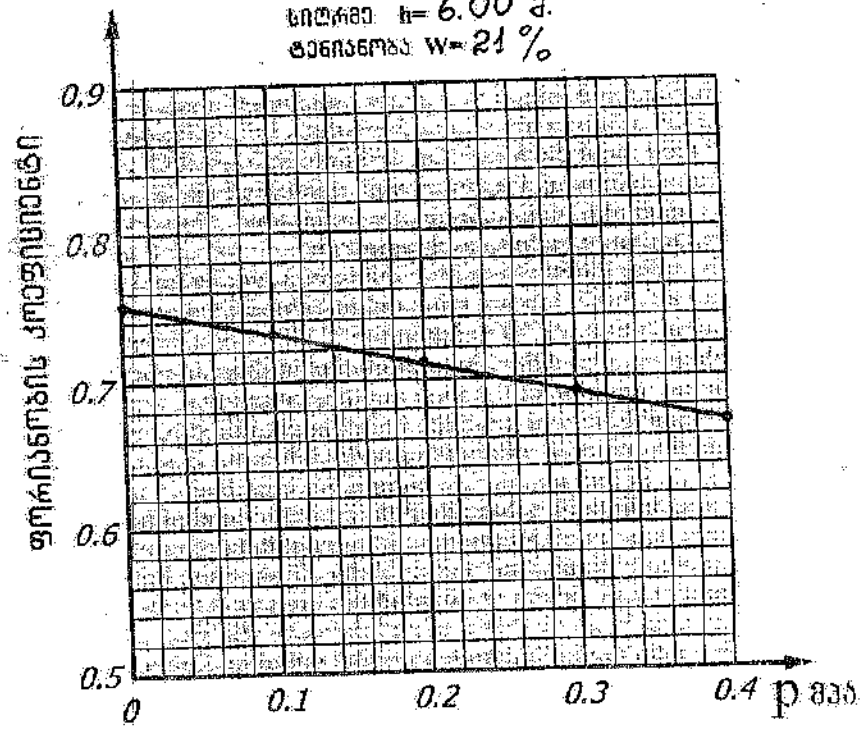

ვერტიკალური დატვირთვა

ვერტიკალური დატვირთვა	მპა	0	0.1	0.2	0.3	0.4
ფორიანობის კოეფიციენტი	e	0.75	0.73	0.71	0.69	0.67
დაჯდომის მოდული	e_p		0.80	1.50	2.30	3.10
დეფორმაციის მოდული	E მპა		8.60	8.70	8.80	8.90
კუმშვადობის კოეფიციენტი	a		0.02	0.02	0.02	0.02

საქართველოს ტექნიკური უნივერსიტეტი ს-ა
შენე-საძირკვლების კათედრა

ცდა კომპრესიაზე

ჭ.№ 2

სიღრმე h= 4.00 მ.

ტენიანობა W= 19 %

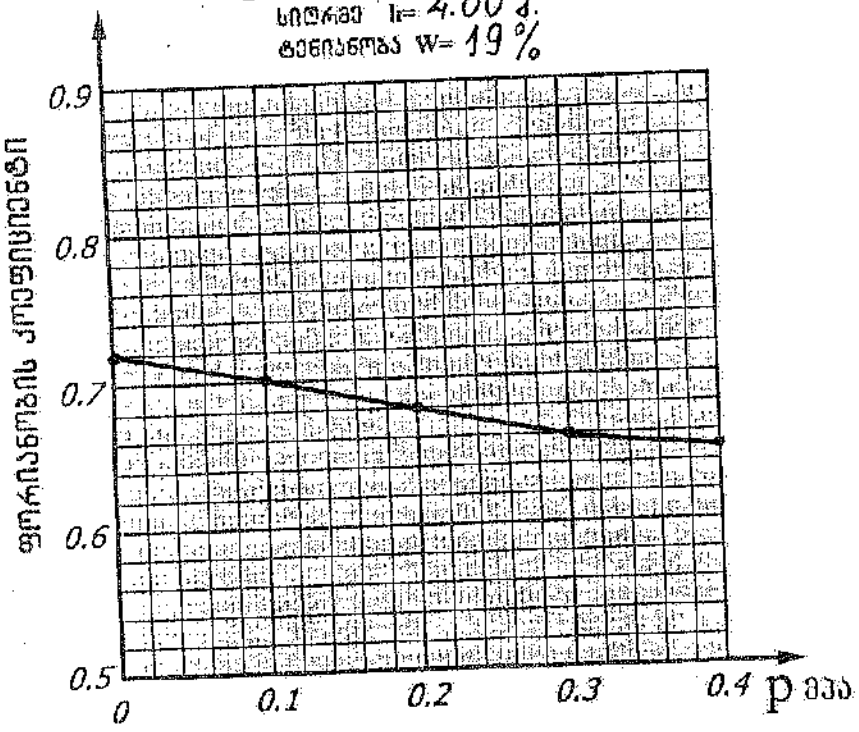

ვერტიკალური დატვირთვა

ვერტიკალური დატვირთვა	მპა	0	0.1	0.2	0.3	0.4
ფორიანობის კოეფიციენტი	e	0.72	0.70	0.68	0.66	0.65
დაჯდომის მოდული	e_p		0.80	1.50	2.30	2.70
დეფორმაციის მოდული	E მპა		8.50	8.60	8.70	17.20
კუმშვადობის კოეფიციენტი	a		0.02	0.02	0.02	0.01

საქართველოს ტექნიკური უნივერსიტეტი
ფუძე-საძირკვლების კათედრა

ცდა კომპრესიაზე

ჭ.№ 2

სიღრმე h= 5.00 მ.

ტენიანობა W= 20 %

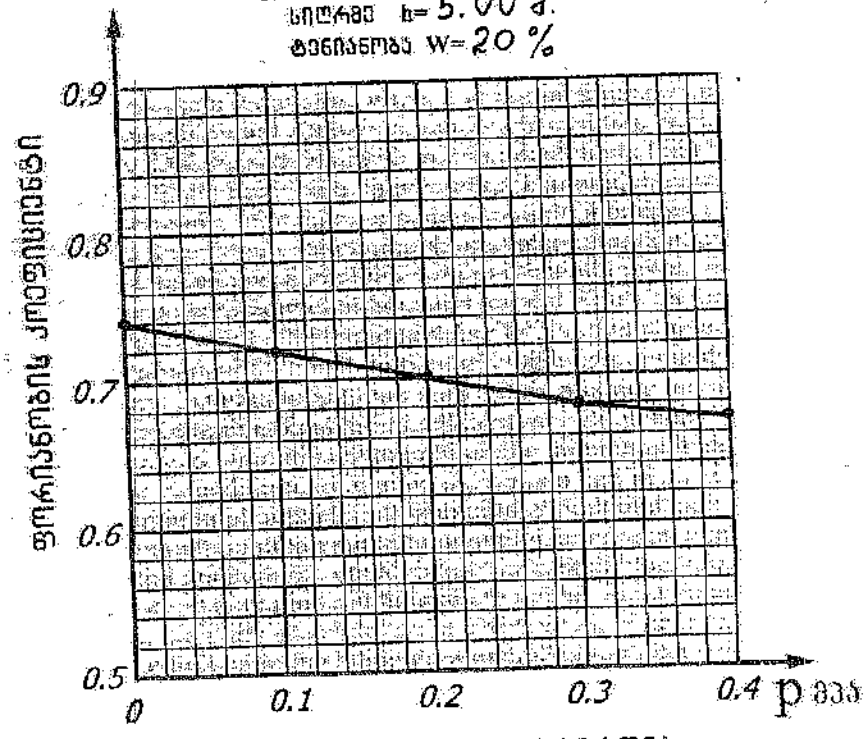

ვერტიკალური დატვირთვა

ვერტიკალური დატვირთვა	მპა	0	0.1	0.2	0.3	0.4
ფორიანობის კოეფიციენტი	e	0.74	0.72	0.70	0.68	0.67
დაჯდომის მოდული	e_p		0.80	1.60	2.40	2.80
დეფორმაციის მოდული	E მპა		8.60	8.70	8.80	17.40
კუმშვადობის კოეფიციენტი	a		0.02	0.02	0.02	0.01

საქართველოს ტექნიკური უნივერსიტეტი
ფუძე-საძირკვლების კათედრა

ცდა კომპრესიაზე

ჭ.№ 3

სიღრმე h= 3.50 მ.

ტენიანობა W= 19%

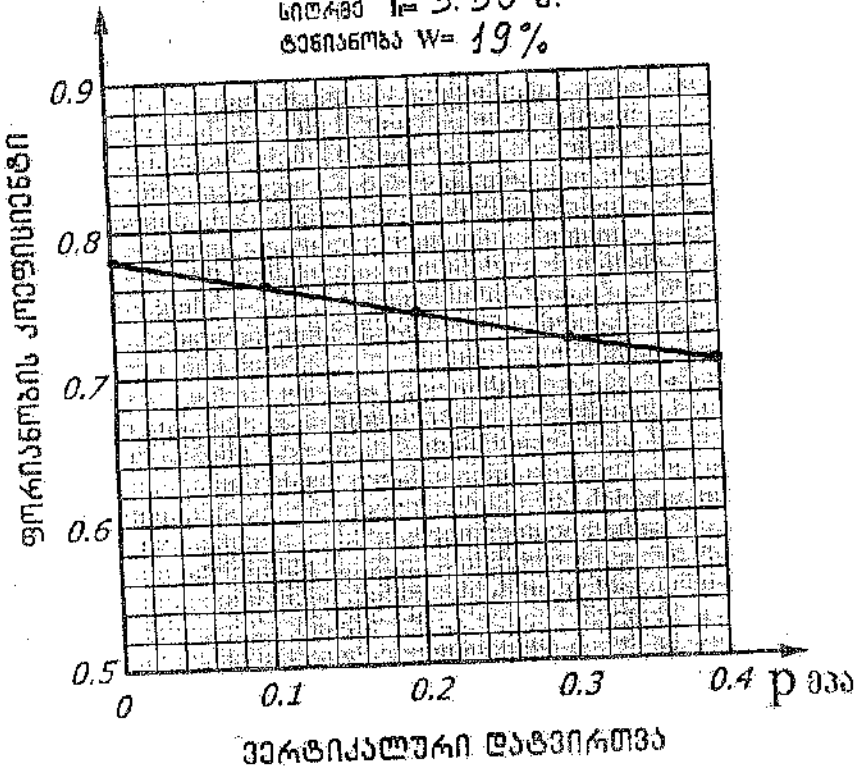

ვერტიკალური დატვირთვა	მპა	0	0.1	0.2	0.3	0.4
ფორიანობის კოეფიციენტი	e	0.78	0.76	0.74	0.72	0.70
დაჯდომის მოდული	e_p		0.80	1.50	2.30	3.10
დეფორმაციის მოდული	E მპა		8.80	8.90	9.00	9.10
კუმშვადობის კოეფიციენტი	a		0.02	0.02	0.02	0.02

საქართველოს ტექნიკური უნივერსიტეტი
ფუძე-საძირკვლების კათედრა

ცდა კომპრესიაზე

ჭ.№ 3

სიღრმე h= 4.30 მ.

ტენიანობა W= 19%

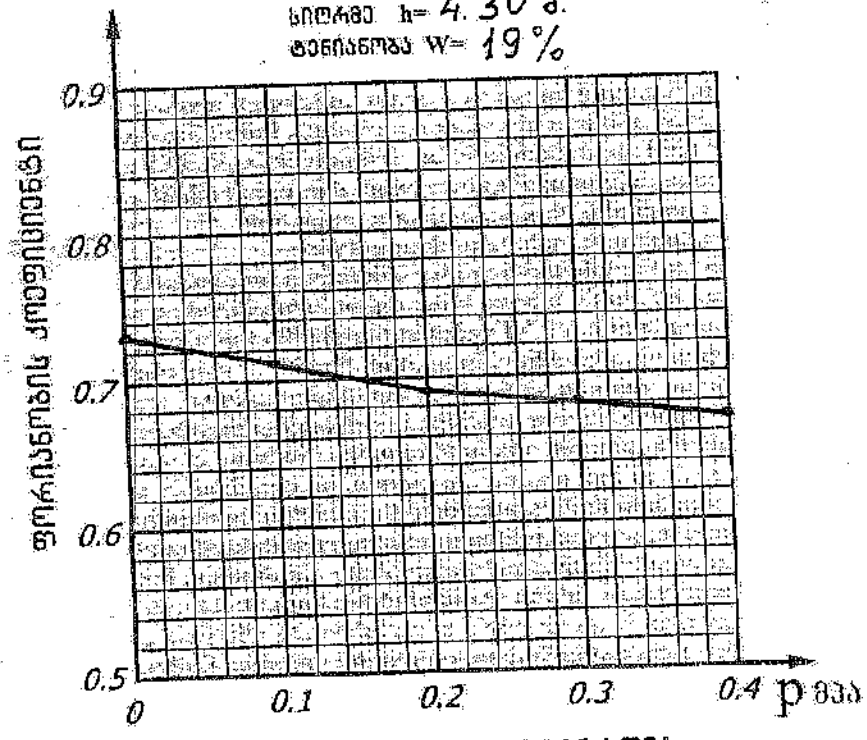

ვერტიკალური დატვირთვა	მპა	0	0.1	0.2	0.3	0.4
ფორიანობის კოეფიციენტი	e	0.73	0.71	0.69	0.68	0.67
დაჯდომის მოდული	e_p		0.80	1.50	1.90	2.30
დეფორმაციის მოდული	E მპა		8.70	8.80	17.30	17.40
კუმშვადობის კოეფიციენტი	a		0.02	0.02	0.01	0.01

საქართველოს ტექნიკური უნივერსიტეტი ბ.ო.
ფუძე-საძირკვლების კათედრა

გრუნტის ძვრაზე გამოცდის შედეგები

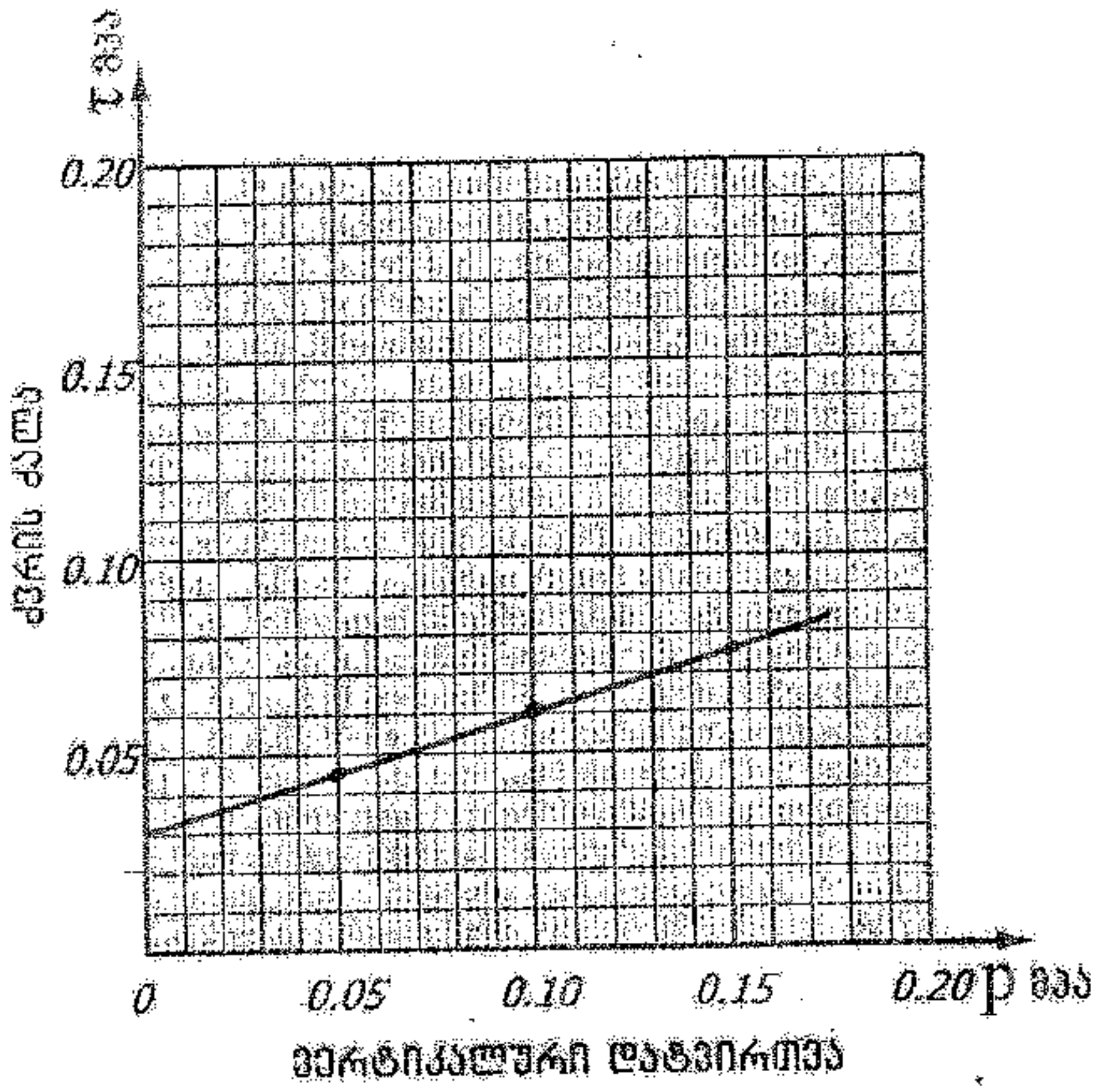

ჭ.№ 1 სიღრმე h=4.50მ. ტენიანობა W=20%			
ვერტიკალური დატვირთვა მპა	ძვრის ძალა მპა	შიგა ხახუნის კუთხე	კუთრი შეჭიდულობა მპა
p	τ	φ°	c მპა
0.05	0.045	17	0.030
0.10	0.060		
0.15	0.075		
0.20			

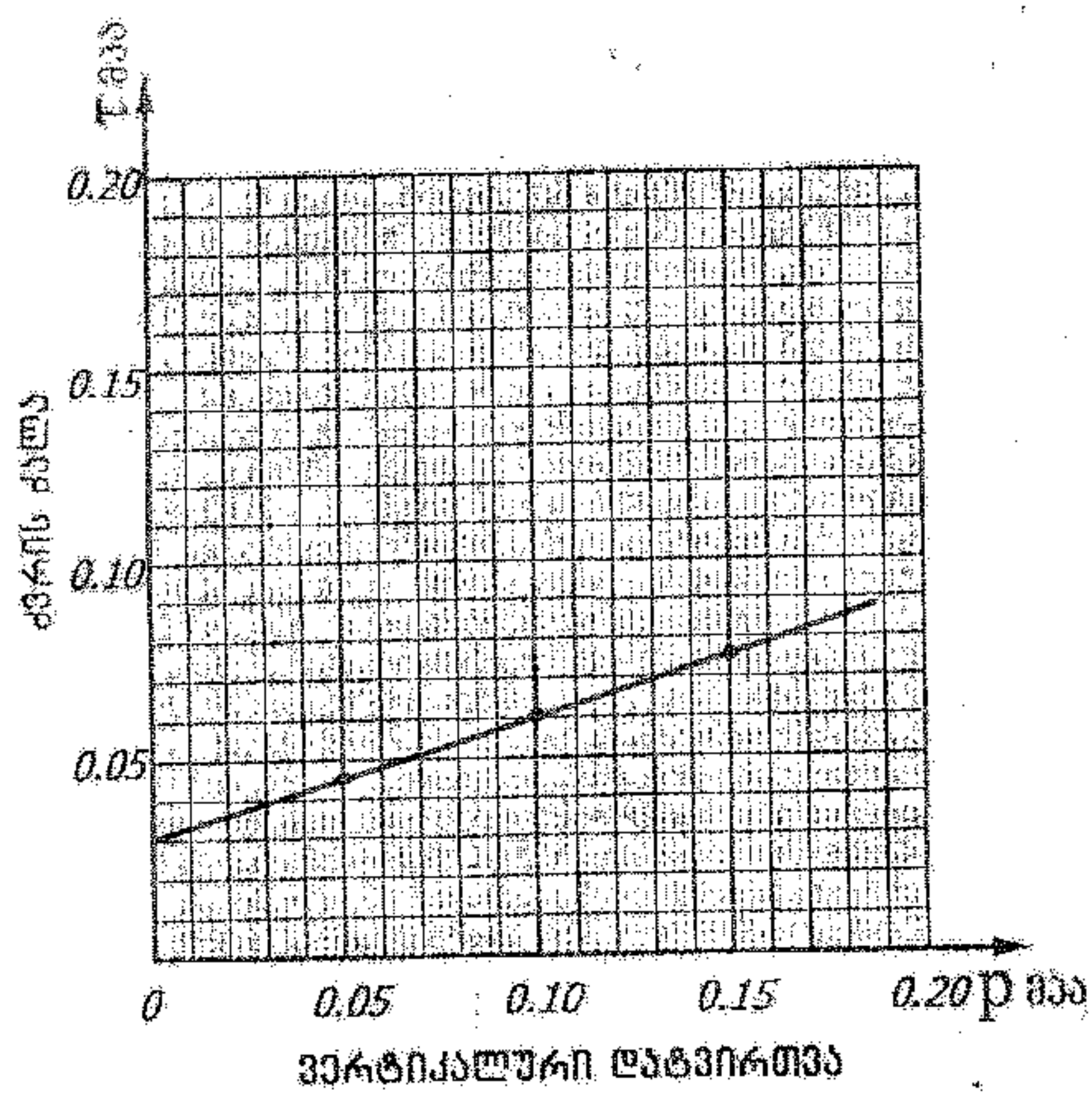

ჭ.№ 1 სიღრმე h=6.00მ. ტენიანობა W=21%			
ვერტიკალური დატვირთვა მპა	ძვრის ძალა მპა	შიგა ხახუნის კუთხე	კუთრი შეჭიდულობა მპა
p	τ	φ°	c მპა
0.05	0.045	17	0.030
0.10	0.060		
0.15	0.075		
0.20			

საქართველოს ტექნიკური უნივერსიტეტი
ფუძე-საძირკვლების კათედრა

სამუშაო ჩაატარა ნ-მ

გრუნტის ძვრაზე გამოცდის შედეგები.

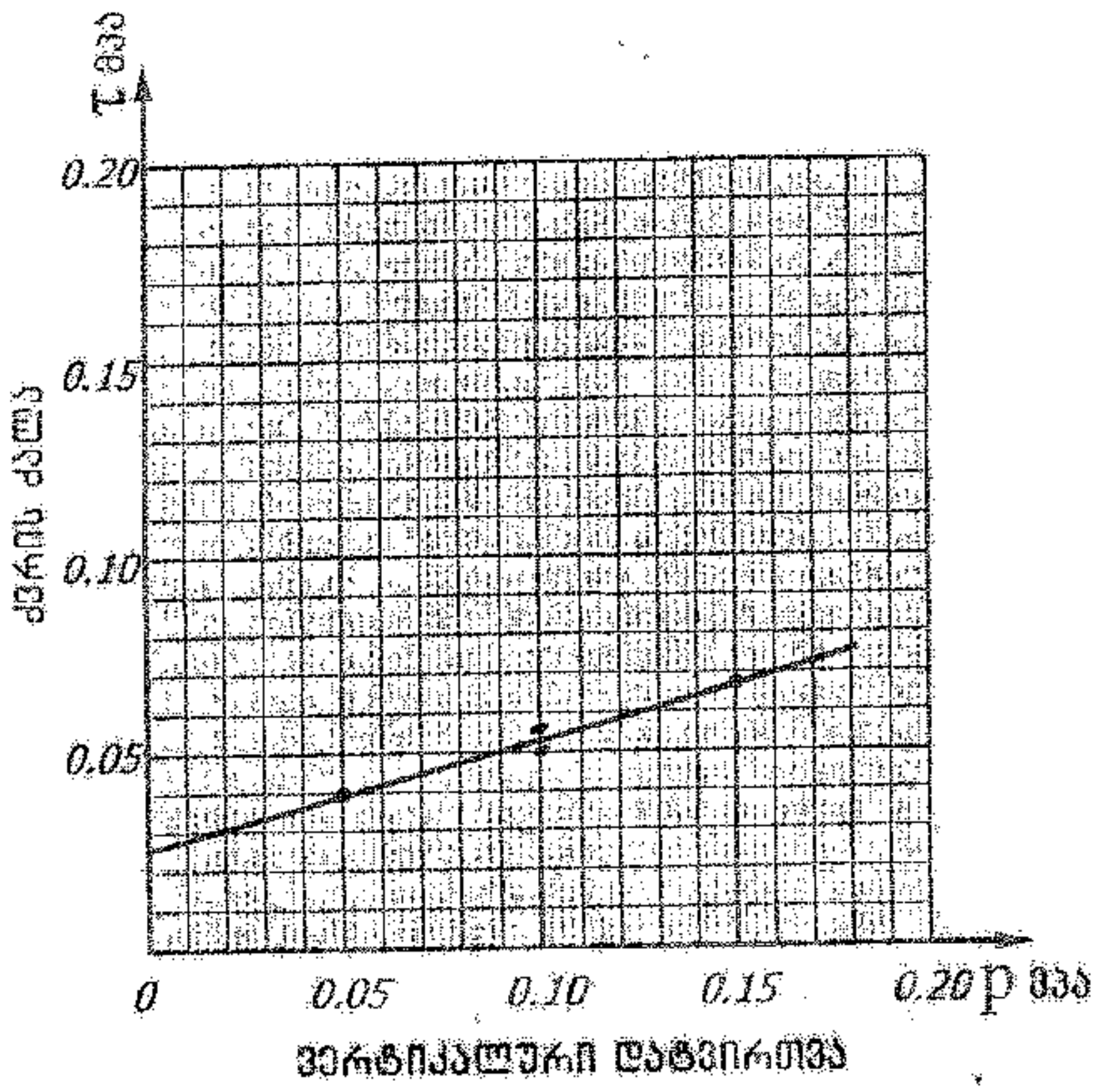

ჭ.№2 სიღრმე h=4.00მ. ტენიანობა W=19%			
ვერტიკალური დატვირთვა მპა	ძვრის ძალა მპა	შიგა ხახუნის კუთხე	კუთრი შეჭიდულობა მპა
p	τ	φ°	C მპა
0.05	0.040	16	0.026
0.10	0.054		
0.15	0.068		
0.20			

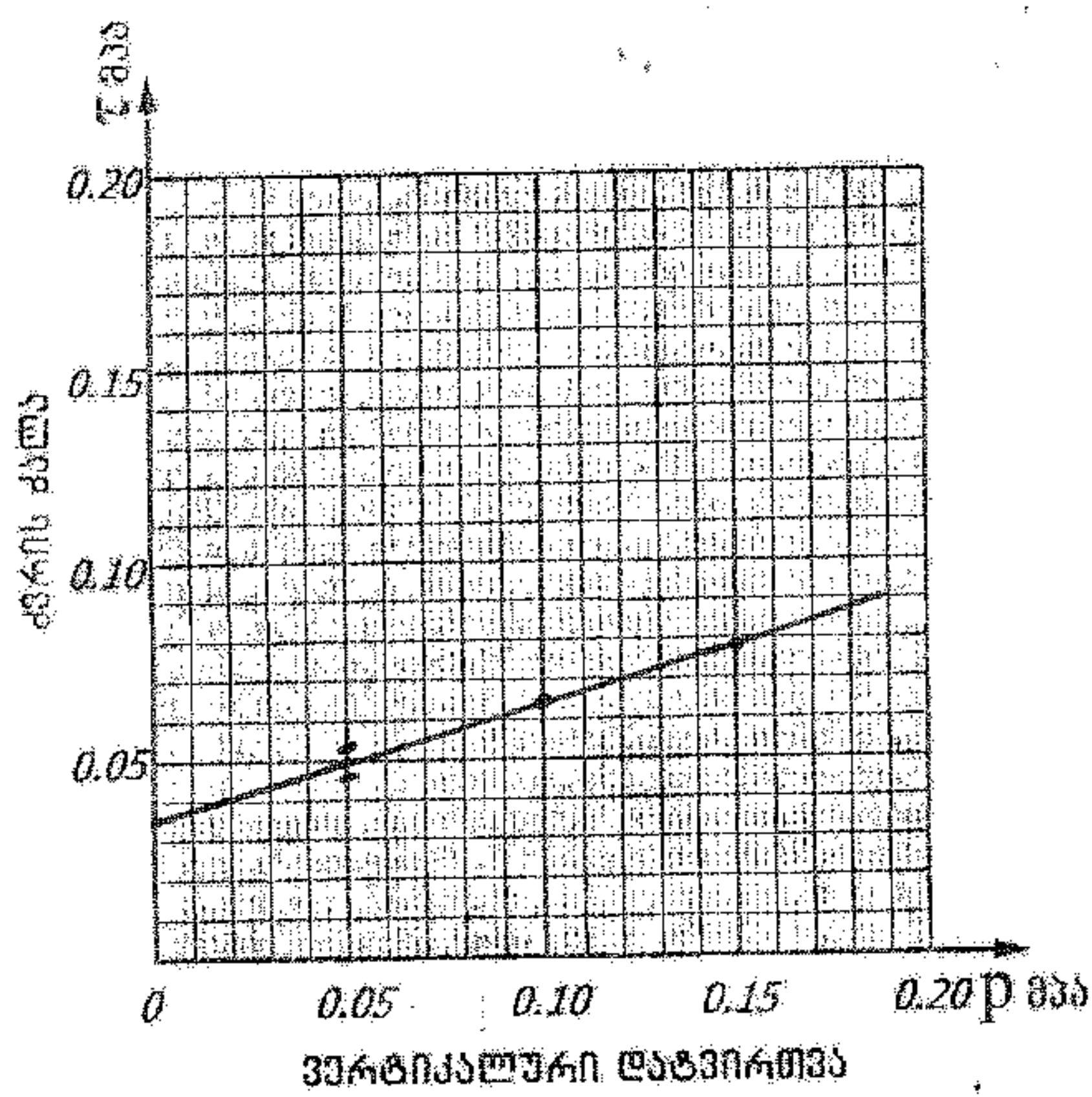

ჭ.№2 სიღრმე h=5.00მ. ტენიანობა W=20%			
ვერტიკალური დატვირთვა მპა	ძვრის ძალა მპა	შიგა ხახუნის კუთხე	კუთრი შეჭიდულობა მპა
p	τ	φ°	C მპა
0.05	0.049	17	0.034
0.10	0.064		
0.15	0.079		
0.20			

სამუშაო შეასრულა ნ. ღ.

საქართველოს ტექნიკური უნივერსიტეტი
ფუძე-საძირკვლების კათედრა

გრუნტის ძვრაზე გამოცდის შედეგები

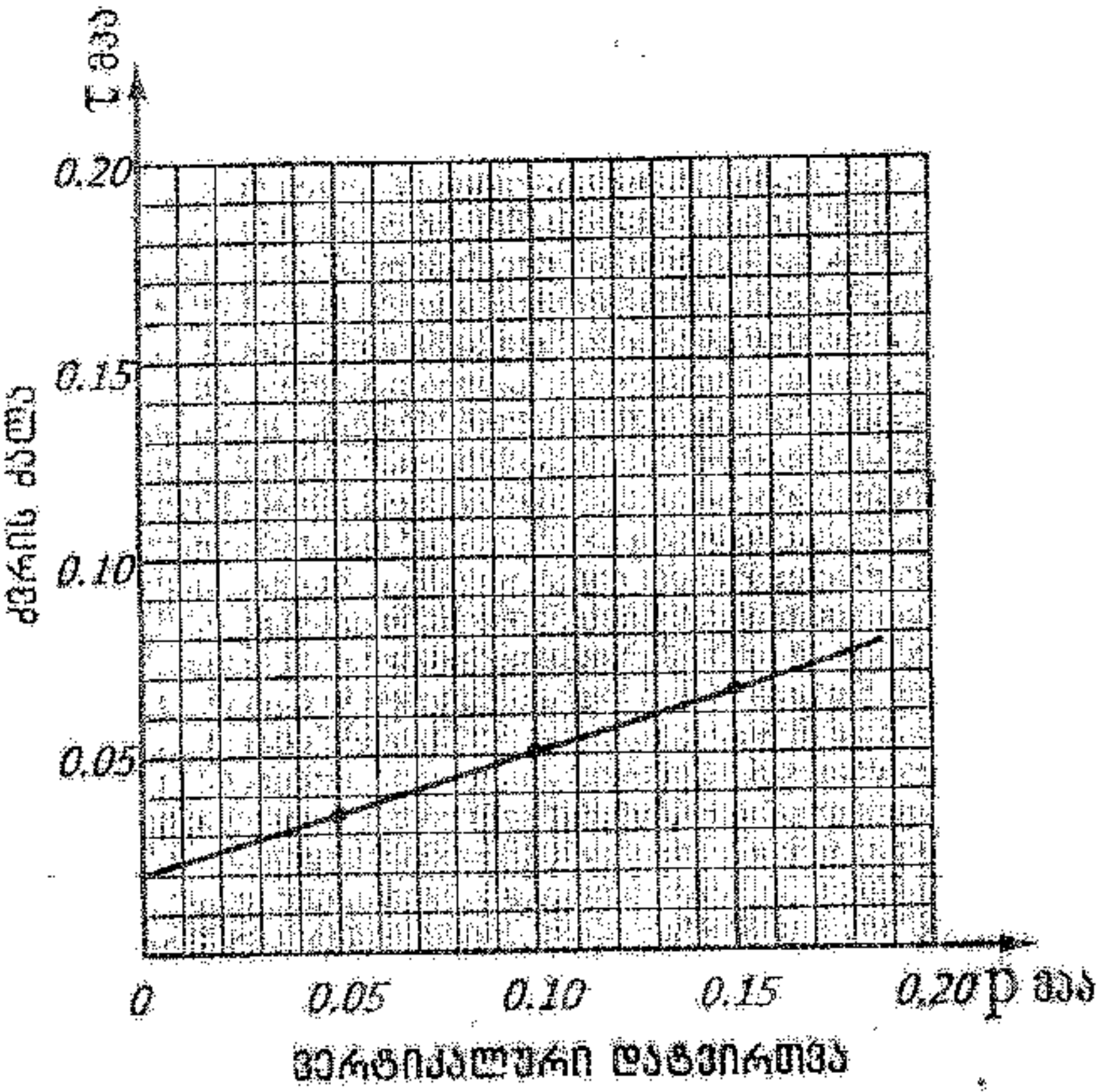

ჭ. № 3 სიღრმე h=3.50 მ. ტენიანობა W=19%			
ვერტიკალური დატვირთვა მპა	ძვრის ძალა მპა	შიგა ხახუნის კუთხე	კუთრი შეჭიდულობა მპა
p	τ	φ°	c მპა
0.05	0.035	17	0.020
0.10	0.050		
0.15	0.065		
0.20			

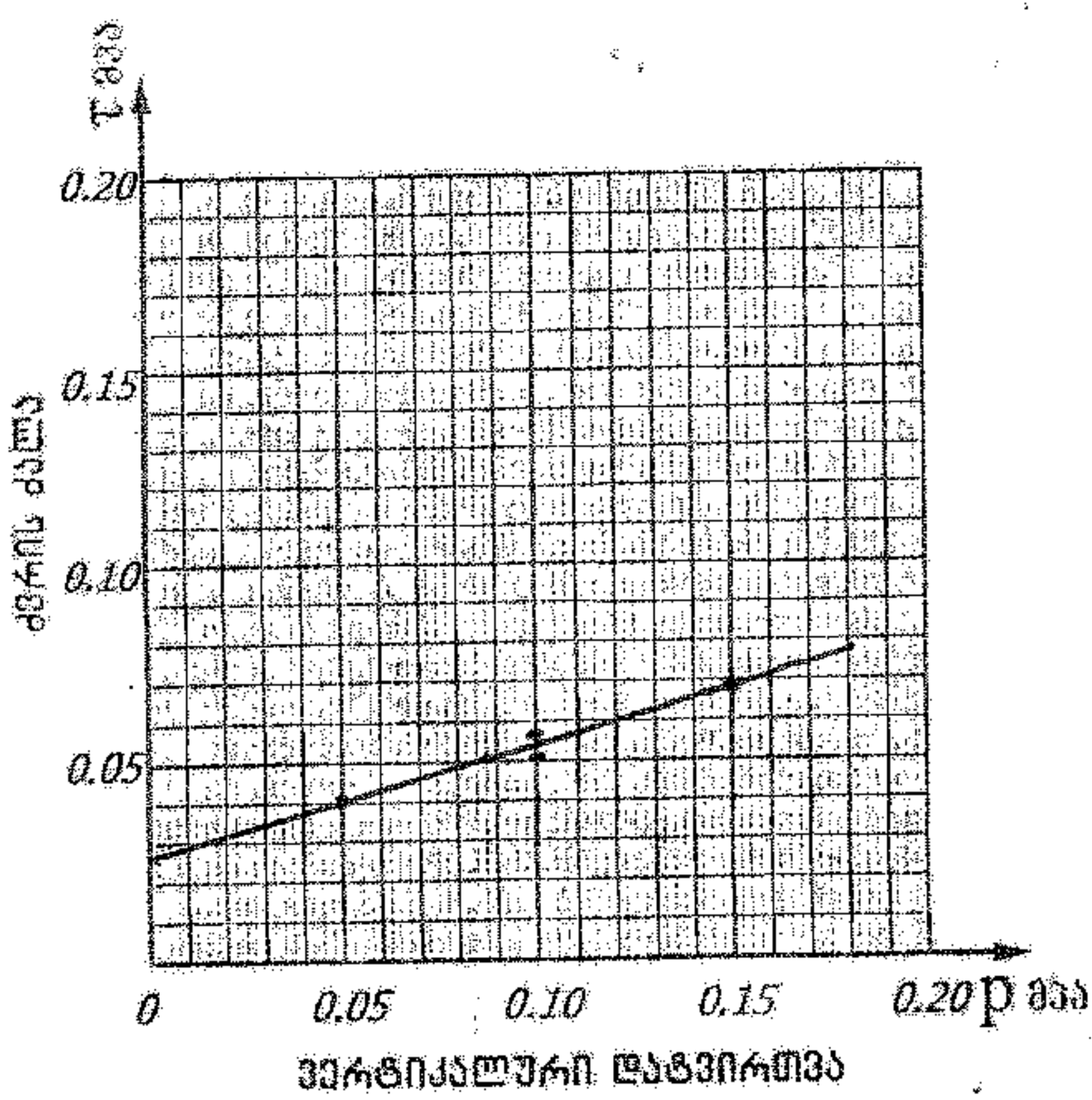

ჭ. № 3 სიღრმე h=4.30 მ. ტენიანობა W=19%			
ვერტიკალური დატვირთვა მპა	ძვრის ძალა მპა	შიგა ხახუნის კუთხე	კუთრი შეჭიდულობა მპა
p	τ	φ°	c მპა
0.05	0.040	16	0.026
0.10	0.054		
0.15	0.068		
0.20			

სამუშაო ჩაატარა

ობიექტის დასახელება ლუტა მეგრელის ქუჩა თიხნარი გრუნტი

რიგითი №	ბათოგრაფიული №	ალების სიღრმე m	ნიმუშის №	ბრუნტის ლაბორატორიული გამოკვლევის შედეგები																		ბრუნტის ტიპი
				პლასტიკურობა			ბუნებრივი ტენიანობა %	სიმკვრივე მოცულობის წონა			ფორიანობის კოეფიციენტი	დენადობის მაჩვენებელი	ტენიანობის ხარისხი	ფორიანობის კოეფიციენტი სმ²/კგ	შეკუმშვადობა	წყალგამტარობა	წყალგამტარობა ქვრადი					
																	ბუნებრივი		წყალგაჯერებული		ნიადაგის შეფასებული %	
				ზედა ზღვარი %	ქვედა ზღვარი %	პლასტიკურობის რიცხვი		ბუნებრივი	მშრალი ბრუნტის	ბრუნტის ნაწილაკების							φ ბრალი	C ძაბა	φ ბრალი	C ძაბა		
		h		W_L	W_p	I_p	W	ρ	ρ_d	ρ_s	e	I_L	S_r	a	I_s		φ	C	φ	C	$CaSO_4 \cdot 2H_2O$	
1	2	3	4	5	6	7	8	9	10	11	12	13	14	15	16	17	18	19	20	21	22	
1	ჭ.1	1.20	50	30	17	13	14	1.75	1.53	2.68	0.75	-0.23	0.50	0.02	<0.01	19	0.048	14	0.022	—	თიხნარი გრუნტი	
2	ჭ.1	1.70	51	32	18	14	14	1.80	1.57	2.68	0.71	-0.29	0.53	0.02	<0.01	20	0.054	—	—	—	თიხნარი გრუნტი	
3	ჭ.2	1.30	52	32	17	15	15	1.78	1.55	2.68	0.73	-0.14	0.55	0.01	<0.01	20	0.048	15	0.020	—	თიხნარი გრუნტი	
4	ჭ.2	2.00	53	30	17	13	15	1.74	1.52	2.68	0.76	-0.15	0.52	0.02	<0.01	18	0.042	—	—	—	თიხნარი გრუნტი	
5	ჭ.10	2.10	54	32	18	14	14	1.77	1.54	2.68	0.74	-0.29	0.51	0.02	<0.01	19	0.046	14	0.015	—	თიხნარი გრუნტი	
6	ჭ.11	2.70	55	31	18	13	16	1.79	1.56	2.68	0.70	-0.15	0.61	0.01	<0.01	20	0.054	—	—	—	თიხნარი გრუნტი	
7																						
8																						
9																						
10																						
11																						
12																						
13																						
14																						
15																						

ცდა კომპრესიაზე

ჭ.№ 1
სიღრმე h= 1.20 მ.
ტენიანობა W= 14 %

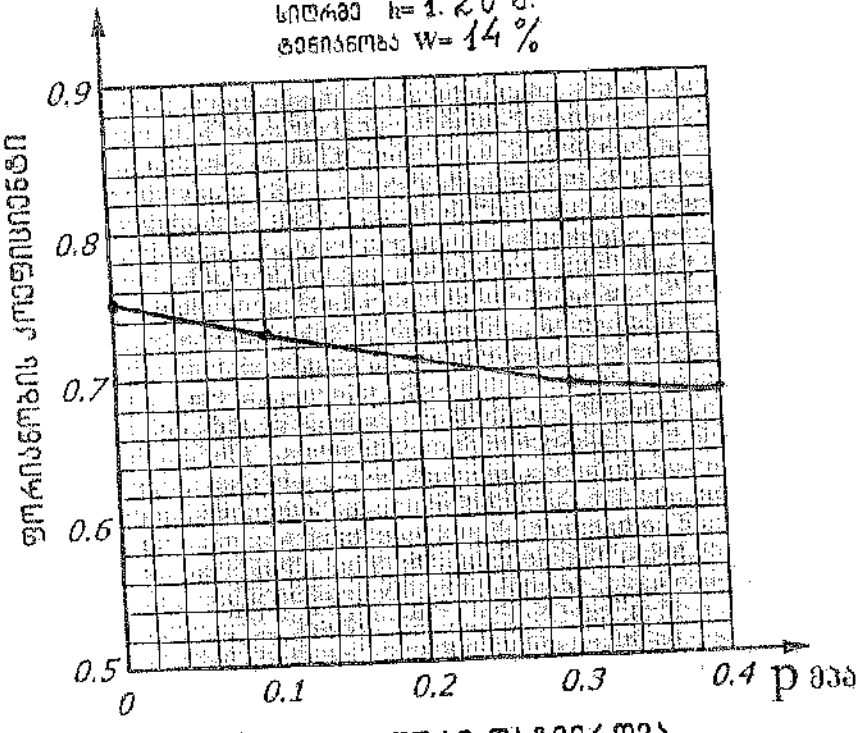

ვერტიკალური დატვირთვა

ვერტიკალური დატვირთვა	მპა	0	0.1	0.2	0.3	0.4
ფორიანობის კოეფიციენტი	e	0.75	0.73	0.71	0.69	0.68
დაჯდომის მოდული	e_p		0.80	1.60	2.40	2.80
დეფორმაციის მოდული	E მპა		8.70	8.80	8.90	17.50
კუმშვადობის კოეფიციენტი	a		0.02	0.02	0.02	0.01

საქართველოს ტექნიკური უნივერსიტეტი
წყალ-საძირკვლების კათედრა

ცდა კომპრესიაზე

ჭ.№ 1
სიღრმე h= 1.70 მ.
ტენიანობა W= 14 %

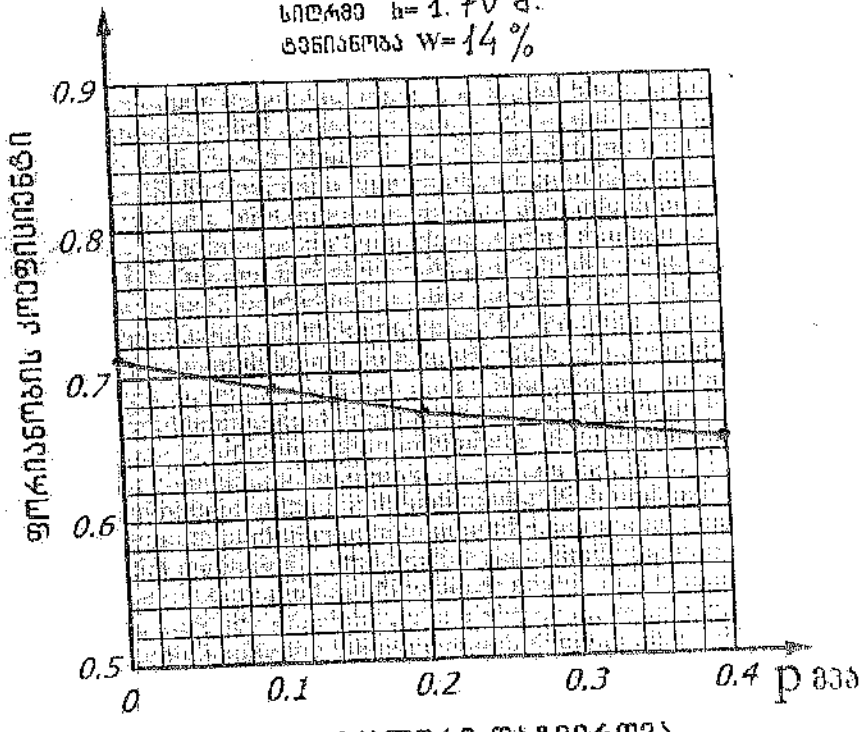

ვერტიკალური დატვირთვა

ვერტიკალური დატვირთვა	მპა	0	0.1	0.2	0.3	0.4
ფორიანობის კოეფიციენტი	e	0.71	0.69	0.67	0.66	0.65
დაჯდომის მოდული	e_p		0.80	1.50	1.90	2.30
დეფორმაციის მოდული	E მპა		8.60	8.70	17.10	17.20
კუმშვადობის კოეფიციენტი	a		0.02	0.02	0.01	0.01

საქართველოს ტექნიკური უნივერსიტეტი
წყალ-საძირკვლების კათედრა

ცდა კომპრესიაზე

შ. № 2

სიღრმე h= 1.30 მ.

ტენიანობა W= 15 %

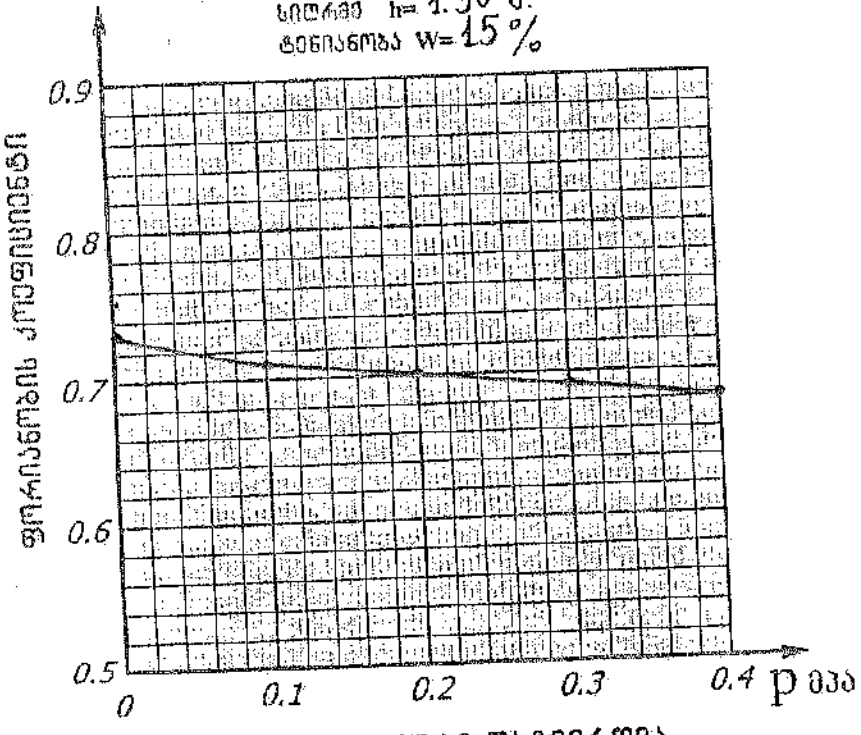

ვერტიკალური დატვირთვა

ვერტიკალური დატვირთვა	მპა	0	0.1	0.2	0.3	0.4
ფორიანობის კოეფიციენტი	e	0.73	0.71	0.70	0.69	0.68
დაჯდომის მოდული	e_p		0.80	1.20	1.60	2.00
დეფორმაციის მოდული	E მპა		8.50	17.30	17.40	17.50
ქუმშვადობის კოეფიციენტი	a		0.02	0.01	0.01	0.01

საქართველოს ტექნიკური უნივერსიტეტი
ფუძე-საძირკვლების კათედრა

ცდა კომპრესიაზე

შ. № 2

სიღრმე h= 2.00 მ.

ტენიანობა W= 15 %

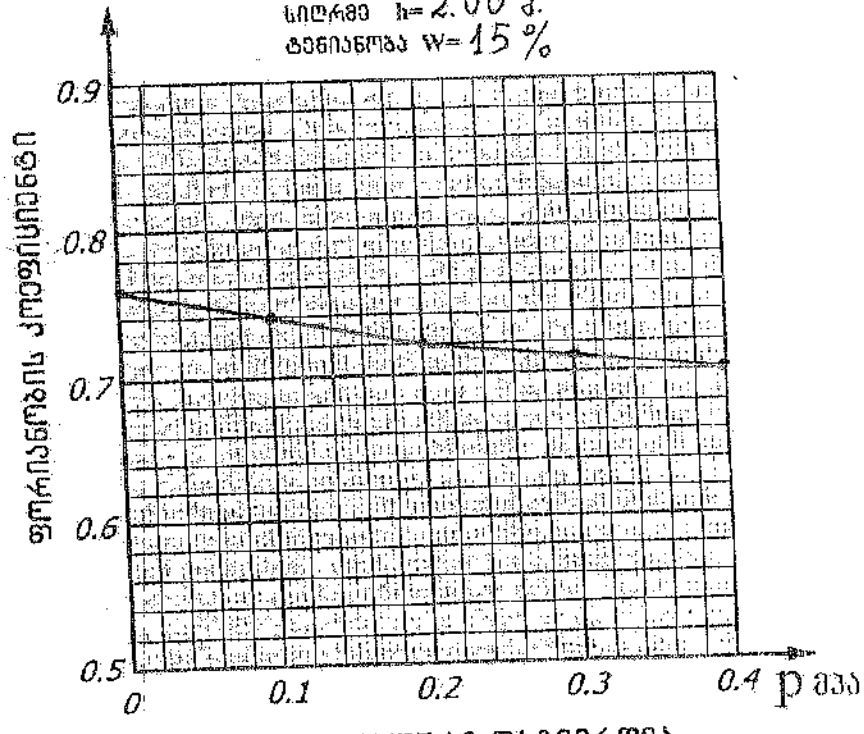

ვერტიკალური დატვირთვა

ვერტიკალური დატვირთვა	მპა	0	0.1	0.2	0.3	0.4
ფორიანობის კოეფიციენტი	e	0.76	0.74	0.72	0.71	0.70
დაჯდომის მოდული	e_p		0.80	1.60	2.00	2.40
დეფორმაციის მოდული	E მპა		8.70	8.80	17.60	17.70
ქუმშვადობის კოეფიციენტი	a		0.02	0.02	0.01	0.01

საქართველოს ტექნიკური უნივერსიტეტი
ფუძე-საძირკვლების კათედრა

ცდა კომპრესიაზე

ჭ.№10

სიღრმე h= 2.10 მ.

ტენიანობა W= 14 %

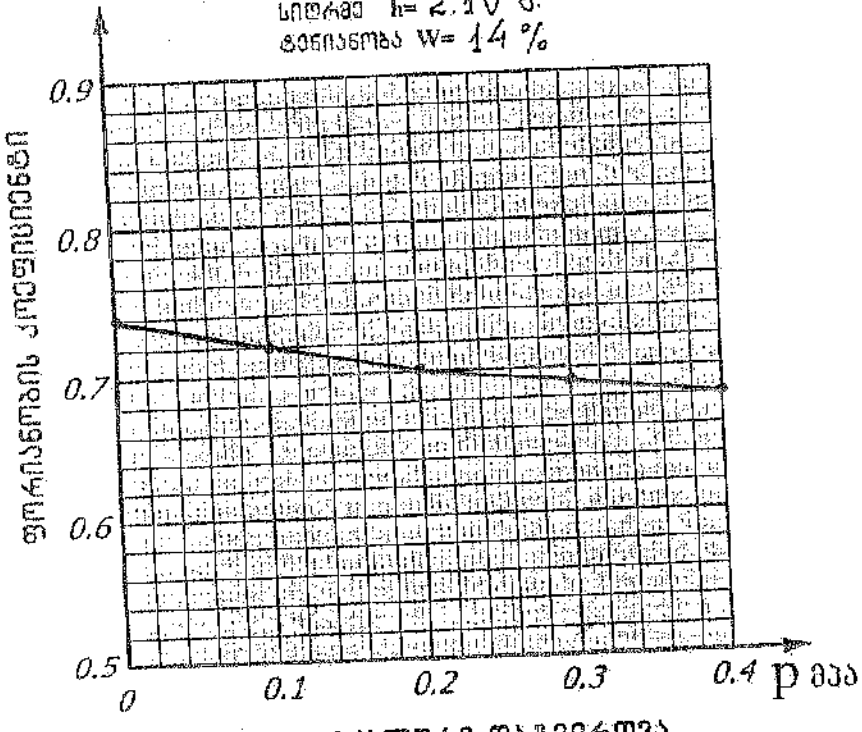

ვერტიკალური დატვირთვა

ვერტიკალური დატვირთვა	მპა	0	0.1	0.2	0.3	0.4
ფორიანობის კოეფიციენტი	e	0.74	0.72	0.70	0.69	0.68
დაჯდომის ოდენობა	e_p		0.80	1.50	1.90	2.30
დეფორმაციის მოდული	E მპა		8.60	8.70	17.40	17.50
კუმშვადობის კოეფიციენტი	a		0.02	0.02	0.01	0.01

საქართველოს ტექნიკური უნივერსიტეტი
ფუძე-საძირკვლების კათედრა

ცდა კომპრესიაზე

ჭ.№11

სიღრმე h= 2.70 მ.

ტენიანობა W= 16%

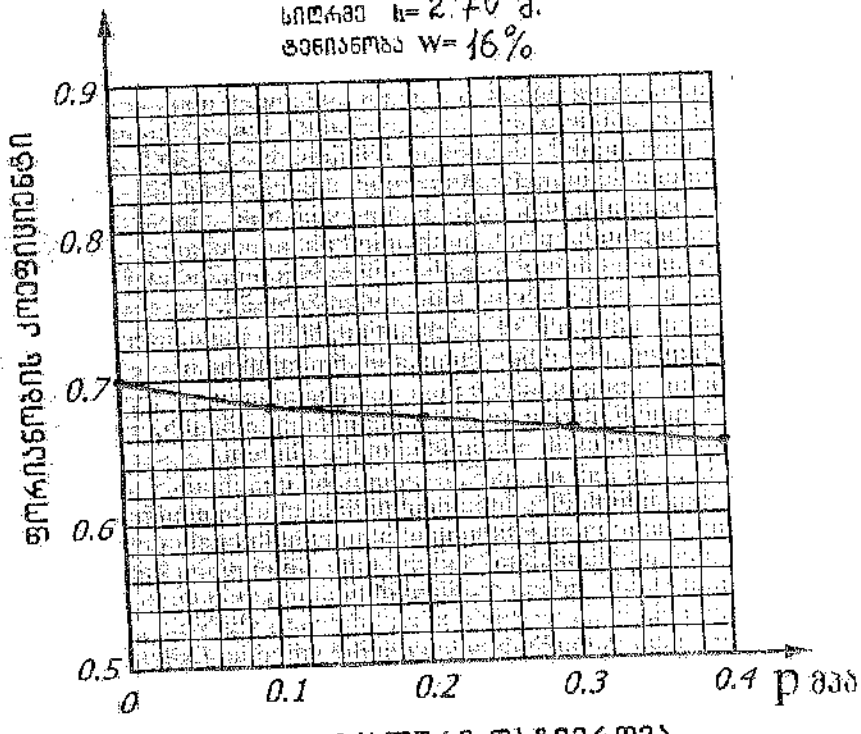

ვერტიკალური დატვირთვა

ვერტიკალური დატვირთვა	მპა	0	0.1	0.2	0.3	0.4
ფორიანობის კოეფიციენტი	e	0.70	0.68	0.67	0.66	0.65
დაჯდომის ოდენობა	e_p		0.80	1.20	1.50	1.90
დეფორმაციის მოდული	E მპა		8.40	1700	17.10	17.20
კუმშვადობის კოეფიციენტი	a		0.02	0.01	0.01	0.01

საქართველოს ტექნიკური უნივერსიტეტი
ფუძე-საძირკვლების კათედრა

გრუნტის ძვრაზე გამოცდის შედეგები

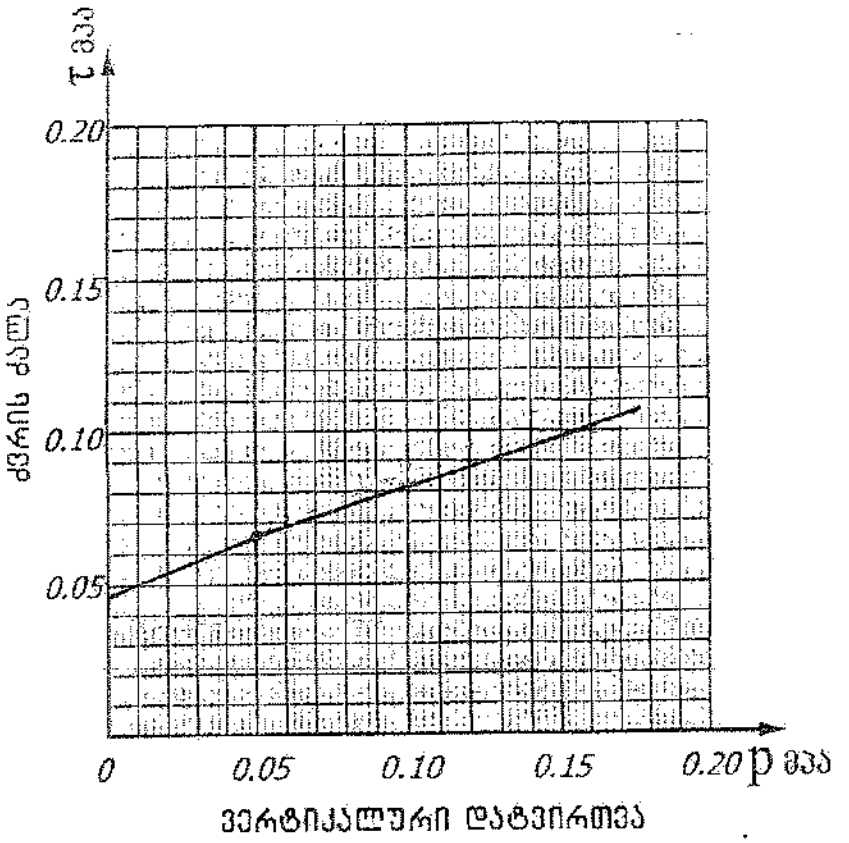

ჭ.№ 1
სიღრმე h=1.20 მ.
ტენიანობა W=14%

ვერტიკალური დატვირთვა მპა	ძვრის ძალა მპა	შიგა ხახუნის კუთხე	კუთრი მდგრადობა მპა
p	τ	φ°	c მპა
0.05	0.065	19	0.048
0.10	0.082		
0.15	0.099		
0.20			

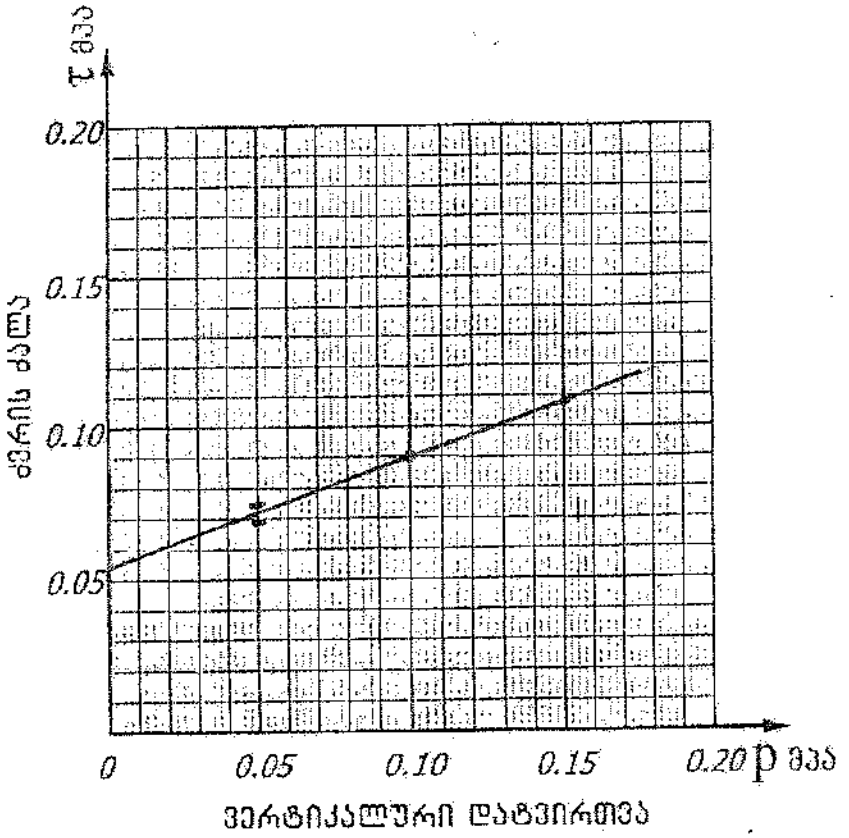

ჭ.№ 1
სიღრმე h=1.70 მ.
ტენიანობა W=14%

ვერტიკალური დატვირთვა მპა	ძვრის ძალა მპა	შიგა ხახუნის კუთხე	კუთრი მდგრადობა მპა
p	τ	φ°	c მპა
0.05	0.072	20	0.054
0.10	0.090		
0.15	0.108		
0.20			

საქართველოს ტექნიკური უნივერსიტეტი
შენობა-ნაძირკვლების კათედრა

სამუშაო ჯგუფი

გრუნტის ძვრაზე გამოცდის შედეგები

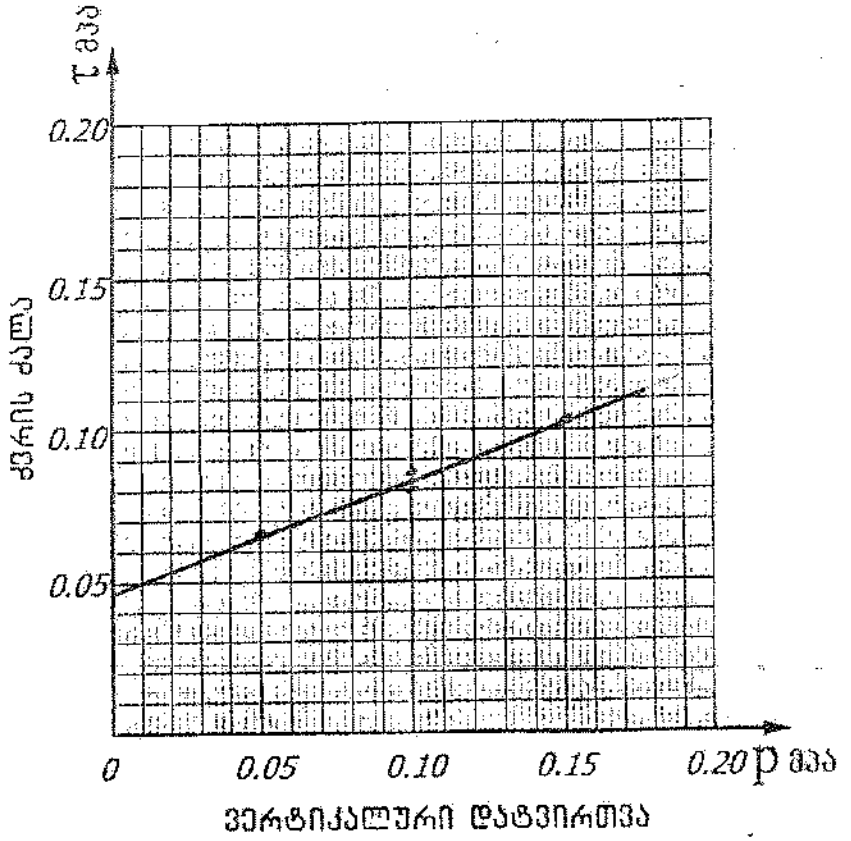

ც. № 2
სიღრმე h=1.30 მ.
ტენიანობა W=15%

ვერტიკალური დატვირთვა მპა	ძვრის ძალა მპა	შიგა ხახუნის კუთხე	კუთრი შეჭიდულობა მპა,
p	τ	φ°	c მპა
0.05	0.066	20	0.048
0.10	0.084		
0.15	0.102		
0.20			

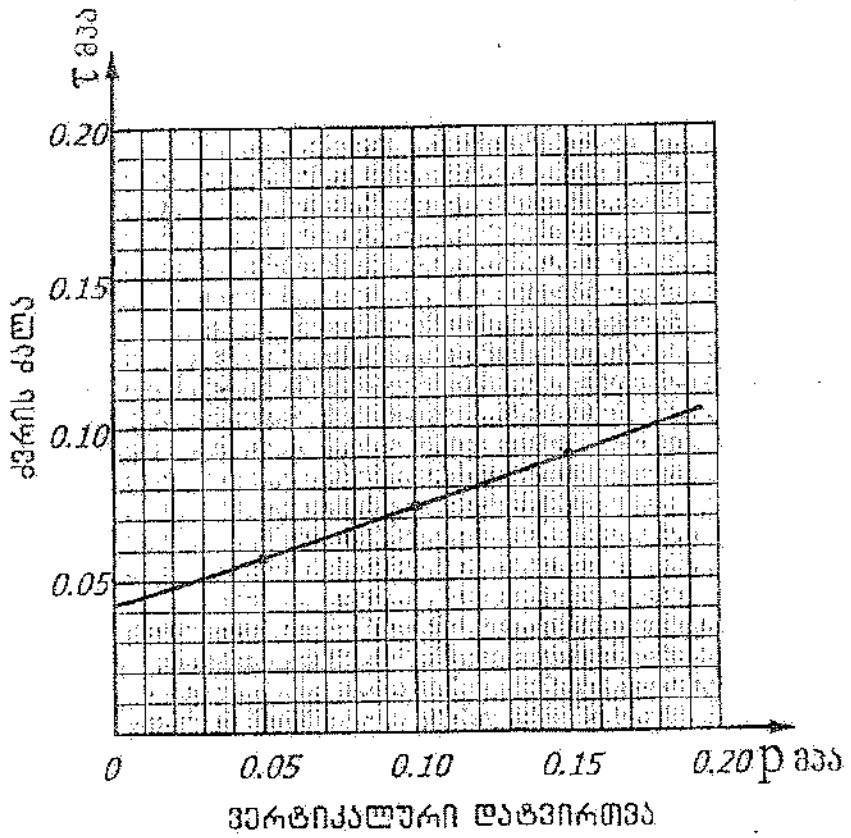

ც. № 2
სიღრმე h=2.00 მ.
ტენიანობა W=15%

ვერტიკალური დატვირთვა მპა	ძვრის ძალა მპა	შიგა ხახუნის კუთხე	კუთრი შეჭიდულობა მპა
p	τ	φ°	c მპა
0.05	0.058	18	0.042
0.10	0.074		
0.15	0.090		
0.20			

საქართველოს ტექნიკური უნივერსიტეტი
წყალ-ხაძირკვლების კათედრა

სამუშაო ჯგუფი

გრუნტის ძვრაზე გამოცდის შედეგები

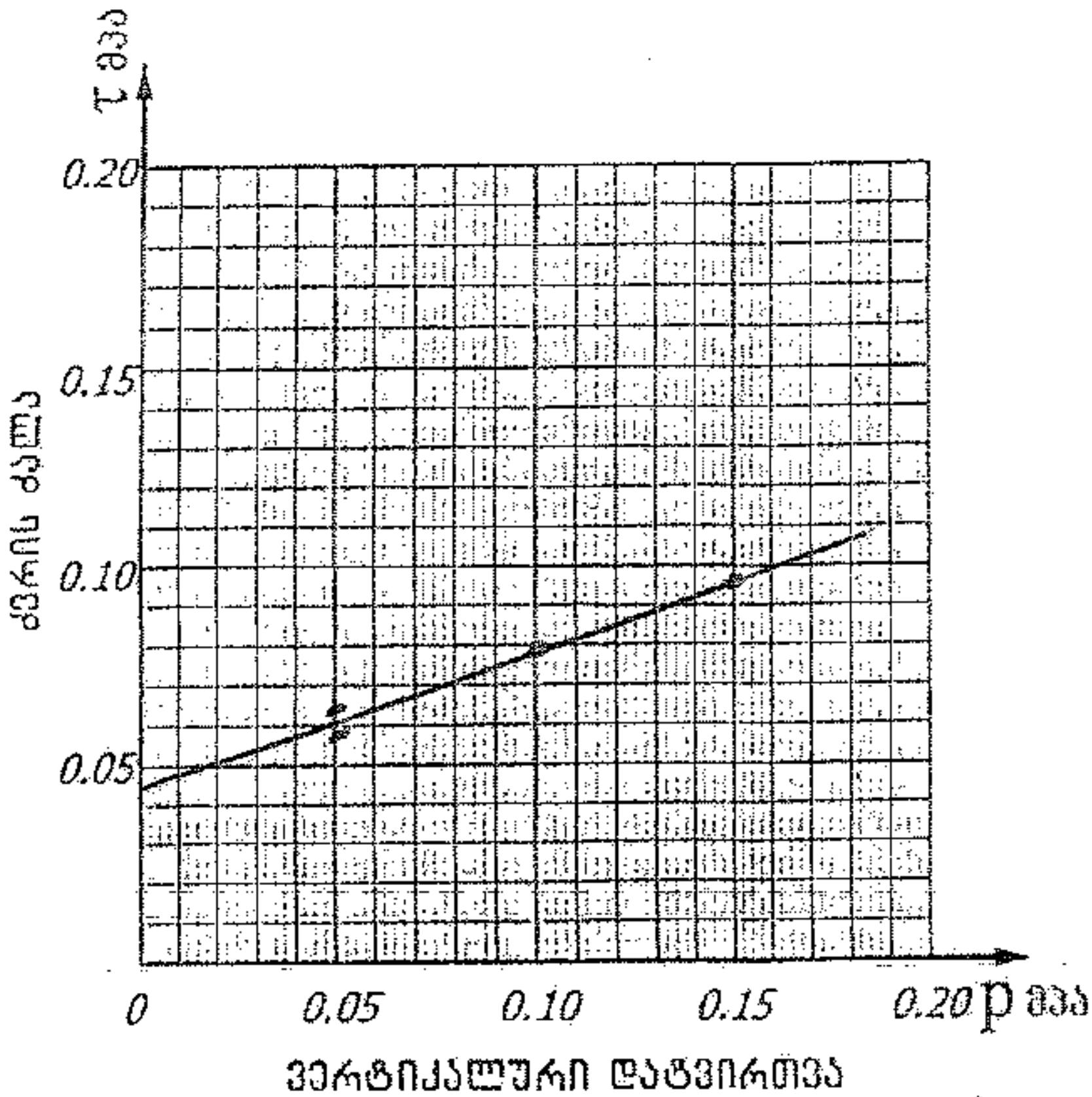

ჭ.№ 10 სიღრმე h=2.10მ. ტენიანობა W=14%			
ვერტიკალური დატვირთვა მპა	ძვრის ძალა მპა	შიგა ხახუნის კუთხე	კუთრი შეჭიდულობა მპა
p	τ	φ°	c მპა
0.05	0.063	19	0.046
0.10	0.080		
0.15	0.097		
0.20			

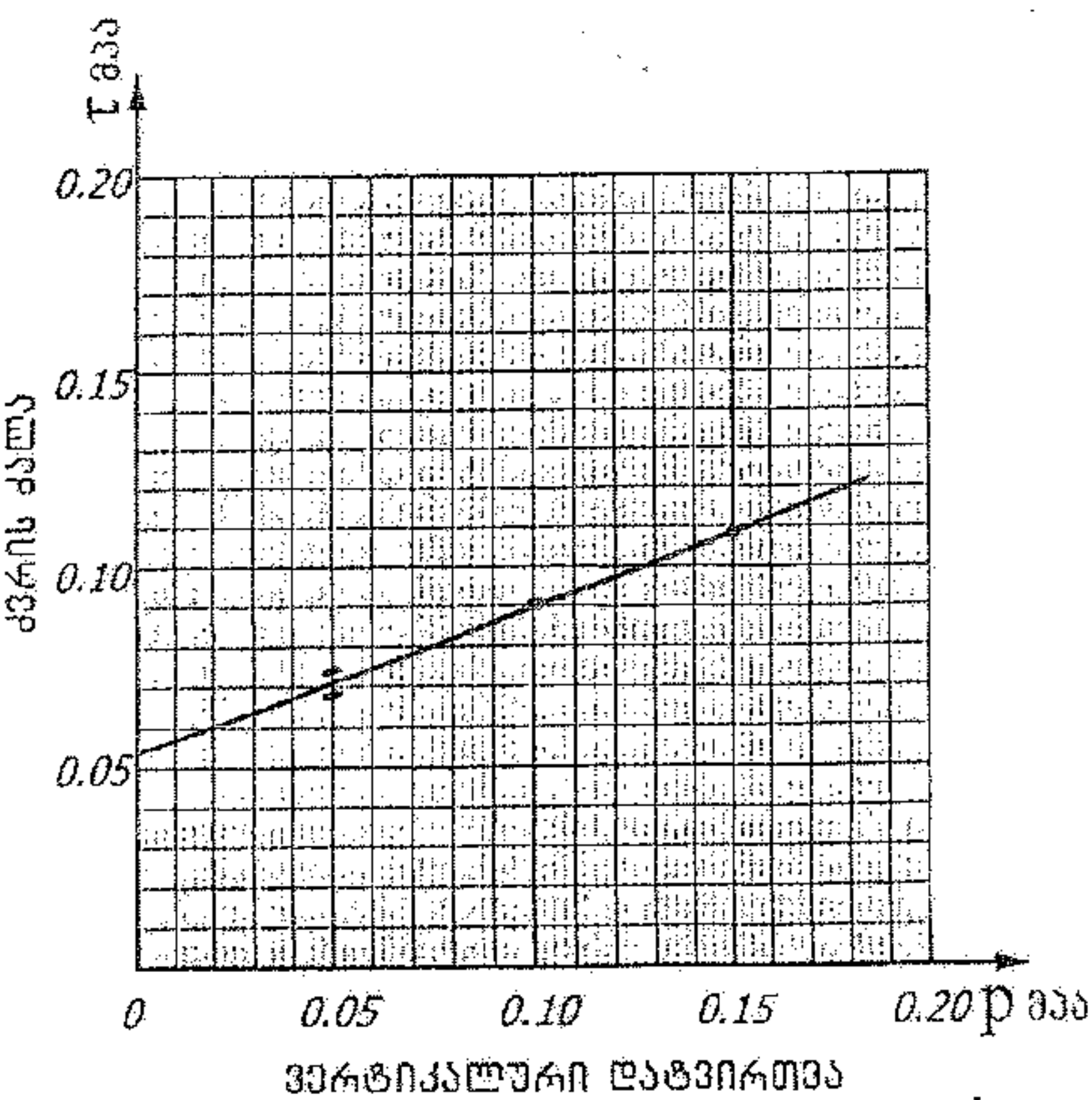

ჭ.№ 11 სიღრმე h=2.70მ. ტენიანობა W=16%			
ვერტიკალური დატვირთვა მპა	ძვრის ძალა მპა	შიგა ხახუნის კუთხე	კუთრი შეჭიდულობა მპა
p	τ	φ°	c მპა
0.05	0.072	20	0.054
0.10	0.090		
0.15	0.108		
0.20			

საქართველოს ტექნიკური უნივერსიტეტი
ფუძე-საძირკვლების კათედრა

სამუშაო ჩაატარა

დანართი 1

ნახევრადმყარი თიხნარების სიმტკიცის მაჩვენებლების სტატისტიკური დამუშავება

გრუნტის წინაღობის მაჩვენებლების ნორმატიული და საანგარიშო მნიშვნელობათა ანგარიში

გრუნტის შიგა ხახუნის კუთხის – φ და კუთრი შეჭიდულოგბის – C ნორმატიული მნიშვნელობების დასადგენად ლაბორატორიული ცდების შედეგად მიღებული მონაცემების დამუშავება ხდება სტატისტურად უმცირესი კვადრატების მეთოდით. გამოვდივართ აღნიშნულ სიდიდეებს შორის სწორხაზობრივი დამოკიდებულებიდან.

$$\tau = ptg\varphi$$

სადაც τ – ძვრის ძალაა,

P – ნორმატიული დატვირთვაა.

გრუნტის შიგა ხახუნის კუთხისა და კუთრი შეჭიდულობის ნორმატიული მნიშვნელობანი გამოითვლება ფორმულით:

$$tg\varphi^2 = \frac{1}{\Delta}\left[n\sum_{i-1}^{n}\tau_i P_i - \sum_{i=1}^{n}T_i\sum_{i=1}^{n}P_i\right];$$

$$C^{\sigma} = \frac{1}{\Delta}\left[\sum_{i-1}^{n}\tau_i\sum_{i=1}^{n}P_i^2 - \sum_{i=1}^{n}P_i\sum_{i=1}^{n}\tau_i P_i\right]$$

$$\Delta = n\sum_{i=1}^{n}(P)^2 - \left[\sum_{i=1}^{n}P_i\right]^2$$

სადაც

τ და P_i – გრუნტში ძვრისადმი წინაღობისა და ნორმალური დატვირთვის კერძო მნიშვნელობანია და ვიღებთ ლაბორატორიული ცდების მონაცემებიდან.

n – τ-ს განსაზღვრის რაოდენობაა.

$$\Delta = 18 \times 21 - 18^2 = 54$$

$\text{tg}\varphi^{б} = \frac{18\times11.16-18\times10,21}{54} = 0.23 \qquad \varphi = 16^{0}30'$

$$C^{б} = \frac{(21\times10.21 - 18\times11.16)}{54} = 0.27 \text{ კგ.ძ/სმ}^2$$

ამრიგად: $\varphi^{б} = 16^{0}30' \qquad C^{б} = 0.27 \text{ კგ.ძ/სმ}^2$

შევამოწმოთ შედეგების სისწორე. განტოლებას აქვს შემდეგი სახე:

$$\tau = Ptg\varphi + C$$

ტოლობა მოწმდება φ და τ საშუალო მნიშვნელობისათვის.

$$\tau_{საშ} = \frac{10,21}{18} = 0.56 \qquad P_{საშ} = \frac{18}{18} = 1$$

$$0.56 = 0.272 + 0.29$$

$$0.56 = 0.56$$

ტოლობა მოწმობს, რომ განტოლების პარამეტრები სწორად არის შერჩეული.

გამოვთვალოთ φ და C მნიშვნელობათა საშუალო კვადრატული გადახრები:

$$\sigma_{tg\varphi} = \sigma_{\tau}\sqrt{\frac{n}{\Delta}} \qquad \sigma_{c} = \sigma_{\tau}\sqrt{\frac{\sum P_i^2}{\Delta}} \qquad \sigma_{\sigma} = \sqrt{\frac{\sum(\bar{\tau}_i-\tau_i)^2}{n-2}} \qquad n = 18$$

ჩავსვათ მნიშვნელობანი:

$$\sigma_{\tau} = \sqrt{\frac{0.040}{16}} = 0.05$$

$$\sigma_{tg\varphi} = 0.5\sqrt{\frac{18}{54}} = 0.028$$

$$\sigma_{c} = 0.05\sqrt{\frac{21}{54}} = 0.031$$

ვარიაციის კოეფიციენტი შეადგენს:

$$V_{\text{tg}\varphi} = \frac{\sigma_{tg\varphi}}{tg\varphi^{б}} = \frac{0.028}{0.29} = 0.08$$

$$V_{C} = \frac{\sigma_{C}}{C^{б}} = \frac{0.031}{0.27} = 0.11$$

მახასიათებლების საშუალო მნიშვნელობების შეფასების სიზუსტის მაჩვენებელი

$$\rho = t_\alpha V$$

გამოვთვალოთ φ -ს და C -ს მნიშვნელობები ფუძის მუშაობის მეორე ზღვრული მდგომარეობისათვის (დეფორმაციების მიხედვით), როცა

$$\alpha = 0.85 \qquad n-2 = 18-2 = 16 \qquad t_\alpha = 1.07$$

ჩავსვათ მნიშვნელობანი:

$$\rho_{tg\varphi} = 1.07 \times 0.08 = 0.108$$

$$\rho_c = 1.07 \times 0.11 = 0.13$$

გრუნტის უსაფრთხოების კოეფიციენტი

$$K_{უ} = \frac{1}{1 \pm \rho}$$

უსაფრთხოების მეტი უზრუნველყოფის მიზნით ρ -ს წინ ვიღებთ ნიშანს მინუსს, მაშინ:

$$K_{უ(tg\varphi)} = \frac{1}{1-0.108} = 1.09$$

$$K_{უ(C)} = \frac{1}{1-0.13} = 1.13$$

$$tg\varphi_{II} = \frac{tg\varphi^{ნ}}{K_{უ(tg\varphi)}} = \frac{0.27}{1.09} = 0.25$$

$$C_{II} = \frac{C^{ნ}}{K_{უ(tg\varphi)}} = \frac{0.27}{1.13} = 0.24$$

ამრიგად: $\varphi_{II} = 14^0$ და $C_{II} = 0.24$ კგ.ძ/სმ^2.

გამოვთვალოთ φ და C -ს მნიშვნელობანი ფუძის მუშაობის პირველი ზღვრული მდგომარეობისათვის (ამტანუნარიანობის მიხედვით, როცა

$$\alpha = 0.95 \qquad n-2 = 16 \qquad t_\alpha = 1.75$$

მახასიათებლების სიზუსტის მაჩვენებელი

$$\rho_{tg\varphi} = 1.75 \times 0.08 = 0.14$$

$$\rho_c = 1.75 \times 0.11 = 0.19$$

$$K_{გ(tg\varphi)} = \frac{1}{1-0.14} = 1.17$$

$$K_{გ(C)} = \frac{1}{1-0.19} = 1.22$$

მახასიათებლების მნიშვნელობანი ტოლია:

$$tg\varphi_i = \frac{tg\varphi^б}{K_გ(tg\varphi)} = \frac{0.027}{1.17} = 0.23 \qquad \varphi_i = 14^\circ$$

$$C_i = \frac{C^б}{K_{გ(C)}} = \frac{0.27}{1.22} = 0.22 \text{ კგ.ძ/სმ}^2.$$

ამრიგად: $\varphi_I = 13^0$ და $C_I = 0.22$ კგ.ძ/სმ^2.

მივიღეთ, რომ: $\varphi^б = 16^0 30'$ $C^б = 0.27$ კგ.ძ/სმ^2.

$\varphi_{II} = 14^0$ $C_{II} = 0.24$ კგ.ძ/სმ^2.

$\varphi_I = 13^0$ $C_I = 0.22$ კგ.ძ/სმ^2.

მონაცემები φ და C სტატისტიკური ანგარიშისათვის

გრუნტის ტიპი – თიხნარი

№	P_i	τ_i	P_i^2	$P_i\tau_i$	τ_i	$\bar{\tau}_i - \tau_i$	$(\bar{\tau}_i - \tau_i)^2$
1	2	3	4	5	6	7	8
1	0.50	0.45	0.25	0.22	0.42	0.03	0.0009
2	0.50	0.45	0.25	0.24	0.42	0.03	0.0009
3	0.50	0.40	0.25	0.20	0.42	-0.02	0.0001
4	0.50	0.49	0.25	0.254	0.42	0.07	0.0049
5	0.50	0.35	0.25	0.18	0.42	-0.07	0.0049
6	0.50	0.40	0.25	0.20	0.42	-0.02	0.0004
7	1.00	0.60	1.00	0.60	0.57	0.03	0.0009
8	1.00	0.60	1.00	0.60	0.57	0.03	0.0009
9	1.00	0.54	1.00	0.54	0.57	-0.03	0.0009
10	1.00	0.64	1.00	0.64	0.57	0.07	0.0049
11	1.00	0.50	1.00	0.50	0.57	-0.07	0.0049
12	1.00	0.54	1.00	0.54	0.57	-0.03	0.0009
13	1.50	0.75	2.25	1.12	0.71	0.04	0.0016
14	1.50	0.75	2.25	1.12	0.71	0.04	0.0016
15	1.50	0.69	2.25	1.04	0.71	-0.02	0.0004
16	1.50	0.79	2.25	1.18	0.71	0.02	0.0004
17	1.50	0.65	2.25	0.97	0.71	-0.06	0.0036
18	1.50	0.69	2.25	1.04	0.71	-0.02	0.0001
$\sum$	18.00	10.21	21.00	11.16			0.0400

მონაცემები φ და C სტატისტიკური ანგარიშისათვის

გრუნტის ტიპი – თიხნარი

№	p = 0.5 კგ.ძ/სმ^2			p = 1.0 კგ.ძ/სმ^2			p = 1.5 კგ.ძ/სმ^2		
	τ_i	$\bar{\tau}_i - \tau_i$	$(\bar{\tau}_i - \tau_i)^2$	τ_i	$\bar{\tau}_i - \tau_i$	$(\bar{\tau}_i - \tau_i)^2$	τ_i	$\bar{\tau}_i - \tau_i$	$(\bar{\tau}_i - \tau_i)^2$
1	2	3	4	5	6	7	8	9	10
1	0.45	0.03	0.0009	0.60	0.03	0.0009	0.75	0.04	0.0016
2	0.45	0.03	0.0009	0.60	0.03	0.0009	0.75	0.04	0.0016
3	0.40	-0.02	0.0004	0.59	-0.03	0.0009	0.69	-0.02	0.0004
4	0.49	0.07	0.0049	0.64	0.07	0.0049	0.79	0.08	0.0064
5	0.35	-0.07	0.0049	0.50	-0.07	0.0049	0.65	-0.06	0.0036
6	0.40	-0.02	0.0004	0.54	-0.03	0.0009	0.69	-0.02	0.0004
$\sum$	2.54		0.0125	3.42		0.0134	4.32		0.0141
	$\bar{\tau}_i = \frac{\sum \tau_i}{n} = \frac{2.54}{6} = 0.42$ $\sigma_\delta = \sqrt{\frac{\sum (\bar{\tau}_i - \tau_i)^2}{n-1}} =$ $= \sqrt{\frac{0.0125}{5}} = 0.05$ როცა $n = 6,\ \gamma = 2.07$ $\sigma_\delta \cdot \gamma = 0.05 \cdot 2.07 = 0.1$ $0.07 < 0.1$			$\bar{\tau}_i = \frac{3.42}{6} = 0.57$ $\sigma_\delta = \sqrt{\frac{0.0134}{5}} = 0.05$ $\gamma = 2.07$ $\sigma_\delta \cdot \gamma = 0.05 \cdot 2.07 = 0.07$ $0.07 < 0.1$			$\bar{\tau}_i = \frac{4.32}{6} = 0.71$ $\sigma_\delta = \sqrt{\frac{0.0141}{5}} = 0.05$ $\gamma = 2.07$ $\sigma_\delta \cdot \gamma = 0.05 \cdot 2.07 = 0.11$ $0.08 < 0.1$		

დანართი 2

არგილიტების სიმტკიცის მაჩვენებლების სტატისტიკური დამუშავება

არგილიტების კუმშვაზე ნორმატიული მნიშვნელობა $R_ჯ^ნ$ გამოითვლება ფორმულით:

$$R_ჯ^ნ = \frac{\sum R_{ჯi}}{n}$$

n – ცდის რაოდენობაა.

ამისათვის ვავსებთ ცხ. №1-ს და გამვთვლით არგილიტების $\sum R_{ჯi}$-ს

n – მშრალი აეგილიტების სიმტკიცის ზღვარი $R_ჯ$ ერთღერძა კუმშვაზე.

ცხ. №1

№№	ჭაბ. №	აღების სიღრმე	ბუნებრივი სიმკვრივე გ/სმ^3	ტენიანობა %	ფორიანობის კოეფ.	$R_ჯ$ კგ/სმ^2
1	1	7.8	2.16	6.0	0.5	44
2	1	8.5	2.14	7.0	0.6	49
3	2	9.0	2.10	5.0	0.5	38
4	2	6.9	2.12	5.0	0.6	43
5	3	7.3	2.05	6.0	0.7	36
6	3	8.5	2.12	7.0	0.7	36
∑			-	-	-	246

ანგარიშისთვის პირველ რიგში უნდა დადგინდეს ხომ არ არის ცდების დროს დაშვებული უხეში შეცდომები. ამისათვის დაცული უნდა იყოს პირობა:

$$\left|R_ჯ^ნ - R_{ჯi}\right| \leq \gamma\delta_ვ \qquad (1)$$

სადაც γ – სტატისტიკური კრიტერიუმია და იღება ცხრილებდან (გოსტ 20522-75 – გრუნტი) ჩვენი შემთხვევისათვის, როდესაც $n = 6, \gamma = 2.07$

$\delta_ვ$ - საშუალო კვადრატული გადახრიდან გადანაცვლების მაჩვენებელია და განისაზღვრება $\sigma_ვ = \sqrt{\frac{(R_ჯ^ნ - R_{ჯi})^2}{n}}$

მისი განსაზღვრისათვის ივსება ცხ. №2

ცხ. №2

№	R_{ji}	$R_j^{\delta} - R_{ji}$	$(R_j^{\delta} - R_{ji})^2$
1	44	3	9
2	49	8	64
3	38	-3	9
4	43	2	4
5	36	-5	25
6	36	-5	25
∑	246		136

ცხრილის შევსებისათვის უნდა განისაზღვროს $\overline{R_{ji}}$ ფორმულით

$$R_{ji}^{\delta} = \frac{R_{ji}}{n} = \frac{246}{6} = 41$$

გამოვთვალოთ საშუალო კვადრატული გადახრა

$$\sigma_{\partial} = \sqrt{\frac{136}{6}} = 5.2$$

ჩავსვათ (1) ფორმულაში

$$\sigma_{\partial} \times \gamma = 2.7 \times 5.2 = 10.9$$

$$8<10.9$$

პირობა დაკმაყოფილებულია. ცდის მონაცემები არ შეიცავენ უხეშ შეცდომებს და ისინი სწორადაა არჩეული.

იმისათვის, რომ გამოვთვალოთ R_j^{υ} საჭიროაგამოითვალოს სიმტკიცის ბნიშვნელობა საშუალო კვადრატული გადახრა σ და ვარიაციის კოეფიციენტი V.

$$\sigma = \sqrt{\frac{\sum(\overline{R_{ji}} - R_{ji})^2}{n-1}} = \sqrt{\frac{136}{5}} = 5.5$$

$$V = \frac{\sigma}{R_{ჯი}} = \frac{55}{41} = 0.12$$

გამოვთვალოთ $R_ჯ$ მნიშვნელობა ფუძის მუშაობის პირველი ზღვრული მდგომარეობისათვის (ამტანუნარიანობის მიხედვით), როცა

$\alpha = 0.35 \quad n - 1 = 6 - 1 = 5 \quad t_\alpha = 1.75$

სიზუსტის მაჩვენებელი

$$\rho = \frac{t_\alpha \times \sigma}{\sqrt{n}} = \frac{1.75 \times 0.12}{\sqrt{6}} = 0.07$$

$$K_ვ = \frac{1}{1 - 0.07} = 1.08$$

სიმტკიცის საანგარიშო მნიშვნელობა იქნება

$R_ჯ^ბ = \frac{R_ჯ^ნ}{1.08} = \frac{41}{1.02} = 38$ კგ/სმ^2

დანართი 3

ქვიშაქვების სიმტკიცის მაჩვენებლების სტატისტიკური დამუშავება

ქვიშაქვების კუმშვაზე ნორმატიული მნიშვნელობა $R_ჯ^ნ$ გამოითვლება ფორმულით:

$$R_ჯ^ნ = \frac{\sum R_{ჯi}}{n}$$

n – ცდის რაოდენობაა.

$R_{ჯi}$ – არის ცდების შედეგად მიღებული ქვიშაქვების სიმტკიცე ერთღერძა კუმშვაზე.

$R_{ჯi}$ -ს განსაზღვრისათვის ვავსებთ ცხ. №1-ს

ცხ. №1

№№	ჭაბ. №	ალების სიღრმე	ბუნებრივი სიმკვრივე გ/სმ^3	ტენიანობა %	ფორიანობის კოეფ.	$R_ჯ$ კგ/სმ^2
1	1	8.0	2.22	4.0	0.3	80.0
2	1	8.8	2.28	4.0	0.30	74.0
3	2	9.5	2.31	4.0	0.30	85.0
4	2	7.2	2.27	5.0	0.40	88.0
5	3	8.2	2.20	5.0	0.40	86.0
6	3	8.7	2.28	4.0	0.30	91.0
∑			-	-	-	504.0

ამრიგად მივიღეთ $\sum R_{ჯi} = 504.0$ მაშინ

$$R_{ჯi}^{ნ} = \frac{504,0}{6} = 84 \text{ კგ/სმ}^2.$$

ანგარიშისთვის პირველ რიგში უნდა დადგინდეს ხომ არ არის ცდების დროს დაშვებული უხეში შეცდომები. ამისათვის დაცული უნდა იყოს პირობა:

$$\left|R_ჯ^ნ - R_{ჯi}\right| \le \gamma\delta_ჯ \qquad (1)$$

სადაც γ – სტატისტიკური კრიტერიუმია და იღება ცხრილებიდან (გოსტ 20522-75) ჩვენი შემთხვევისათვის, როდესაც $n = 6, \gamma = 2.07$

δ_g - საშუალო კვადრატული გადახრიდან გადანაცვლების მაჩვენებელია და განისაზღვრება $\sigma_g = \sqrt{\frac{(R_3^{\delta} - R_{3i})^2}{n}}$

მისი განსაზღვრისათვის ივსება ცხ. №2

ცხ. №2

№	R_{3i}	$R_3^{\delta} - R_{3i}$	$(R_3^{\delta} - R_{3i})^2$
1	80	-4.0	16.0
2	74	-10.0	100.0
3	85	1.0	1.0
4	88	4.0	16.0
5	86	2.0	4.0
6	91	7.0	13.0
$\sum$		-	186.0

გამოვთვალოთ ზემოაღნიშნული მეორე ფორმულით საშუალო კვადრატული გადახრა

$$\sigma_g = \sqrt{\frac{186}{6}} = 5.5$$

ჩავსვათ (1) ფორმულაში

$$\sigma_g \times \gamma = 2.7 \times 5.5 = 11.4$$

$$10 < 11.4$$

(1) პირობა დაკმაყოფილებულია. ცდის მონაცემები არ შეიცავენ უხეშ შეცდომებს და ისინი სწორადაა არჩეული.

იმისათვის, რომ გამოვთვალოთ R_3^{υ} საჭიროაგამოითვალოს სიმტკიცის მნიშვნელობა საშუალო კვადრატული გადახრა σ და ვარიაციის კოეფიციენტი V.

$$\sigma = \sqrt{\frac{\sum\left(\overline{R_{ჯ}} - R_{ჯi}\right)^2}{n-1}} = \sqrt{\frac{186}{5}} = 3.9$$

$$V = \frac{\sigma}{R_{ჯi}} = \frac{3.9}{84} = 0.06$$

გამოვთვალოთ $R_ჯ$ მნიშვნელობა ფუძის მუშაობის პირველი ზღვრული მდგომარეობისათვის (ამტანუნარიანობის მიხედვით), როცა

$\alpha = 0.95 \quad n-1 = 6-1 = 5 \quad t_\alpha = 1.75$

სიზუსტის მაჩვენებელი

$$\rho = \frac{t_\alpha \times \sigma}{\sqrt{n}} = \frac{1.85 \times 0.06}{\sqrt{6}} = 0.06$$

$$K_ბ = \frac{1}{1-0.04} = 1.06$$

სიმტკიცის მაჩვენებელი

$$R_ჯ^ბ = \frac{R_ჯ^ნ}{1.06} = \frac{84}{1.06} = 78 \text{ კგ/სმ}^2$$

ლითოლოგიური ჭრილი

ჭაბურღილი № 1 მასშტაბი 1: 100

399.10

ფენის სიღრმე		ფენის სიმძლავრე, მ	ფენის აბსოლ. ნიშნული	ქანების აღწერა	ლითოლოგია	გრუნტის კატეგორია	R_0 კგ/სმ^2	გრუნტის წყალი		სტრატიგრ. ინდექსი
დან	მდე							გამოჩენა	დგომა	
1	2	3	4	5	6	7	8	9	10	11
0.0	3.5	3.5	395.60	ნაყარი		II				tQ$_{IV}$
3.5	7.0	3.5	392.10	თიხნარი		II				dpQ$_{IV}$
7.0	10.0	3.5	389.10	არგილიტებისა და ქვიშაქვების მორიგეობა						

ნიმუშის აღების ადგილი

პრ. დირექტორი	მ. ლეკვეიშვილი		ააიპ "ინჟინრული აზრი"	დაკვეთა №
პრ. მთ. არქიტ.	დ. ბესხი			გეოლოგ. კვლევა
გეოლოგი	დ. შანიძე			
გეოლოგი	გ. ჯოხონელიძე		ქ. თბილისში ლუკა მეგრელის ქუჩაზე მდებარე განაშენიანების რეაბილიტაციის პროექტი	ფურცელი
			ჭაბურღილების ლითოლოგიური სვეტები	1

ლითოლოგიური ჭრილი

ჭაბურღილი № 2 — მასშტაბი 1: 100

398.90

ფენის სიღრმე		ფენის სიმძლავრე, მ	ფენის აბსოლ. ნიშნული	ქანების აღწერა	ლითოლოგია	გრუნტის კატეგორია	R_0 კგ/სმ^2	გრუნტის წყალი		სტრატიგრ. ინდექსი
დან	მდე							გამოჩენა	დგომა	
1	2	3	4	5	6	7	8	9	10	11
0.0	2.8	2.8	396.10	ნაყარი		II				tQ_{IV}
2.8	5.7	2.9		თიხნარი		II				dpQ_{IV}
				არგილიტებისა და ქვიშაქვების მორიგეობა						

▬ ნიმუშის აღების ადგილი

პრ. დირექტორი	ზ. ლემშვიშვილი		ააიპ "ინჟინერული აზრი"	დაკვეთა №
პრ. მთ. არქიტ.	დ. ცუხი			გეოლოგ. კვლევა
გეოლოგი	დ. შანიძე			
გეოლოგი	გ. ჯოხონელიძე		ქ. თბილისში დუტუ მეგრელის ქუჩაზე მდებარე ბანაშენიანების რეაბილიტაციის პროექტი	ფურცელი
			ჭაბურღილების ლითოლოგიური სვეტები	2

ლითოლოგიური ჭრილი

ჭაბურღილი № 3 — მასშტაბი 1: 100

398.70

ფენის სიღრმე დან	ფენის სიღრმე მდე	ფენის სიმძლავრე, მ	ფენის აბსოლ. ნიშნული	ქანების აღწერა	ლითოლოგია	გრუნტის კატეგორია	R_0 კგ/სმ^2	გრუნტის წყალი გამოჩენა	გრუნტის წყალი დგომა	სტრატიგრ. ინდექსი
1	2	3	4	5	6	7	8	9	10	11
0.0	2.3	2.3	396.40	ნაყარი		II				tQ_{IV}
2.3	5.0	2.7	393.70	თიხნარი		II				dpQ_{IV}
5.0	10.0	5.5	388.70	არგილიტებისა და ქვიშაქვების მორიგეობა						

■ ნიმუშის აღების ადგილი

პრ. დირექტორი	გ. ლეკვეიშვილი	ააიპ "ინჟინერული აზრი"	დანართი №
პრ. მთ. არქიტ.	დ. მესხი		გეოლოგ. კვლევა
გეოლოგი	დ. შანიძე		
გეოლოგი	ბ. ჯოხონელიძე	ქ. თბილისში დუტუ მეგრელის ქუჩაზე მდებარე განაშენიანების რეაბილიტაციის პროექტი	ფურცელი
		ჭაბურღილების ლითოლოგიური სვეტები	3

ლითოლოგიური ჭრილი

შურფი № 1 — მასშტაბი 1: 50

418.40

ფენის სიღრმე		ფენის სიმძლავრე, მ	ფენის აბსოლ. ნიშნული	ქანების აღწერა	ლითოლოგია	გრუნტის კატეგორია	R_0 კგ/სმ^2	გრუნტის წყალი		სტრატიგრ. ინდექსი
დან	მდე							გამოჩენა	დგომა	
1	2	3	4	5	6	7	8	9	10	11
0.0	0.3	0.3	418.10	ნაყარი		II				tQ_{IV}
0.0	1.0	1.0	417.40	თიხნარი		II				dpQ_{IV}
1.0	2.0	1.0	416.40	არგილიტებისა და ქვიშაქვების მორიგეობა						

■ ნიმუშის აღების ადგილი

პრ. დირექტორი	მ. ლეკვეიშვილი		ააიპ "ინჟინრული აზრი"	დაკვეთა №
პრ. მთ. არქიტ.	დ. მესხი			გეოლოგ. კვლევა
გეოლოგი	დ. ჯანიძე			
გეოლოგი	გ. ჯოხონელიძე		ქ. თბილისში დუტუ მეგრელის ქუჩაზე მდებარე განაშენიანების რეაბილიტაციის პროექტი	ფურცელი
			შურფების ლითოლოგიური სვეტები	1

ლითოლოგიური ჭრილი

შურფი № 2 მასშტაბი 1: 50

418.50

ფენის სიღრმე		ფენის სიძლავრე, მ	ფენის აბსოლ. ნიშნული	ქანების აღწერა	ლითოლოგია	გრუნტის კატეგორია	R_0 კგ/სმ²	გრუნტის წყალი		სტრატიგრ. ინდექსი
დან	მდე							გამოჩენა	დგომა	
1	2	3	4	5	6	7	8	9	10	11
0.0	0.3	0.3	418.30	ნაყარი		II				
0.3	0.80	0.80	417.40	თიხნარი		II				dpQIV
0.80	1.5	0.70	417.00	არგილიტებისა და ქვიშაქვების მორიგეობა						

■ ნიმუშის აღების ადგილი

პრ. ინჟინერი	მ. ლეკვეიშვილი		შპს "ინჟინრული ბაზრი"	დაკვეთა №
პრ. მთ. არქიტ.	დ. ვეხვი			გეოლოგ. კვლევა
გეოლოგი	დ. შანავა			
გეოლოგი	მ. ჯოხონელიძე		ქ. თბილისში დუშეთის მეგრელის ქუჩაზე მდებარე განაშენიანების რეაბილიტაციის პროექტი	შურფი
			შურფების ლითოლოგიური სვეტები	2

ლითოლოგიური ჭრილი

შურფი № 3 მასშტაბი 1: 50

418.50

ფენის სიღრმე		ფენის სიმძლავრე, მ	ფენის აბსოლ. ნიშნული	ქანების აღწერა	ლითოლოგია	გრუნტის კატეგორია	R_0 კგ/სმ^2	გრუნტის წყალი		სტრატიგრ. ინდექსი
დან.	მდე							გამოჩენა	დგომა	
1	2	3	4	5	6	7	8	9	10	11
0.0	0.60	0.60	417.90	ნაყარი		II				tQ_{IV}
0.6	1.50	0.90	417.00	არგილიტებისა და ქვიშაქვების მორიგეობა						

▀ ნიმუშის აღების ადგილი

პრ. დირექტორი	ზ. ლეკვეიშვილი		ააიპ "ინჟინრული აზრი"	დაკვეთა №
პრ. მთ. არქიტ.	დ. მესხი			გეოლოგ. კვლევა
გეოლოგი	დ. შანიძე			
გეოლოგი	ბ. ჭოხონელიძე		ქ. თბილისში დუტუ მეგრელის ქუჩაზე მდებარე ბანაშენიანების რეაბილიტაციის პროექტი	ფურცელი
			შურფების ლითოლოგიური ჭრილები	3

ლითოლოგიური ჭრილი

შურფი № 4 მასშტაბი 1: 50

411.00

ფენის სიღრმე		ფენის სიმძლავრე, მ	ფენის აბსოლ. ნიშნული	ქანების აღწერა	ლითოლოგია	გრუნტის კატეგორია	R_0 კგ/სმ^2	გრუნტის წყალი		სტრატიგრ. ინდექსი
დან	მდე							გამოჩენა	დგომა	
1	2	3	4	5	6	7	8	9	10	11
0.0	0.50	0.50	410.50	ნაყარი		II				tQ_{IV}
0.5	1.0	0.50	410.00	არგილ. და ქვიშ.ქვ მორიგ.						

■ ნიმუშის აღების ადგილი

პრ. დირექტორი	მ. ლეკვეიშვილი		ააიპ "ინჟინრული აზრი"	დაკვეთა №
პრ. მთ. არქიტ.	დ. ვეხხი			გეოლოგ. კვლევა
გეოლოგი	დ. შანიძე			
გეოლოგი	გ. ჯოხონელიძე		ქ. თბილისში დუტუ მეგრელის ქუჩაზე მდებარე განაშენიანების რეაბილიტაციის პროექტი	ფურცელი
			შურფების ლითოლოგიური სვეტები	4

ლითოლოგიური ჭრილი

შურფი № 5 მასშტაბი 1: 50

415.40

ფენის სიღრმე		ფენის სიმძლავრე, მ	ფენის აბსოლ. ნიშნული	ქანების აღწერა	ლითოლოგია	გრუნტის კატეგორია	R_0 კგ/სმ^2	გრუნტის წყალი		სტრატიგრ. ინდექსი
დან	მდე							გამოჩენა	დგომა	
1	2	3	4	5	6	7	8	9	10	11
0.0	0.50	0.50	414.90	ნაყარი						tQ_{IV}
0.5	1.0	0.50		არგილ. და ქვიშ.ქვ მორიგ.						

■ ნიმუშის აღების ადგილი

პრ. დირექტორი	გ. ლეკვეიშვილი		სააიპ "ინჟინრული აზრი"	დანართი №
პრ. მთ. არქიტ.	დ. მუსხი			გეოლოგ. კვლევა
გეოლოგი	დ. შანიძე			
გეოლოგი	გ. ჭოხონელიძე		ქ. თბილისში დუტუ მეგრელის ქუჩაზე მდებარე განაშენიანების რეაბილიტაციის პროექტი	შურფები
			შურფების ლითოლოგიური სვეტები	5

ლითოლოგიური ჭრილი

შურფი № 6 | მასშტაბი 1: 50

416.90

ფენის სიღრმე		ფენის სიმძლავრე, მ	ფენის აბსოლ. ნიშნული	ქანების აღწერა	ლითოლოგია	გრუნტის კატეგორია	R_0 კგ/სმ²	გრუნტის წყალი		სტრატიგრ. ინდექსი
დან	მდე							გამოჩენა	დგომა	
1	2	3	4	5	6	7	8	9	10	11
0.0	0.80	0.80	416.10	ნაყარი		II				tQ_{IV}
0.80	1.50	0.70	415.40	არგილ. და ქვიშ.ქვ მორიგ.						

■ ნიმუშის აღების ადგილი

პრ. დირექტორი	მ. ლეკვეიშვილი	
პრ. მთ. არქიტ.	დ. მესხი	
გეოლოგი	დ. შანიძე	
გეოლოგი	ბ. ჯოხონელიძე	

ააიპ "ინჟინრული აზრი"

ქ. თბილისში დუტუ მეგრელის ქუჩაზე მდებარე განაშენიანების რეაბილიტაციის პროექტი

შურფების ლითოლოგიური სვეტები

დაკვეთა № | გეოლოგ. კვლევა | ფურცელი 6

ლითოლოგიური ჭრილი

შურფი № 7 მასშტაბი 1: 50

415.60

ფენის სიღრმე		ფენის სიმძლავრე, მ	ფენის აბსოლ. ნიშნული	ქანების აღწერა	ლითოლოგია	გრუნტის კატეგორია	R_0 კგ/სმ²	გრუნტის წყალი		სტრატიგრ. ინდექსი
დან	მდე							გამოჩენა	დგომა	
1	2	3	4	5	6	7	8	9	10	11
0.0	1.60	1.60	414.00	ნაყარი		II				tQ_{IV}
1.60	2.30	0.70	413.30	არგილ. და ქვიშ.ქვ მორიგ.						

■ ნიმუშის აღების ადგილი

პრ. ხელმძღვანელი	გ. ლაკვეიშვილი		შპს "ინჟინრული აზრი"	დაკვეთა №
პრ. ინჟ. არქიტ.	დ. მეხუზი			გეოლოგ. კვლევა
გეოლოგი	დ. შანიძე			
გეოლოგი	გ. ჯოხონელიძე		ქ. თბილისში დუტუ მეგრელის ქუჩაზე მდებარე განაშენიანების რეაბილიტაციის პროექტი	შურფები
			შურფების ლითოლოგიური სვეტები	7

ლითოლოგიური ჭრილი

შურფი № 8 — მასშტაბი 1: 50

413.90

ფენის სიღრმე		ფენის სიმძლავრე, მ	ფენის აბსოლ. ნიშნული	ქანების აღწერა	ლითოლოგია	გრუნტის კატეგორია	R_0 კგ/სმ²	გრუნტის წყალი		სტრატიგრ. ინდექსი
დან	მდე							გამოჩენა	დგომა	
1	2	3	4	5	6	7	8	9	10	11
0,0	1.50	1.50	412.40	ნაყარი		II				tQIV
1.50	2.20	0.70	411.70	არგილ. და ქვიშ.ქვ მორიგ.						

■ ნიმუშის აღების ადგილი

პრ. დირექტორი	ზ. ლაკვეიშვილი		ააიპ "ინჟინრული აზრი"	დანართი №
პრ. მთ. არქიტ.	დ. მესხი			გეოლოგ. კვლევა
გეოლოგი	დ. შანიძე			
გეოლოგი	ბ. ჯოხონელიძე		ქ. თბილისში დუტუ მეგრელის ქუჩაზე მდებარე განაშენიანების რეაბილიტაციის პროექტი	ფურცელი
			შურფების ლითოლოგიური სვეტები	8

ლითოლოგიური ჭრილი

შურფი № 9

მასშტაბი 1: 50

410.30

ფენის სიღრმე		ფენის სიმძლავრე, მ	ფენის აბსოლ. ნიშნული	ქანების აღწერა	ლითოლოგია	გრუნტის კატეგორია	R_0 კგ/სმ²	გრუნტის წყალი		სტრატიგრ. ინდექსი
დან	მდე							გამოჩენა	დგომა	
1	2	3	4	5	6	7	8	9	10	11
0.0	0.80	0.80	409.50	ნაყარი		II				tQ_{IV}
0.80	1.50	0.70	408.80	არგილ. და ქვიშ.ქვ მორიგ.						

■ ნიმუშის აღების ადგილი

პრ. დირექტორი	მ. ლეკვეიშვილი		ააიპ "ინჟინრული აზრი"	დანართი №
პრ. მთ. არქიტ.	დ. მესხი			გეოლოგ. კვლევა
გეოლოგი	დ. ზანიძე			
გეოლოგი	გ. ჭოხონელიძე		ქ. თბილისში დუტუ მეგრელის ქუჩაზე მდებარე განაშენიანების რეაბილიტაციის პროექტი	ფურცელი
			შურფების ლითოლოგიური სვეტები	9

ლითოლოგიური ჭრილი

შურფი № 10 — მასშტაბი 1: 50

410.10

ფენის სიღრმე		ფენის სიმძლავრე, მ	ფენის აბსოლ. ნიშნული	ქანების აღწერა	ლითოლოგია	გრუნტის კატეგორია	R_0 კგ/სმ^2	გრუნტის წყალი		სტრატიგრ. ინდექსი
დან	მდე							გამოჩენა	დგომა	
1	2	3	4	5	6	7	8	9	10	11
0.0	0.4	0.4	409.70	ნაყარი		II				
0.4	1.40	1.00	408.70	თიხნარი		II				dpQ$_{IV}$
1.40	2.00	0.60	408.10	არგილიტებისა და ქვიშაქვების მორიგეობა						

■ ნიმუშის აღების ადგილი

პრ. დირექტორი	მ. ლეკვეიშვილი	ააიპ "ინჟინრული აზრი"	დაკვეთა №
პრ. მთ. არქიტ.	დ. მესხი		გეოლოგ. კვლევა
გეოლოგი	დ. შანიძე	ქ. თბილისში დუტუ მეგრელის ქუჩაზე მდებარე განაშენიანების რეაბილიტაციის პროექტი	ფურცელი
გეოლოგი	გ. ჯოხონელიძე	შურფების ლითოლოგიური სვეტები	10

ლითოლოგიური ჭრილი

შურფი № 11 — მასშტაბი 1: 50

407.30

ფენის სიღრმე		ფენის სიმძლავრე, მ	ფენის აბსოლ. ნიშნული	ქანების აღწერა	ლითოლოგია	გრუნტის კატეგორია	R_0 კგ/სმ²	გრუნტის წყალი		სტრატიგრ. ინდექსი
დან	მდე							გამოჩენა	დგომა	
1	2	3	4	5	6	7	8	9	10	11
0.0	0.3	0.3	407.00	ნაყარი						
0.3	1.20	0.90	406.10	თიხნარი	■					
1.20	2.0	0.80	405.30	არგილიტებისა და ქვიშაქვების მორიგეობა						

■ ნიმუშის აღების ადგილი

პრ. დირექტორი	ზ. ლექვეიშვილი		ააიპ "ინჟინრული აზრი"	დანართი №
პრ. მთ. არქიტ.	დ. მესხი			გეოლოგ. ძიება
გეოლოგი	დ. ზანიძე			
გეოლოგი	გ. ჯოხონელიძე		ქ. თბილისში დუტუ მეგრელის ქუჩაზე მდებარე განაშენიანების რეაბილიტაციის პროექტი	ფურცელი
			შურფების ლითოლოგიური სვეტები	11

ლითოლოგიური ჭრილი

შურფი № 12 | მასშტაბი 1: 50

405.80

ფენის სიღრმე დან.	ფენის სიღრმე მდე	ფენის სიმძლავრე, მ	ფენის აბსოლ. ნიშნული	ქანების აღწერა	ლითოლოგია	გრუნტის კატეგორია	R_0 კგ/სმ²	გრუნტის წყალი გამოჩენა	გრუნტის წყალი დგომა	სტრატიგრ. ინდექსი
1	2	3	4	5	6	7	8	9	10	11
0.0	0.60	0.60	405.20	ნაყარი						
0.6	1.50	0.90	404.30	არგილიტებისა და ქვიშაქვების მორიგეობა						

■ ნიმუშის აღების ადგილი

პრ. დირექტორი	მ. ლეკვეიშვილი	ააიპ "ინჟინრული აზრი"	დანართი №
პრ. მთ. არქიტ.	დ. მესხი		გეოლოგ. კვლევა
გეოლოგი	დ. შანიძე		
გეოლოგი	გ. ჯოხონელიძე	ქ. თბილისში დუტუ მეგრელის ქუჩაზე მდებარე განაშენიანების რეაბილიტაციის პროექტი	ფურცელი
		შურფების ლითოლოგიური სვეტები	12

ჭრილი 1 - 2

მასშტაბი: ვერტ. 1:50 / ჰორ. 1:100

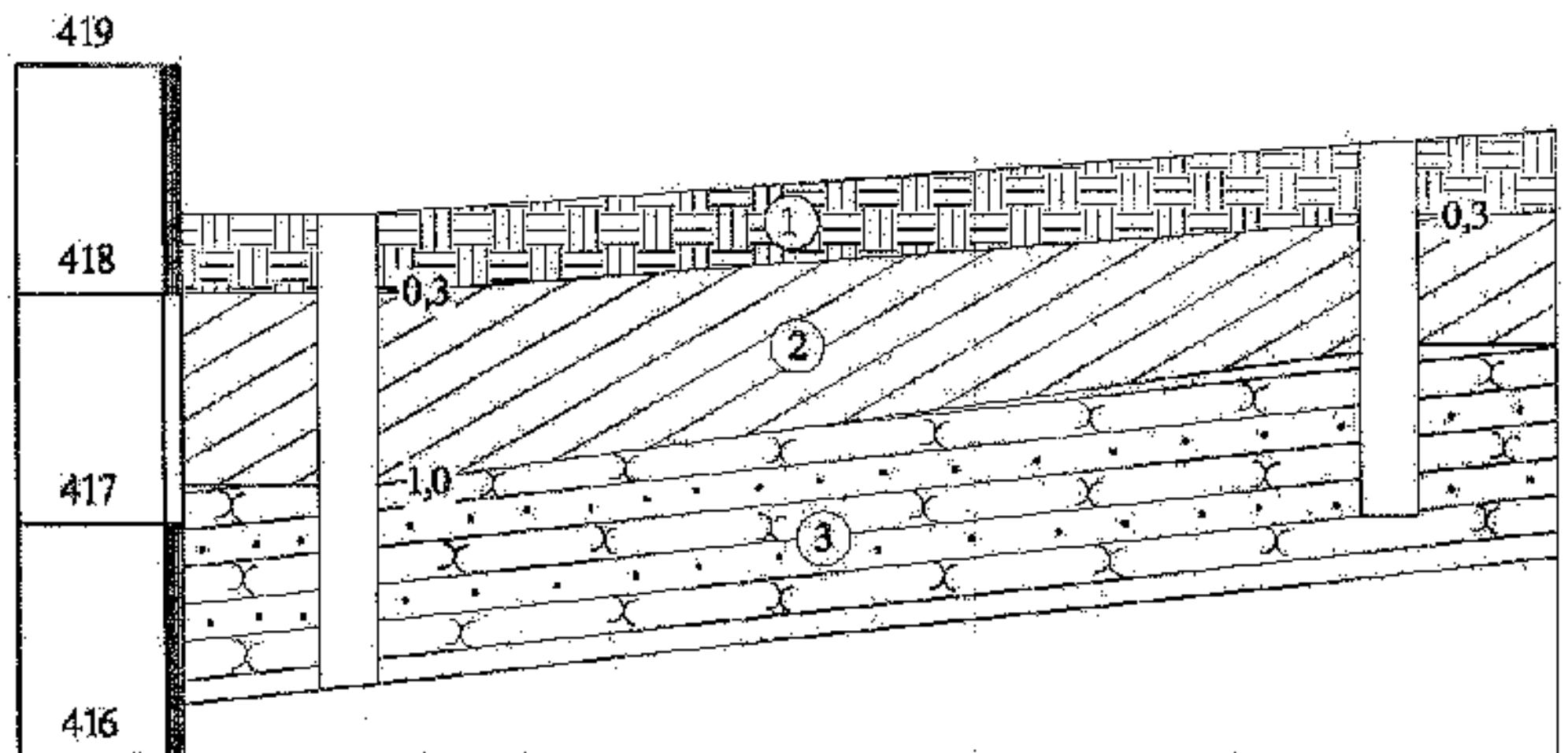

შურფის №	1	2
სიღრმე, მ	2,0	1,5
მანძილი, მ	10	
აბს. ნიშნული, მ	418,4	418,5

პირობითი აღნიშვნები

- ნაყარი
- თიხნარი
- არგილიტების და ქვიშაქვების მონაცვლეობა

პრ. დირექტორი	გ. ლეკვეიშვილი	ააიპ "ინჟინერული აზრი"	დანართი №
პრ. მთ. არქიტ.	დ. მესხი		გეოლოგ. ჯგუფა
გეოლოგი	დ. შანიძე	ქ. თბილისში დუტუ მეგრელის ქუჩაზე მდებარე განაშენიანების რეაბილიტაციის პროექტი	ფურცელი
გეოლოგი	ბ. ჯოხონიძე	საშენებლო ნაკვეთის გრძივი და განივი გეოლოგიური ჭრილები	2

ჭრილი 3 - 6

მასშტაბი: ვერტ. 1:50 / ჰორ. 1:100

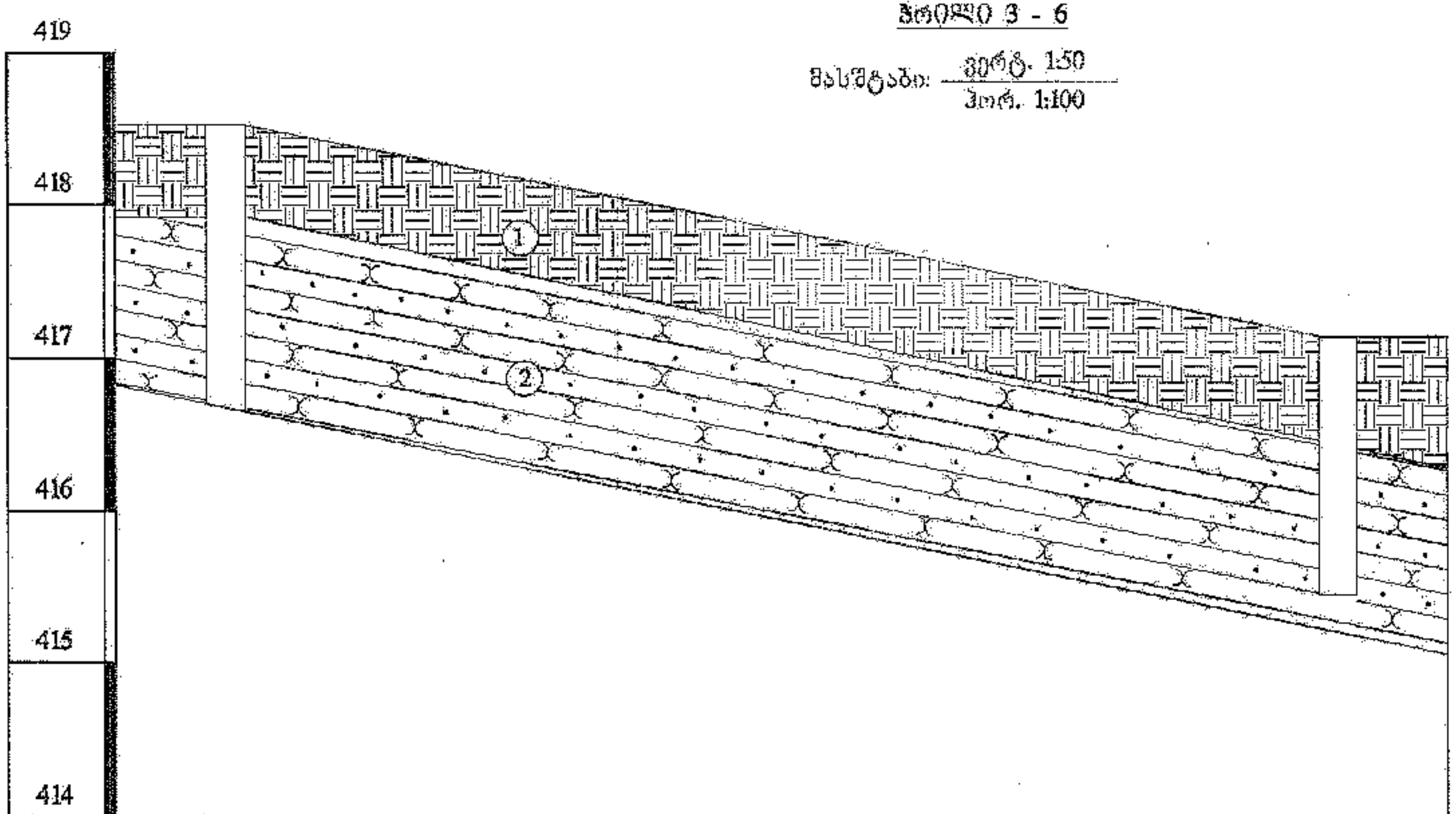

შურფის №	1		2
სიღრმე, მ	2,0		1,5
მანძილი, მ		10	
აბს. ნიშნული, მ	418,4		418,5

პირობითი აღნიშვნები

- ნაყარი
- თიხნარი
- არგილიტების და ქვიშაქვების მონაცვლეობა

პრ. დირექტორი	გ. ლეკვეიშვილი		ააიპ "ინჟინრული აზრი"	დანართი №
პრ. მთ. არქიტ.	დ. მესხი			გეოლოგ. კვლევა
გეოლოგი	დ. შანიძე			
გეოლოგი	ნ. ჩოხონელიძე		ქ. თბილისში დუტუ მეგრელის ქუჩაზე მდებარე განაშენიანების რეაბილიტაციის პროექტი	ფურცელი
			საშენებლო ნაკვეთის გრძივი და განივი გეოლოგიური ჭრილები	3

ჭრილი 12 - 11 - 10

მასშტაბი: $\frac{\text{ვერტ. 1:50}}{\text{ჰორ. 1:100}}$

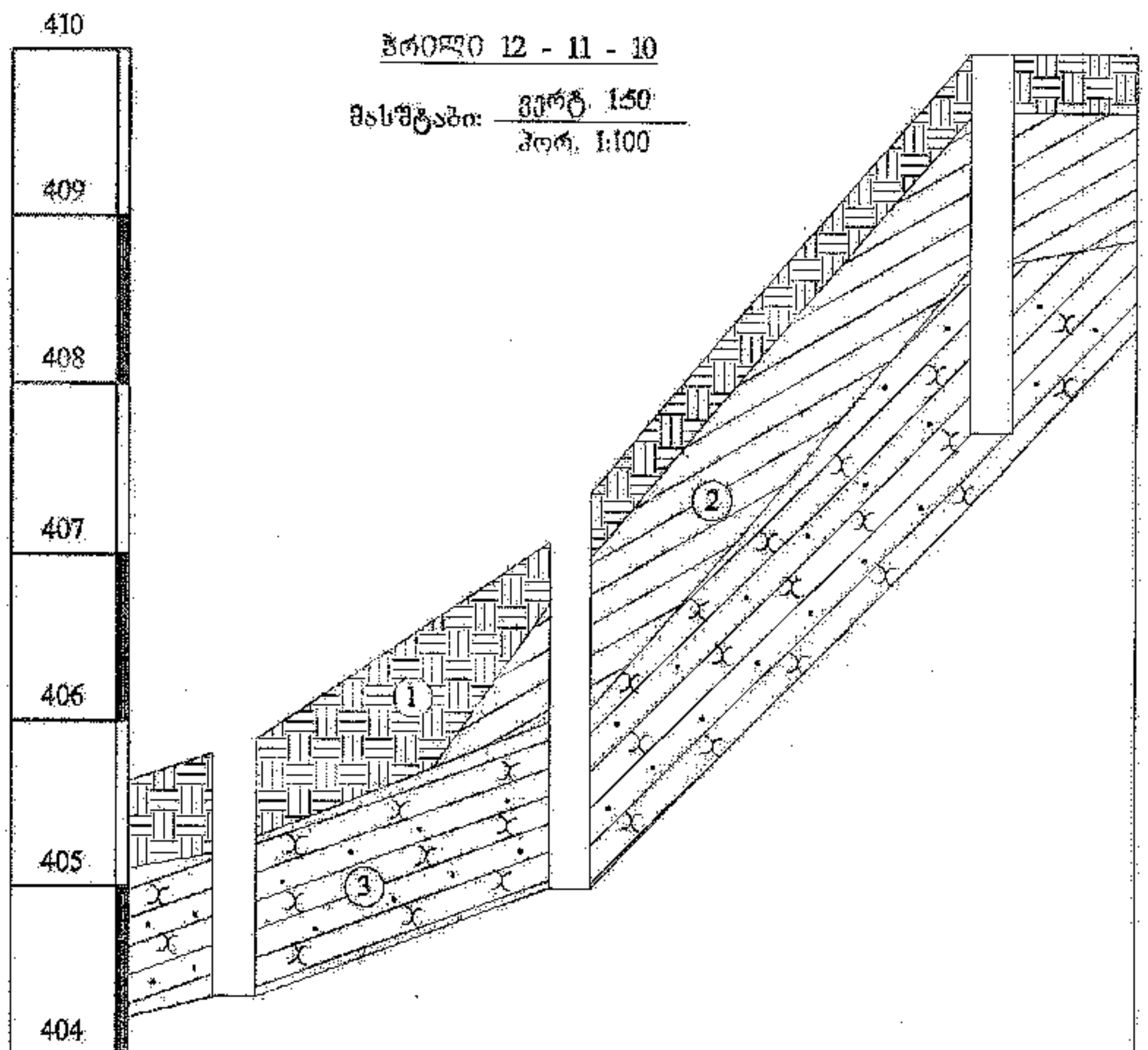

შურფის №	12	11	10
სიღრმე, მ	1,50	2,0	2,0
მანძილი, მ			
აბს. ნიშნული, მ	405,8	407,30	410,1

პირობითი აღნიშვნები

- ნაყარი
- თიხნარი
- არგილიტების და ქვიშაქვების მორიგეობა

პრ. დირექტორი	მ. ლეკვეიშვილი		შპს "ინჟინერული აზრი"	დანართი №
პრ. მთ. არქიტ.	დ. მესხი			გეოლოგ. ქვედგა
გეოლოგი	დ. შანიძე		ქ. თბილისში დუტუ მეგრელის ქუჩაზე მდებარე შენაშენიანების რეაბილიტაციის პროექტი	ფურცელი
გეოლოგი	ბ. ბოხონიძე		საშენებლო ნაკვეთის გეგმა და ზანიერი გეოლოგიური ჭრილები	4

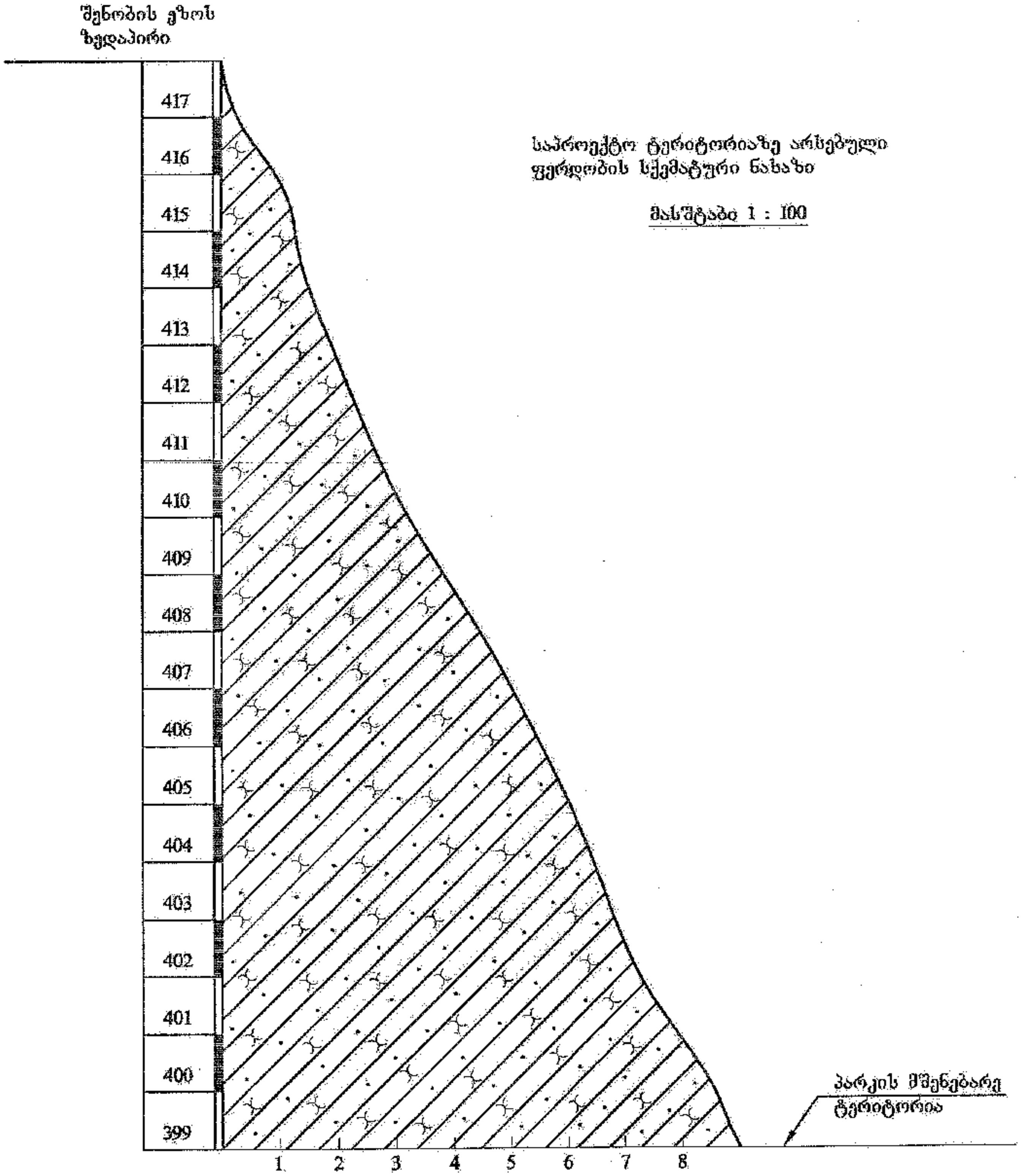

პრ. დირექტორი	მ. ლეკვეიშვილი		ააიპ "ინჟინრული აზრი"	დაკვეთა №
პრ. მთ. არქიტ.	დ. მესხი			გეოლოგ. კვლევა
გეოლოგი	დ. შანიძე			
გეოლოგი	ბ. ჯოხონელიძე		ქ. თბილისში დუტუ მეგრელის ქუჩაზე მდებარე განაშენიანების რეაბილიტაციის პროექტი	ფურცელი
			სამშენებლო ნაკვეთის გრძივი და განივი გეოლოგიური ჭრილები	1


2013. 4. 19



შპს “კაპიტელი”
თბილისი. გამრეკელის ქ № 19
ს.კ. 204898361

L.T.D. “Capiteli”
19, Gamrekeli str. Tbilisi
I.D. 204898361

ქ. თბილისი

დუტუ მეგრელის ქუჩა №1-ში მდებარე შენობების წინასაპროექტო კვლევითი სამუშაოები

არქიტექტურული ანაგომი

ალბომი №1

საქართველო
თბილისი
2018 წელი

ქ. თბილისი

დუტუ მეგრელის ქუჩა №1-ში მდებარე შენობების წინასაპროექტო კვლევითი სამუშაოები

I. არქიტექტურული ანაზომი (ალბომი №1)

1. გეგმა -5.30 ნიშნულზე
2. გეგმა -2.70 ნიშნულზე
3. გეგმა ±0.00 ნიშნულზე
4. გეგმა +3.85 ნიშნულზე
5. გეგმა +6.92 ნიშნულზე
6. გეგმა -5.30 ნიშნულზე
7. სახურავის გეგმა
8. ჭრილი 1-1
9. ჭრილი 2-2
10. ჭრილი 3-3
11. ჭრილი 4-4
12. ფასადი დუტუ მეგრელის ქუჩიდან
13. ფასადი რიყიდან
14. არქიტექტურული დეტალები და ელემენტები

II. დასკვნა კონსტრუქციების ტექნიკური მდგომარეობის შესახებ (ალბომი №2)





განმარტებითი ბარათი

საკვლევი ნაკვეთი მდებარეობს თბილისის ერთ-ერთი ისტორიული ნაწილი – ავლაბრში, დუტუ მეგრელის ქუჩა №1-ში (საკადასტრო №01.17.01.090.003), რომელზეც განლაგებულია ძირითადად სამი შენობა – მინაშენებით. ძველი რეგისტრაციით განსახილველი ობიექტის შენობების მისამართი იყო დუტუ მეგრელის №1, №3 და №5, რომელთაგან №1 და №3 შენობები თბილისის ისტორიულ-კულტურულ საყრდენ გეგმაზე აღნიშნულია ძეგლის სტატუსით. მიუხედავათ იმისა, რომ XIX საუკუნის ბოლოს-XX საუკუნის დასაწყისის საცხოვრებელ განაშენიანებაზე 1980-იან წლებში ჩატარებული იყო სარეკონსტრუქციო-სარეაბილიტაციო სამუშაოები, ამჟამად ობიექტი იმყოფება ავარიულ მდგომარეობაში. წინასაპროექტო კვლევითი სამუშაოების ფარგლებში 2013 წელს ჩატარებული იყო საკვლევი ნაკვეთის პირველადი ისტორიულ-არქიტექტურული კვლევა, 2017 წელს კი გადაღებულია ტოპოგრაფიული გეგმა.

წინასაპროექტო კვლევითი სამუშაოები წარმოდგენილია ორი ალბომის სახით:

ალბომი №1 - არქიტექტურული ანაზომი (ანაზომ ნახაზებთან ერთად ასევე წარმოდგენილია საკვლევი ობიექტის ფოტოფიქსაცია (ციფრული ვერსია), რომელიც შესრულებულია 2018 წლის სექტემბერ-ოქტომბერში);

ალბომი №2- დასკვნა მზიდი კონსტრუქციების ტექნიკური მდგომარეობის შესახებ;

დირექტორი: ზ. ოქროშიძე

მთ.არქიტექტორი: ა. პროზოროვა

მთ.კონსტრუქტორი: ვ. სოზიაშვილი

არქიტექტორები: ა. პროზოროვა

ი. კაპანაძე

ნ. მირიტაძე

თბილისი, 2018 წ.

შპს “კაპიტელი”
თბილისი. გამრეკელის ქ №19
ს.კ. 204898361

L.T.D. “Capiteli”
19, Gamrekeli str. Tbilisi
I.D. 204898361

ქ. თბილისი

დუტუ მეგრელის ქუჩა №1-ში მდებარე შენობების წინასაპროექტო კვლევითი სამუშაოები

არქიტექტურული ანაგომი

ალბომი №1

შპს “კაპიტელის” დირექტორი: ზ. ოქროშიძე

საქართველო
თბილისი
2018 წელი



მპს "პაიტელი"	პროექტი	ქ. თბილისი, ღუბუ მეტრელის ქ. №1÷5					
	დოკუმენტი	შ.პ.ს. "აილი ტექნოლოგიები"			დოკუმენტის №	თარიღი	
						2018 წ.	
დირექტორი	ზ. ოქროშიძე			არქიტექტორული ანაზომი			
მთავარი	ი.პაპანაძე			სიტუაციური გეგმა			
მთავარი	ა. ჰროზორროვა						
				ზომა	ფორმატი	სულ ფორმატი	მასშტაბი
				ა3	ა–1		1:500

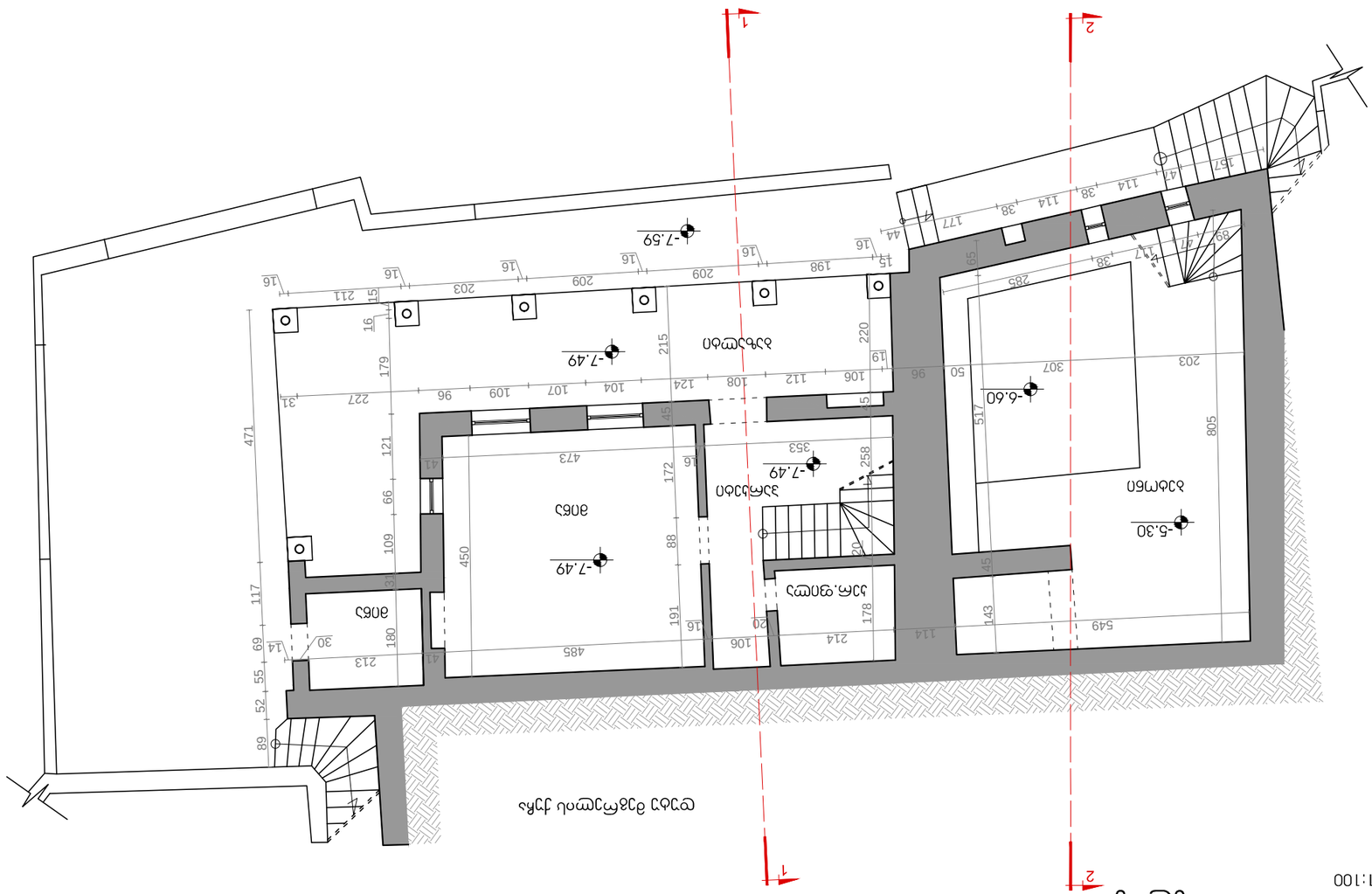
1
2
-7.59
-7.49
-6.60
-5.30
-7.49
-7.49
-7.49

ճՅՅՃ ±0.00 ճՈՅՈՄԾԿՆ

ш1:100

ჭრილი 1-1
მ.1:100

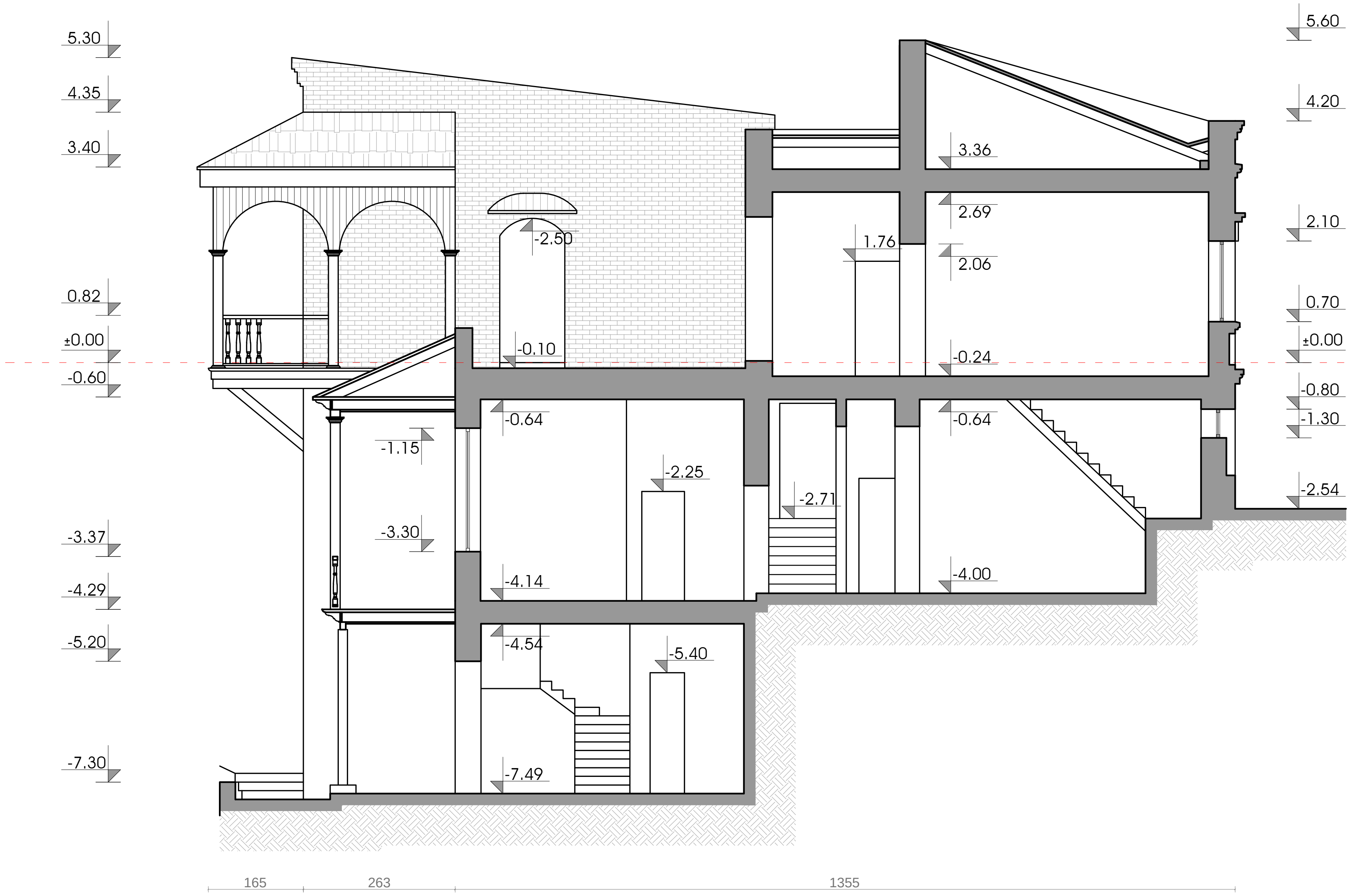

შპს "კაპიტელი"	ობიექტი	ქ. თბილისი, დუტუ მეგრელის ქ. №1÷5				
	დამკვეთი	შ.პ.ს. "ზილი დეველოპმენტ"			დავკვეთა №	თარიღი
						2018 წ.
დირექტორი	ზ. ოქროშიძე			არქიტექტურული ანაზომი		
შეასრულა	ი.კაკანაძე			ჭრილი 1-1		
შეამოწმა	ა.პროზოროვა					
				სტადია	ფურცელი	სულ ფურცელი	მასშტაბი
				ა.ა	ა–8		1:100

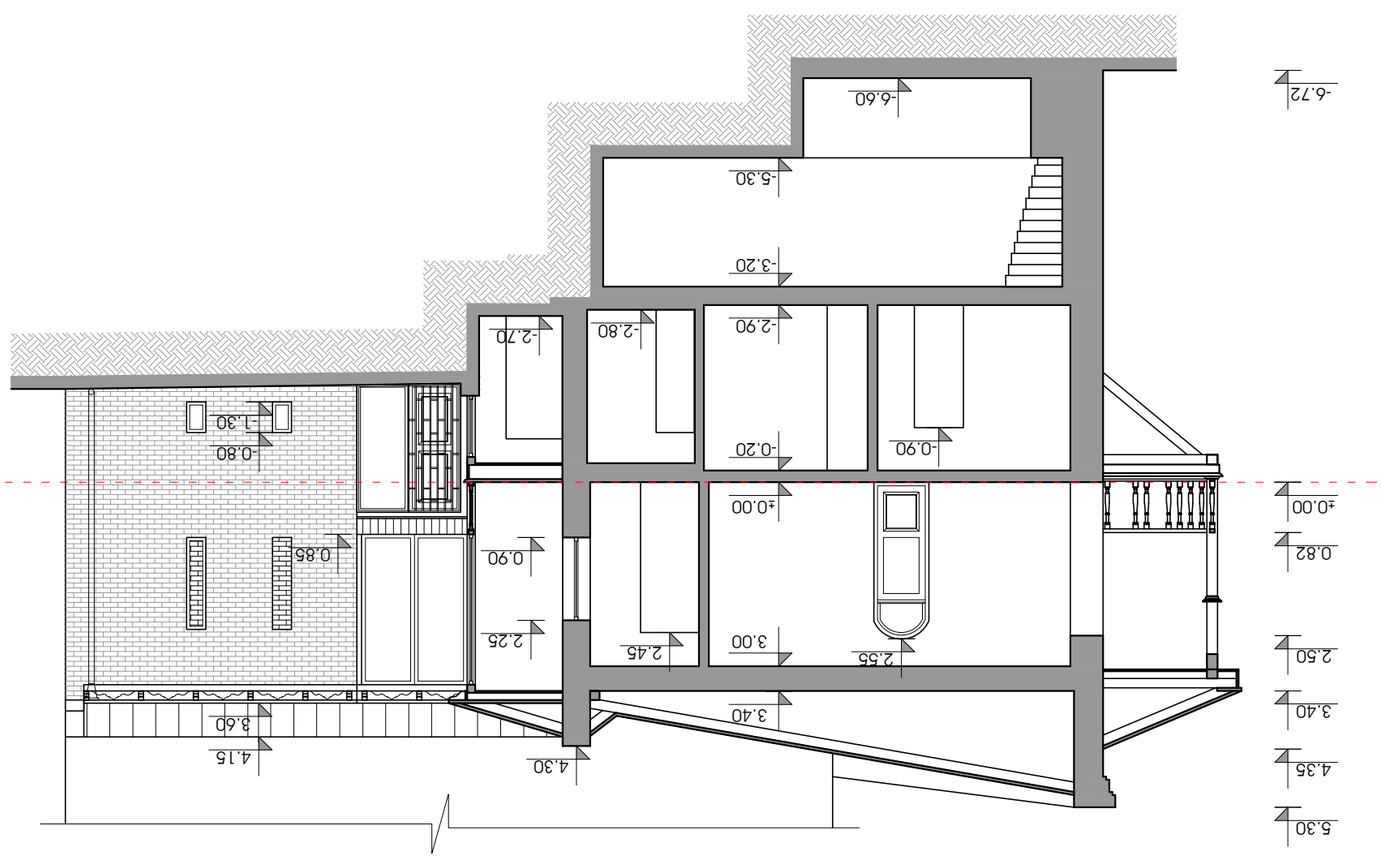

Разрез 2-2
1:100

ЗАД "ЭЛЕКТРОСЕТЬ"	Изм.	Кол.уч.	Лист	№ док.	Подп.	Дата	
Гл.инженер проекта	Ф. Ромашкин						
Гл.специалист	Н.Сергеева						
Нач.отдела	А.Ольховский						
Разработал	Ю.Ермакова						

Стадия	Лист	Листов	
Р	5		

Инв.№ подл.	Подп. и дата
Взам.инв.№	
Инв.№ дубл.	Подп. и дата

ЗАО "Электросеть"	
г. Шахтинск, ул.Ленина, д. 15	
Жилой дом по ул.Ленина, д. №1 ÷ 5	
Разрез 2-2	
Масштаб 1:100	

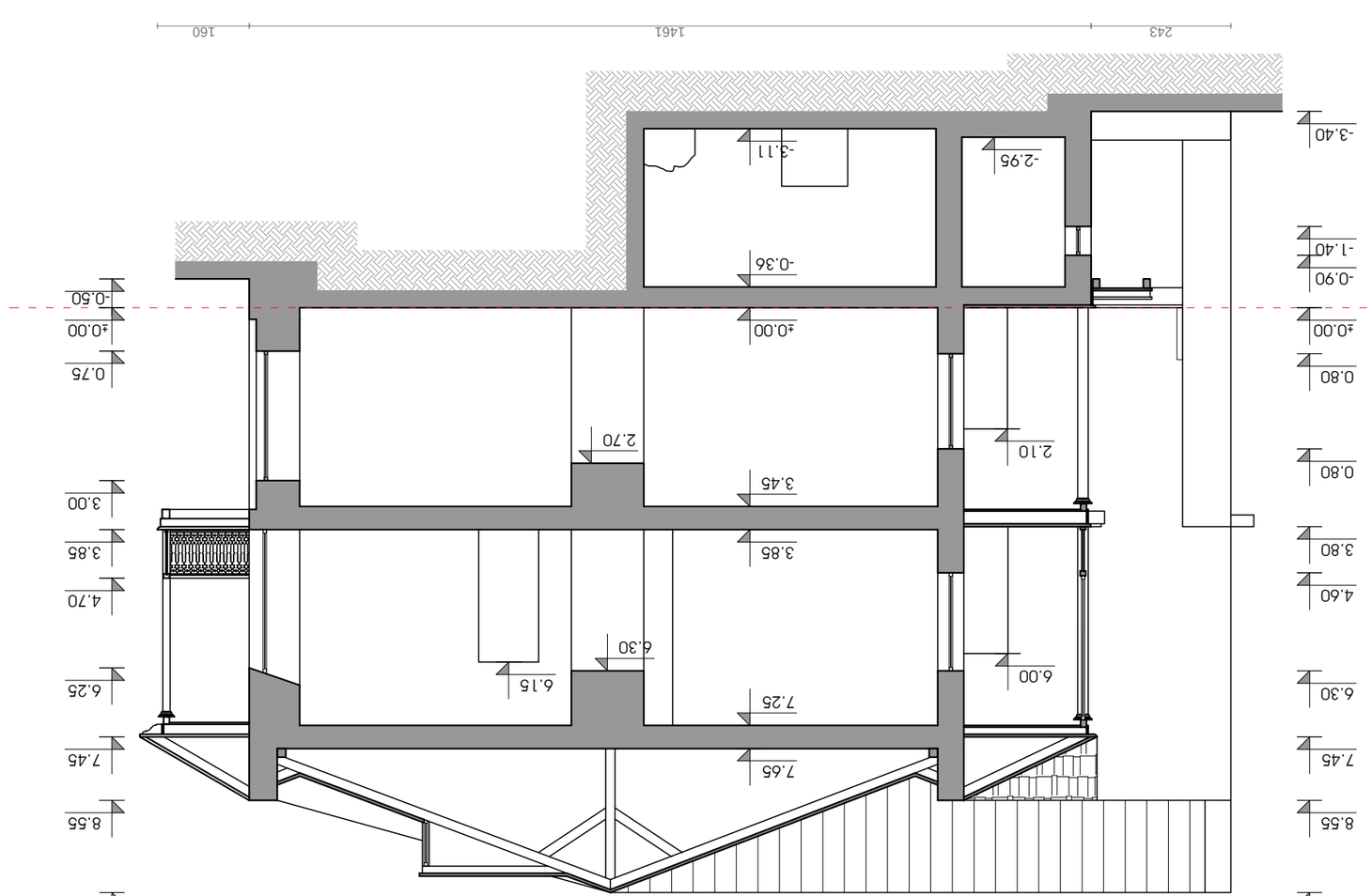

Разрез 3-3
а.1:100

ЗАД "ЗЕМЛЕМЕРЕЦ"	Проект	Д. Инженерно проучване, Етап Д. Инженерно проучване, Д. №1 ÷ 5					
	Възложител	З.Д. "Инженерно изследване"				Фаза	Лист
	Изпълнител	ЗАД "ЗЕМЛЕМЕРЕЦ"				Д	1
Изготвил	ч. маг.инж.геод.	Инженерно проучване					
Проектант	п.д.инж.геол.						
Ръководител	д-р инж.геол.инж.						
		Разрез 3-3					
Изготвил		Разрез 3-3					
Проверил						Мащаб	
Одобрил						1:100	

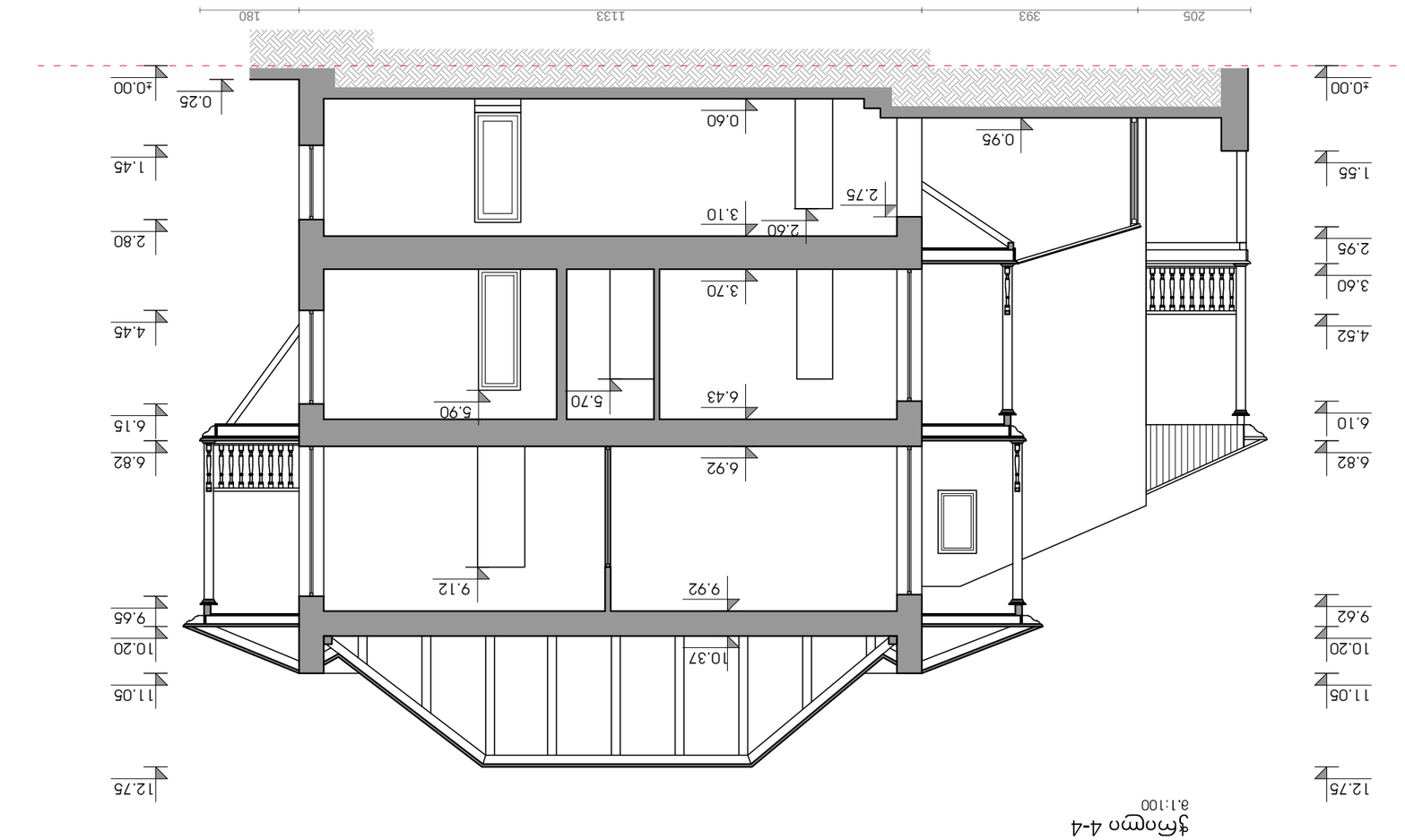

Зфпорро 4-4

a.1:100

ЗАО "ЭНЕРГОПРОЕКТ"									
Гл.инженер		Д. Ш+ЭЛЕКТРОПРОЕКТ Д. N+1÷5							
Гл.архитектор									
Разработал	Шаповалов	3.Ж. "ЭЛЕКТРОПРОЕКТ"							
Н.контр.	Шаповалов								
ГИП	Шаповалов								
Согласовано:		Ф. ГИПРОМЕЗ							
Утверждено:		3. ЭЛЕКТРОМЕХМЕЗ							

მთავარი ფასადი

მ.1:100



შპს "კაპიტელი"	ობიექტი	ქ. თბილისი, დუტუ მეგრელის ქ. №1÷5					
	დამკვეთი	შ.პ.ს. "ბილი დიველოპმენტ"				დაკვეთა №	თარიღი
							2018 წ.
დირექტორი	ზ. ოქროშიძე			არქიტექტურული ანაზომი			
შეასრულა	ი.ჯაჯანაძე			მთავარი ფასადი			
შეამოწმა	ა. ჰროზოროვა						
				სტადია	ფურცელი	სულ ფურცელი	მასშტაბი
				ა.ა	ა–12		1:100

ხელმძღვანელი	გიორგი ჩიქოვანი										
არქიტექტორი	ანა ჯაფარიძე										

Разраб.	Шапочка Н.Н.						
Пров.	Шапочка Н.Н.						
Н. контр.	Шапочка Н.Н.						
Утв.	Шапочка Н.Н.						

საექსპერტო შეფასება

ანგარიშზე: ქ. თბილისში, დუტუ მეგრელის ქ. №1-ში (ს/კ 01.17.01.090.003) მდებარე განაშენიანების რეაბილიტაციისათვის გამოყოფილ ტერიტორიაზე ჩატარებული საინჟინრო-გეოლოგიური პირობების კვლევა

ჩვენს მიერ 2021 წლის სექტემბერში შემოწმებულ იქნა ქ. თბილისში, დუტუ მეგრელის ქ.№1-ში (ს/კ 01.17.01.090.003) მდებარე განაშენიანების რეაბილიტაციისათვის გამოყოფილ ტერიტორიაზე ჩატარებული საინჟინრო-გეოლოგიური და ჰიდროგეოლოგიური სამუშაოების ტექნიკური დოკუმენტაცია.

შემოწმების მიზანი: დადგინდეს ქ. თბილისში, დუტუ მეგრელის ქ. №1-ში (ს/კ 01.17.01.090.003) მდებარე განაშენიანების რეაბილიტაციისათვის გამოყოფილ ტერიტორიაზე ჩატარებული საინჟინრო-გეოლოგიური და ჰიდროგეოლოგიური სამუშაოებისა და მის საფუძველზე შედგენილი ტექნიკური დოკუმენტაციის შესაბამისობა საქართველოში მოქმედ სამშენებლო ნორმებთან, წესებთან და სახელმწიფო სტანდარტებთან.

საინჟინრო-გეოლოგიური სამუშაოები შესრულებულია ააიპ „ინჟინრული აზრი"-ს გეოლოგიური ჯგუფის მიერ 2013 წლის აპრილში. სამუშაოების უშუალო ხელმძღვანელი ინჟინერ-გეოლოგი გ. ჭოხონელიძე. მის მიერ ვიზუალურად იქნა შესწავლილი საკვლევი ტერიტორია, მოძიებული და დამუშავებულია რაიონის შესახებ არსებული ფონდური მასალები. შესრულებულია საველე სამუშაოები, აღებულია გრუნტის ნიმუშები, რომლებზეც ჩატარებულია შესაბამისი ლაბორატორიული კვლევები.

საექსპერტოდ წარმოდგენილია:

1. ანგარიშის ტექსტური ნაწილი, აკრეფილი კომპიუტერზე ---------- 12 გვ;
2. აეროფოტო ---------- 1 ფოტო;
3. გრუნტების ლაბორატორიული კვლევის შედეგების უწყისი---------- 2 გვ;
4. გრუნტების კომპრესიაზე გამოცდის შედგები ---------- 6 გვ;

5. გრუნტის ძვრაზე გამოცდის შედეგები ---------- 6 გვ;
6. ნახევრადმყარი თიხნარების სიმტკიცის მაჩვენებლების სტატისტიკური დამუშავების შედეგები ---------- 6 გვ;
7. არგილიტების სიმტკიცის მაჩვენებლების სტატისტიკური დამუშავება ------ 3 გვ;
8. ქვიშაქვების სიმტკიცის მაჩვენებლების სტატისტიკური დამუშავება --------- 3 გვ;
9. ტოპოგეგმა სამთოგამონამუშევრების დატანით ---------- 2 ფურც;
10. სამთო გამონამუშევრების ლითოლოგიური ჭრილები ---------- 15 ფურც;
11. მოედნის გეოლოგიური ჭრილები ---------- 6 ფურც;
12. ფოტომასალა ---------- 23 ფოტო.

საკვლევი ნაკვეთი მდებარეობს თბილისის ერთ-ერთ ისტორიულ ნაწილში – ავლაბარში, დუტუ მეგრელის ქუჩა №1-ში (საკადასტრო №01.17.01.090.003), რომელზეც განლაგებულია ძირითადად სამი შენობა – მინაშენებით. ძველი რეგისტრაციით განსახილველი ობიექტის შენობების მისამართი იყო დუტუ მეგრელის №1, №3 და №5, რომელთაგან №1 და №3 შენობები თბილისის ისტორიულ-კულტურულ საყრდენ გეგმაზე აღნიშნულია ძეგლის სტატუსით. მიუხედავათ იმისა, რომ XIX საუკუნის ბოლოს-XX საუკუნის დასაწყისის საცხოვრებელ განაშენიანებაზე 1980-იან წლებში ჩატარებული იყო სარეკონსტრუქციო-სარეაბილიტაციო სამუშაოები, ამჟამად ობიექტი იმყოფება ავარიულ მდგომარეობაში.

ტექტონიკურად საკვლევი უბანი წარმოადგენს მამადავითის ანტიკლინის ჩრდილო ფრთას. აქ ძირითადი ქანები არგილიტებისა და ქვიშაქვების მორიგეობა კარგადაა გაშიშვლებული. ფერდობები თითქმის ვერტიკალურადაა აღმართული და ასსეტ მდგომარეობას ინარჩუნებს მთელ სიმაღლეზე. არგილიტები და ქვისაქვები ერთმანეთთან მორიგეობაში არიან და ხასიათდებიან თხელშრეობრიობით, რაც მათ სიმტკიცეზე უარყოფითად მოქმედებს. ქანების ვარდნის აზიმუტია ჩრდ. 340^0, ხოლო ვარდნის კუთხე $20\text{-}25^0$. ამრიგად ქანების ვარდნა ფერდობის საპირისპირო მიმართულებისაა, რაც დადებით გავლენას ახდენს ფერდობის მდგრადობაზე. წინააღმდეგ შემთხვევაში აქ განვითარდებოდა მეწყერები. ამდენად, ფერდობი დაცულია მეწყერებისგან, მაგრამ არაა დაცული ეგზოგენური ფაქტორებისაგან, რომელიც იწვევს ქანებში გამოფიტვის პროცესების მეტად გააქტიურებას. ამრიგად საკვლევი უბანი სამხრეთი მხრიდან

შემოფარგლულია საკმაო ციცაბო ფერდობით, რომლის თხემურ ნაწილშიც უნდა წარიმართოს მშენებლობა.

მოედნის საინჟინრო-გეოლოგიური პირობების დასადგენად და ჰიდროგეოლოგიური პირობების შესაფასებლად, გაყვანილია 3 ჭაბურღილი, ჯამური სიგრძით 30.0 გრძ.მ. და სხვადასხვა სიღრმის 12 შურფი. ბურღვის პარალელურად მიმდინარეობდა გრუნტებიდან ნიმუშების აღება, რომლებზეც ლაბორატორიული კვლევები შესრულდა საქართველოს ტექნიკური უნივერსიტეტის "გრუნტების მექანიკისა და ფუძე-საძირკვლების" მიმართულების გეოტექნიკურ ლაბორატორიაში.

ჩატარებული საველე და ლაბორატორიული სამუშაოების ანალიზის შედეგად, მოედანზე, გეოლოგიურ ჭრილში, გამოყოფილი იქნა შემდეგი ფენები:

1. **ფენა 1 – სბე I – ნიადაგი და ნაყარი გრუნტი** - გავრცელებულია მთელ ტერიტორიაზე 0.3-3.5მ სიმძლავრით. ისენი, როგორც შენობის ფუძე-გრუნტები არ გამოდგება, ამდენად განისაზღვრა მხოლოდ მისი სიმკვრივე ρ=1.75გ/სმ^3
2. **ფენა 2 – სბე I - თიხნარი** – თიხნარები რომლებიც განთავსებულია ფერდობის თხემზე ბუნებრივ პირობებში მშრალ მდგომარეობაშია და დენადობის მაჩვენებლის მიხედვით მყარი ფაზით ხასიათდება, მაშინ როცა ფერდობის ძირში განლაგებული თიხნარები ზედასთან შედარებით ტენიანია და ხასიათდება ნახევრად მყარი კონსისტენციით. გეოლოგიურ ანგარიშში მოცემულია თიხნარების ამ ორი ტიპის დახასიათება ცალ-ცალკე. ფენის სიმძლავრე 0.8-3.5მ;

   მყარი თიხნარის ფიზიკურ-მექანიკური მახასიათებლებია:

- სიმკვრივე ρ=1.78 გ/სმ^3;
- ხვედრითი შეჭიდულობა $C_{ნ}$= 0.52კგძ/სმ^2; C_{II}=0.46 კგძ/სმ^2; C_{I}=0.44 კგძ/სმ^2
- შინაგანი ხახუნის კუთხე $\varphi_{ნ}$=22^0 ; φ_{II}=17^0; φ_{I}=16^0
- დეფორმაციის მოდული 230 კგ/სმ^2
- საანგარიშო წინაღობა R_0=2.3 კგძ/სმ^2

  ნახევრად მყარი თიხნარის ფიზიკურ-მექანიკური მახასიათებლებია:

- სიმკვრივე ρ=1.81 გ/სმ^3;
- ხვედრითი შეჭიდულობა $C_{ბ}$= 0.027მპა; $C_{ყI}$=0.020მპა;
- შინაგანი ხახუნის კუთხე $\varphi_{ბუნ}$ =17^0 ; $\varphi_{ყ.}$=14^0;
- დეფორმაციის მოდული 160 კგ/სმ^2

- საანგარიშო წინაღობა R_0=1.7 კგძ/სმ^2

3. **შენა 3 – სბე II – ძირითადი ქანები ზედა ეოცენის არგილიტებისა და ქვისაქვების მორიგეობა** – არგილიტები მოშავო-მოლურჯო ფერისაა, მისი ზედა ნაწილი როგორც წესი გამოფიტულია და შეიცავს გამოფიტვის ქერქის ოთხივე ქვეზონას. ხშირ შემთხვევაში შეიცავენ წყალშიხსნად მარილებს, უმეტესად თაბაშირის სახით. გამოუფიტავი არგილიტები საკმაოდ მაღალი სიმტკიცით ხასიათდებიან, ხოლო გამოფიტვის შედეგად არგილიტების სიმტკიცე მკვეთრად ეცემა. ქვიშაქვები მონაცრისფრო ფერისაა, თხელშრეებრივი, შეცემენტებულია თიხით. გამოფიტვის ქერქი ხასიათდება ნაპრალებით, რომლიც ხშირად შევსებულია თაბაშირით. არგილიტებთან შედარებით ქვიშაქვები გამოფიტვის პროცესების მიმართ გაცილებით მდგრადი არიან.

   გრუნტის ფიზიკურ-მექანიკური მახასიათებლებია:

- არგილიტების საშუალო სიმკვრივე ρ=2.12 გ/სმ^3;
- ქვიშაქვების საშუალო სიმკვრივე ρ=2.26 გ/სმ^3;
- არგილიტების სიმტკიცის ზღვარი ერთღერძა კუმშვაზე:

$$R_კ^ნ=41 კგ/სმ^2$$

$$R_კ^ს=38 კგ/სმ^2$$

- ქვიშაქვების სიმტკიცის ზღვარი ერთღერძა კუმშვაზე:

$$R_კ^ნ=84 კგ/სმ^2$$

$$R_კ^ს=78 კგ/სმ^2$$

ანგარიშში მოცემულია საკვლევი ტერიტორიის გეოლოგიური, კლიმატური და ჰიდროგეოლოგიური პირობები. მოცემულია ზემოაღნიშნული გრუნტების საინჟინრო-გეოლოგიური დახასიათება, მათი ნორმატიული და საანგარიშო მაჩვენებლები.

მოედნის ჰიდროგეოლოგიური პირობების შესახებ აღნიშნულია, რომ გამოკვლეულ სიღრმემდე გრუნტის წყალი არ დაფიქსირებულა.

ზოგადი სეისმური დარაიონების რუკის მიხედვით თბილისი განეკუთვნება 8 ბალიან ზონას, სეისმურობის უგანზომილებო კოეფიციენტი 0.17.

საინჟინრო გეოლოგიური თვალსაზრისით, სამშენებლო ტერიტორიაზე რაიმე არახელსაყრელი ფიზიკურ-გეოლოგიური პროცესების განვითარება,

რომელიც საფრთხეს შეუქმნის მშენებლობას, ან არსებულ სენობებს არაა მოსალოდნელი. ჩატარებული კვლევების საფუძველზე ავტორი იძლევა რეკომენდაციებს: არსებული შენობის შენარჩუნებისათვის გეოლოგიური პროცესები არასახარბიელოა. შენობა დაფუძნებულია ძირითად ქანებზე, რომლებმაც ეგზოგენური პროცესების შედეგად განიცადეს სიმტკიცის კარგვა. შედეგედ შენობა დეფორმირებულია და აქვს საშიში ბზარები. გეოლოგიური თვალსაზრისით შენობის სიმდგრადის შენარჩუნება არაა გარანტირებული. ფერდობი ციცაბოა და გაშიშვლებული, რაც იწვევს ძირითად ქანებში გამოფიტვის პროცესების გააქტიურებას. ამდენად საჭიროდ მიგვაჩნია ფერდობს რიყის მხრიდან გაუკეთდეს გარკვეულ სიმაღლემდე საყრდენი კედელი, ხოლო ფერდობის დანარჩენი გაშიშვლებული ნაწილი შეიმოსოს მცენარეული საფარით.

დასკვნა

ქ. თბილისში, დუტუ მეგრელის ქ. №1-ში (ს/კ 01.17.01.090.003) მდებარე განაშენიანების რეაბილიტაციისათვის გამოყოფილ ტერიტორიაზე ჩატარებული საინჟინრო გეოლოგიური სამუშაოები, აკმაყოფილებს იმ მოთხოვნებს, რომლებიც მოცემულია საქართველოში მოქმედი სამშენებლო ნორმებით. დასასრულს ავღნიშნავთ, რომ წარმოდგენილი ანგარიში იმსახურებს დადებით შეფასებას და შეიძლება დაედოს საფუძვლად განაშენიანების რეაბილიტაციის პროექტს საინჟინრო გეოლოგიურ ნაწილში.

გეოლოგია-მინერალოგიის აკადემიური დოქტორი,
საქართველოს საინჟინრო აკადემიის წევრ-
კორესპონდენტი, პროფესორი: /ია მშვიდობაძე/



CV - მშვიდობაძე ია

გვარი, სახელი, მამის სახელი	მშვიდობაძე ია ნოელის ასული
მისამართი	ქ. თბილისი, იოსებიძის №57, ბ.7;
ტელეფონის ნომერი	599 45 03 30; 558 66 33 49
ელექტრონული მისამართი	iabugo@mail.ru
დაბადების თარიღი	1962 წლის 21 ოქტომბერი
განათლება	1979 წელს დავამთავრე ქ.თბილისის 58-ე საშ. სკოლა; 1984 წელს დავამთავრე საქართველოს პოლიტექნიკური ინსტიტუტი, ინჟინერ-მშენებლის სპეციალობით
მინიჭებული კვალიფიკაცია	2003 წელს გეოლოგია მინერალოგიის მეცნიერებათა კანდიდატის ხარისხი (დიპლომი) 2019 წლიდან საქართველოს საინჟინრო აკადემიის წევრ-კორესპონდენტი.
საქმიანობა და სამუშაო გამოცდილება	1984 წლიდან დღემდე საქართველოს ტექნიკური უნივერსიტეტის "გრუნტების მექანიკისა და ფუძე-საძირკვლების" მიმართულების პროფესორი; 2003-2008 წლებში სამშენებლო კომპანია "იმკ-91" მშენებელ-ინჟინერი. 2018 წლიდან შპს "რეალექსპერტი"-ს ექსპერტი გეოლოგიის დარგში.
გამოქვეყნებული სამეცნიერო შრომები და პუბლიკაციები	გამოქვეყნებული მაქვს **25 სამეცნიერო შრომა**; **სახელმძღვანელოები:** "საინჟინრო ნაგებობები" -2011წ; "ჰიდროტექნიკური მშენებლობა" 2016; მეთოდური მითითება "შენობა-ნაგებობათა ტექნიკური ექსპლოატაცია (ცვეთის ანგარიში)"; "მეთოდური მითითება გრუნტების მექანიკის ლაბორატორიული სამუშაოების შესასრულებლად" 2018; "შენობა ნაგებობების ტექნიკური ექსპლოატაცია" 2018. **შესწავლილი და ანგარიში დაწერილი მაქვს** : "ქ.თბილისში, თემქის დასახლებაში, XI მ/რ-ნი, III კვარტალი A კორპუსის მოედნის საინჟინრო-გეოლოგიური პირობების გამოკვლევა" - 2015წელი; "ქ. გორში, რკინიგზის სადგურის დასახლებაში მარაბდელის ქუჩის მიმდებარედ საბავშვო ბაღის მშენებლობისათვის გამოყოფილი მოედნის საინჟინრო-გეოლოგიური პირობების გამოკვლევა"; "ქ. თბილისში, ც. დადიანის ქ. №103-ში ამხანაგობა "დადიანის 103"-ის საკუთრებაში არსებულ №064/009 ნაკვეთზე მრავალბინიანი საცხოვრებელი სახლის პროექტი" ტერიტორიის საინჟინრო-გეოლოგიური კვლევის შედეგები"; ქ. თბილისში, სოფელ დიღომში, დიდ დიღომში შპს ალდა ჯგუფის საკუთრებაში არსებულ №035/796 ნაკვეთზე მრავალსართულიანი (მიწისქვეშა ავტოსადგომით) საცხოვრებელი სახლის პროექტის ტერიტორიის საინჟინრო-გეოლოგიური კვლევის ტექნიკური ანგარიში"; "ქ. თბილისში, უშანგი ჩხეიძის ქ.№ 20-ში მრავალბინიანი საცხოვრებელი სახლის მშენებლობისათვის გამოყოფილ უბანზე ჩატარებული საინჟინრო-გეოლოგიური კვლევის ტექნიკური ანგარიში და დასკვნა-რეკომენდაციები"; "ბათუმში მელიქიშვილის ქ.90-ში ს/კ05.27.46.023 7 სართულიანი სახლის მშენებლობასთან დაკავშირებით სამშენებლო მოედნის საინჟინრო-გეოლოგიური კვლევის ანგარიშის საექსპერტო დასკვნა"-2018წ;ამბროლაურის მუნიციპალიტეტის სოფ. ძირაგეულში, კოოპერატივ „ალვაზის" ღვინის ქარხნის მშენებლობისათვის, ჩატარებული საინჟინრო-გეოლოგიური ძიების ტექნიკური ანგარიში 2018წ;ქ. თბილისში, ოჭიოს ქუჩაზე, მრავალსართულიანი საცხოვრებელი სახლის მშენებლობისათვის გამოყოფილი უბნის (ს.კ. 01.10.13.033.923; 01.10.13.033.119; 01.10.13.033.118; 01.10.13.033.366) წინასწარი საინჟინრო-გეოლოგიური კვლევა 2018წ; ქ. თბილისში, ისანი-სამგორის რაიონში, რკინიგზის ჩიხი №20, ნაკვ. №01.19.21.002.186 საწარმოო-სასაწყობე შენობის პროექტის საინჟინრო-გეოლოგიური დასკვნა 2018წ; „ქ.თბილისში, ბაგების სტუდქალაქის სამხრეთ-აღმოსავლეთით, წყნეთის გზატკეცილის მიმდებარედ, საცხოვრებელი კომპლექსი "ოდა"-ს საინჟინრო გეოლოგიური კვლევის ტექნიკური ანგარიში" 2018წ;"ქ. თბილისში, ტ. ტაბიძის ქ.№90-ში, 8 სართულიანი საცხოვრებელი სახლის მშენებლობისათვის გამოყოფილი მოედნის საინჟინრო-გეოლოგიური პირობების გამოკვლევა"2018წ;"ქ. ბათუმში, დასახლება ანგისასა და დასახლება ადლიაში (ს/კ 05.32.12.050) 15 სართულიანი სასტუმროს მშენებლობისათვის გამოყოფილი უბნის საინჟინრო გეოლოგიური პირობების გამოკვლევა,2019წ.ქ.თბილისში, ლისის ტბასა და ვაშლიჯვარს შორის, ინტენსიფიკაციის ქუჩის მიმდებარედ 11 სართულიანი საცხოვრებელი სახლის მშენებლობისათვის გამოყოფილი უბნის საინჟინრო-გეოლოგიური პირობების გამოკვლევა 2019; „ქ. თბილისი, ვარკეთილი 3, IV მკრ. კორპუსი №424 მიწის ნაკვეთზე ს/კ 01.19.39.002.065 მრავალბინიანი საცხოვრებელი სახლის მშენებლობასთან დაკავშირებით, მოედანზე არსებული საინჟინრო-გეოლოგიური პირობების გამოკვლევა."2019;"ქ. ბათუმში, კახაბრის დასახლებაში, აეროპორტის გზატკეცილი 241ა (ს/კ 05.32.24.074) 4 სართულიან სასტუმროზე 2 სართული დამენებისა და 2 მ სიგანის ფართის მიშენებისათვის სამშენებლო მოედნის საინჟინრო გეოლოგიური პირობები"2019. საექსპერტო შეფასება ანგარიშზე: „საშუალა" ჰესის კასკადის სამშენებლო მოედნის ტერიტორიის საინჟინრო-გეოლოგიური გამოკვლევა 2019წ.გარდაბნის რაიონის სოფელ სართიჭალის ტერიტორიაზე არსებულ მიწის ნაკვეთზე (ს/კ №81.12.11.697) მარცვლეულის შესანახი სასილოსე ნაგებობების მშენებლობისათვის გამოყოფილი უბნის საინჟინრო-გეოლოგიური პირობების გამოკვლევა 2020.ქ. თბილისში, ვაზისუბნის, III მკრ. II კვ. კორ. №16-ის მიმდებარედ, ნაკვეთზე ს/კ 01.17.07.011/068 მრავალბინიანი საცხოვრებელი კორპუსის მშენებლობასთან დაკავშირებით, მოედანზე ჩატარებული საინჟინრო-გეოლოგიური კვლევის შედეგები2020. „ ქალაქ ამბროლაურში, ვაჟა-ფშაველას ქუჩა №15-ში, ნაკვ. №86.19.28.071 საწყობის შენობის მშენებლობისათვის ჩატარებული საინჟინრო-გეოლოგიური კვლევის შედეგები"2020
უცხო ენების ცოდნა	ქართული - მშობლიური; რუსული - კარგად; ინგლისური - ლექსიკონის დახმარებით; გერმანული - ლექსიკონის დახმარებით


Georgia
IDENTITY CARD
საქართველო
GEO
სახელი / FIRST NAME
ია
IA
გვარი / LAST NAME
მშვიდობაძე
MSHVIDOBADZE
მოქ. / CIT
სქესი / SEX
პირადი No / PERSONAL No
GEO
მდ / F
01024023058
დაბადების თარიღი
DATE OF BIRTH
21.10.1962
მოქმედების ვადა
DATE OF EXPIRY
02.11.2022
ბარათის No / CARD No
12IB83718
ხელმოწერა
SIGNATURE


დაბადების ადგილი / PLACE OF BIRTH
გაგრა
GAGRA
გაცემის თარიღი / DATE OF ISSUE
02.11.2012
გამცემი ორგანო / ISSUING AUTHORITY
იუსტიციის სამინისტრო
MINISTRY OF JUSTICE
IDGE012IB837185010240230585<<<<
6210216F2211020GE0<<<<<<<<<<<3
MSHVIDOBADZE<<IA<<<<<<<<<<<<<<

მეცნიერებათა კანდიდატის დიპლომი

№ 003745

თბილისი, 2003 წლის სექტემბერი

საქართველოს მეცნიერებათა ეროვნული აკადემიის ჰიდროგეოლოგიის და საინჟინრო გეოლოგიის ინსტიტუტის

G 04 06 №5 სადისერტაციო საბჭოს გადაწყვეტილებით

(ოქმი № 3 28.05.2003)

მიენიჭა გეოლოგია-მინერალოგიის 04.00.07,

მეცნიერებათა კანდიდატის ხარისხი

ამ გადაწყვეტილების საფუძველზე დიპლომი გასცა საქართველოს სწავლული ექსპერტთა საბჭომ

სადისერტაციო საბჭოს თავმჯდომარე

ბ. ა.

სწავლულ ექსპერტთა საბჭოს თავმჯდომარე

Diploma of a Candidate of Sciences

№ 003745

Tbilisi, September 2003

Institute of Hydrogeology and Engineering Geology, Georgian Academy of Sciences

By decision of the Dissertation Board G 04 06 №5

(Protocol № 3 of 28.05.2003)

THE DEGREE OF A CANDIDATE OF SCIENCES

Geological - Mineralogical 04.00.07,

WAS CONFERRED ON

Ia Mshvidobadze

On the grounds of this decision the diploma has been issued by the Board of Academic Experts of Georgia

Chairman of the Dissertation Board

(Seal)

Chairman of the Board of Academic Exsperts G. Kharadze

დიპლომი

ЛВ № 055149

ეს დიპლომი მიეცა ... ად

მასზე, რომ იგი 1979 წელს შევიდა

...

და 1984 წელს ...

...

სრული კურსი დაამთავრა

...

სახელმწიფო საგამოცდო კომისიის 1984 წ.

„28" ... გადაწყვეტილებით

... მიენიჭა ...

... კვალიფიკაცია.

სახელმწიფო საგამოცდო კომისიის თავმჯდომარე

ბ. ა.

რექტორი

მდივანი

ქალაქი თბილისი 1984 „1" ...

სარეგისტრაციო №. 1677

Грузинский яз.

ДИПЛОМ

ЛВ № 055149

Настоящий диплом выдан Мшвидобадзе Ия Назаревне

в том, что она в 1979 году поступила в Грузинский политехнический институт им. В.И. Ленина

и в 1984 году окончила полный курс названного института

по специальности промышленное и гражданское строительство

Решением Государственной экзаменационной комиссии от „28" июня 1984 г.

Мшвидобадзе И. Н.

присвоена квалификация инженера-строителя.

Председатель Государственной экзаменационной комиссии

Ректор

Секретарь

М. П.

Город Тбилиси „1" X 1984 г.

Регистрационный № 1677

Московская типография Гознака. 1983.