Measuremant
Cadastre
Topography

შპს „ნიუ პოინტ“
საქართველო, თბილისი, მგალობლიშვილის ქუჩა №3,
I სართული, ოფისი №3; ს/ნ: 404883943

Ltd „New point“
office N3, floor N1, 3 mgaloblishvili str. Tbilisi, Georgia
ID: 404883943
+995 32 2945808; cell phone: +995 557 704433;
www.newpoint.ge info@newpoint.ge

დემონტაჟის ორგანიზაციის პროექტი

ქ. თბილისი, გიორგი ბრწყინვალის ქუჩა, №3 ს/კ:01.10.06.012.029
არსებული 01 შენობა ნაგებობის სრული
დემონტაჟი

დირექტორი: გ. კირკიტაძე

შეასრულა: გ. კეკელიძე

2021წ.

დემონტაჟის კალენდარული გრაფიკი

№	სამუშაოს დასახელება	თვე	I			II			III		
		დღე	10	20	30	10	20	30	10	20	30
1	ტეროტორიის მომზადება სადემონტაჟო სამუშაოსთვის	20									
2	შენობა ნაგებობის დემონტაჟი	40									
3	სამშენებლო ნაგვის გატანა	15									
4	ტერიტორიის დასუფთავება	15									

მითითება: სამშენებლო პერიოდის გადათვლა დაიწყება დემონტაჟის ნებართბის გაცემის დღიდან და გაგრძელდება 3 თვე.

თეიმურაზ ჩალაძე

1. სადემონტაჟო მოედნის და ობიექტის 2. დახასიათება

1.1 სადემონტაჟო ობიექტის ქვეშ განკუთვნილი ტერიტორია განთავფსებულია ქალაქ თბილისში, გიორგი ბრწყინვალის ქუჩა, №3-ში. ნაკვეთზე საკადასტრო კოდით: 01.10.06.012.029; ტერიტორია მცირედ ქანობიანია, ირგვლის ესაზღვრება მაღალსართლიანი სახლებით განაშენიანებული ნაკვეთები, ცენთრალურ შესასვლელ მხარეს გიორგი ბრწყინვალის ქუჩა.

1.2 სადემონტაჟო პროექტი ითვალისწინებს წითელ ხაზებში მოქცეულ ნაკვეთზე: 01 შენობის სრულად, მიწის დონემდე დემონტაჟს მთლიანი ტერიტორიის მოსუფთავებით.

№1 - 01 - სადემონტაჟო შენობა სამ სართულიანია, საცხოვრებელი ფუნქციის დანიშნულებით.

1.3 არსებული მდგომარეობა: სადემონტაჟო ობიექტი აწასაექსპლუატაციო მდგომარეობაშია და დამკვეთის მოთხოვნით ექვემდებარება სრულ დემონტაჟს, ტერიტორიის მოსუფთავებით.

1.4. ობიექტის ტექნიკურ-ეკონომიკური მაჩვენებელი შემდეგია:

ნაკვეთის ფართი - 1161 მ^2

01 შენობა:

სადემონტაჟო შენობის განაშენიაბის ფართი - 1048.93 მ^2

სადემონტაჟო საერთო ფართი - 851.52 მ^2

სადემონტაჟო მოცულობა - 3616.60 მ^3

1.5. ტერიტორიაზე საინჟინრო კომუნიკაციების, წყალსადენ-კანალიზაციისა და დაბალი ძაბვის ელექტროკაბელების ქსელებია დემონტაჟის დაწყებამდე აუცილებელია პროექტის მიხედვით განსაზღვრული ყველა საინჟინრო ქსელის ჩაჭრა ან გადალაგება შესაბამისი საექსპლუატაციო სამსახურების ზედამხედველობისა და ნორმატიული დებულებების მიხედვით. საექსპლუატაციო ორგანიზაციის ქვეშ დადგენილიდა კანონმდებლობითი პირობების გათვალისწინებით.

1.6. სამუშაოთა მწარმოებელმა განუხრელად უნდა ხელმძღვანელოს დამტკიცებული საპროექტო დოკუმენტაციით სადემონტაჟო ან სხვა საპროექტო გადაწყვეტილებებში ცვლილებების თვითნებური შეტანა ავტორებთან შეთანხმების გარეშე დაუშვებელია, რაც უნდა მოხდეს დადგენილი წესით შესაბამისი ხელმოწერებით ავტორებისა და პროექტის მთავარი არქიტექტორის მხრიდან.

1.7. დემონტაჟის პროცესში, სადემონტაჟო დროებითი სატრანსპორტო მოძრაობა უნდა განხორციელდეს საპატრულო პოლიციის დეპარტამენტთან შეთანხმებული სატრანსპორტო სქემისა და ასეთი მათითებებისა და ნორმების მიხედვით მშენებლობის დასრულების შემდეგ უნდა განხორციელდეს აღნიშნული დროებითი სატრანსპორტო სქემის მოხსნა და მოეწყოს ახალი შეთანხმებული სატრანსპორტო მოძრაობის მანიშნებელი.

2. დემონტაჟისა და ტერიტორიის გასუფთავების ხანგრძლივობის დადგენა

2.1. დემონტაჟის ხანგრძლივობის ვადებისა და მისი განხორციელების ცალკეული პერიოდების დასადგენად ხელმძღვანელობენ სნ. და წ. 1.04.03-83„ მშენებლობის ხანგრძლივობის ნორმები და მარაგნაკეთი", აღნიშნული ნორმების გათვალისწიენბით, ასევე სადემონტაჟო შენობების არასაექსპლუარაციო მონაცემების გათვალისწინებით დემონტაჟის ხანგრძლივობა განისაზღვრა 3 თვის ხანგრძლივობით.

2.2. კალენდარულ გეგმაზე ობიექტის დემონტაჟის შემოთავაზებული თანმიმდევრობა რეკომენდირებული ხასიათისაა. მისი კორექტირება შესაძლებელია სამუშაოთა წარმართვის პროცესში დამკვეთის ინტერესების გათვალისწინებით და დემონტაჟის პროცესში აღმოჩენილი შესაძლებლობებით.

2.3. ობიექტის დემონტაჟის გეგემიურ ვადებში დასრულება სავსებით შესაძლებელია უწყვეტი ფინანსირების პირობებში, რასაც ხელი უნდა შეუწყოს მშენებლობის რაიონის რბილმა კლიმატურმა პირობებმაც, აგრეთვე სამშენებლო ორგანიზაციის მძლავრმა საწარმოო მექანიზებულმა ბაზამ.

3. დემონტაჟისა და ტერიტორიის გასუფთავების განხორციელების ტექნოლოგიური ნორმალი

3.1. კალენდარული გეგმით გათვალისწინებული ფინანსური უზრუნველყოფისა და შესაძლებლობების საფუძველზე უნდა მოხდეს სამუშაოთა თანმიმდევრობის განსაზღვრა.

3.2. დემონტაჟის განხორციელების გეგმიური ხანგრძლივობა 3 თვეა, სამუშაოები უნდა წარიმართოს კალენდარული გეგმის მიხედვით. დემონტაჟი უნდა განხორციელდეს ერთი მხრიდან, მიმდევრობითი მეთოდით, ზემოდან ქვევით.

3.3 ბოლო თვეებში განხორციელდება დემონტირებული მასალის საბოლოო გატანა სადემონტაჟო მოედნიდან, მთლიანი ტერიტორიის გასუფთავება და მომზადება ახალი მშენებლობისათვის.

4. დემონტაჟის საინჟინრო მომზადება და მშენებლობის წარმართვის ცალკეული ეტაპები

4.1. ჩვენს მიერ შედგენილი მოპ-ი ითვალისწინებს სნ და 3.01-0I-85 სამშენებლო წარმოების ორგანიზაცია მოთხოვნილებებს მშენებლობაზე ხანძარსაწინააღმდეგო და მშენებლობის უსაფრთხო წარმოების ღონისძიებათა დაცვით.

4.2. მშენებლობის ორგანიზაციის პროექტის დამუშავებას საფუძვლად დაედო შემდეგი მონაცემები:

დავალება პროექტირებაზე;
არსებული სიტუაციის ამსახველი ფოტომასალა.
მშენებლობის რაიონის სიტუაციური გეგმა;
ტოპოგრაფიული გეგმა;
აზომვითი ნახაზები.
ობიექტის ნატურაში დათვალიერება.
სადემონტაჟო შენობების პროექტი.

4.3. დემონტაჟის ორგანიზაციის პროექტი შესრულებულია მოქმედი სამშენებლო ნორმების, წესებისა და სახელმწიფო სტანდარტების (მათ შორის ხანძარფეთქებადი უსაფრთხოების) შესაბამისობით.

4.4. მიიღებს თუ არა დამკვეთისაგან დამტკიცებულ საპროექტო დოკუმენტაციას, სადემონტაჟო ორგანიზაცია საჭიროების შემთხვევაში ამუშავებს სამუშაოთა წარმოების პროექტს. ამ პროექტის შედგენა უნდა ხდებოდეს დემონტაჟის ორგანიზაციის პროექტში მიღებული გადაწყვეტილებების შესაბამისობით და ფლობელობაში არსებული მექანიზაციის ბაზის გათვალისწინებით.

4.5. სამუშაოთა დაწყება დაიშვება საპროექტო დოკუმენტაციის საფუძველზე ქ. თბილისის მუნიციპალიტეტის მერიის სსიპ.“თბილისის მუნიციპალიტეტის არქიტექტურის სამსახური”-დან სათანადო ნებართვის აღების შემდეგ. მოსამზადებელ პერიოდში უნდა მოხდეს:

1. დროებითი შენობების დაყენება უსაფრთხო ადგილზე-დროებით სათავსებად (მუშების გარდერობი, საპრარაბო, ..) უნდა მოეწყოს მცირე ზომის დროებითი შენობები, ან ამისათვის სამშენებლო ფირმამ უნდა უზრუნველყოს დროებითი ე.წ. “ვაგონეტკა” საცხოვრებლების შემოტანა-დადგმა აუცილებელია
მოეწყოს წითელი ხაზების ფარგლებში.

2. ამჟამად ტერიტორია გარშემორტყმულია კაპიტალური ღობით, მაგრამ თუკი სადმე დაზიანებული იქნება, მაშინ უნდა განხორციელდეს ფრაგმენტულად დროებითი ღობის მოწყობა-ხის, ლითონის ფურცლების, ფანერის ან სხვა სახის მასალის გამოყენებით, სურვილის შემთხვევაში შეღებილი, ზედ საინფორმაციო ბანერით. საჭიროების შემთხვევაში ტროტუარის დამცავი გადახურვით, დგარების ჩაბეტონებით გრუნტში ან და მობილურ გადასატან კონსტრუქციებში. სასურველია კონკრეტულ სადემონტაჟო შენობებს დემონტაჟის დროს ჩამოეფაროს ფარდა -ბადე სპეციალურად მოწყობილ ხარაჩოზე, რათა არ მოხდეს მტვრის გაბნევა მიმდებარე საცხოვრებელ ზონაში.

3. ვინაიდან სადემონტაჟო ობიექტი განაშენიანებულ ტერიტორიაზე მდებარეობს, ამიტომ უნდა მოეწყოს შესაბამისი გამაფრთხილებელი ნიშნები, ასევე ღამის პერიოდში განათება. მაქსიმალურად უნდა იყოს ეზოს მიმდებარედ, სამუშაოებში დაუსაქმებელი პირების უსაფრთხოება გათვალისწინებული.

4. ობიექტზე არის რამდენიმე ხე-ნარგავი, სასურველია სამუშაოების დაწყებამდე ისინი შეიფუთოს დამცავი ხის ფენილით მაქ. 2მ. სიმაღლეზე (დაზიანების თავიდან აცილების მიზნით).

5. სამშენებლო მოედნის უზრუნველყოფა დროებითი წყლით და ენერგიით არსებული ქსელებიდან, აქტის შედგენა მოსამზადებელი პერიოდის სამუშაოების შესახებ.

4.6. სამშენებლო წარმოების უწყვეტობისა და ტექნოლოგიურობის უზრუნველსაყოფად აუცილებელია დემონტაჟის წარმართვა ცხრილში ჩამონათვალი მანქანა-მექანიზმებით, ინსტრუმენტებითა და დანადგარებით.

4.7. დემონტაჟი უნდა განხორციელდეს საავტორო და ტექნიკური ზედამხედველობის ქვეშ. დახურული სამუშაოების მიღება ავტორების კონტროლის ქვეშ დადგენილი წესით აუცილებელია.

5. მითითებები სადემონტაჟო-გასასუფთავებელ სამუშაოებზე.

5.1. დემონტაჟის ნებართვების აღების შემდეგ დაიწყება დემონტაჟის სამუშაოების წარმოება (უსაფრთხოების წესების სრული დაცვით თანახმად საქართველოში მოქმედი "მშენებლობის უსაფრთხოების წესები" (დამტკიცებული საქართველოს მთავრობის 27.05.2014 №361 დაგენილებით;) და "სნ და წ 111-4-80 უსაფრთხოების ტექნიკა მშენებლობაში" და სხვა ნორმატულ საკანონმდებლო დოკუმენტების მითითებების შესაბამისობით.)

5.2. განთავსდება სადემონტაჟო საინფორმაციო ბანერი, ჩაიჭრება შენობის არსებული საინჟინრო ქსელების სხვა მიმდებარე ქსელებთან მიერთებები,ამასთან გაწმენდითი სამუშაოების პარალელურად ყველა სამუშაო უნდა დაინამოს მტვრის თავიდან აცილების მიზნით. დროებით სათავსებად (მუშების გარდერობი, საპრარაბო) მოეწყობა დროებითი თავშესაფარი მიმდებარე ტერიტორიაზე წითელი ხაზების ფარგლებში შიდა ეზოში.

5.3. სადემონტაჟო სამუშაოების განხორციელება უნდა მოხდეს ზემოდან ქვევით და სათანადო კომისიის დასწრებით. სამუშაოების დროს უნდა იყოს გათვალისწინებული: ყველა კონსტრუქციის დროებითი გამაგრება (ხის დროებითი დამჭერი კოჭებით და შეფიცვრებით), მუშების სათანადო ინსტრუქტაჟი და უზრუნველყოფა სპეციალური ტანსაცმლით და სათვალეებით, (სიმაღლეებზე მუშების მოძრაობა-მუშაობის შემთხვევაში თითოეული მუშა უნდა იყოს დაბმული სპეც. დამჭერი თოკებით ვარდნის თავიდან აცილების მიზნით) ასევე ყველა ადამიანს უნდა აეკრძალოს კონსტრუქციების დემონტაჟის დროს მის ქვეშ ყოფნა ან გავლა); ნაგვის გატანა სპეციალური ავტოამწეების და ავტოთვითმცელების საშუალებით. აქტის შედგენა ძირითადი პერიოდის სამუშაოების შესახებ. ნაგვის ტრანსპორტირების სვლა-გეზი უნდა შეთანხდეს ქალაქის საგზაო პატრულთან. ავარიული სიტუაციის შემთხვევაში უნდა მოხდეს სამუშაოების შეჩერება და ყველა სადემონტაჟო კონსტრუქციების გამაგრება. ყველა საშიში ადგილი უნდა იყოს შემოღობილი სათანადო განათებით ღამის საათებში.

5.4. მოსამზადებელი სამუშაოების (ზემოთ ჩამოთვლილი) შესრულების შემდეგ დემონტაჟი მოხდება შემდეგი თანმიმდევრობით შენობის ერთი მხრიდან:

5.4.1. დემონტაჟის პროცესი უნდა განხორციელდეს მიმდევრობით, 01 შენობა უნდა დემონტირდეს. თვითონ დემონტაჟი უნდა იწარმოოს შემდეგნაირად: თავდაპირველად უნდა განხორციელდეს ყველა საინჟინრო ქსელის ჩაჭრა-მოხსნა, კონდიციონერების მოხსნა მთლიან სისტემასთან ერთად, გარე განათებების მოხსნა და ა. შ. ქსელების ჩაჭრის შემდეგ უნდა განხორციელდეს კარ-ფანჯრების დემონტაჟი ლითონის გისოსებთან ერთად, შემდეგ შევსებული ღიობების დემონტაჟი, პარალელურად უნდა განხორციელდეს შიდა ზედაპირების მოპირკეთებების მოხსნა (კედლების, იატაკის, ჭერების ფენილები) შემდეგ სახურავის ფენილის დემონტაჟი წყალგადამყვან სისტემასთან ერთად (ჟოლობები, მილები, ღარები, ძაბრები...), შემდეგ უნდა განხორციელდეს სახურავის ფენილის ქვეშ ხის სანივნივე სისტემის დემონტაჟი მეორე სართულის გადახურვის ჭერთან ერთად. შემდეგ დაიწყოს ზევიდან ქვევით ტიხრების დემონტაჟი, გარე კედლების დემონტაჟი. უნდა გაშიშვლდეს მთლიანად შენობის კარკასი. ამის შემდეგ უნდა განხორციელდეს ანაკრები გადახურვის ფილების დემონტაჟი ერთი მხრიდან მიმდევრობით, მონოლითური რკინაბეტონის ანაკრები ფილები დემონტირდება ამწე მექანიზმების გამოყენებით. ამწე მექანიზმებით უნდა მოხდეს თითოეული ანაკრები კონსტრუქციის დაჭერა სპეციალური ე.წ. ტროსებით ან თოკებით და შემდეგ უნდა ჩაიჭრას გადაბმებში ანაკრები კონსტრუქცია, მოხსნილი კონსტრუქცია ისევ ამწის გამოყენებით უნდა დაწყობილ იქნას მიმდებარე ტერიტორიაზე ან მანქანა მექანიზმებზე. ანაკრები კონსტრუქციების მოხსნის პერიოდში მათ ქვეშ მუშა-მოსამსახურეთა მოძრაობა სასტიკად აკრძალულია. რამდენიმე ადგილას გადახურვა წარმოდგენილია ხის მასალით, მათი დეონტაჟი უნდა განხორციელდეს ხელის მექანიზმებით, ჯერ უნდა მოიხსნას ფენილი, შემდეგ კოჭები და ა. შ. გადახურვის ფილების დემონტაჟის შემდეგ დემონტირდება პირველი სართულის კედლები, შემდეგ კარკასი, შემდეგ საძირკვლები, ანაკრები საძირკვლების შემთხვევაში დემონტაჟი განხორციელდება ზემოთაღწერილი მეთოდით, შენობაში მონოლითური კონსტრუქციების შემთხვევაში ფრაგმენტულად დაიბურღება ხელის საბურღი მექანიზმით ნაწილ-ნაწილ ფრაგმენტებად მონოლითური კონსტრუქცია, არმირების გაშიშვლების

შემდეგ მაქს. 3 მ2 ფართის არმირება უნდა დაჭერილ იქნას ამწეზე გამობმით, შემდეგ გამობმულ დაჭერილი სექციის ხელის მექანიზმებით ჩაჭრა უნდა განხორციელდეს, ჩაჭრილ-მოხსნილი სექცია უნდა განთავსდეს ავტოთვითმცლელზე და გატანილ იქნას ტერიტორიიდან. ასე უნდა განხორციელდეს მიმდევრობით შემდეგი სექციებიც. შენობის დემონტაჟთან ერთად უნდა დემონტირდეს უკანა მხრიდან შენობის ღია ტერასა ეზოს კიებეებტან ერთად. შენობის დემონტაჟი უნდა განხორციელდეს შენობის ქვეშ მიწის ნიშნულამდე.

თავდაპირველად უნდა განხორციელდეს საინჟინრო ქსელის ჩაჭრა-მოხსნა, შემდეგ ლითონის კარის დემონტაჟი, შემდეგ უნდა განხორციელდეს აგურის კედლების დემონტაჟი ზევიდან ქვევით, შემდეგ უნდა განხორციელდეს რკინაბეტონის კონსტრუქციების დემონტაჟი 01 შენობის დემონტაჟის მსგავსად.

დემონტაჟის პარალელურად და დასასრულს უნდა განხორციელდეს ყველა კონსტრუქციისა და ზედმეტი ნაგვის გატანა ობიექტიდან, ტერიტორია მთლიანად უნდა მოსუფთავდეს და მომზადებულ იქნას ახალი მშენებლობისათვის.

დემონტაჟი უნდა განხორციელდეს ინჟინერ-სპეციალისტის მეთვალყურეობის ქვეშ.

კატეგორიულად უნდა აიკრძალოს მუშა-მოსამსახურეთა მოძრაობა სადემონტაჟო კონსტრუქციების ქვეშ.

5.5.სამშენებლო ნაგვის გატანა მოხდება ავტოთვითმცლელებით.
5.6.სამშენებლო წარმოების უწყვეტობისა და ტექნოლოგიურობის უზრუნველსაყოფად აუცილებელია მშენებლობის წარმართვა ცხრილში ჩამოთვლილი მანქანა-მექანიზმებით, ინსტრუმენტებითა და დანადგარებით. სამუშაოები უნდა შესრულდეს სნ და წ III-15-80-ით გათვალისწინებული მოთხოვნების სრული დაცვით.

6. რეკომენდირებული მანქანა-დანადგარები, მექანიზმები და ინსტრუმენტები

6.1. მშენებლობის ნორმების უწყვეტი რითმისა და ტექნოლოგიურობის უზრუნველსაყოფად აუცილებელია მისი აღჭურვა თანამედროვე ტექნიკური საშუალებებით. მათი რეკომენდირებული ჩამონათვალი მოცემულია ცხრილში:

№	დასახელება	მარკა	რაოდენობა
1	2	3	4
1	თვითმცლელი, ძარიანი სპეც. ტრანსპორტი, სამშენებლო ნაგვის ტერიტორიიდან გასაზიდად	სხვადასხვა	4
2	ექსკავატორი დემონტირებული მასალის გადასაადგილებლად	სხვადასხვა	2
3	საავტომობილო ტანამედროვე ამწე	სხვადასხვა	2
4	ხელის სანგრევი ჩაქუჩები (პერფორატორი)	ცალი	5
5	ლითონის ელექტრომჭრელები (ბარგალკები)	კომპლექტი	2
6	ე.წ. “ბობკატი”	ცალი	2
7	პნევმატური ინსტრუმენტი: საჭრელი, საბურღი და ა.შ.	კომპლექტი	20
8	პნევმატური ინსტრუმენტი: საჭრელი, საბურღი და ა.შ.	კომპლექტი	10
9	შხვადასხვა დანიშნულების ხელის მოწყობილობა-ინსტრუმენტები: ნიჩბები, ბარები, ლომები, წერაქვები და სხვა	კომპლექტი	10

6.2. რეკომენდებული მანქანა-დანადგარები და ინსტრუმენტ-მოწყობილობები შესაძლოა შეიცვალოს ანალოგიურით ან უფრო თანამედროვეთი.

7. მშენებლობაზე შრომისა და ელექტროუსაფრთხოების წესების დაცვა

მომუშავეთა შრომის უსაფრთხოების ღონისძიებები სადემონტაჟო სამუშაოთა წარმოების ყველა ეტაპზე უნდა იყოს დაცული თანახმად საქართველოში მოქმედი “მშენებლობის უსაფრთხოების წესები” (დამტკიცებული საქართველოს მთავრობის 27.05.2017წ. №361 დაგენილებით;) და “სნ და წ 111-4-80 უსაფრთხოების ტექნიკა მშენებლობაში” და სხვა ნორმატულ-საკანონმდებლო დოკუმენტების მითითებების შესაბამისობით. მათგან ყურადღება მახვილდება შემდეგზე:

7.1. სამუშაო ადგილები მუშაობის პირობებისა და ტექნოლოგიურობის გათვალისწინებით უზრუნველყოფილ უნდა იყოს კოლექტიური დაცვისა და სიგნალიზაციის საშუალებებით.

7.2. ზედმეტი ნაგვის და გრუნტის დატვირთვა ავტოთვითმცლელებზე უნდა წარმოებდეს გვერდიდან ან უკანა მხრიდან.

7.3. მოხსნილი ღირებული დეტალების, კონსტრუქციების და ნაკეთობების დასაწყობება უნდა მოხდეს მათზე ტექნოლოგიური მოთხოვნილებების პირობათა გათვალისწინებით; ამავე დროს ისინი უნდა დაეწყოს მოსწორებულ ადგილზე, რომ მათი მოცურებაც არ მოხდეს.

7.4. ელექტრო უსაფრთხოების წესები ჩამოყალიბებულია საქ. სტანდარტში 12.1.013-88. ელექტროკარადა ყოველთვის უნდა იყოს ჩაკეტილ მდგომარეობაში, ელექტროკაბელები, ელექტროსადენები და მოწყობილობები კი იზოლირებული. გაშიშვლებული სადენების გამოყენება აკრძალულია.

7.5. სადემონტაჟო მოწყობილებათა ჩართვა (საწეველები, სხვადასხვა ელექტრო აპარატები და სხვა) მიმდებარე ელექტროქსელში აკრძალულია. ელექტროქსელის სამსახურის ტექზედამხედველობის სამსახურთან შეთანხმებით ნებადართული სატრანსფორმატორო ქვესადგურიდან უნდა მოხდეს სამწვერიანი ელექტროკაბელის შემოყვანა დახურულ კარადაში, მრიცხველის დაყენება საიდანაც ძალოვანი და გასანათებელი სადენები გაიმართება მომხმარებლისაკენ.

7.6. ელექტროსაწეველას და სხვა მანქანა მექანიზმების მუშაობის პეროდში მის ქვეშ ან სიახლოვეს უცხო და სამშენებლო ოპერაციებში დაუსაქმებელ პირთა ყოფნა აკრძალულია. უცხო პირთა, აგრეთვე სამშენებლო ოპერაციებში დაუსაქმებელ მუშა-მოსამსახურეთა ყოფნა სამშენებლო მოედანზე და მის სიახლოვეს სახიფათო ზონაში დაუშვებელია. მექანიზმების მუშაობის დროს მოშორებით დგება მესიგნალე და აწესრიგებს როგორც ფეხმავალთა, ასევე ავტოტრანსპორტის მოძრაობას.

7.7. სამუშაოთა უწყვეტობისა და ტექნოლოგიურობის უზრუნველსაყოფად აუცილებელია მშენებლობის აღჭურვა ცხრილში ჩამოთვლილი მანქანა-მექანიზმებით, ინსტრუმენტებითა და დანადგარ-სამარჯვებით.

8. ეკოლოგია და ბუნების დაცვის საკითხები

8.1. დემონტაჟის პროცესში აუცილებელია განხორციელდეს სპეციალური ღონისძიებები მიმდებარე ტერიტორიის დამტვერიანების თავიდან ასაცილებლად.

8.2. დემონტაჟის სამუშაოების შესრულების პერიოდში ფასადებს საჭიროა ჩამოეფაროს ფარდა, რათა ამ შემთხვევაშიც არ მოხდეს მტვრის გაბნევა სელიტებულ ზონაში.

8.3. დაუშვებელია არსებულ საკანალიზაციო ჭებში ბეტონ და ხსნარმილსადენების ჩარეცხვა ან მათი დანაგვიანება სამშენებლო ნარჩენებით.

8.4. ზემოთ მითითებული დებულებებიდან გამომდინარე მშენებლობა უნდა განხორციელდეს ბუნების დაცვითი და ჰაერის გაბინძურების საწინააღმდეგო ღონისძიებების დაცვით მომქმედი საკანონმდებლო აქტებისა და ნორმატული დოკუმენტების შესაბამისობით.

9. მოპ-ის შედგენისათვის ნორმატული ბაზა

9.1. სნ და წ 3. 0.1 0.1-85 “სამშენებლო წარმოების ორგანიზაცია”.

9.2. სნ და წ 1. 0.4 0.3-85 “მშენებლობის ხანგრძლივობის ნორმები საცხოვრებელი სახლრბი მშენებლობაზე”.

9.3. მშენებლობის ორგანიზაციის პროექტის შედგენის ეტალონი სახრეთის მთიანი რაიონისათვის.

9.4. კრებული-სამახსოვრო „სამშენებლო წარმოების ნორმები და წესები „ამონაკრები მომქმედი სამშენებლო ნორმებიდან და წესებიდან”, ურბანიზაციისა და მშენებლობის სამინისტროს გამოცემა, თბილისი, 1987 წელი ქართულ ენაზე.

9.5. სნ და წ III – 4-80 “უსაფრთხოების ტექნიკა მშენებლობაზე”

მიწის ნაკვეთის ტოპოგრაფიული გეგმა

New Point

ქალაქი თბილისი, ქუჩა ბრწყინვალე, №3, კორპუსი №3ა, მიმდებარედ (ნაკვეთი 12/020)/
ქალაქი თბილისი, დასახლება დიდი დიღომი, ქუჩა გიორგი ბრწყინვალე, №3, კორპუსი №2ა/
ქალაქი თბილისი, ქუჩა გიორგი ბრწყინვალე, №3, კორპ. 2ა-ს იმდებარედ (ნაკვეთი 12/019) (ს/კ: 01.10.06.012.02
შპს "ვ.დ. დეველოპმენტი"-ს (ს/ნ: 404934103) საკუთრებაში არსებული 1161 კვ.მ. არასასოფლო-სამეურნეო
დანიშნულების მიწის ნაკვეთის და მისი მიმდებარე ტერიტორიის ტოპოგრაფიული

გეგმა

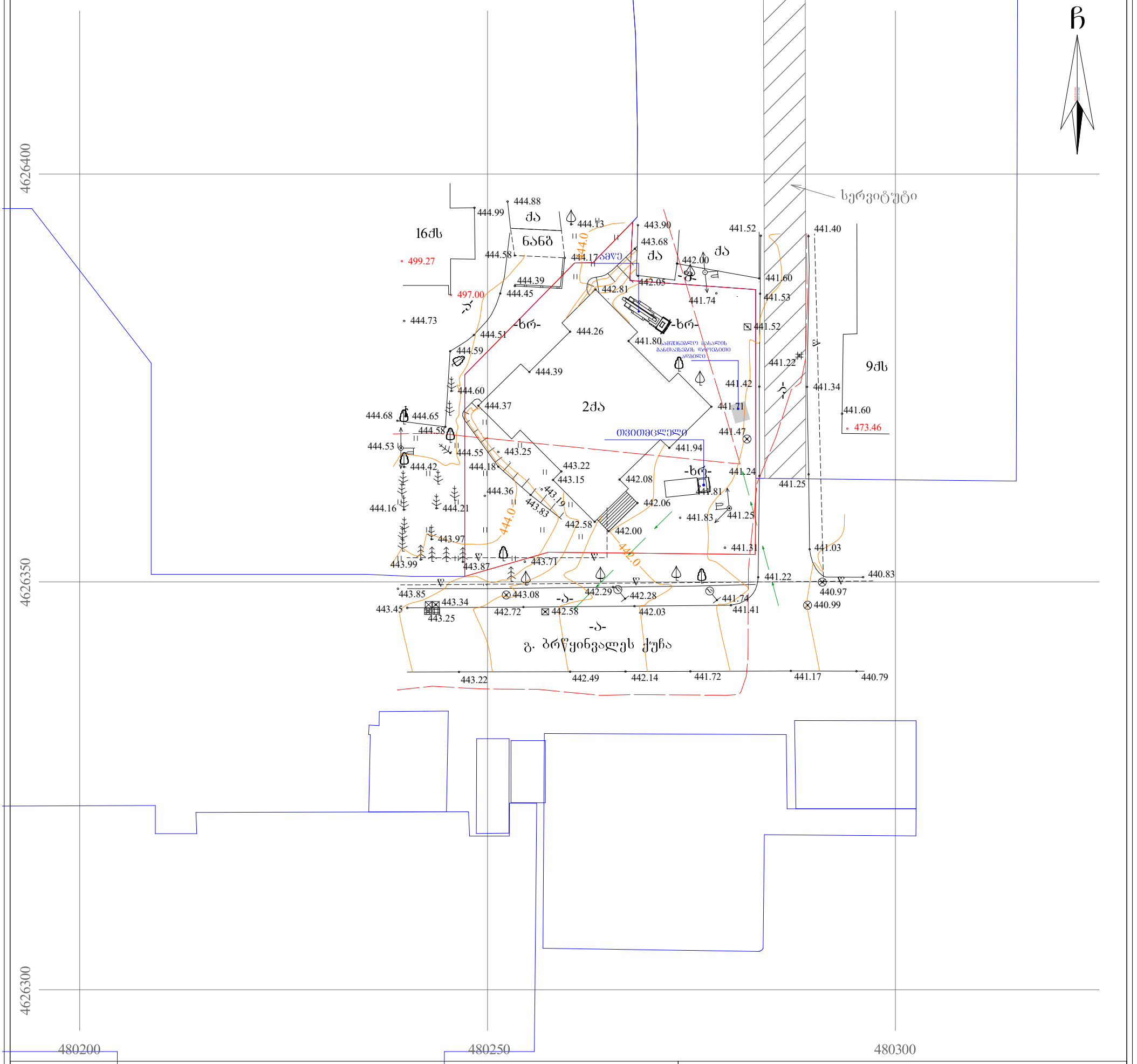

პირობითი აღნიშვნები

WGS 1984-ის კოორდინატთა სისტემის UTM პროექცია

ძს	საცხ. შენობა	ხის ღობე	წ წყალგაყვანილობა
ძა	არასაცხ. შენობა	ღობე	გ გაზი
	ფარდული	ლითონის ღობე	კ კანალიზაცია
	მშენებარე შენობა	ქვის კედელი	სან სანიაღვრე
	წიწვოვანი ხე	კედელი	კშ კავშირგაბმულობა
	ფოთლოვანი ხე	ფლატე	ელ. ქსელები
	ხილკენკროვანი	რკინიგზა	გაო გაობობა
	მცენარე/ პალმა გარე განათება	სამეთვალყურეო ჭები	
		ელ. გადამცემი ხაზი	

შენიშვნა:1) გეგმაზე დატანილია საჯარო რეესტრში რეგისტრირებული ნაკვეთის საზღვრები
2) ვინაიდან გეგმაზე დატანილია მხოლოდ რეგისტრირებული მიწისქვეშა კომუნიკაციები, მათი მდებარეობების დაზუსტება მოხდეს ყველა კომუნიკაციის წარმომადგენლებთან

New Point

შპს „ნიუ პოინტ“
საქართველო, თბილისი, მგალობლიშვილის ქუჩა №3,
I სართული ოფისი №3; ს/ნ: 404883943,
ტელ: +995 32 2945808; მობ: 557 704433;
Ltd „NewPoint“
office N3, floor N1, 3 mgaloblishvili str. Tbilisi, Georgia
tel: +995 32 2945808; cell phone: +995 557 704433;
www. newpoint.ge
info@newpoint.ge

დირექტორი:		გ. კირკიტაძე
აზომა:		ვ. ვირსალაძე
დახაზა:		ნ. კობაიძე
მაშტაბი: 1:500		18/04/2019 წ.

შენობა-ნაგებობის დემონტაჟის პროექტი

ქალაქი თბილისი,
გიორგი ბრწყინვალის ქუჩა, №3

(ს/კ:01.10.06.012.029)

Measuremant
Cadastre
Topography

შპს „ნიუ პოინტ“

საქართველო, თბილისი, მგალობლიშვილის ქუჩა №3,
I სართული, ოფისი №3; ს/ნ: 404883943

Ltd „New point“

office N3, floor N1, 3 mgaloblishvili str. Tbilisi, Georgia
ID: 404883943
+995 32 2945808; cell phone: +995 557 704433;
www.newpoint.ge info@newpoint.ge

დემონტაჟის პროექტი

ავტორი გ.ჯეჯელიძე

2021

შენობა ნაგებობა 01
-I სართულის გეგმა

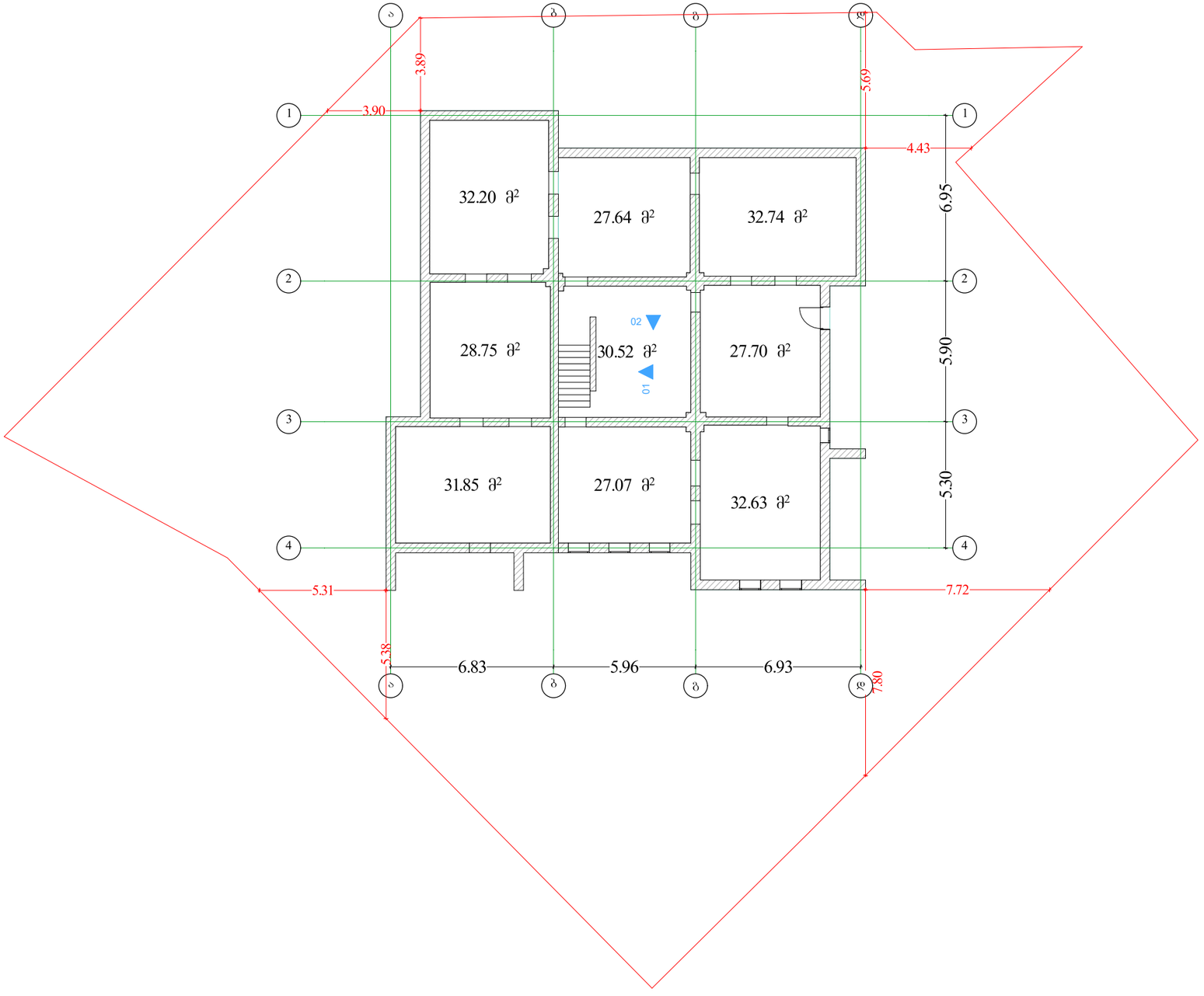

NEW POINT
Measuremant
Cadastre
Topography

შპს „ნიუ პოინტ"
საქართველო, თბილისი, მგალობლიშვილის ქუჩა №3,
I სართული, ოფისი №3; ს/კ: 404883943
Ltd „New point"
office N3, floor N1, 3 mgaloblishvili str. Tbilisi, Georgia
ID: 404883943
+995 32 2945808; cell phone: +995 557 704433;
www.newpoint.ge info@newpoint.ge

შენიშვნები — Notes

ექსპლიკაცია — Explication

ტექნიკურ-ეკონომიური მაჩვენებლები — Technical-econimic indicators

ქალაქი თბილისი, გიორგი ბარნოვალისი ქუჩა, №3 (ს/კ:01.10.06.012.029)

განაშენიანების ფართობი 1048.93 მ²

სართულების რაოდენობა 3

პროექტის დასახელება — Project

მრავალბინიანი საცხოვრებელი სახლი

დამკვეთი — Client

შპს "ვ.დ. დეველოპმენტი" (ID:404934103)

მისამართი — Address

ქალაქი თბილისი, გიორგი ბარნოვალისის ქუჩა, №3 (ს/კ:01.10.06.012.029)

თანამდებობა Position	სახელი გვარი Name Nurame	ხელმოწერა Signature
დირექტორი Director		გ. კირკიტაძე
პროექტის ავტორი Author		გ. კეკელიძე
არქიტექტორი Architector		გ. კეკელიძე
არქიტექტორი Architector		
კონსტრუქტორი Constructor		

არქიტექტურული ნაწილი
architecture

ნახაზი Drawing	თარიღი Date of issue	20/09/2021
	მასშტაბი Scale	1:100
	სტადია Stage	პროექტი
	ფორმატი Paper size	A3
	ფაილის სახელი File name	
	ფურცელი Pages	

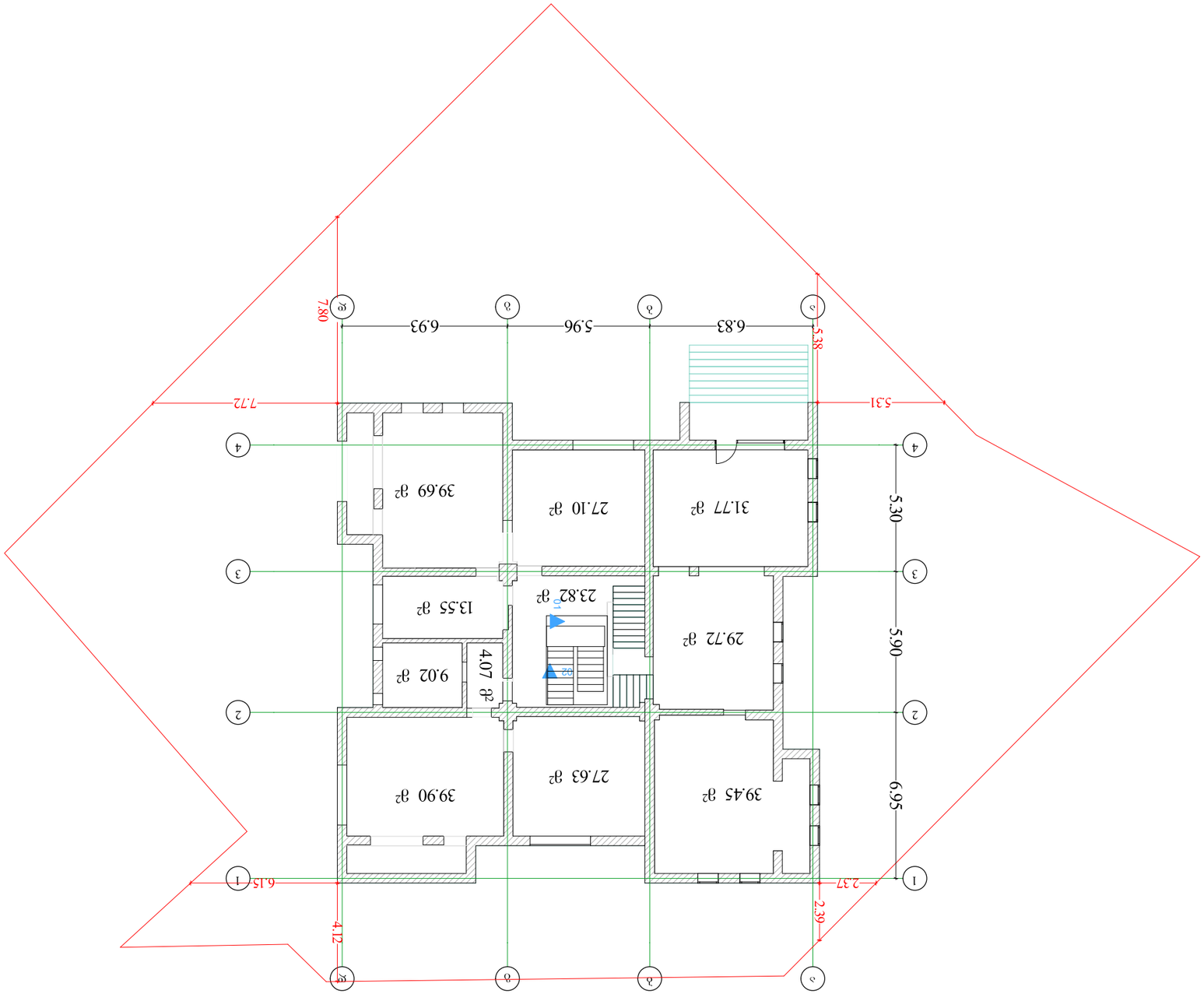

01 ადგილის გეგმა
1 ასომთხრილი

Project პროექტის დასახელება	ბინათმშენებლობა მიწაზე ბინათმშენებლობა
Client დამკვეთი	შპს „ნიუ პოინთ ტოპოგრაფი“ (ID:404934103)
Address ობიექტის მისამართი	ქ. თბილისი, ვაკის რაიონი, ბოლნისის ქუჩა, №3 (ს/კ:01.10.06.012.029)

Position თანამდებობა	Name Surname სახელი და გვარი	Signature ხელმოწერა
Director დირექტორი	ე. ჯოხაძე	
Author ავტორი	ე. ჯაჯანიძე	
Architector არქიტექტორი	ე. ჯაჯანიძე	
Architector არქიტექტორი		
Constructor კონსტრუქტორი		

არქიტექტურა
architecture

Drawing ნახაზი	
Date of issue გაცემის თარიღი	20/09/2021
Scale მასშტაბი	1:100
Stage სტადია	პროექტი
Paper size ფორმატი	A3
File name ფაილის სახელი	
Pages **ფურცლები**	

შპს „ნიუ პოინთ ტოპოგრაფი“
საქართველო, თბილისი, ჭყონდიდელის ქუჩა №3, I სართული, ოფისი №3, ს/კ 404883943
office N3, floor N1, 3 mgaloblishvili str. Tbilisi, Georgia
ID: 404883943
+995 32 2943808; cell phone: +995 557 704433;
www.newpoint.ge info@newpoint.ge

შენიშვნები
Notes

ახსნა-განმარტება
Explication

ტექნიკურ-ეკონომიკური მაჩვენებლები
Technical-economic indicators

საერთო ფართობი ზედაპირული ფართობი	1048.93 მ²
სართულების რაოდენობა	3

შენობა ნაგებობა 01
II სართულის გეგმა

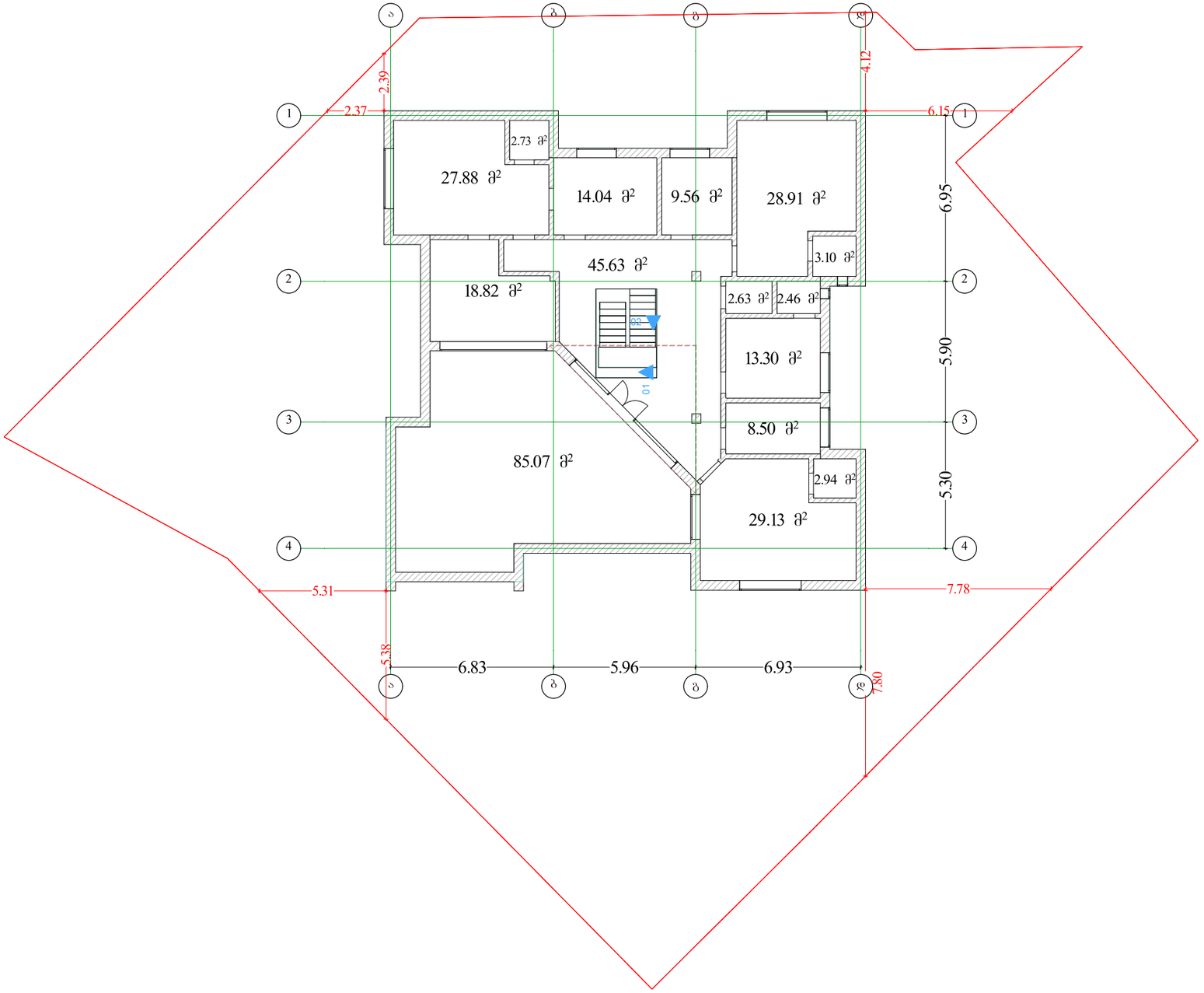

NEW POINT
Measuremant
Cadastre
Topography

შპს „ნიუ პოინტ"
საქართველო, თბილისი, მგალობლიშვილის ქუჩა №3,
I სართული, ოფისი №3; ს/კ: 404883943
Ltd „New point"
office N3, floor N1, 3 mgaloblishvili str. Tbilisi, Georgia
ID: 404883943
+995 32 2945808; cell phone: +995 557 704433;
www.newpoint.ge info@newpoint.ge

შენიშვნები — Notes

ექსპლიკაცია — Explication

ტექნიკურ-ეკონომიური მაჩვენებლები — Technical-econimic indicators

ქალაქი თბილისი, გიორგი ბარნოვალის ქუჩა, №3 (ს/კ:01.10.06.012.029)

განაშენიანების ფართობი 1048.93 მ²

სართულების რაოდენობა 3

პროექტის დასახელება — Project

მრავალბინიანი საცხოვრებელი სახლი

დამკვეთი — Client

შპს "ვ.დ. დეველოპმენტი" (ID:404934103)

მისამართი — Address

ქალაქი თბილისი, გიორგი ბარნოვალის ქუჩა, №3 (ს/კ:01.10.06.012.029)

თანამდებობა Position	სახელი გვარი Name Nurame	ხელმოწერა Signature
დირექტორი Director		გ. კირკიტაძე
პროექტის ავტორი Author		გ. კეკელიძე
არქიტექტორი Architector		გ. კეკელიძე
არქიტექტორი Architector		
კონსტრუქტორი Constructor		

არქიტექტურული ნაწილი
architecture

ნახაზი Drawing	თარიღი Date of issue	20/09/2021
	მასშტაბი Scale	1:100
	სტადია Stage	პროექტი
	ფორმატი Paper size	A3
	ფაილის სახელი File name	
	ფურცელი Pages	

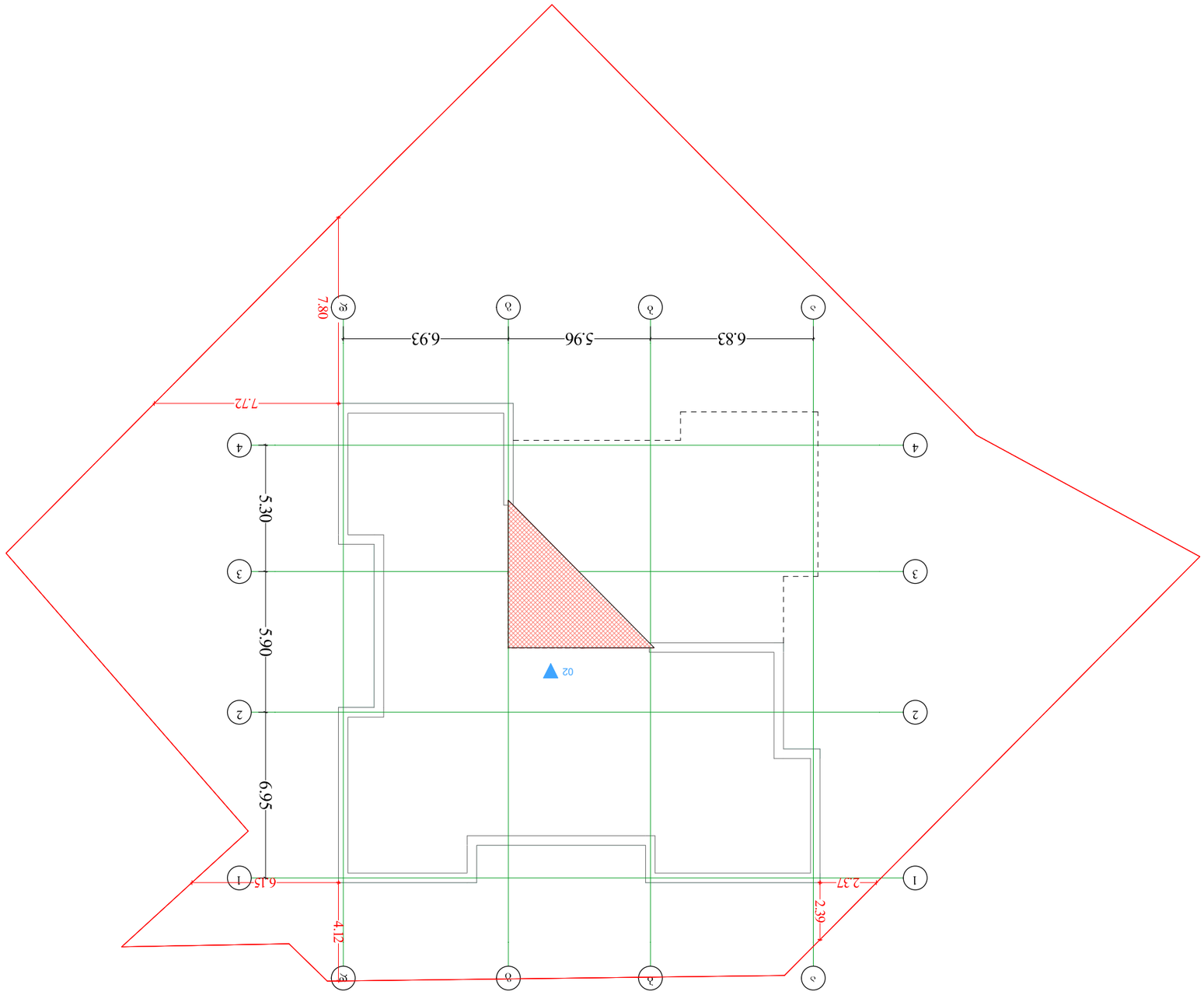

01 ქალაქმშენებლობითი გეგმა

Project პროექტის დასახელება	ბინათმშენებლობითი კომპლექსის მშენებლობა ქალაქ თბილისში, ზ.ფიროსმანის ქუჩის №3, I ხაფხულის უბნის №3, ს/კ: 404893943
Client დამკვეთი	შპს "ვ.ჯ. ჯეოპროექტი" (ID:404934103)
Address მისამართი	ქალაქ თბილისი, ზ.ფიროსმანის ქუჩა, №3 (ს/კ:01.10.06.012.029)

Position თანამდებობა	Name Surname სახელი და გვარი	Signature ხელმოწერა
Director დირექტორი	ე. ჯოჯუა	
Author პროექტის ავტორი	ე. ჯაჯანიძე	
Architector არქიტექტორი	ე. ჯაჯანიძე	
Architector არქიტექტორი		
Constructor კონსტრუქტორი		

Drawing ნახაზის	
Date of issue დამზადების თარიღი	20/09/2021
Scale მასშტაბი	1:100
Stage სტადია	პროექტი
Paper size ფორმატი	A3
File name ფაილის სახელი	
Pages ფურცლების რაოდენობა	

NEW POINT
Measurement
Cadastre
Topography

შპს „ახალი წერტილი"
საქართველო, თბილისი, ზ.ფიროსმანის ქუჩა №3,
I სართული, ოფისი №3, ს/კ: 404893943

Ltd „New point"
office №3, floor №1, 3 mgaloblishvili str. Tbilisi, Georgia
ID: 404893943
+995 32 2945808; cell phone: +995 557 704433;
www.newpoint.ge info@newpoint.ge

ნახაზების სია
Notes

ახსნა-განმარტება
Explication

ტექნიკურ-ეკონომიკური მაჩვენებლები
Technical-economic indicators

ქალაქ თბილისი, ზ.ფიროსმანის ქუჩა, №3
(ს/კ:01.10.06.012.029)

ბინათმშენებლობითი კომპლექსის მშენებლობა ქალაქ თბილისში, I ხაფხულის უბნის №3, ს/კ: 404893943 ტერიტორიაზე

საერთო ფართობი 1048.93 მ²

ნახაზი მასშტაბით 3

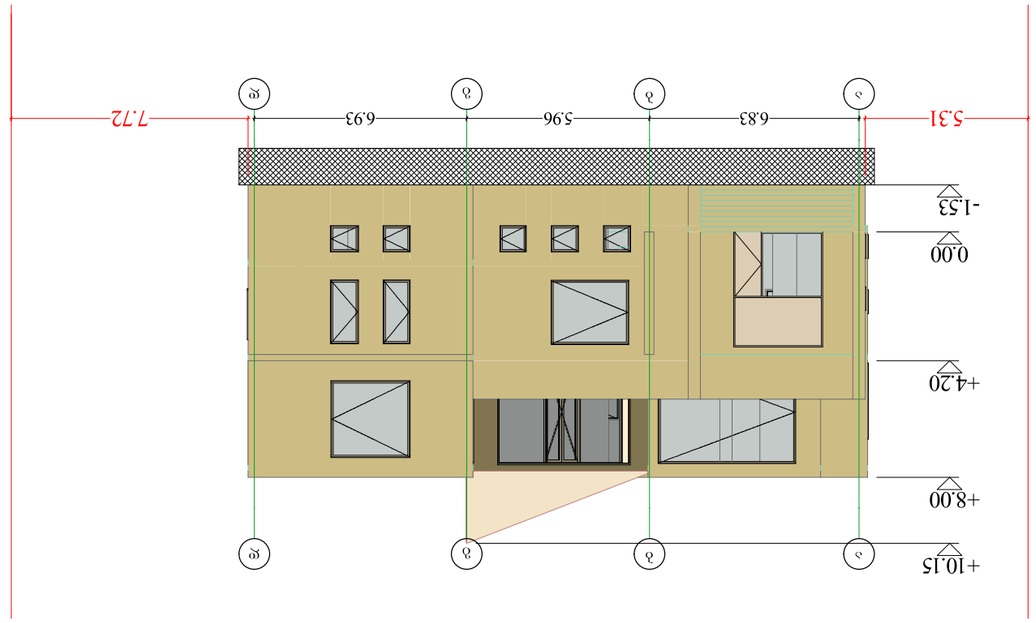

ნახაზი №3

ნახაზი №4

პროექტის დასახელება Name of project	ბინების ნაგებობის ტიპის შეცვლა (ს/კ:01.10.06.012.029)
დამკვეთი Client	შპს „ვ.ფ. ფეიქრიშვილი ჯგუფი" (ID:404893403)
მისამართი Address	ქ.თბილისი ისნის რ-ნი, გლდანის მე-4 მკ-ნის ბლოკი №3, კვ№ (ს/კ:01.10.06.012.029)

პოზიცია Position	სახელი, გვარი Name Surname	ხელმოწერა Signature
დირექტორი Director	ზ. ჯოჯოხაძე	
ავტორი Author	ზ. ჯაჯანიძე	
არქიტექტორი Architector	ზ. ჯაჯანიძე	
არქიტექტორი Architector		
კონსტრუქტორი Constructor		

არქიტექტურა
architecture

ნახაზის დასახელება Drawing	ტექნიკურ-ეკონომიკური მაჩვენებლები Technical-economic indicators
გამოშვების თარიღი Date of issue	20/09/2021
მასშტაბი Scale	1:100
სტადია Stage	პროექტი
ფურცლის ზომა Paper size	A3
ფურცლის სახელწოდება File name	
ფურცლების რაოდენობა Pages	

	შპს „ნიუ პოინთ" Ltd „New point" ქ. თბილისი, მთაწმინდის რაიონი, გლდანის მე-4 მკ-ნი, №3 I სართული, ოფისი №3; ს/კ 404893403 office N3, floor N1, 3 mgaloblishvili str. Tbilisi, Georgia ID: 404893403 +995 32 945808; cell phone: +995 557 704433; www.newpoint.ge info@newpoint.ge
შენიშვნები Notes	
განმარტება Explication	
ტექნიკურ-ეკონომიკური მაჩვენებლები ქ.თბილისი ისნის რ-ნი, გლდანის მე-4 მკ-ნი №3 (ს/კ:01.10.06.012.029) ნაკვეთის ფართობი 1048.93 მ² სართულების რაოდენობა 3	

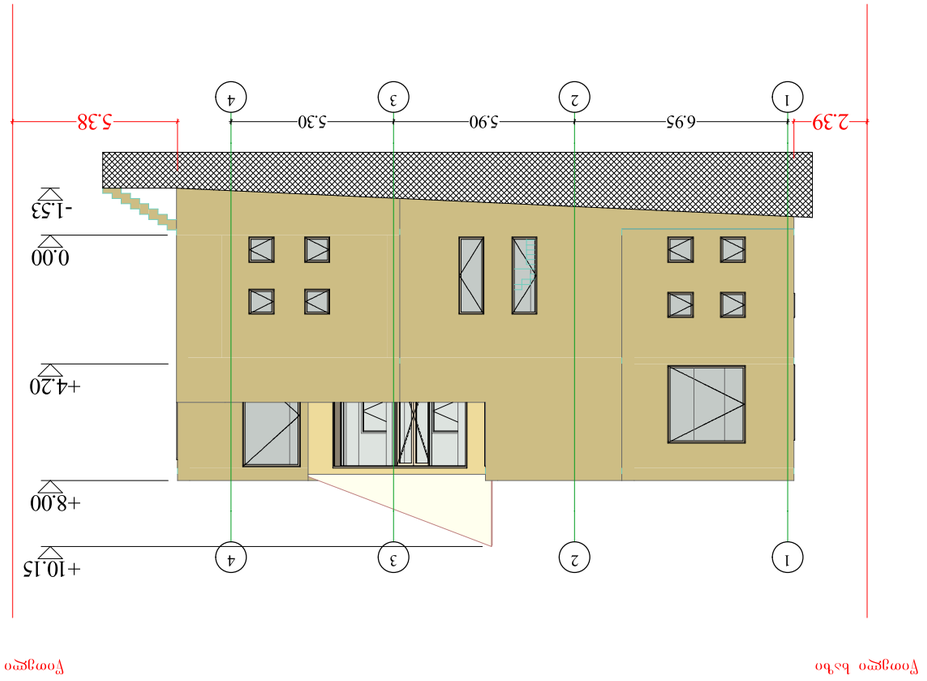

ფასადი ხედი

ფასადი ხედი

ფასადის ნახატები 01
ფასადები 1-4

Project	პროექტის დასახელება: მიწისქვეშა ნაწილის ქვაფენილის ქვაფარი N3, 1 სართული, ოფისი N3; ს/კ: 404883943
Client	შპს "ნ.ტ. ტექნიკალ-ეკონომიკური მაჩვენებლები" (ID:404934103)
Address	ქ.თბილისი ისნის რაიონი, გლდანის მე-8 მკრ.კვ.№3, ქვაფენილის ქვაფარი (ს/კ:01.10.06.012.029)

Position	Name Surname	Signature
Director	ბ. კოპალიანი	
Author	ბ. ჩხეიძე	ბ. ასპანიძე
Architector	ბ. ჩხეიძე	ბ. ასპანიძე
Architector		
Constructor		

არქიტექტურა
architecture

Drawing ნახატი	Date of issue თარიღი 20/09/2021
Scale მასშტაბი 1:100	
Stage სტადია პროექტი	
Paper size ფორმატი A3	
File name ფაილის სახელი	
Pages ფურცლები	

Notes შენიშვნები	
Explication განმარტება	
Technical-economic indicators ტექნიკურ-ეკონომიკური მაჩვენებლები	

ქ.თბილისი ისნის რაიონი, გლდანის მე-8 მკრ.კვ.№3, ქვაფენილის ქვაფარი (ს/კ:01.10.06.012.029)

ტერიტორიის საერთო ფართობი 1048.93 მ²

ნაკვეთზე განთავსებული ობიექტების რაოდენობა 3

NEW POINT	Measurement Cadastre Topography
შპს "ნ.ტ.ი"	Ltd „New point"
office N3, floor N1, 3 mgaloblishvili str. Tbilisi, Georgia ID: 404883943 +995 32 2945808; cell phone: +995 557 704433; www.newpoint.ge info@newpoint.ge	

ფასადის ნახატები 01
ფასადი 4-1

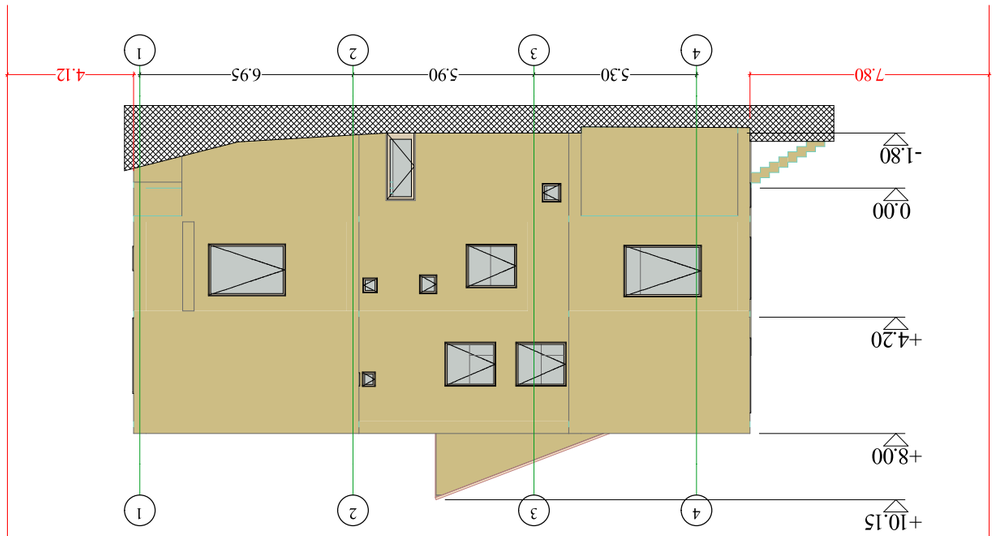

ჩრდილოეთი ხედი

სამხრეთი ხედი

პროექტი Project	ბინათმშენებლობა ნაგებობის ტიპი №3, ს/კ:01.10.06.012.029, ილიას ქალაქის ტერიტორიული ერთეული, I სანოტარო ოლქი №: ს/კ: 404883943
დამკვეთი Client	შპს „ნიუ პოინთ ტოპოგრაფი" (ID:404934103)
მისამართი Address	ქ.თბილისი ისანი-სამგორის რაიონი, გლდანი-ნაძალადევის მასივი, კვ.№3, ნაკვ.№ 01.10.06.012.029)

ხელმოწერა Signature	ავტორის სახელი Name Surname	თანამდებობა Position
ე. ჯიქია E. Jikia	ეკატერინე ჯიქია Ekaterine Jikia	დირექტორი Director
ე. ჯიქია E. Jikia	ეკატერინე ჯიქია Ekaterine Jikia	ავტორი Author
ე. ჯიქია E. Jikia	ეკატერინე ჯიქია Ekaterine Jikia	არქიტექტორი Architector
		არქიტექტორი Architector
		მშენებლობაზე პასუხისმგებელი Constructor

არქიტექტურა
architecture

ნახატის დასახელება Drawing	
გამოშვების თარიღი Date of issue	20/09/2021
მასშტაბი Scale	1:100
სტადია Stage	პროექტი
ფორმატის ზომა Paper size	A3
ფაილის დასახელება File name	
ფურცლების რაოდენობა Pages	

შენიშვნები Notes
განმარტებითი ბარათი Explication
ტექნიკურ-ეკონომიკური მაჩვენებლები Technical-economic indicators
ქ.თბილისი ისანი-სამგორის რაიონი, გლდანი-ნაძალადევის მასივი, კვ.№3, ნაკვ.№ 01.10.06.012.029) მშენებლობის ფართობი 1048.93 მ² სართულების რაოდენობა 3

NEW POINT
Measurement
Cadastre
Topography
შპს „ნიუ პოინთ"
საკადასტრო, ტოპოგრაფიული და ქონების ექსპერტიზის ცენტრი
ს/კ: 404883943
ოფისი N3, სართ. 3, მგალობლიშვილის ქ., თბილისი, საქართველო
ID: 404883943
ტელ.: +995 557 704433; cell phone: +995 32 2945808
info@newpoint.ge www.newpoint.ge

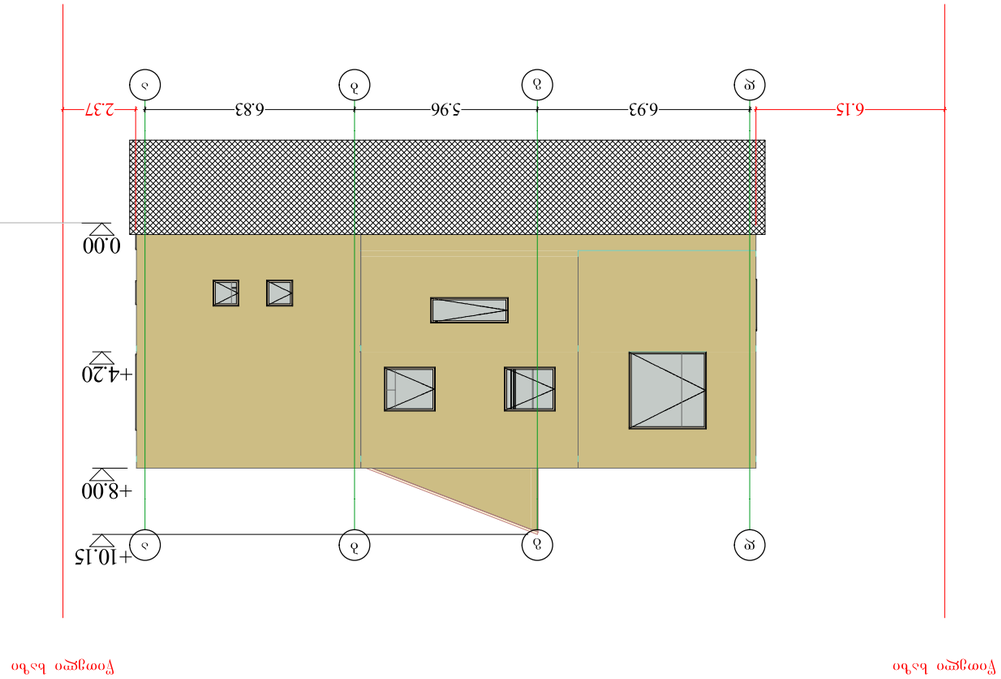

ნახაზი ფოტოსთვის

ნახაზი ფოტოსთვის

01 ადმინისტრაციული შენობა
ტ-ე

პროექტი Project	ბაქოს ქუჩის განაშენიანების რეგულირების გეგმა N4, კვარტალი N4/1, ნაკვეთი N1 და N2 Baku Street Development Regulation Plan N4, Block N4/1, Plot N1 and N2
დამკვეთი Client	შპს "ვ.ფ. ფეიქრიშვილის სახელობის ტოპოგრაფიული ლაბორატორია" (ID:404934103)
მისამართი Address	ქ.თბილისი ისნის რაიონი, გიორგი ახვლედიანის ქუჩა, №3 (ს/კ:01.10.06.01.2.029)
	სახელი, გვარი Name Surname
დირექტორი Director	გ. ტოტიბაძე
ავტორი Author	გ. ქავქავიძე
არქიტექტორი Architector	გ. ქავქავიძე
არქიტექტორი Architector	
მშენებელი Constructor	
არქიტექტურა architecture	
ნახაზის Drawing	თარიღი Date of issue: 20/09/2021
	მასშტაბი Scale: 1:100
	სტადია Stage: პროექტი
	ფორმატი Paper size: A3
	ფაილის სახელი File name
	ფურცლების რაოდენობა Pages

შენიშვნები Notes	
განმარტება Explication	
ტექნიკურ-ეკონომიკური მაჩვენებლები Technical-economic indicators	
	შპს "ვ.ფ. ფეიქრიშვილის სახელობის ტოპოგრაფიული ლაბორატორია" ID: 404893943 ქ.თბილისი, გიორგი ახვლედიანის ქუჩა N3, სართ. N1, ბინა 1 +995 32 2945808; cell phone: +995 557 704433; www.new point.ge info@new point.ge
	New point Measurement Cadaste Topography შპს "ვ.ფ. ფეიქრიშვილის სახელობის ტოპოგრაფიული ლაბორატორია"

ეს ნაშრომი ნაშრომია

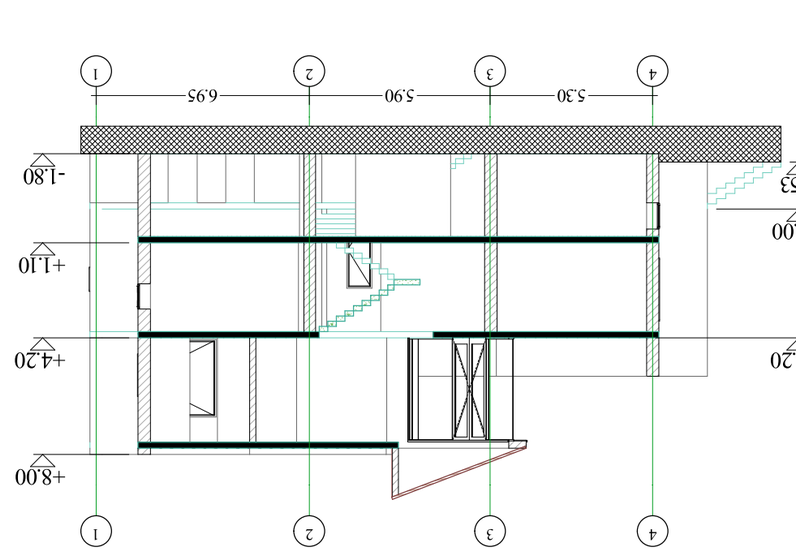

ნახაზი ფოტოზე

ნახაზი ფოტოზე

პროექტის დასახელება Project	ბინა №3, მიწის ნაკვეთი №1, მისამართი: ქ. ბათუმი, ზღვისპირა ტერიტორიული ერთეული №1, I სექტორი, ორეული №3, ს/კ 04488394
დამკვეთი Client	შპს „ახალი წერტილი“ (ID:404893403)
ობიექტის მისამართი Address	ქ. ბათუმი ზღვისპირა ტერიტორიული ერთეული №1, I სექტორი, ორეული №3, ბინა №3 (ს/კ:01.10.06.012.029)

პოზიცია Position	სახელი გვარი Name Nname	ხელმოწერა Signature
დირექტორი Director	ბ. ჯიქია	
ავტორი Author	ბ. ჯიქია	
არქიტექტორი Architector	ბ. ჯიქია	
არქიტექტორი Architector		
კონსტრუქტორი Constructor		

არქიტექტურული ნაწილი
architecture

ნახაზის დასახელება Drawing	ტექნიკურ-ეკონომიკური მაჩვენებლები
გამოშვების თარიღი Date of issue	20/09/2021
მასშტაბი Scale	1:100
სტადია Stage	პროექტი
ფურცლის ზომა Paper size	A3
ფურცლის დასახელება File name	ტექნიკურ-ეკონომიკური მაჩვენებლები
ფურცლების რაოდენობა Pages	

შპს „ნიუ პოინთ“
Ltd „New point“

საქართველო, ბათუმი, ზღვისპირა ტერიტორიული ერთეული №1, I სექტორი, ორეული №3, ს/კ 404893943

office N3, floor N1, 3 mgaloblishvili str., Tbilisi, Georgia
ID: 404893943
+995 32 2945808; cell phone: +995 557 704433;
www.newpoint.ge info@newpoint.ge

შენიშვნები
Notes

განმარტებითი ბარათი
Explication

ტექნიკურ-ეკონომიკური მაჩვენებლები
ბინა №3, მიწის ნაკვეთი №1, I სექტორი, ორეული №3, ს/კ 04488394
(ს/კ:01.10.06.012.029)
საერთო ფართობი 104.93 მ²
ბინის ფართობი 3 ოთახი

Technical-economic indicators

შენობა ნაგებობა 01
ჭრილი 02

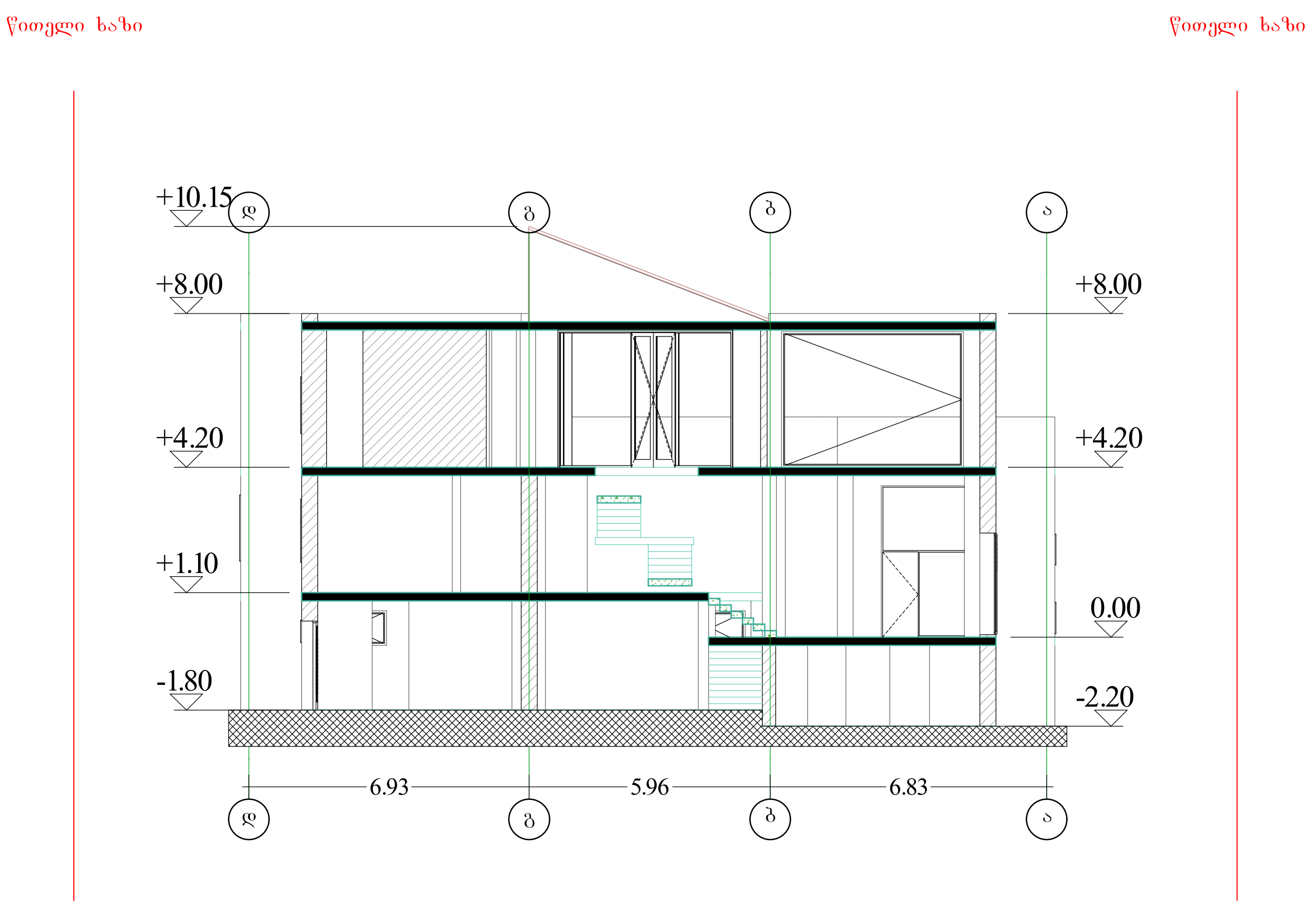

შპს „ნიუ პოინტ"
საქართველო, თბილისი, მგალობლიშვილის ქუჩა №3,
I სართული, ოფისი №3; ს/ნ: 404883943
Ltd „New point"
Measuremant
Cadastre
Topography
office N3, floor N1, 3 mgaloblishvili str. Tbilisi, Georgia
ID: 404883943
+995 32 2945808; cell phone: +995 557 704433;
www.newpoint.ge info@newpoint.ge

შენიშვნები — Notes

ექსპლიკაცია — Explication

ტექნიკურ-ეკონომიკური მაჩვენებლები — Technical-econimic indicators

ქალაქი თბილისი, გიორგი ბრწყინვალის ქუჩა, №3 (ს/კ:01.10.06.012.029)

განაშენიანების ფართობი 1048.93 მ²

სართულების რაოდენობა 3

პროექტის დასახელება — Project

მრავალბინიანი საცხოვრებელი სახლი

დამკვეთი — Client

შპს "ვ.დ. დეველოპმენტი" (ID:404934103)

მისამართი — Address

ქალაქი თბილისი, გიორგი ბრწყინვალის ქუჩა, №3 (ს/კ:01.10.06.012.029)

თანამდებობა Position	სახელი გვარი Name Nurame	ხელმოწერა Signature
დირექტორი Director		გ. კირკიტაძე
პროექტის ავტორი Author		გ. კეკელიძე
არქიტექტორი Architector		გ. კეკელიძე
არქიტექტორი Architector		
კონსტრუქტორი Constructor		

არქიტექტურული ნაწილი
architecture

ნახაზი Drawing	თარიღი Date of issue	20/09/2021
	მასშტაბი Scale	1:100
	სტადია Stage	პროექტი
	ფორმატი Paper size	A3
	ფაილის სახელი File name	
	ფურცელი Pages	