სამუშაოთა მოცულობის ცხრილი

№	დასახელება	გან-ბა	რა-ბა
1	ჭრილი ტერიტორიაზე	მ^3	-50
2	ყრილი ტერიტორიაზე	მ^3	+2
3	ჭრილი -3.0 (465.54) ნიშნულზე	მ^3	-1854
4	ასფალტო ბეტონის საფარი	მ^2	468
5	ვარცლის მოწყობა ასფალტო-ბეტონის საფარის ქვეშ -42სმ	მ^3	197
6	საყრდენი კედელი (იხილე კონსტრუქციული ნაწილი)	გ/მ	90
7	სანიაღვრე არხი (იხილე სანტექნიკური ნაწილი)	გ/მ	4
8	ბეტონის ბორდიური	გ/მ	47

შენიშვნა:

1. არსებული ნახაზი დამუშავებულია ტოპო-გეგმის და ფურცელი ვ.გ - 1-ის საფუძველზე.
2. ასფალტო ბეტონის საფარის ქვეშ ვარცლის მოწყობა მოხდეს საპროექტო ნიშნულებიდან - 0.42-მეტრზე (იხილე ასფალტო ბეტონის საფარის კონსტრუქცია).

გზის საფარის კონსტრუქცია

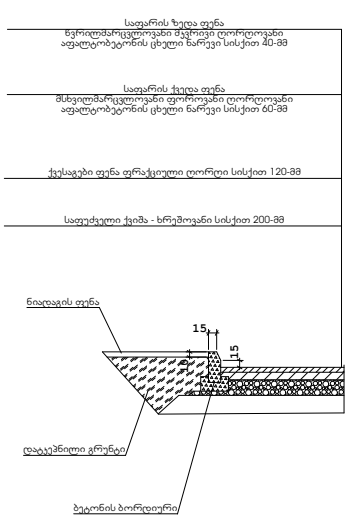

სანიაღვრე არხი გადახურული ცხაურით

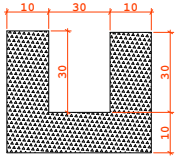

პირობითი აღნიშვნები:

- საპროექტო შენობა
- გზის საფარი
- +0.00= იატაკის ნიშნული
- 517.60 / 518.00 ნითელი (საპრ.) ნიშნული / შავი (არს. მიწის) ნიშნული
- გარდატეხის წერტილი
- 1 / 10 ქანობი % / მანძილი მეტრებში
- გამწვანება
- საყრდენი კედელი
- სანიაღვრე ჭა
- სანიაღვრე არხი
- -347 / 400 ჭრილი მ^3 / ფართი მ^2
- +347 / 400 ყრილი მ^3 / ფართი მ^2

მასშტაბი 1:500

0 1 2 3 4 5

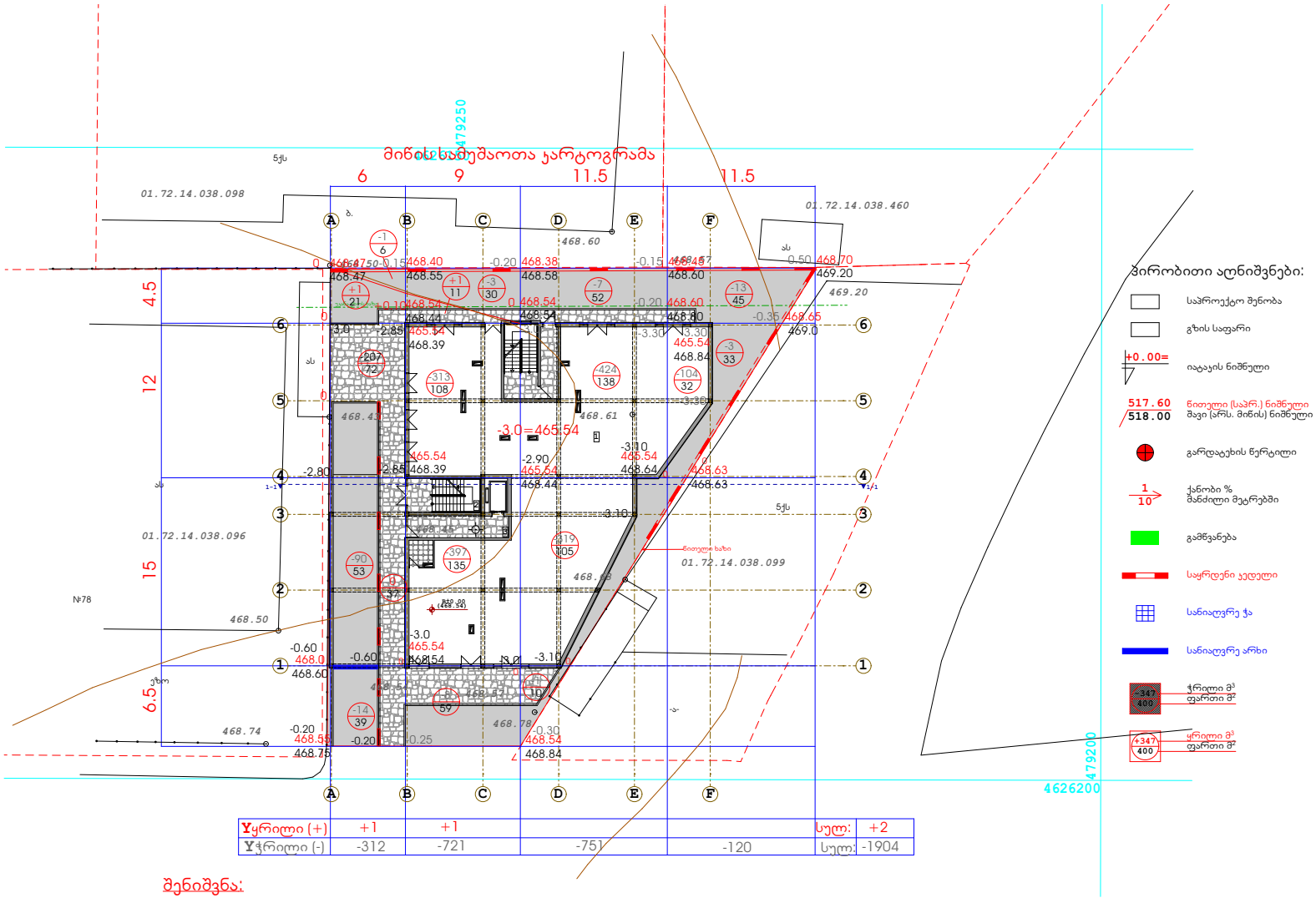

Yყრილი (+)	+1	+1			სულ:	+2
Yჭრილი (-)	-312	-721	-751	-120	სულ:	-1904

პირობითი აღნიშვნები:

- საპროექტო შენობა
- გზის საფარი
- +0.00= იატაკის ნიშნული
- 517.60 / 518.00 წითელი (საპრ.) ნიშნული / შავი (არს. მიწის) ნიშნული
- გარდატეხის წერტილი
- 1/10 ქანობი % / მანძილი მეტრებში
- გამწვანება
- საყრდენი კედელი
- სანიაღვრე ჭა
- სანიაღვრე არხი
- -347 / 400 ჭრილი მ³ / ფართი მ²
- +347 / 400 ყრილი მ³ / ფართი მ²

შენიშვნა:

1. არსებული ნახაზი დამუშავებულია ტოპო-გეგმის და ფურცელი ვ.გ-1-ის საფუძველზე.
2. მიწის სამუშაოები დათვლილია საპროექტო ნიშნულებამდე და -3.0 (465.54) ნიშნულამდე

მასშტაბი 1:500

0 1 2 3 4 5

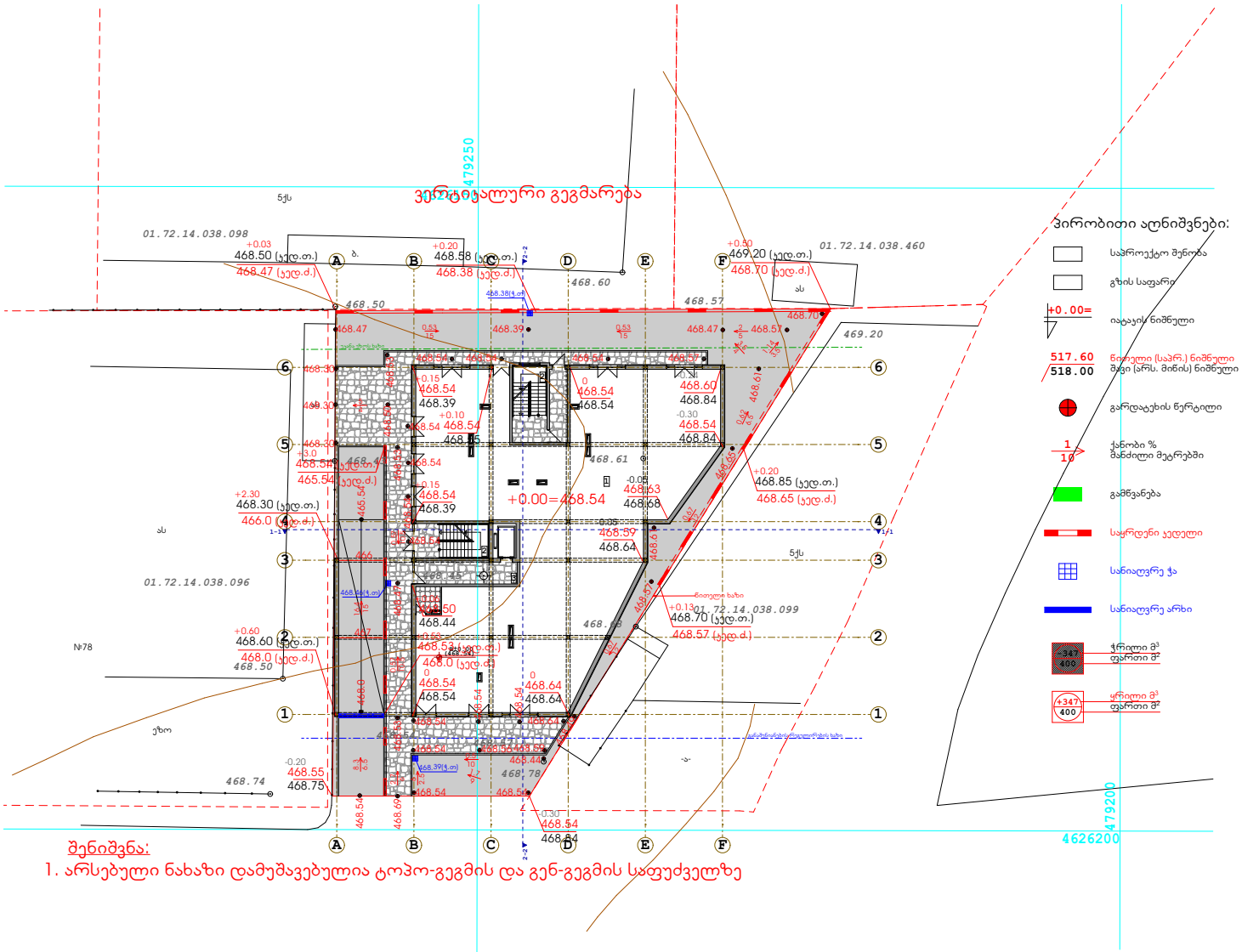

შენიშვნა:

1. არსებული ნახაზი დამუშავებულია ტოპო-გეგმის და გენ-გეგმის საფუძველზე