ტოპოგრაფიული რუკა

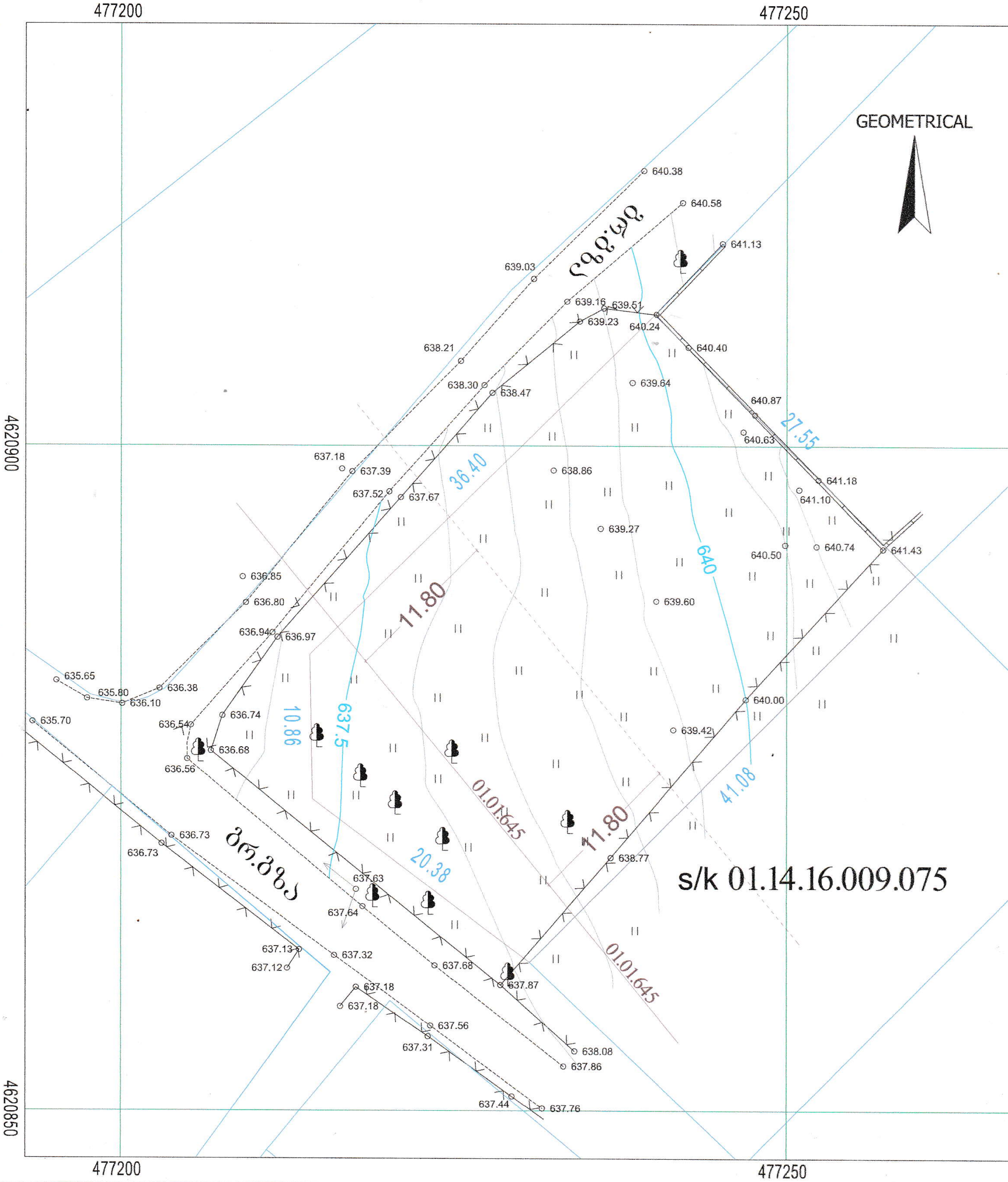

ქს	საცხოვრებელი შენობა
ქას	არასაცხოვრებელი შენობა
ფ.	ფარდული
სათბური	სათბური
ნანგრევი	დანგრეული შენობა
რეზ.	რეზერვუარი
ტრ.	ელ. ქვესადგური
	მიწის ნაკვეთის საზღვარი
	მეზობლის მ/ნ საზღვარი
გ	გაზი
	წყალი
	ბორდიური
ა	
გრ.	გრუნტის გზა
	რკინიგზა
221	
	ქვის ღობე
	ნაყარი მიწა
	ჩამოჭრილი გრუნტი
	ქარსაცავი ზოლი
	ცოცხალი ღობე
	ხეები, პალმა, ბუჩქი
	ბოძები
	განათების ელ. ბოძი
	ონკანი, სათვალთვალო ჭა
	ანძა, ანტენა

ქ. თბილისი, რ. ხომლელის ქ. N
ტელ: 579 03 33 22

დირექტორი		დ. ზედგინიძე
შეასრულა		g. farTlaZe
დახაზა		დ. ზედგინიძე
მისამართი	ქ. თბილისი, ლისის ტბის მიმ	
მ 1:500	GEO-CORS WGS 84 UTM T38	30.08.20

GEOSCAN • GEOSCAN LLC GEORGIA
406328647

ტოპოგრაფიული რუკა

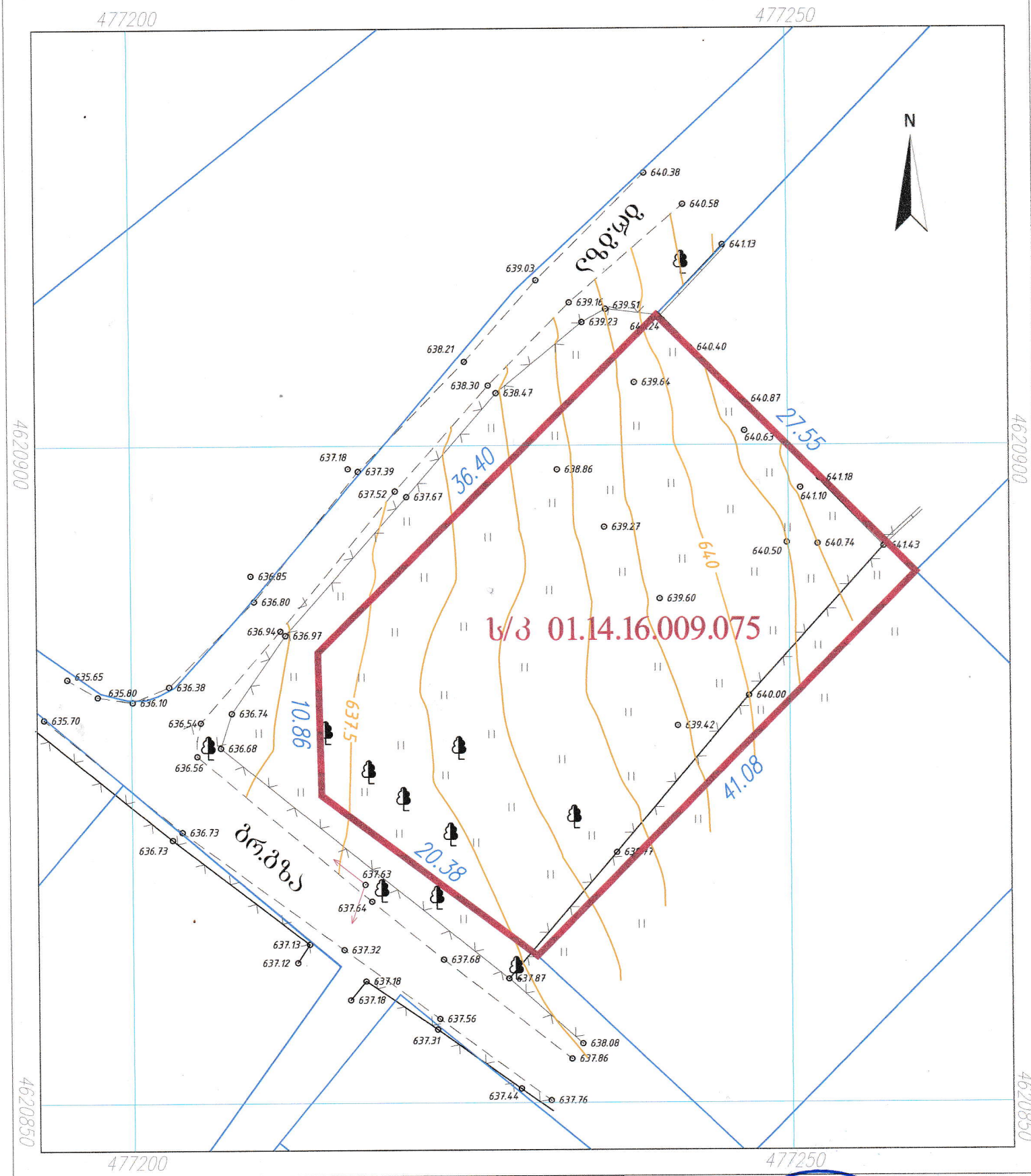

ქს	საცხოვრებელი შენობა		წყალი
ქას	არასაცხოვრებელი შენობა		ბორდიური
წ	წარდული		
სათბური	სათბური	გრ.	გრუნტის გზა
ნანგრევი	დანგრეული შენობა		რკინიგზა
რეზ.	რეზერვუარი	221	ქვის ღობე
ელ.	ელ. ქვესადგური		
	მიწის ნაკვეთის საზღვარი		
	მეზობლის მ/ნ საზღვარი		
	ბაზი		

	ნაყარი მიწა		ხეები, პალმა, ბუჩქი
	ჩამოშრილი გრუნტი		ბოძები
	ძარსაცავი ზოლი		ბანათების ელ. ბოძი
	ცოცხალი ღობე		ონკანი, სათვალთვალო ჭა
			ანძა, ანტენა

ქ. ბათუმი, რ. ხომლელის ქ. №5ა
ტელ: 579 03 33 22

დირექტორი	დ. ფუტკარაძე	
შესრულა	ბ. ბერთლაძე	
დახაზა	დ. ფუტკარაძე	
მისამართი	ობილისი, ღმრთის ტბის მიმდ.	
მ 1:500	GEO-CORS WGS 84 UTM T38	30.08.2021

გენგეგმა

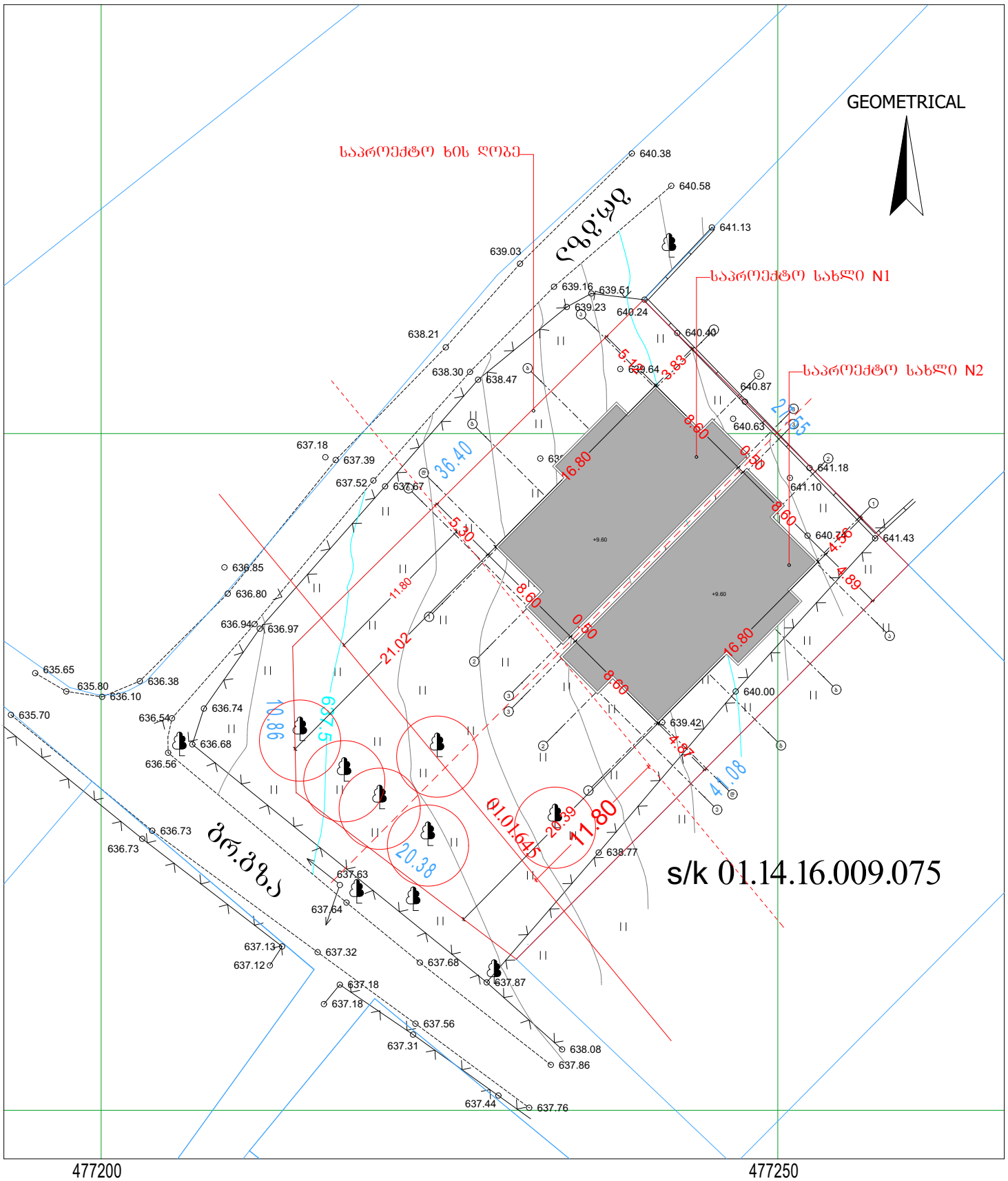

პირობითი აღნიშვნები

- ქს — საცხოვრებელი შენობა
- ქას — არასაცხოვრებელი შენობა
- ფ. — ფარდული
- სათბური — სათბური
- ანგრევი — დანგრეული შენობა
- რეზ — რეზერვუარი
- ტრ. — ელ. ქვესადგური
- მიწის ნაკვეთის საზღვარი
- მეზობლის მ/ნ საზღვარი
- ბ — ბაზი
- წ — წყალი
- ბორდიური
- ასფალტის გზა
- გრ. — ბრუნტის გზა
- რკინიგზა
- 221 — ქვის ღობე
- ხეები, პალმა, ბუჩქი
- ბოძები
- განათების ელ. ბოძი
- ონკანი, სათვალთვალო ჭა
- ანძა, ანტენა
- ნაჭარი მიწა
- ჩამოჭრილი ბრუნტი
- ქარსაცავი ხოლი
- ცოცხალი ღობე

GEOSCAN
ქ. თბილისი, რ. ხომლელის ქ. №5ა
ტელ: 579 03 33 22
GEOSCAN777@Gmail.com

დირექტორი		
შესრულა		
დახაზა		
მისამართი	ქ. თბილისი, ლისის ტბის მიმდ.	
მ 1:500	GEO-CORS WGS 84 UTM T38	30.08.2021