

მისამართი:	ქ. თბილისი, სოფელი დიდომი
ფართობი:	1100 კვ.მ
დანიშნულება:	არასასოფლო - სამეურნეო
საკადასტრო კოდი:	01.72.14.037.042

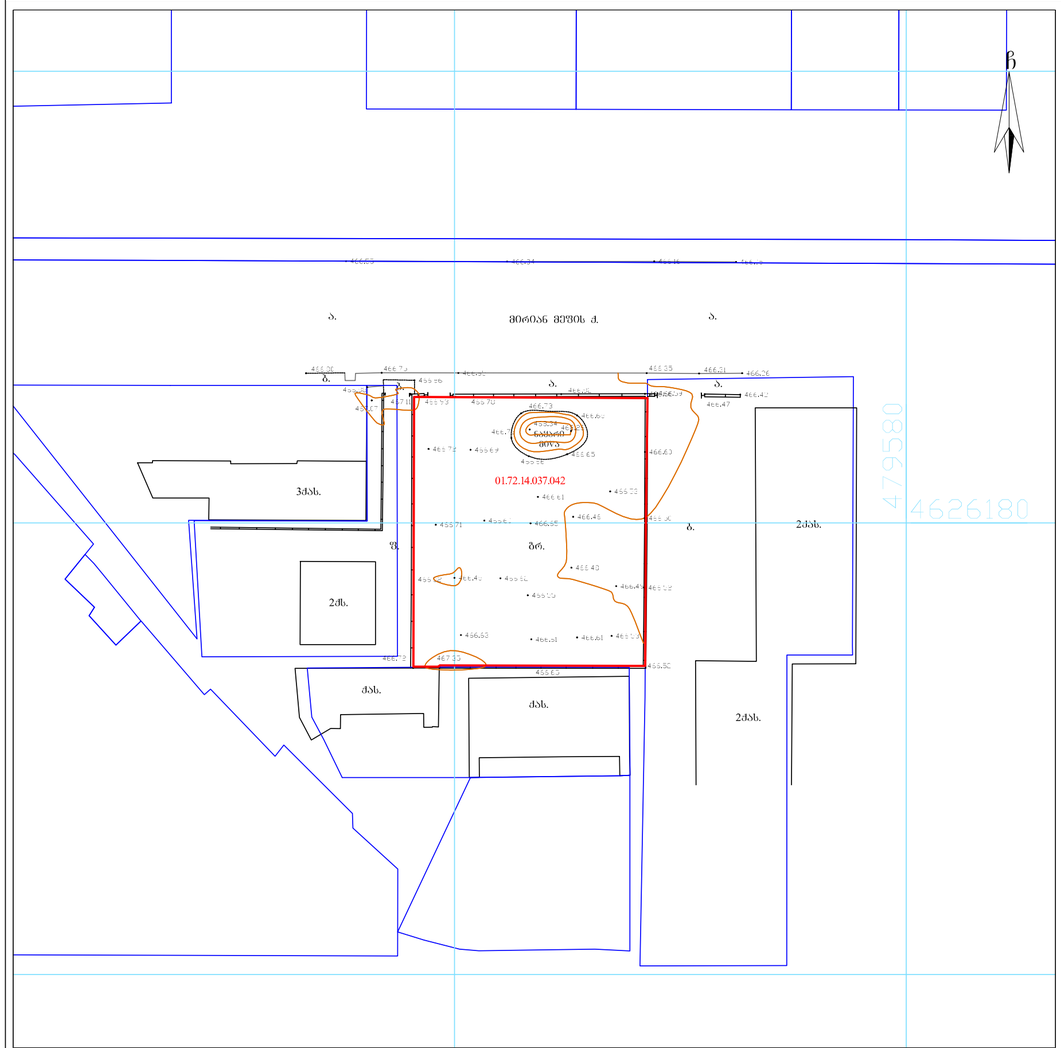

პირობითი აღნიშვნები

ძხ	საცხ. შენობა	წ	წყალგაყვანილობა
ძახ	არასაცხ. შენობა	ბ	გაზი
	ფარდული	კ	კანალიზაცია
	შენებარე შენობა	სან	სანიაღვრე
	საწარმოო, ვაიჭერი	ქკ	ელექტრომავთული
	ჭალი, ბუქი გარე განათება	ოპ	ოპტიკური ბოჭკოვანი კაბელი

შენიშვნა:	WGS84-UTM-38N

შენიშვნა: რეგისტრირებული მიწის ნაკვეთის საკადასტრო საზღვარი
მომავლად რეგისტრირებული მიწის ნაკვეთის საკადასტრო საზღვარი
მიწის სამუშაოების შესრულებისას შეტყობინება კომუნიკაციის წარმომდგენლებს

შპს „გეოპოლიგონი“
ქ. თბილისი, აღმაშენებლის დასახლება მე-11 ჩ. №5, კ.20
მობ: +995 571 444 304

LTD "GEOPOLYGON"
Email: geopoligoni@gmail.com

დირექტორი:		ა. ხაჩარაძე
შეასრულა:		ა. ხაჩარაძე
დაამუშავა:		ა. ხაჩარაძე
მაშტაბი: 1:500		08.10.2018 წ.

ზესი

დეველოპმენტი



პროექტის სახელწოდება

კომერციული შენობა-ნაგებობა მირიან მეფის ქუჩაზე

მისამართი:
ქ.თბილისი,დიდი დიდომი,
მირიან მეფის ქუჩა N

საკ.კოდი : 01.72.14.037.042

ნახაზების დასახელება

არქიტექტურული გეგმები

ტოპოგრაფიული გეგმა

შემსრულებელი: შპს "გრადა"

მისამართი: ქ.თბილისი, დიდი დიდომი,
არჩილ მეფის ქუჩა N - 9

თანამდებობა	გვარი	ხელმოწერა
დირექტორი	დ.მეტივიშვილი	
არქიტექტორი	ა.მენაბდე	
კონსტრუქტორი		

მასშტაბი	1:500	№	ფურც. №
ფორმატი	A-3	ა-100	ა-101
თარიღი		83.	4

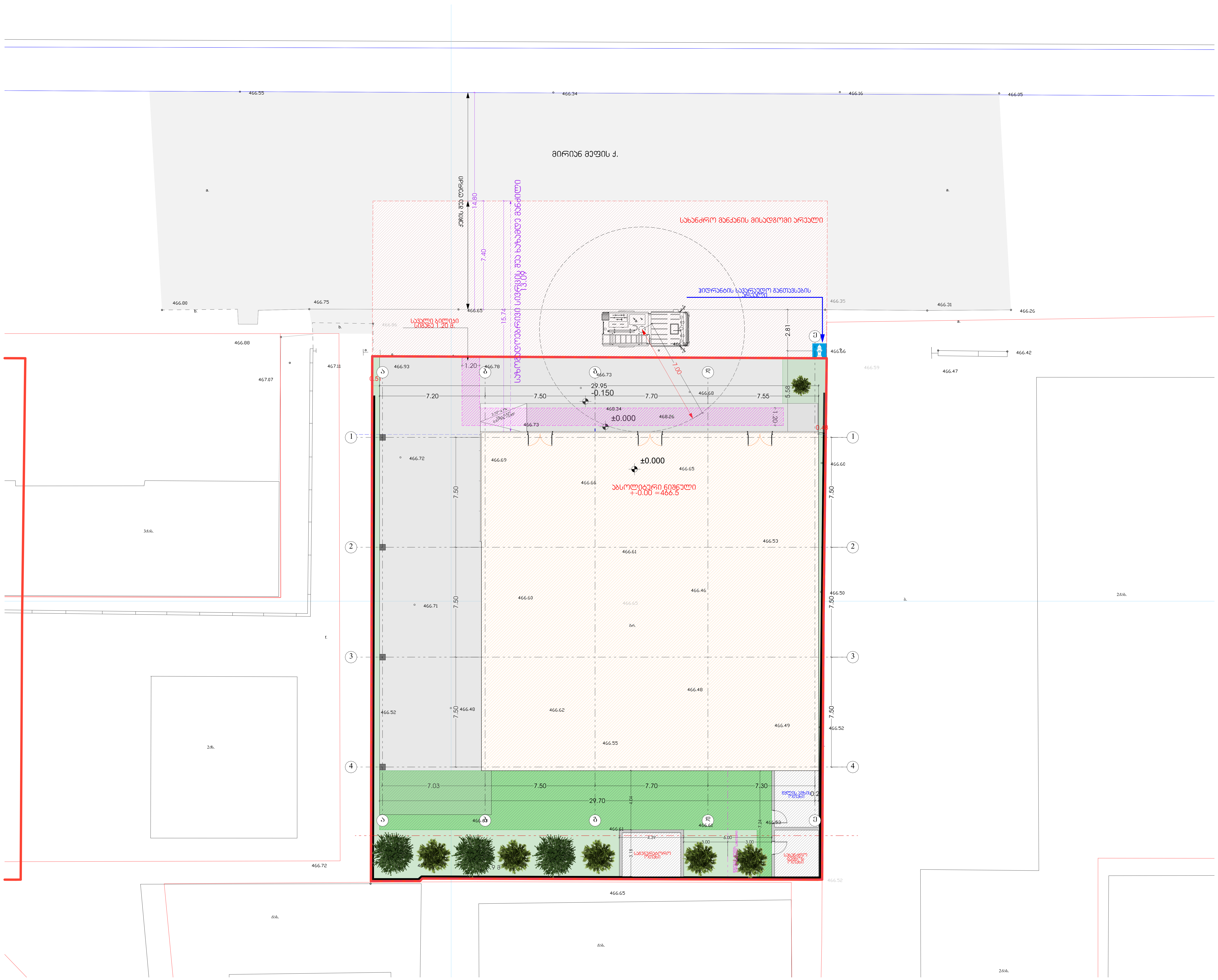

დეველოპმენტი



პროექტის სახელწოდება

კომერციული შენობა-ნაგებობა მირიან მეფის ქუჩაზე

მისამართი:
ქ.თბილისი,დიდი დიღომი,
მირიან მეფის ქუჩა N

საკ.კოდი : 01.72.14.037.042

ნახაზების დასახელება

არქიტექტურული გეგმები

გეგმა 0,00 ნიშნულზე

- საპროექტო შენობა
- დამხმარე შენობა
- ღრუტანიანი ფილა
- გამწვანებული ტერიტორია
- ბეტონის გზა
- ფოთლოვანი ხემცენარე
- წიწვოვანი ხემცენარე

შემსრულებელი: შპს "გრადა"

მისამართი: ქ.თბილისი, დიდი დიღომი,
არჩილ მეფის ქუჩა N - 9

თანამდებობა	გვარი	ხელმოწერა	
დირექტორი	დ.მეტივიშვილი		
არქიტექტორი	ა.მენაბდე		
კონსტრუქტორი			
მასშტაბი	1:500	№	ფურც. №
ფორმატი	A-3		
თარიღი		გვ.	

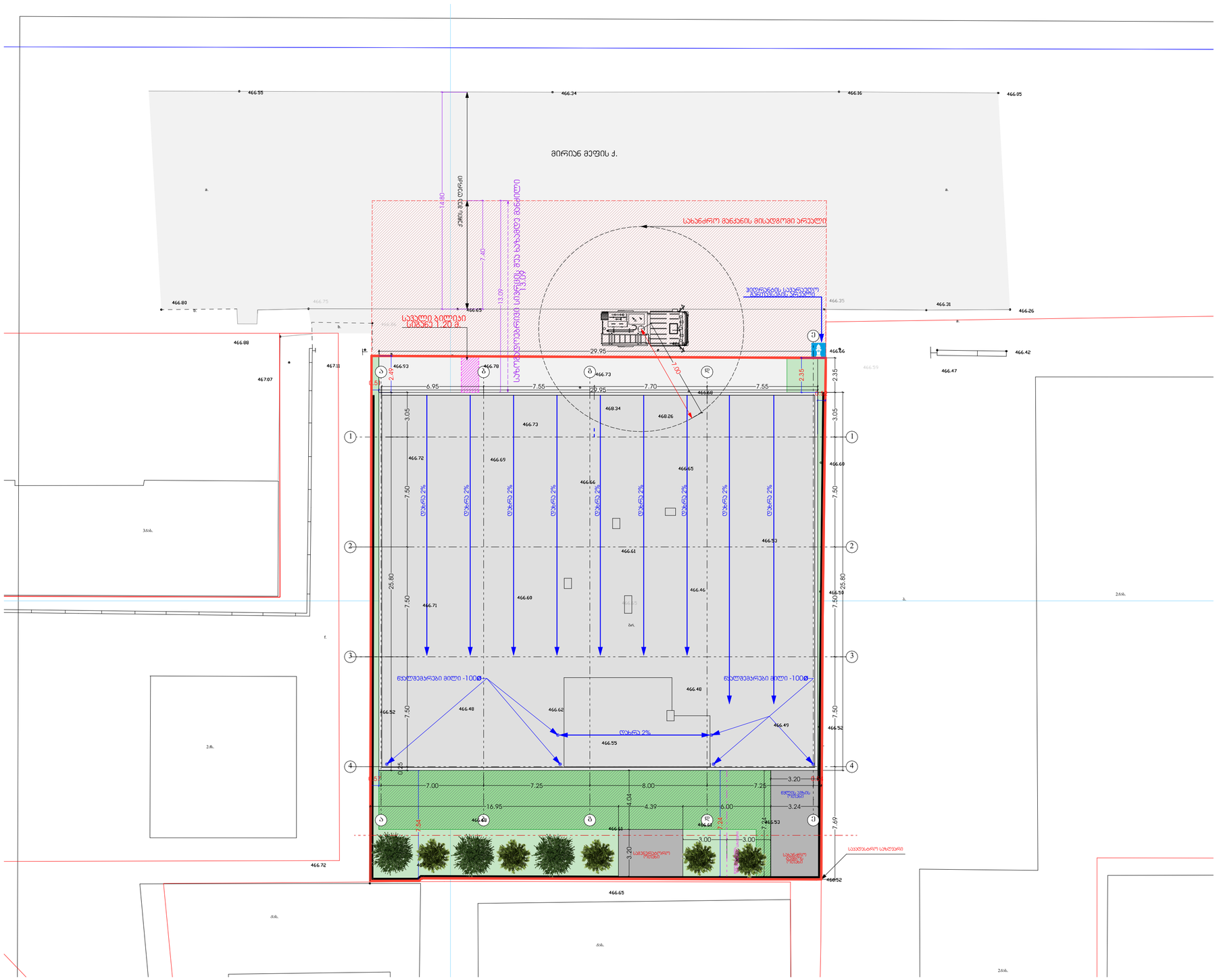
მირიან მეფის ქ.
სახანძრო მანქანის მისადგომი არეალი
საავტო ბილიკი სიგანე 1.20 მ.
ბეტონის ბორდიურის სიგანე 0.20
ქუჩის ღერძიდან
14.80
7.40
13.00
29.95
29.95
6.95
7.55
7.70
7.55
2.35
2.49
3.05
7.50
25.80
დაქანება 2%
წყალშემკრები მილი -100Ø
0.25
7.00
7.25
8.00
7.25
16.95
4.04
4.39
6.00
3.24
3.00
3.20
საავტომობილო ტრანსპორტის მოძრაობის მიმართულება

გამწვანებული ტერიტორიების მოვლა
დამკვეთი: შ.პ.ს "გრადა";
საპროექტო ობიექტი: კომერციული;
პასუხისმგებელი ორგანიზაცია: შ.პ.ს "გრადა"
საკადასტრო კოდი : 01.72.14.037.042
მიწის ნაკვეთის ფართობი : 1100 კვ.მ
გასამწვანებელი ფართობი : 220.0 კვ.მ
მოვლის ხანგრძლივობა : 3 წელი;
გამწვანების პროექტის დასრულება : 2023 წელი;
ტექნიკური მახასიათებლები
 რულონური მიწდორი სიგანე : 45 სმ. სისქე: 2/4 სმ. ასაკი: 3 წელი
 ღრუტანიანი ბეტონის ფილა სიგანე: 50სმ; სიგრძე: 70 სმ; სისქე: 7 სმ.
 ფოთლოვანი ხემცენარე "იფანი" სიგანე: 50სმ; სიგრძე: 70 სმ; სისქე: 7 სმ.
 წიწვოვანი ხემცენარე "პავპასიური სოჭი" სიგანე: 50სმ; სიგრძე: 70 სმ; სისქე: 7 სმ.
ექსპლიკაცია
გამწვანებული ტერიტორია
ბეტონის ღრუტანიანი ფილაქანი
შენობა-ნაგებობა
ბეტონის გზა
დამხმარე შენობა-ნაგებობა

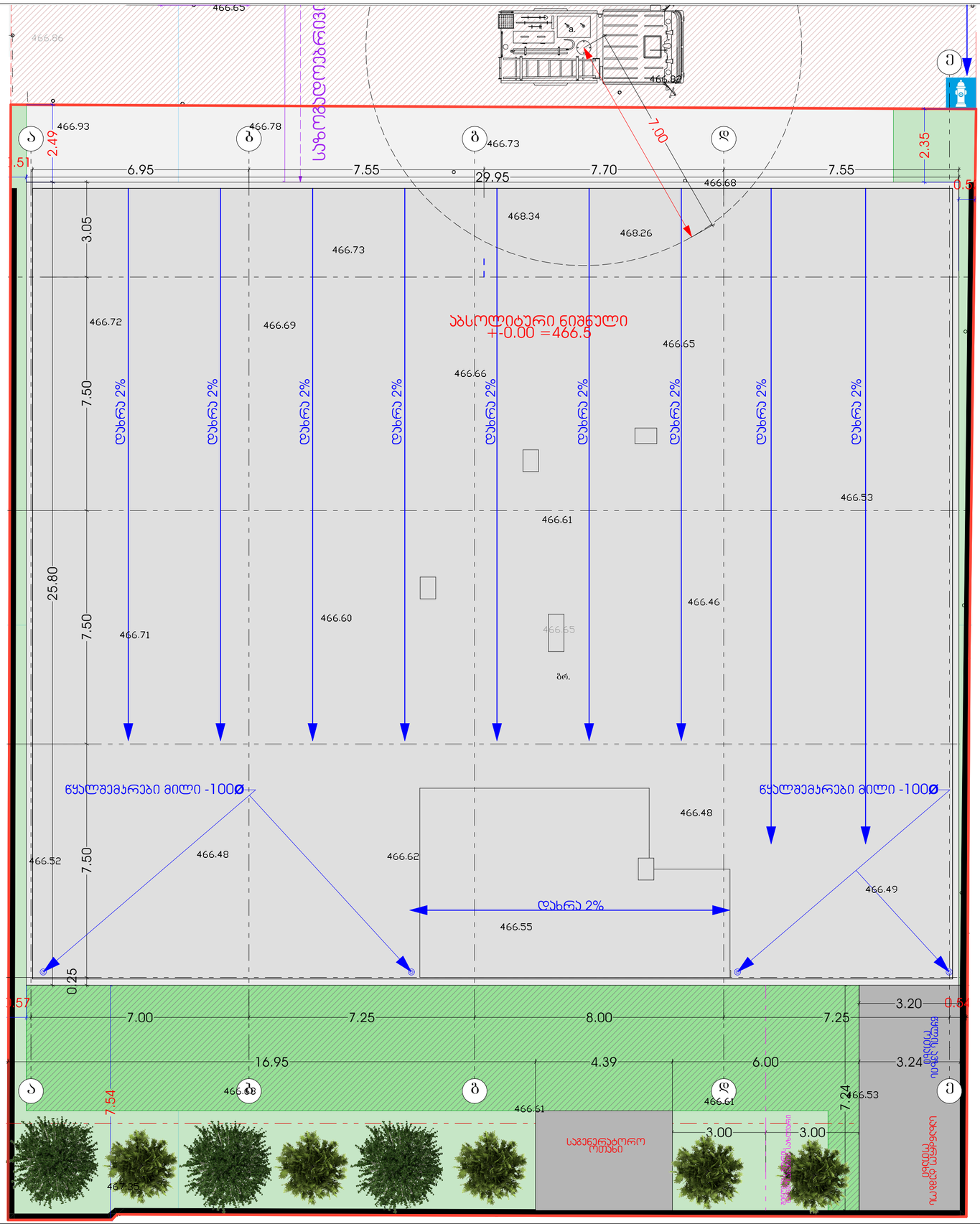



პროექტის სახელწოდება

კომერციული შენობა-ნაგებობა მირიან მეფის ქუჩაზე

მისამართი:
ქ.თბილისი,დიდი დიღომი, მირიან მეფის ქუჩა N

საკ.კოდი : 01.72.14.037.042

ნახაზების დასახელება

დენდროლოგიური პროექტი

გენგეგმა

შემსრულებელი: შპს "გრადა"

მისამართი: ქ.თბილისი, დიდი დიღომი, არჩილ მეფის ქუჩა N - 9

თანამდებობა	გვარი	ხელმოწერა
დირექტორი	დ.მეტივიშვილი	
არქიტექტორი	ა.მენაბდე	
კონსტრუქტორი		

მასშტაბი		№	ფურც. №
ფორმატი	A-3	ა-700	ა-701
თარიღი		გვ.	35