სიმაღლის განსაზღვრის სქემა
მ 1:200

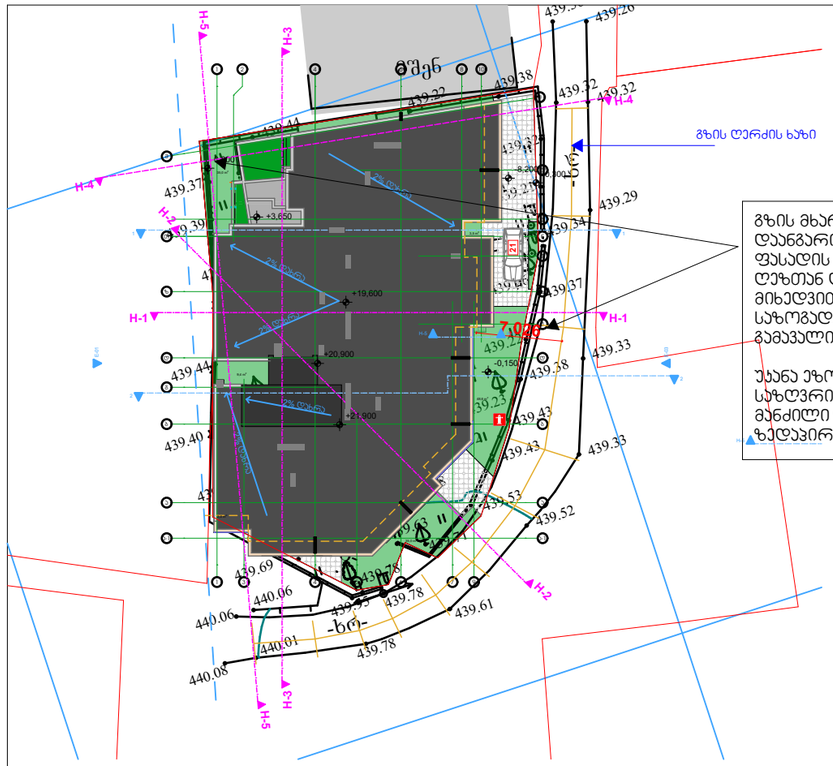

გზის მხარეს მდებარე ფასადი დაანგარიშებულია მთავარი ფასადის მინიმალური გზის ღეზთან დაშორების (7.0 მ) მიხედვით. 7.0 მ. აღებულია საზოგადოებრივ მხარეს გამავალი ყველა ფასადისთვის.

უკანა ეზოს სამეზობლო საზღვრიდან მინიმალური მანძილი ფასადის საანგარიშო ზედაპირამდე არი 7.1 მეტრი.

გენგეგმა მ 1:500

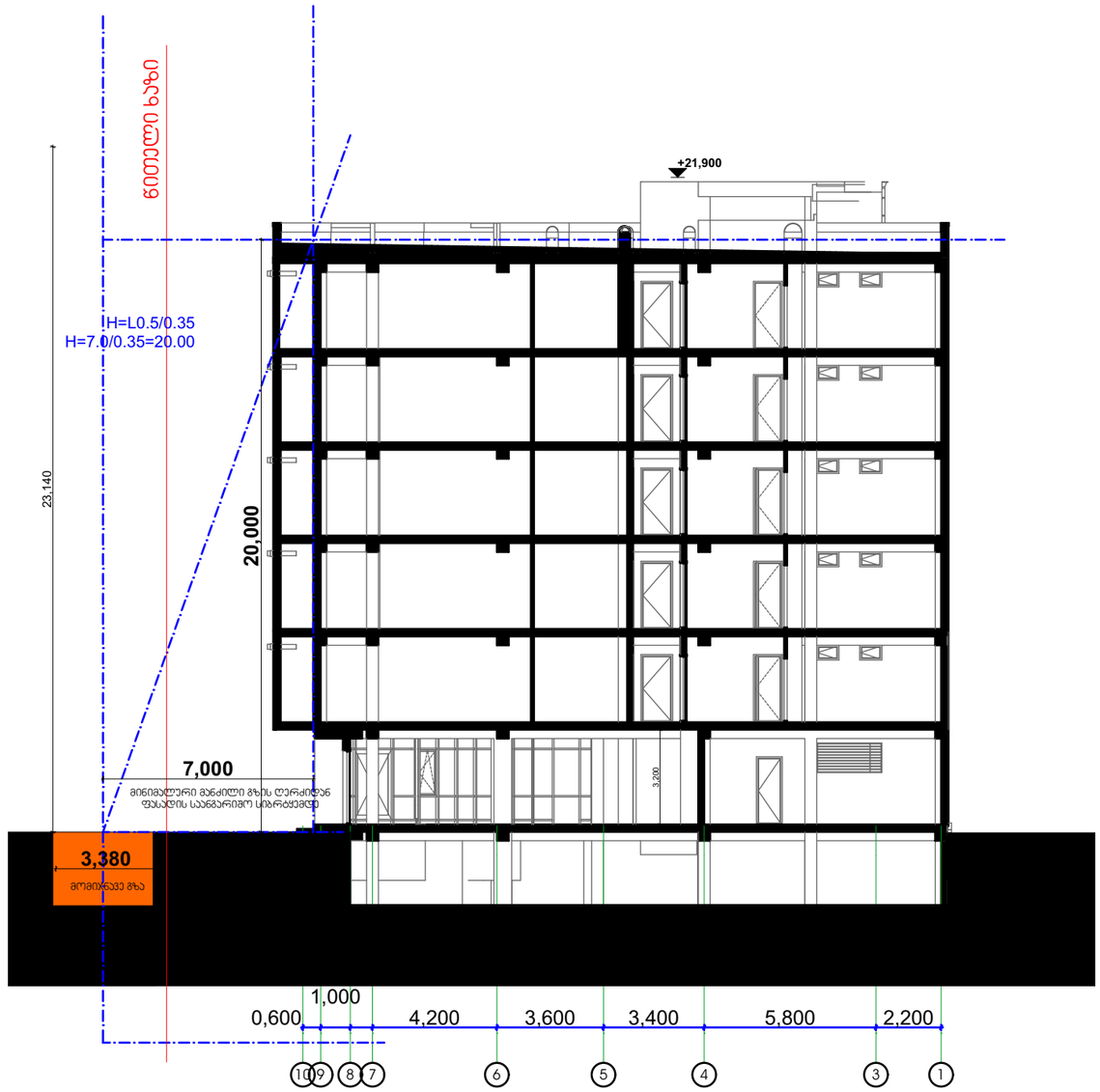

ესსა

შ.პ.ს. "ესსა"
დირექტორი:
გიორგი ნანავა
მის.: პეკინის №34
ს/კ:

დამკვეთი:
შპს. "ინვესტ დეველოპმენტი"

ქ. თბილისი ---------

ცვლილებების ცხრილი:

ცვლ №	ცვლილების სახელი	თარიღი

პირობითი აღნიშვნები:

H-1 H-1
ჭრილის ხაზები

გზის ღერძის ხაზი

ფასადის საანგარიშო ზედაპირი

დირექტორი:	გ. ნანავა
მთ. არქიტექ.	გ. ნანავა
პრ. არქიტექ.	გ. ნანავა

ნახაზის დასახელება
სიმაღლის განსაზღვრის სქემა **H-1**

სტადია:	არქ	პროექტი
მასშტაბი		
ფურც. რ.		17
ფურც. №		

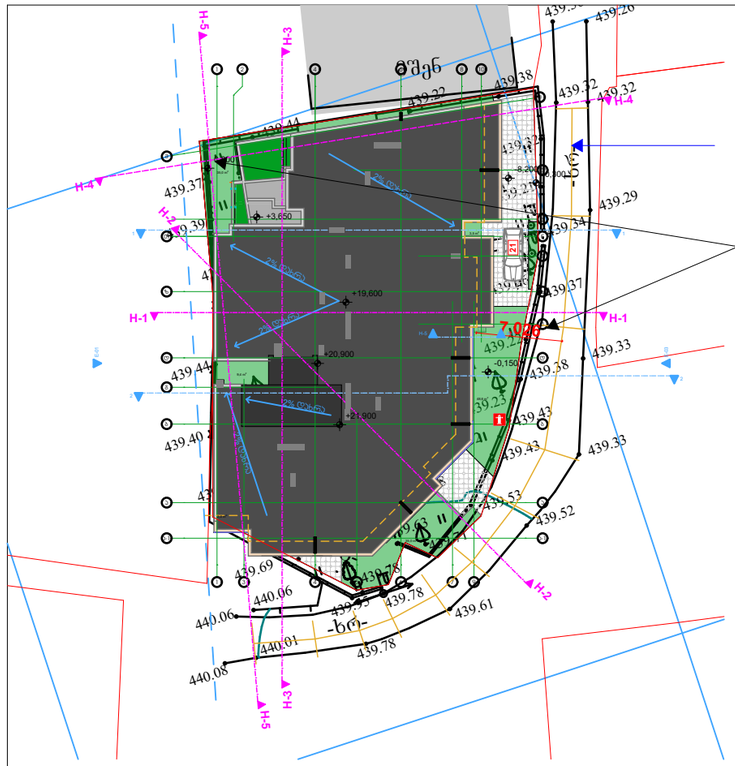

გენგეგმა მ 1:500

გზის მხარეს მდებარე ფასადი დაანგარიშებულია მთავარი ფასადის მინიმალური გზის ღეზთან დაშორების (7.0 მ) მიხედვით. 7.0 მ. აღებულია საზოგადოებრივ მხარეს გამავალი ყველა ფასადისთვის.

უკანა ეზოს სამეზობლო საზღვრიდან მინიმალური მანძილი ფასადის საანგარიშო ზედაპირამდე არი 7.1 მეტრი.



სიმაღლის განსაზღვრის სქემა
მ 1:200

ესსა

შ.პ.ს. "ესსა"
დირექტორი:
გიორგი ნანავა
მის.: პეკინის №34
ს/კ:

დამკვეთი:
შპს. "ინვესტ დეველოპმენტი"

ქ. თბილისი ---------

ცვლილებების ცხრილი:

ცვლ №	ცვლილების სახელი	თარიღი

პირობითი აღნიშვნები:

H-1 H-1
ჯრილის ხაზები

გზის ღერძის ხაზი

ფასადის საანგარიშო ზედაპირი

დირექტორი:	გ. ნანავა
მთ. არქიტექ.	გ. ნანავა
პრ. არქიტექ.	გ. ნანავა

ნახაზის დასახელება
სიმაღლის განსაზღვრის სქემა **H-2**

სტადია:	არქ	პროექტი
მასშტაბი		
შშრც. რ.		17
შშრც. №		

სიმაღლის განსაზღვრის სქემა
მ 1:200

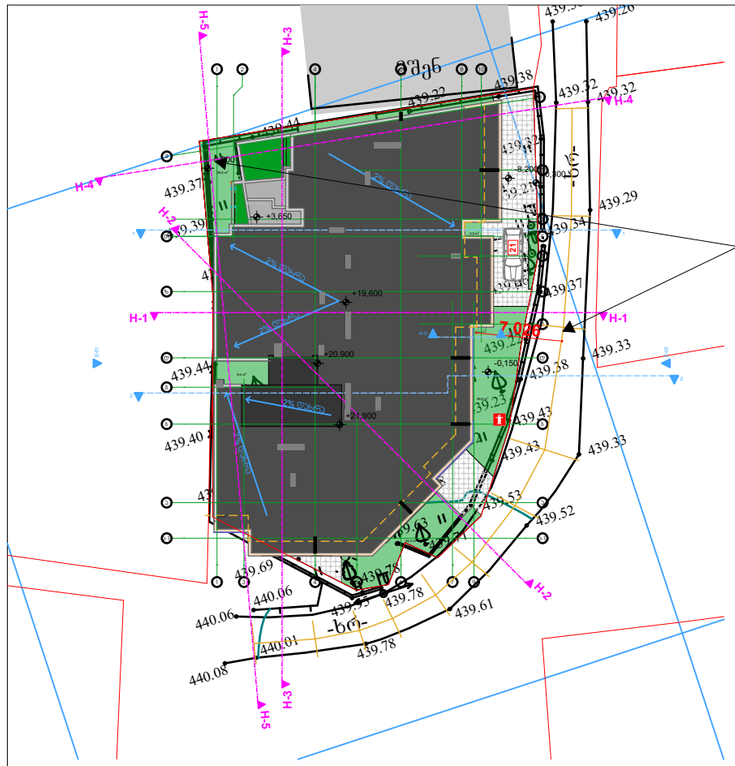

გზის მხარეს მდებარე ფასადი დაანგარიშებულია მთავარი ფასადის მინიმალური გზის ღეზთან დაშორების (7.0 მ) მიხედვით. 7.0 მ. აღებულია საზოგადოებრივ მხარეს გამავალი ყველა ფასადისთვის.

უკანა ეზოს სამეზობლო საზღვრიდან მინიმალური მანძილი ფასადის საანგარიშო ზედაპირამდე არი 7.1 მეტრი.

გენგეგმა მ 1:500

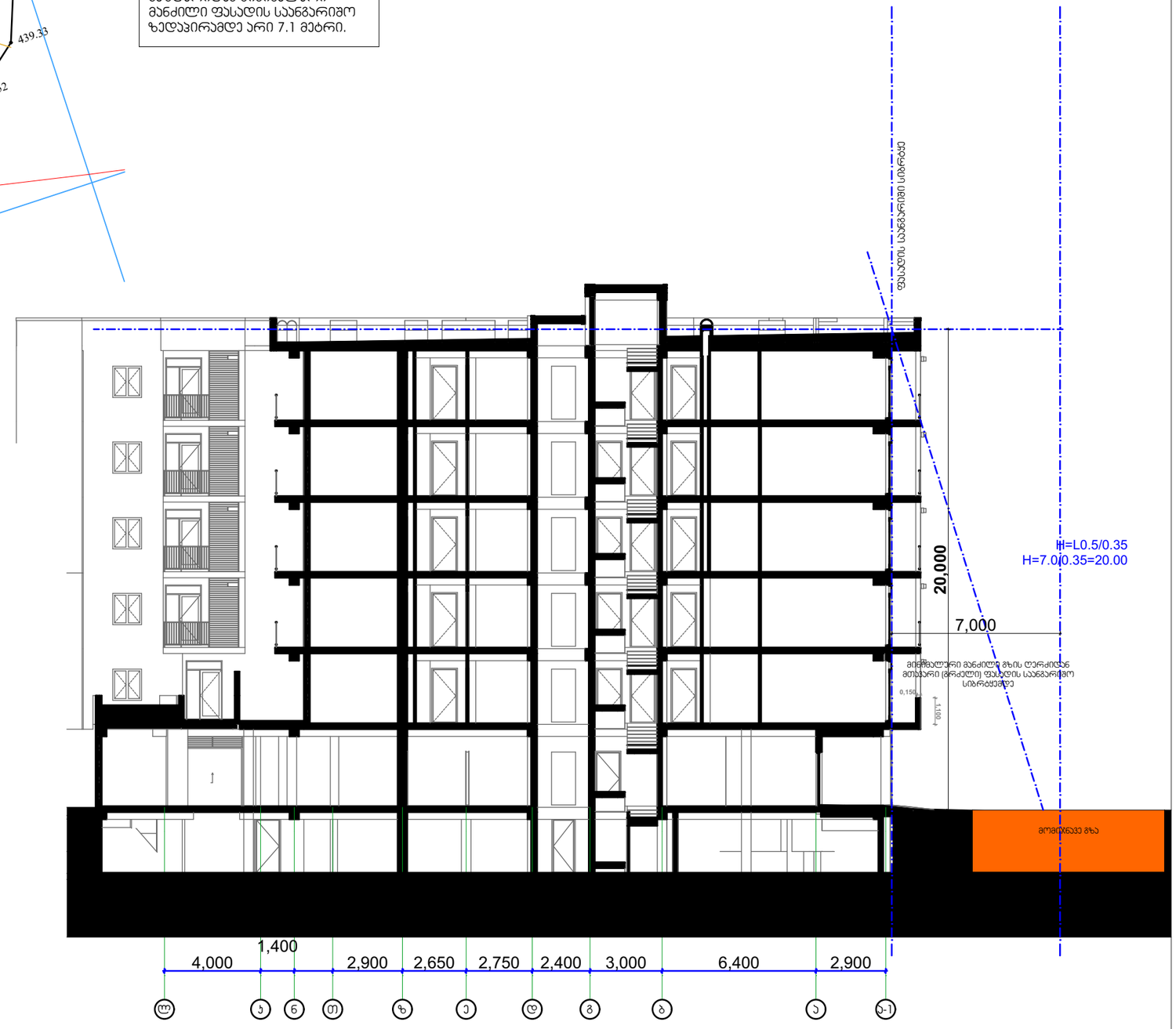

ესსა

შ.პ.ს. "ესსა"
დირექტორი:
გიორგი ნანავა
მის.: პეკინის №34
ს/კ:

დამკვეთი:
შპს. "ინვესტ დეველოპმენტი"

ქ. თბილისი ---------

ცვლილებების ცხრილი:

ცვლ №	ცვლილების სახელი	თარიღი

პირობითი აღნიშვნები:

H-1 H-1
ჭრილის ხაზები

გზის ღერძის ხაზი

ფასადის საანგარიშო ზედაპირი

დირექტორი:	გ. ნანავა
მთ. არქიტექ.	გ. ნანავა
პრ. არქიტექ.	გ. ნანავა

ნახაზის დასახელება
სიმაღლის განსაზღვრის სქემა **H-3**

სტადია:	არქ	პროექტი
მასშტაბი		
შრც. რ.		17
შრც. №		

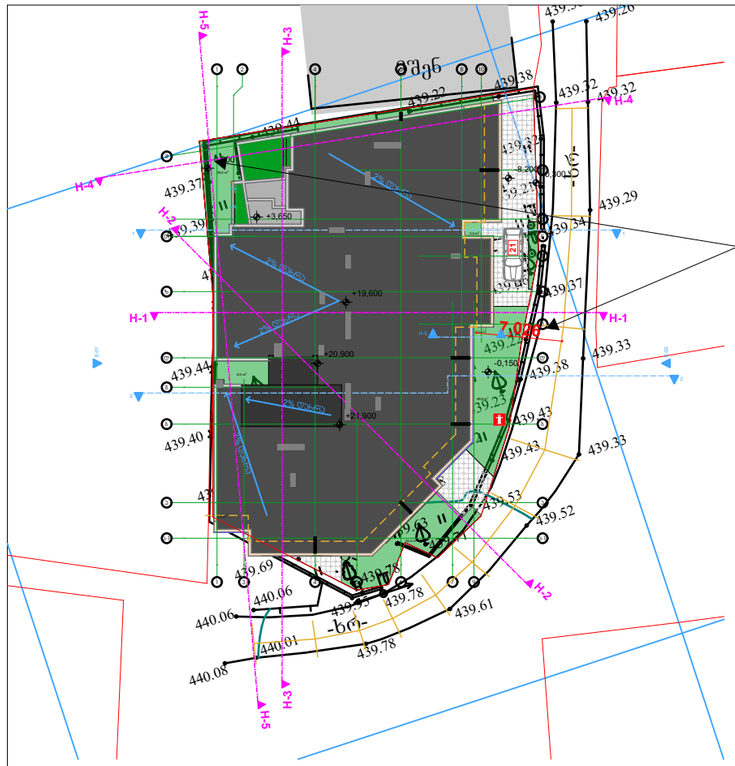

გენგეგმა მ 1:500

გზის მხარეს მდებარე ფასადი დაანგარიშებულია მთავარი ფასადის მინიმალური გზის ღეზთან დაშორების (7.0 მ) მიხედვით. 7.0 მ. აღებულია საზოგადოებრივ მხარეს გამავალი ყველა ფასადისთვის.

უკანა ეზოს სამეზობლო საზღვრიდან მინიმალური მანძილი ფასადის საანგარიშო ზედაპირამდე არი 7.1 მეტრი.

სიმაღლის განსაზღვრის სქემა
მ 1:200

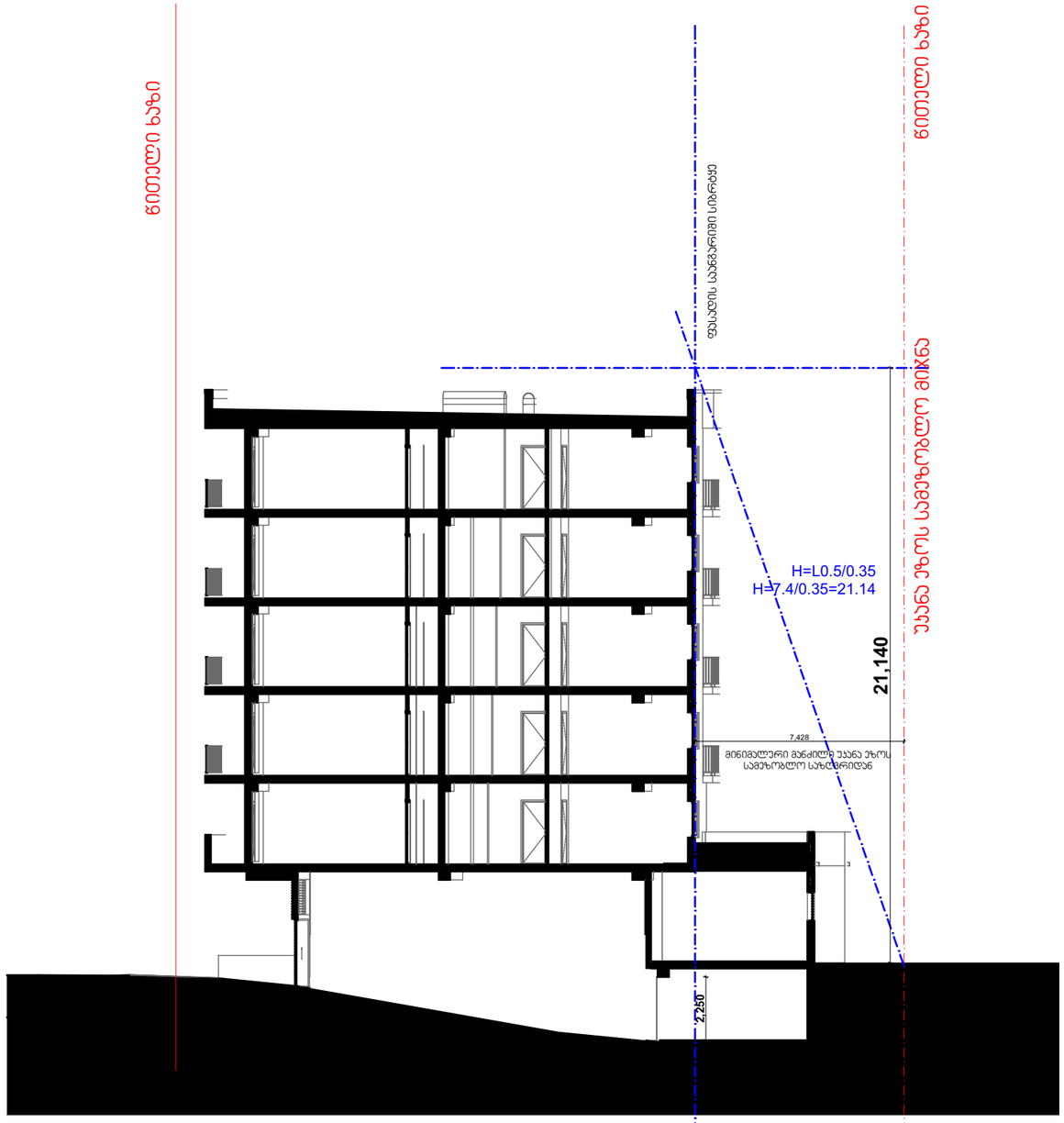

ესსა

შ.პ.ს. "ესსა"
დირექტორი:
გიორგი ნანავა
მის.: პეკინის №34
ს/კ:

დამკვეთი:
შპს. "ინვესტ დეველოპმენტი"

ქ. თბილისი ---------

ცვლილებების ცხრილი:

ცვლ №	ცვლილების სახელი	თარიღი

პირობითი აღნიშვნები:

H-1 H-1
ჭრილის ხაზები

გზის ღერძის ხაზი

ფასადის საანგარიშო ზედაპირი

დირექტორი:	გ. ნანავა
მთ. არქიტექ.	გ. ნანავა
პრ. არქიტექ.	გ. ნანავა

ნახაზის დასახელება
სიმაღლის განსაზღვრის სქემა **H-4**

სტადია:	არქ	პროექტი
მასშტაბი		
ფურც. რ.		17
ფურც. №		

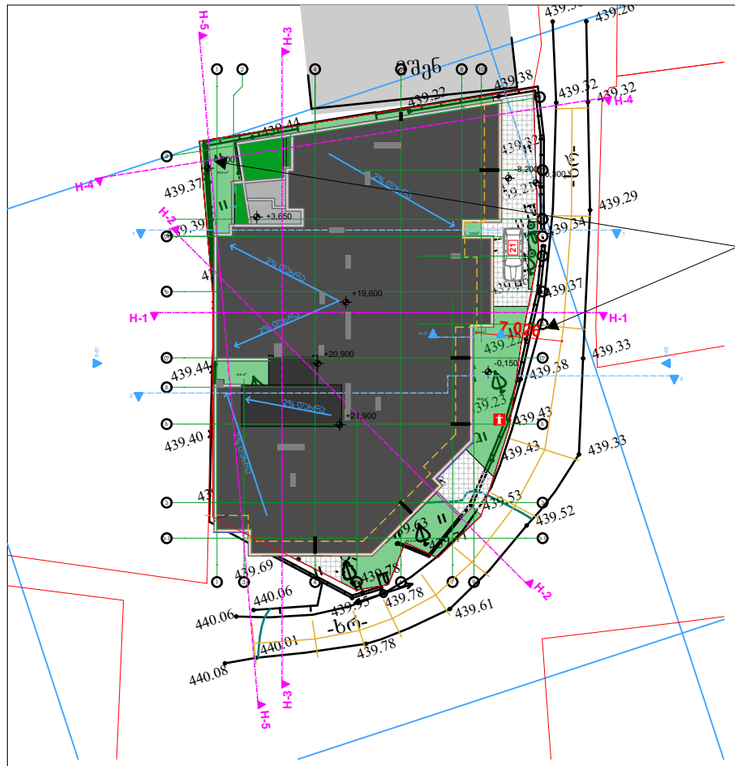

გენგეგმა მ 1:500

გზის მხარეს მდებარე ფასადი დაანგარიშებულია მთავარი ფასადის მინიმალური გზის ღეზთან დაშორების (7.0 მ) მიხედვით. 7.0 მ. აღებულია საზოგადოებრივ მხარეს გამავალი ყველა ფასადისთვის.

უკანა ეზოს სამეზობლო საზღვრიდან მინიმალური მანძილი ფასადის საანგარიშო ზედაპირამდე არი 7.1 მეტრი.

სიმაღლის განსაზღვრის სქემა
მ 1:200



ესსა

შ.პ.ს. "ესსა"
დირექტორი:
გიორგი ნანავა
მის.: პეკინის №34
ს/კ:

დამკვეთი:
შპს. "ინვესტ დეველოპმენტი"

ქ. თბილისი ---------

ცვლილებების ცხრილი:

ცვლ №	ცვლილების სახელი	თარიღი

პირობითი აღნიშვნები:

H-1 H-1
ჭრილის ხაზები

გზის ღერძის ხაზი

ფასადის საანგარიშო ზედაპირი

დირექტორი:	გ. ნანავა
მთ. არქიტექ.	გ. ნანავა
პრ. არქიტექ.	გ. ნანავა

ნახაზის დასახელება
სიმაღლის განსაზღვრის სქემა **H-5**

სტადია:	არქ	პროექტი
მასშტაბი		
შშრც. რ.		17
შშრც. №		