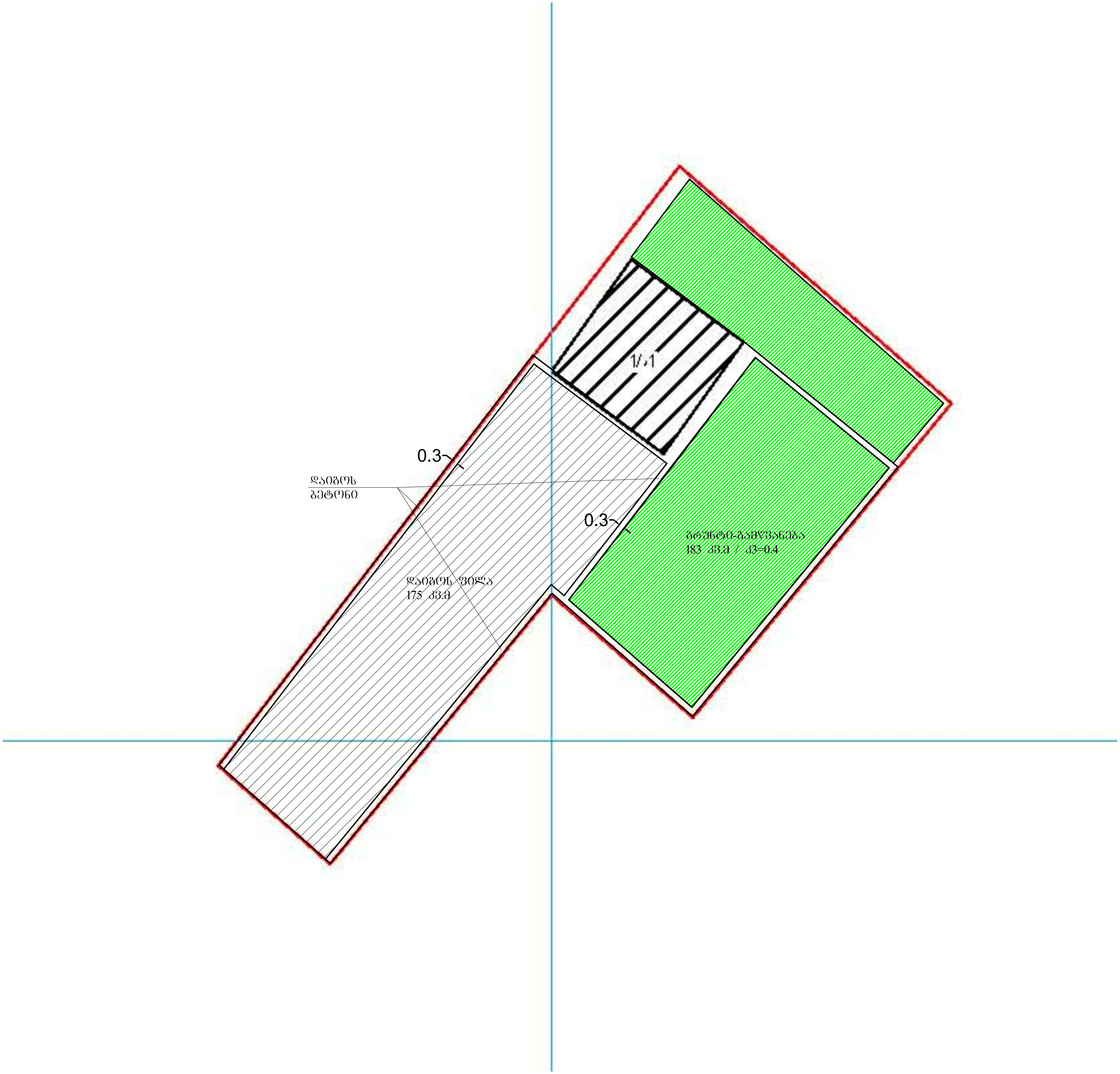
0.3
დაიგოს
ბეტონი
0.3
გრუნტი-გამწვანება
183 კვ.მ / კ3=0.4
დაიგოს ფილა
175 კვ.მ

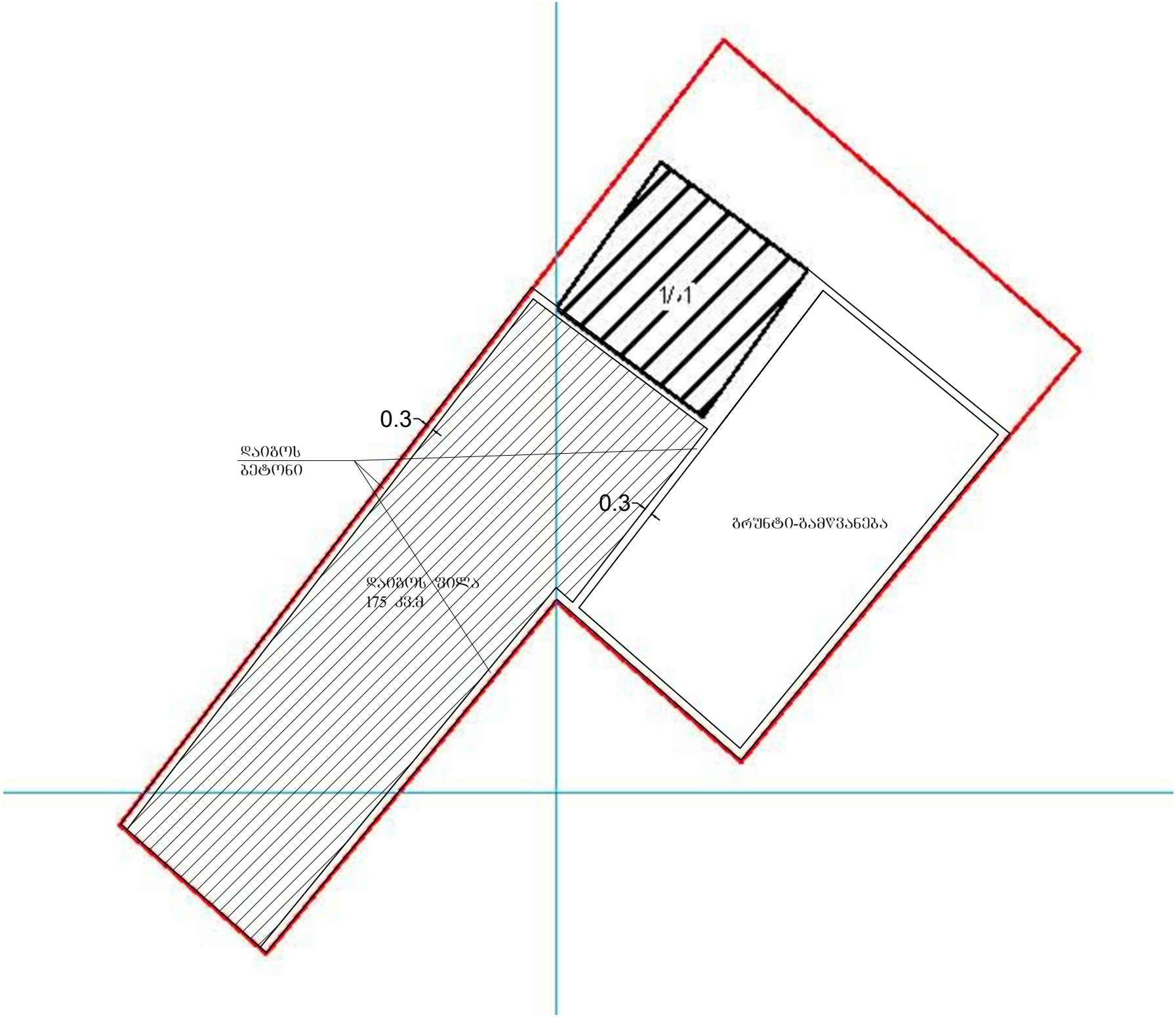
1/-1
0.3
დაიგოს
ბეტონი
0.3
დაიგოს ფილა
175 კვ.მ
ბრუნტი-ბამწვანება

საქართველოს იუსტიციის სამინისტრო
საჯარო რეესტრის ეროვნული სააგენტო

საკადასტრო გეგმა

მიწის ნაკვეთის საკადასტრო კოდი: *01.11.17.006.657*
განცხადების რეგისტრაციის ნომერი:882013198115
მიწის ნაკვეთის ფართობი: *450* კვ.მ.
დანიშნულება: *სასოფლო-სამეურნეო*
მომზადების თარიღი 02.05.13

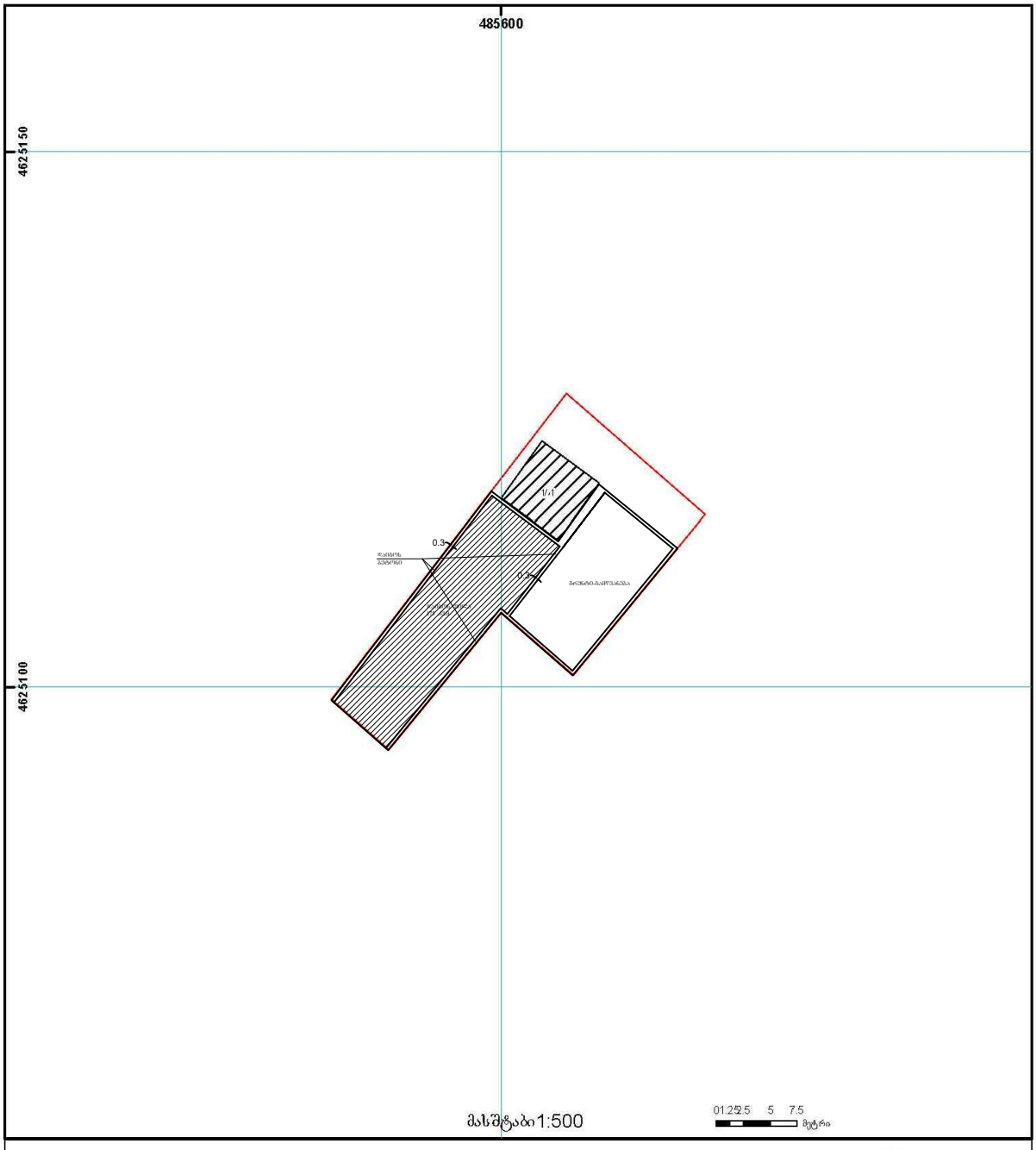

შენობა-ნაგებობა, პირობითი ნომერი/სართულიანობა
ვალდებულება
ხაზობრივი ნაგებობა
მიწის ნაკვეთის საკადასტრო საზღვარი
მშენებარე ნაგებობა
მიწისქვეშა ნაგებობა
UTM (საერთაშორისო) სისტემის კოორდ.

საჯარო რეესტრის ეროვნული საავენტო თბილისი 0102 წმ. ნიკოლოზის/ნ. ჩხეიძის ქ. 2 ტელ.: (995 32) 91 04 27; ფაქსი: (995 32) 91 03 41
საჯარო რეესტრის ეროვნული საავენტო თბილისი დ. აღმაშენებლის გამზ. 89/24 ტელ: (995 32) 94 13 65
www.napr.gov.ge