ქალაქ თბილისის მუნიციპალიტეტის საჯარო სამართლის იურიდიული პირი – ქალაქ თბილისის მუნიციპალიტეტის ტრანსპორტისა და ურბანული განვითარების სააგენტო

წერილის ნომერი: **16-01212863350**
თარიღი: **13/10/2021**
პინი: **7122**

ადრესატი: თეიმურაზ თოფურია
პირადი ნომერი: 01024037369
მისამართი: თბილისი მისამართის გარეშე

გადაამოწმეთ: **document.municipal.gov.ge**

ბატონო თეიმურაზ,

ქალაქ თბილისის მუნიციპალიტეტის სსიპ - ქალაქ თბილისის მუნიციპალიტეტის ტრანსპორტისა და ურბანული განვითარების სააგენტომ განიხილა თქვენი, 2021 წლის 7 ოქტომბრის №01212803046-16 განცხადება, რომელთან დაკავშირებითაც გაცნობებთ შემდეგს:

დაკმაყოფილდეს 2021 წლის 7 ოქტომბრის №01212803046-16 განცხადება და შეთანხმდეს ქალაქ თბილისში, ცოტნე დადიანის ქუჩა, N 35-ში არსებულ მიწის ნაკვეთზე (საკადასტრო კოდი: N 01.16.02.001.007) საგზაო მოძრაობის ორგანიზების სქემა თანდართულ ბმულზე არსებული დანართის შესაბამისად.

სამუშაოს დასრულების შემდეგ, 30 კალენდარული დღის ვადაში დემონტაჟი უნდა გაუკეთდეს დროებით დამონტაჟებულ საგზაო მოძრაობის ორგანიზების ტექნიკურ საშუალებებს და ქუჩის სავალი ნაწილი მოყვანილი იქნას პირვანდელ მდგომარეობაში.

საგზაო მოძრაობის ორგანიზების სქემის ცვლილება საჭიროებს შეთანხმებას სააგენტოსთან.

გადაწყვეტილების გასაჩივრება, დაინტერესებული მხარის მიერ, შესაძლებელია ამ გადაწყვეტილების გაცნობიდან ერთი თვის ვადაში ქალაქ თბილისის მუნიციპალიტეტის მერთან (მისამართი: ჟ. შარტავას ქუჩა N7) კანონმდებლობით დადგენილი წესით.

დანართი: სსიპ - ტრანსპორტისა და ურბანული განვითარების სააგენტოს მიერ შეთანხმებული საგზაო მოძრაობის ორგანიზების სქემები იხილეთ თანდართულ ბმულზე :

https://cloud.tbilisi.gov.ge/index.php/s/20Nrn9QliBFpuKN

პატივისცემით,

ვიქტორ წილოსანი

სააგენტოს უფროსი

გამოყენებულია კვალიფიციური ელექტრონული ხელმოწერა/ ელექტრონული შტამპი

საქართველოს შინაგან საქმეთა სამინისტრო
საპატრულო პოლიციის დეპარტამენტი

MINISTRY OF INTERNAL AFFAIRS OF GEORGIA
PATROL POLICE DEPARTMENT

MIA 1 21 02754050

20/10/2021

მოქ. თ. თოფურიას
ქ. თბილისი ცაგარელის 51ა ბინა 7;
თქვენს 2021 წლის 20 ოქტომბრის განცხადებაზე

ასლი: საპატრულო პოლიციის დეპარტამენტის
ქ. თბილისის მთავარი სამმართველოს

შსს საპატრულო პოლიციის დეპარტამენტში განხილულ იქნა თქვენი განცხადება, რომელიც ეხება ქ. თბილისი, ცოტნე დადიანის ქ. N 35 ს/კ 01.16.02.001.007-ის მიმდებარედ შესასვლელ–გამოსასვლელი გზის მოწყობის, სამშენებლო დამცავი ღობის განთავსების და არსებული საგზაო/სატრანსპორტო ინფრასტრუქტურის ნაკადების მიმართულების საგზაო მოძრაობის ორგანიზაციის წარმოდგენილი სქემების შეთანხმებას.

ვითვალისწინებთ რა, ქ. თბილისის მუნიციპალიტეტის სსიპ ტრანსპორტის და ურბანული განვითარების სააგენტოს თანხმობას (წერილის ნომერი 13/10/2021 16-01212863350), შსს საპატრულო პოლიციის დეპარტამენტი ითანხმებს (საგზაო მოძრაობის უსაფრთხოების კუთხით) წარმოდგენილ დროებითი და მუდმივი მოძრაობის ორგანიზაციის სქემებს და არ არის წინააღმდეგი განახორციელოთ სამუშაოები შემდეგი პირობების დაცვით:

- სამშენებლო დამცავი ღობე შეიღებოს შავ-თეთრი ან წითელ-თეთრი ზოლებით;
- ქვეითად მოსიარულეთა უსაფრთხოების მიზნით დამცავი ღობის ფარგლებში მოეწყოს ქუჩის სავალი ნაწილის მხრიდან ქვეითად მოსიარულეთა ბილიკი, ღობე გზის სავალი ნაწილის მხრიდან გადაიხუროს და ღამის საათებში განათდეს;
- სამშენებლო ობიექტზე მისასვლელი გზა (სამუშაოების განხორციელების პროცესში) აღიჭურვოს მოძრაობის რეგულირების ტექნიკური საშუალებებით შეთანხმებული სქემების შესაბამისად, ხოლო მიმდებარე ტერიტორიაზე არსებულ მოძრაოის ორგანიზების ტექნიკურ საშუალებებს გაუკეთდეს დროებით დემონტაჟი ან შეიფუთოს;
- საგზაო მოძრაობის რეგულირებისთვის და ფეხით მოსიარულეთა უსაფრთხო გადაადგილების მიზნით სამუშაოების მწარმოებლის მიერ გამოყოფილ იქნეს სპეც. ტანსაცმლით და ალმით აღჭურვილი საჭირო რაოდენობის თანამშრომელი;

0190, თბილისი, ნოე რამიშვილის ქ. №38
№38, Noe Ramishvili St. 0190, Tbilisi, Georgia
ტელ./Tel.: (+995 032) 2 41 42 42
ფაქსი/Fax: (+995 032) 2 41 85 02
E-mail: patrolinfo@mia.gov.ge

- დაცული იქნას გზის სავალი ნაწილის სისაუფთავე, არ დაუშვათ სამშენებლო მასალისა და ტექნიკის გზის სავალ ნაწილზე განთავსება;
- სამუშაოების დასრულებისთანავე ფეხით მოსიარულეთა ბილიკი მოყვანილ იქნას პირვანდელ მდგომარეობაში, დროებითი მოძრაობის რეგულირების ტექნიკურ საშუალებებს გაუკეთდეს დემონტაჟი და გზის მიერთების ადგილები აღიჭურვოს მოძრაობის რეგულირების ტექნიკური საშუალებებით შეთანხმებული საგზაო მოძრაობის ორგანიზაციის სქემების შესაბამისად;
- სამუშაოების დაწყების შესახებ წინასწარ ეცნობოს ქ. თბილისის მუნიციპალიტეტის მერიის სსიპ ქონების მართვის სააგენტოს და შსს საპატრულო პოლიციის დეპარტამენტის სამორიგეო ნაწილს (241–85–04; 241–85–05).

მეორე ადრესატს: გთხოვთ, უზრუნველყოთ კონტროლის დაწესება წერილში მითითებულ პირობების შესრულებაზე და მოძრაობის რეგულირების ტექნიკური საშუალებების განთავსების მდგომარეობაზე. შეუსრულებლობის შემთხვევაში გაატარეთ ზომები საქართველოს ადმინისტრაციულ სამართალდარღვევათა კოდექსის 134 მუხლით გათვალისწინებული მოთხოვნების შესაბამისად.

დანართი: 1 ფაილად.

საპატრულო პოლიციის დეპარტამენტი /
საორგანიზაციო სამმართველო / საგზაო მოძრაობის
ზედამხედველობის განყოფილება
განყოფილების უფროსი
ბარბაქაძე დავით

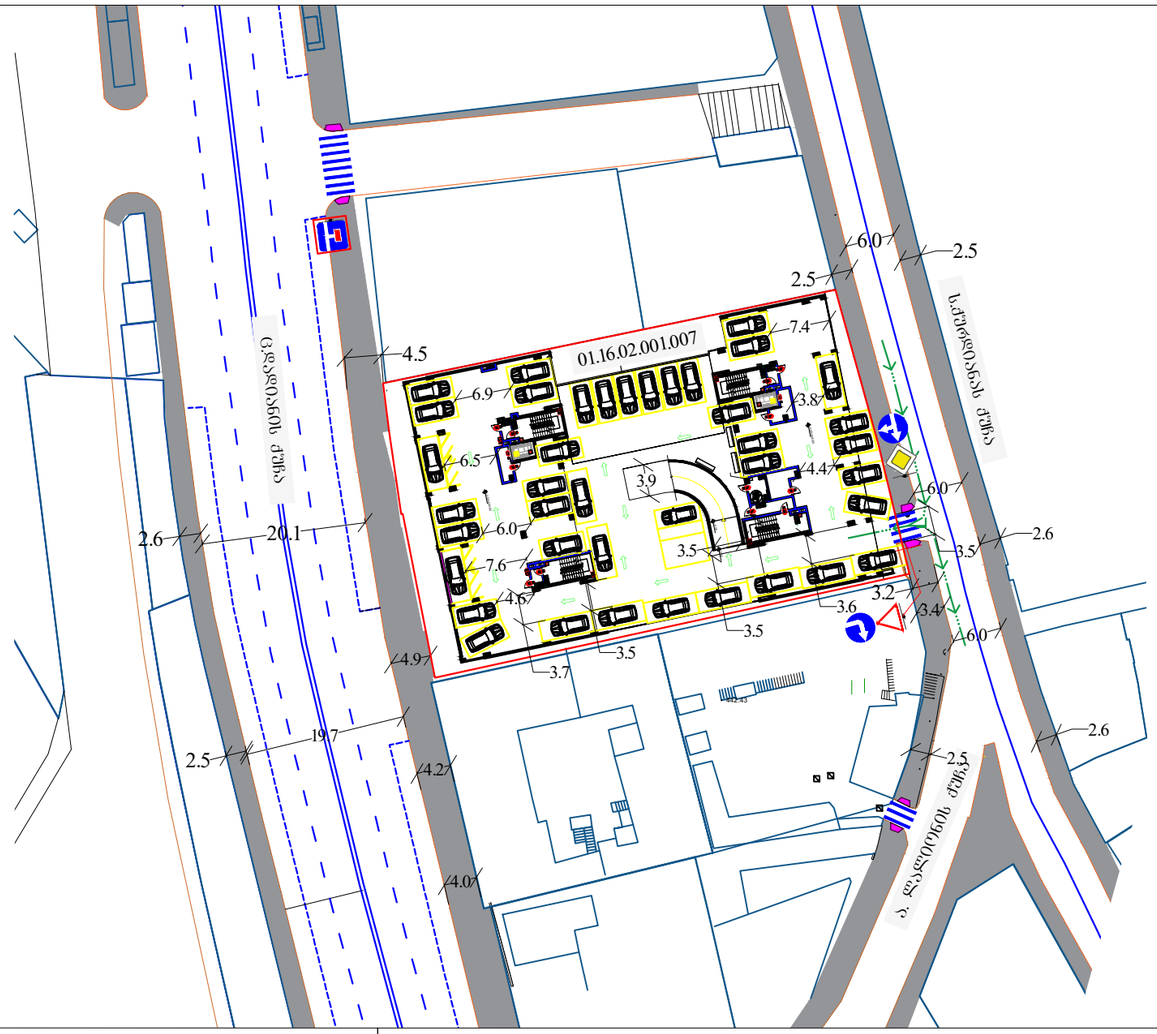

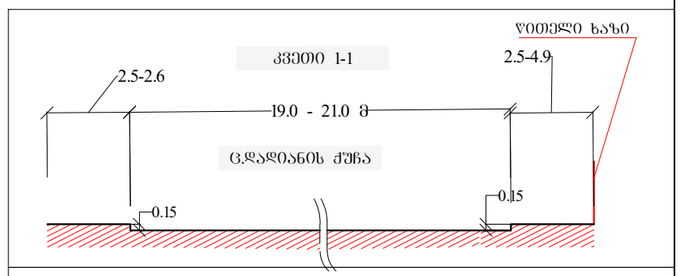

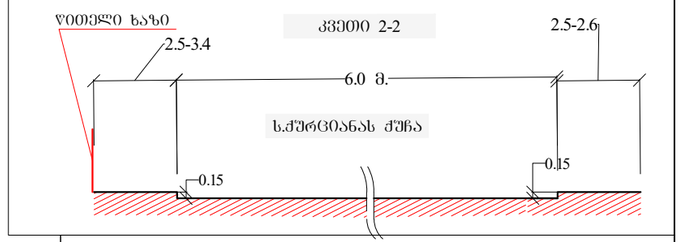

შშმ პირებისთის ადაპტირებული (პანდუსი)

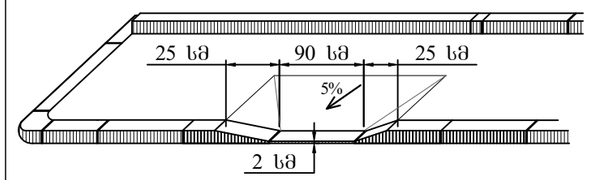

პირობითი აღნიშვნები

- შენობა ნაგებობა
- შშმ პირებისთის ადაპტირებული (პანდუსი)
- ბორდიური
- არს. ბეტონის კედელი
- ტროტუარი
- სატრანსპორტო ნაკადის მოძრაობის მიმართულება
- ჰორიზონტალური მონიშვნა 1.14.1
- ჰორიზონტალური მონიშვნა 1.18
- ჰორიზონტალური მონიშვნა 1.13
- ჰორიზონტალური მონიშვნა 1.1
- ჰორიზონტალური მონიშვნა 1.3
- ჰორიზონტალური მონიშვნა 1.5
- ჰორიზონტალური მონიშვნა 1.6
- ჰორიზონტალური მონიშვნა 1.12

საგზაო ნიშნები პირობითი ნიშნები

- საგზაო ნიშანი 2.1 - 1ც.
- საგზაო ნიშანი 2.3 - 1ც.
- საგზაო ნიშანი 4.1.2 - 1ც.
- საგზაო ნიშანი 4.1.4 - 1ც.
- საგზაო ნიშანი 7.8.2 - 1ც.
- ჰორიზონტალური მონიშვნა 1.14.1

GNG

ქ.თბილისი, ც.დადიანის №33, №35 და ზაქარიაძის ქ. №30, №32 მიწის ნაკვეთზე (01.16.02.001.007) საგზაო მოძრაობის მორგანიზების სქემა

მასშტაბი 1:1000

გ3.1

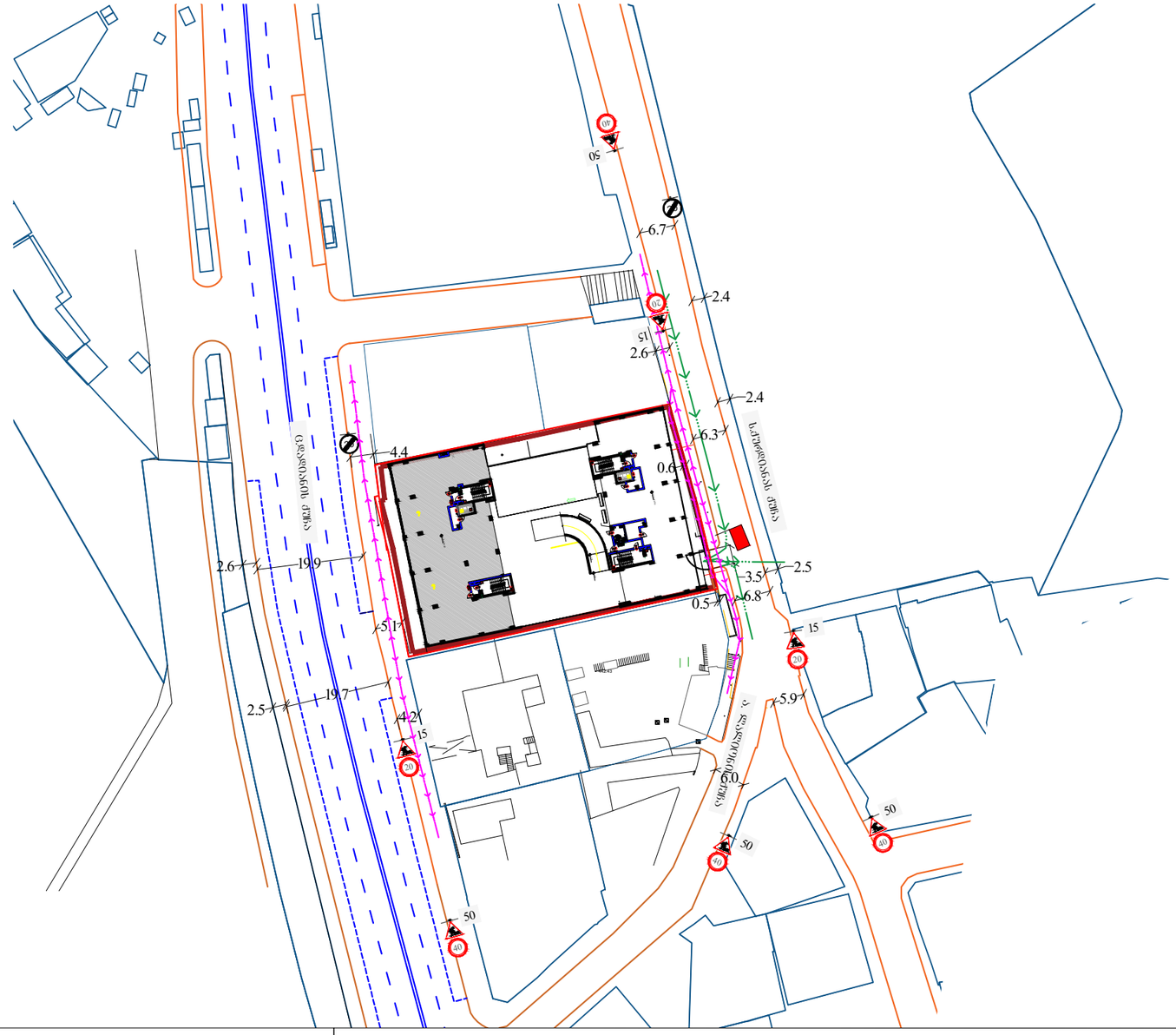

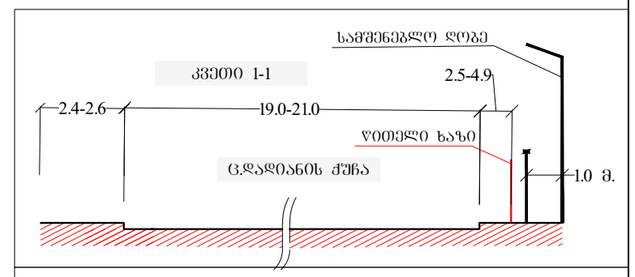

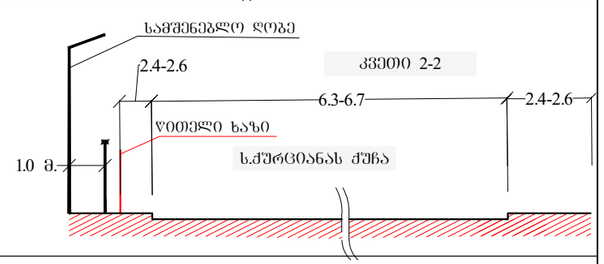

პირობითი აღნიშვნები

- შენობა ნაგებობა
- ბორდიური
- არს. ბეტონის კედელი
- ჰორიზონტალური მონიშვნა 1.1
- ჰორიზონტალური მონიშვნა 1.3
- ჰორიზონტალური მონიშვნა 1.5
- ჰორიზონტალური მონიშვნა 1.6
- ჰორიზონტალური მონიშვნა 1.12
- საშშენებლო ტექნიკის მოძრაობის მიმართულება
- საქვეითე ნაკადის მოძრაობის მიმართულება

დროებითი საგზაო ნიშნები პირობითი ნიშნები

- საგზაო ნიშანი 1.26 - 7ც
- 20 - საგზაო ნიშანი 3.24 - 3ც
- 40 - საგზაო ნიშანი 3.24 - 4ც
- საგზაო ნიშანი 3.25 - 2ც
- ქვითელი ციმციმა
- მედროშე ადამიანი
- სამშენებლო ღობე

შენიშვნა:

1. ავტომობილთა და ქვეითთა უსაფრთხო გადაადგილების უზრუნველყოფის მიზნით ტერიტორიის მისასვლელთან მორიგეობს რაციით აღჭურვილი მედროშე პერსონა.

GNG

ქ.თბილისი, ც.დადიანის №33, №35 და ზაქარიაძის ქ. №30, №32 მიწის ნაკვეთზე (01.16.02.001.007) საგზაო მოძრაობის ორგანიზების დროებითი სქემა

მასშტაბი 1:1000

გ3.2

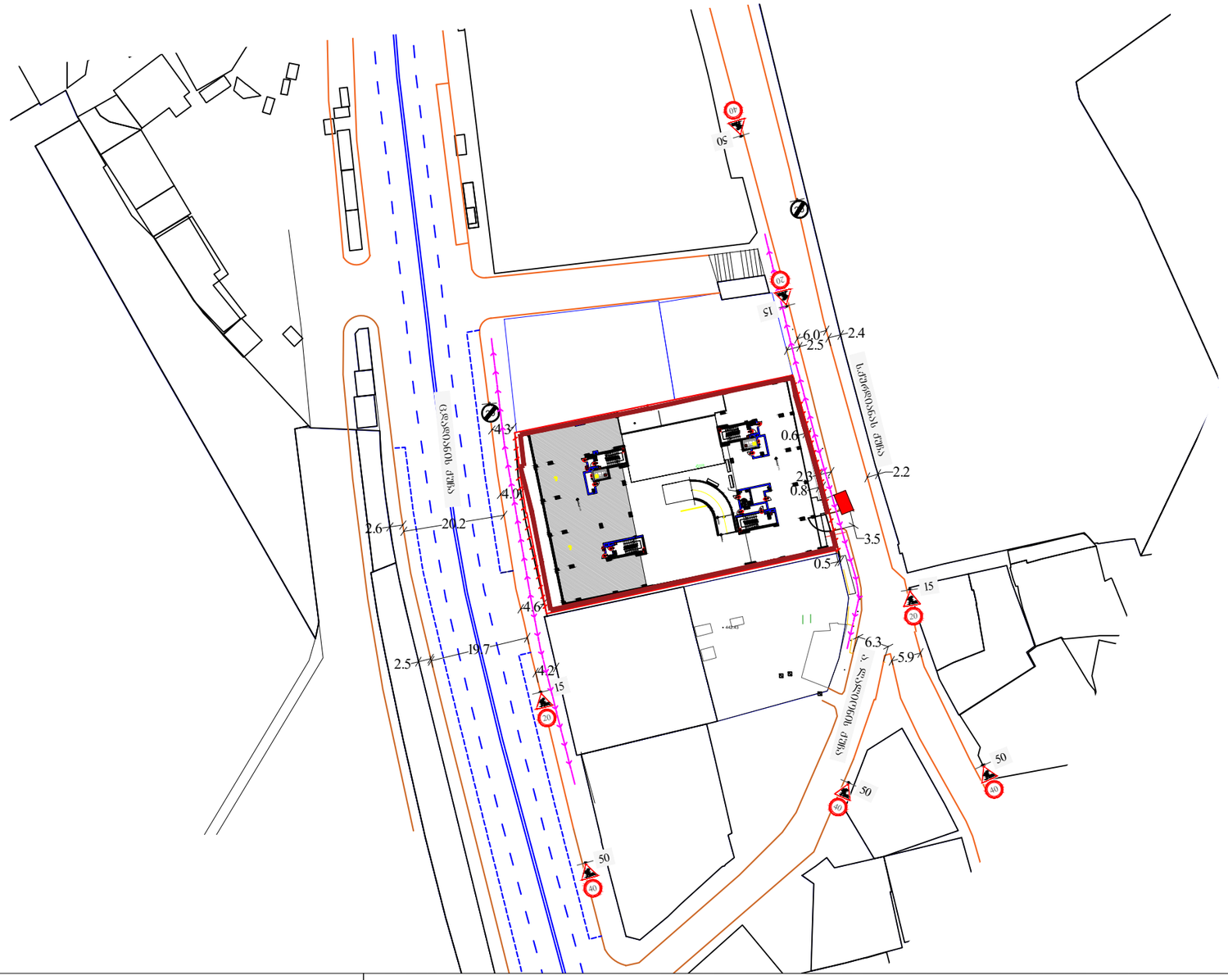

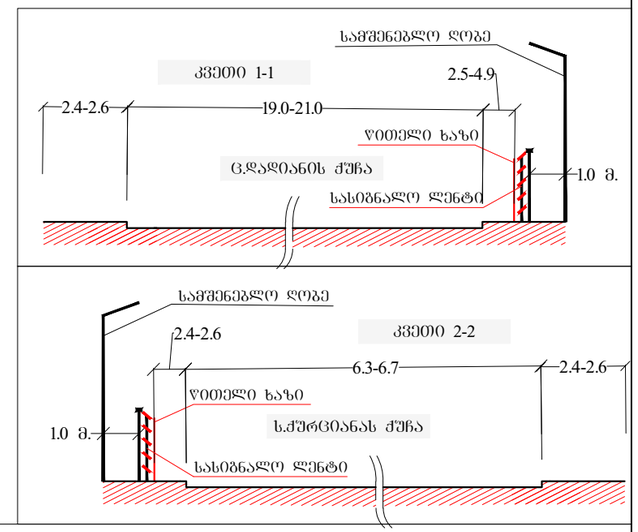

პირობითი აღნიშვნები

- შენობა ნაგებობა
- ბორდიური
- არს. ბეტონის კედელი
- ჰორიზონტალური მონიშვნა 1.1
- ჰორიზონტალური მონიშვნა 1.3
- ჰორიზონტალური მონიშვნა 1.5
- ჰორიზონტალური მონიშვნა 1.6
- ჰორიზონტალური მონიშვნა 1.12
- საშენებლო ტექნიკის მოძრაობის მიმართულება
- საქვეითე ნაკადის მოძრაობის მიმართულება

დროებითი საგზაო ნიშნები პირობითი ნიშნები

- საგზაო ნიშანი 1.26 - 7ც
- 20 - საგზაო ნიშანი 3.24 - 3ც
- 40 - საგზაო ნიშანი 3.24 - 4ც
- საგზაო ნიშანი 3.25 - 2ც
- ქვითელი ციმციმა
- მედროშე ადამიანი
- სამშენებლო ღობე
- სასიგნალო ლენტი

შენიშვნა:

1. ავტომობილთა და ქვეითთა უსაფრთხო გადაადგილების უზრუნველყოფის მიზნით ტერიტორიის მისასვლელთან მორიგეობს რაციით აღჭურვილი მედროშე პერსონა.

GNG

ქ.თბილისი, ც.დადიანის №33, №35 და ზაქარიაძის ქ. №30, №32 მიწის ნაკვეთზე (01.16.02.001.007) საგზაო მოძრაობის ორგანიზების დროებითი სქემა, სამშენებლო ღობის მონტაჟი და დემონტაჟი

მასშტაბი 1:1000

გ3.2

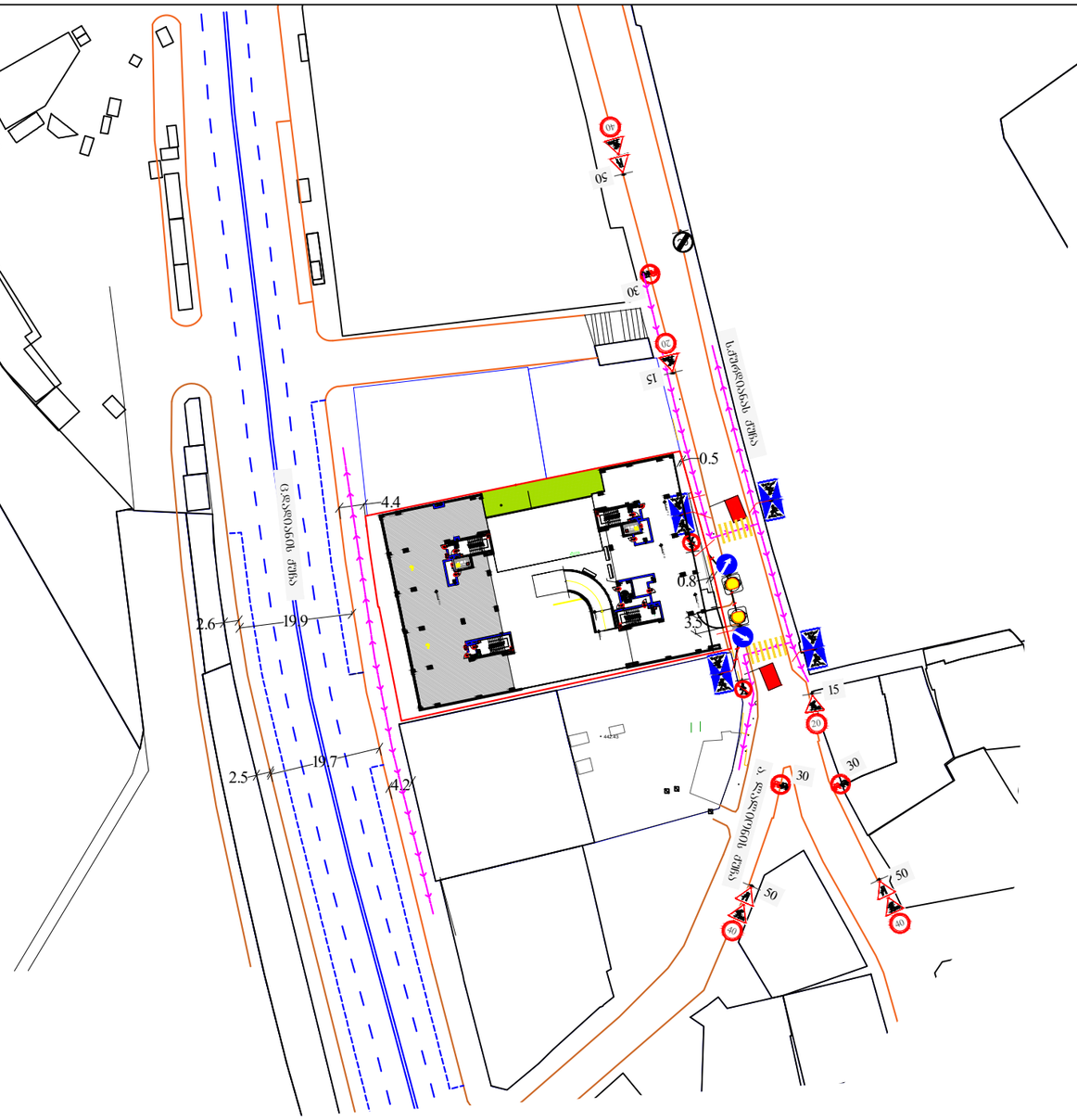

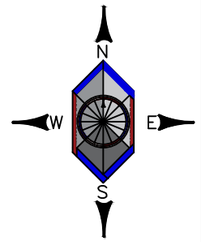

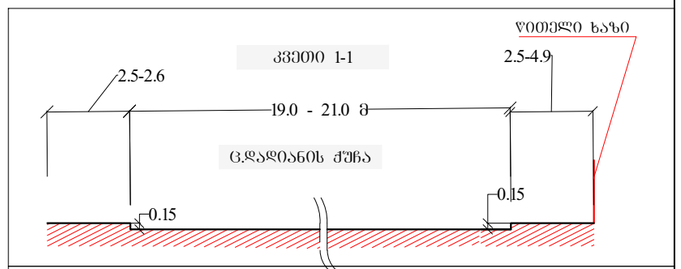

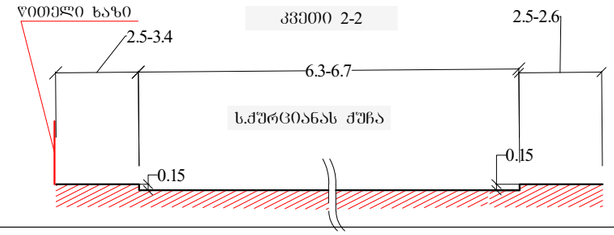

პირობითი აღნიშვნები

- შენობა ნაგებობა
- ბორდიური
- არს. ბეტონის კედელი
- ჰორიზონტალური მონიშვნა 1.1
- ჰორიზონტალური მონიშვნა 1.3
- ჰორიზონტალური მონიშვნა 1.5
- ჰორიზონტალური მონიშვნა 1.6
- ჰორიზონტალური მონიშვნა 1.12
- საძვეითე ნაკადის მოძრაობის მიმართულება

დროებითი საგზაო ნიშნები პირობითი ნიშნები

- საგზაო ნიშანი 1.21.2 - 1ც
- საგზაო ნიშანი 1.21.3 - 2ც
- საგზაო ნიშანი 1.26 - 5ც
- საგზაო ნიშანი 3.10 - 2ც.
- საგზაო ნიშანი 3.20 - 3ც
- საგზაო ნიშანი 3.24 - 2ც
- საგზაო ნიშანი 3.24 - 3ც
- საგზაო ნიშანი 3.25 - 1ც
- საგზაო ნიშანი 4.2.1 - 1ც
- საგზაო ნიშანი 4.2.2 - 1ც
- საგზაო ნიშანი 5.19.1 - 4ც.
- საგზაო ნიშანი 5.19.2 - 4ც.
- ჰორიზონტალური მონიშვნა 1.14.1
- ქვითელი ციმციმა
- მედროშე ადამიანი
- სამშენებლო ღობე
- სასიგნალო ლენტი

შენიშვნა:

1. ავტომობილთა და ქვეითთა უსაფრთხო გადაადგილების უზრუნველყოფის მიზნით ტერიტორიის მისასვლელთან მორიგეობს რაციით აღჭურვილი მედროშე პერსონა.

GNG

ქ.თბილისი, ც.დადიანის №33, №35 და ზაქარიაძის ქ. №30, №32 მიწის ნაკვეთზე (01.16.02.001.007) საგზაო მოძრაობის ორგანიზების დროებითი სქემა

მასშტაბი 1:1000

გ3.4