- II სართულის გეგმა
ნიშნული -6.000



არქიტექტურული გეგმა

ობიექტი

მრავალფუნქციური
საცხოვრებელი
კომპლექსი

მისამართი

თბილისი
გორგასლის ქუჩა N40
ს.კ. 01.18.09.005.024

არქიტექტორი

ლ. ოქროპირიძე

კონსტრუქტორი

ზ. კიზირია

ექსპლიკაცია

1. სადარბაზო და კიბის უჯრედი	45.4	მ²
2. ავტოსადგომი	549.9	მ²
3. დამხმარე	0.0	მ²
4. საოფისე	0.0	მ²
5. საცხოვრებელი	0.0	მ²
6. საზაფხულო	0.0	მ²
კ1	643.1	მ²
კ2	0.0	მ²
კ3	500.0	მ²
განაშენიანების ფართი	801.5	მ²

პირობითი ნიშნები

ინფორმაცია ფართის შესახებ:

მიდა ფართი:		0.0 მ²
საზახულო ფართი:		0.0 მ²
ფართი N 00	სულ:	0.0 მ²

ა — ა სტრუქტურული ღერძი

+0.00 ნიშნული

ბლოკის კედელი

ბეტონის კედელი

საყრდენი კოლონა

1.00 / 2.20 90ფი კარის ცეცხლმედეგობა

შენიშვნები

1. ნახაზი მომზადებული მისაწვდომობის სტანდარტების მიხედვით.

2. ზომები მოცემულია მილიმეტრებში.

ნახაზი

- II სართულის გეგმა
ნიშნული -6.000

ფურცლის ზომა

A1 (841X594mm)

მასშტაბი

1:100

ფურცლის ნომერი

A.02

თბილისი 2021 წ.

- I სართულის გეგმა
ნიშნული -3.000

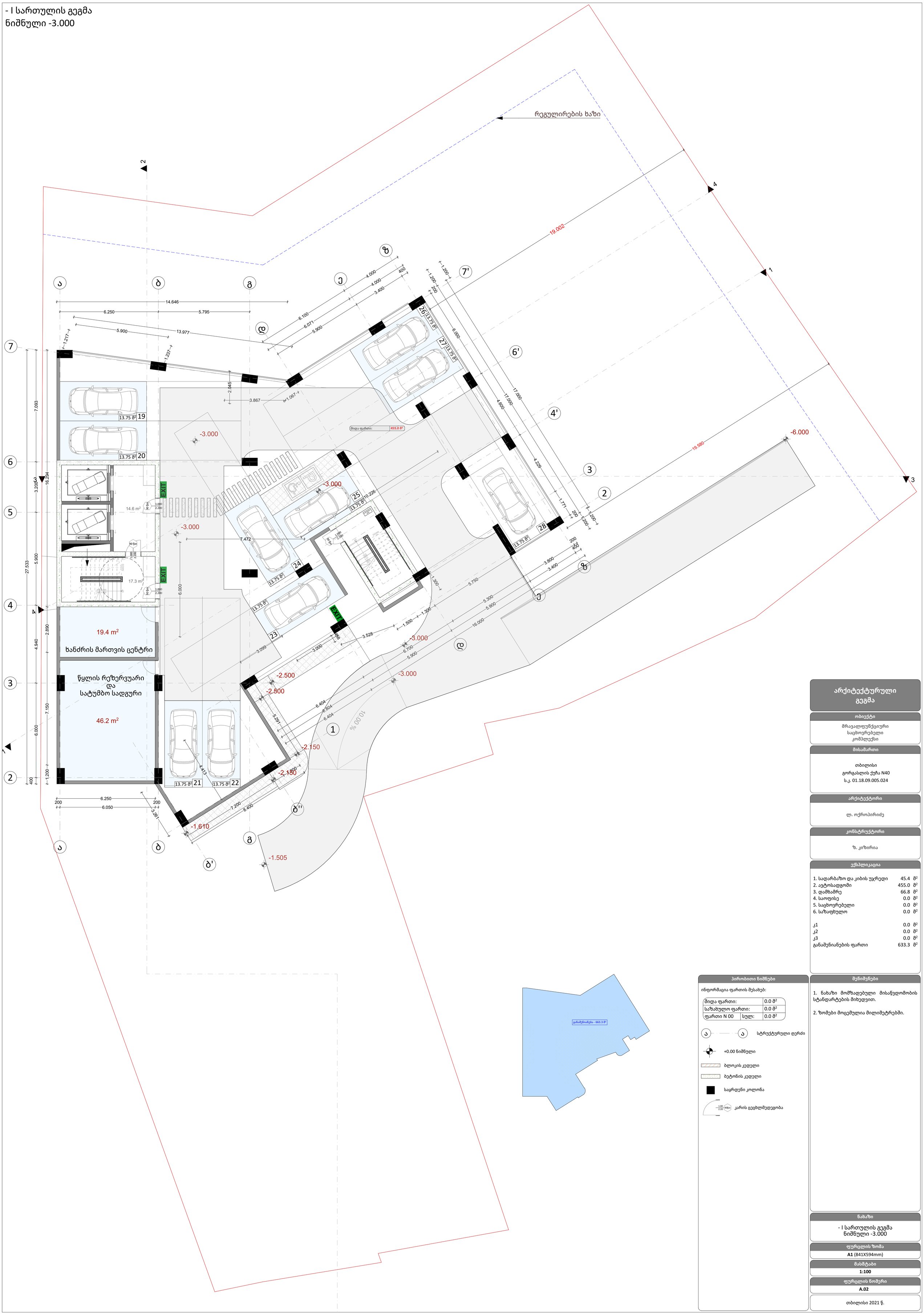

პირობითი ნიშნები

ინფორმაცია ფართის შესახებ:

შიდა ფართი:		0.0 მ²
საზახულო ფართი:		0.0 მ²
ფართი N 00	სულ:	0.0 მ²

ა — ა — სტრუქტურული ღერძი

+0.00 ნიშნული

ბლოკის კედელი

ბეტონის კედელი

საყრდენი კოლონა

1.00 2.20 90წთ — კარის ცეცხლმედეგობა

არქიტექტურული გეგმა

ობიექტი

მრავალფუნქციური საცხოვრებელი კომპლექსი

მისამართი

თბილისი
გორგასლის ქუჩა N40
ს.კ. 01.18.09.005.024

არქიტექტორი

ლ. ოქროპირიძე

კონსტრუქტორი

ზ. კიზირია

ექსპლიკაცია

1. სადარბაზო და კიბის უჯრედი	45.4	მ²
2. ავტოსადგომი	455.0	მ²
3. დამხამრე	66.8	მ²
4. საოფისე	0.0	მ²
5. საცხოვრებელი	0.0	მ²
6. საზაფხულო	0.0	მ²
კ1	0.0	მ²
კ2	0.0	მ²
კ3	0.0	მ²
განაშენიანების ფართი	633.3	მ²

შენიშვნები

1. ნახაზი მომზადებული მისაწვდომობის სტანდარტების მიხედვით.

2. ზომები მოცემულია მილიმეტრებში.

ნახაზი

- I სართულის გეგმა
ნიშნული -3.000

ფურცლის ზომა

A1 (841X594mm)

მასშტაბი

1:100

ფურცლის ნომერი

A.02

თბილისი 2021 წ.

I სართულის გეგმა
ნიშნული +0.000

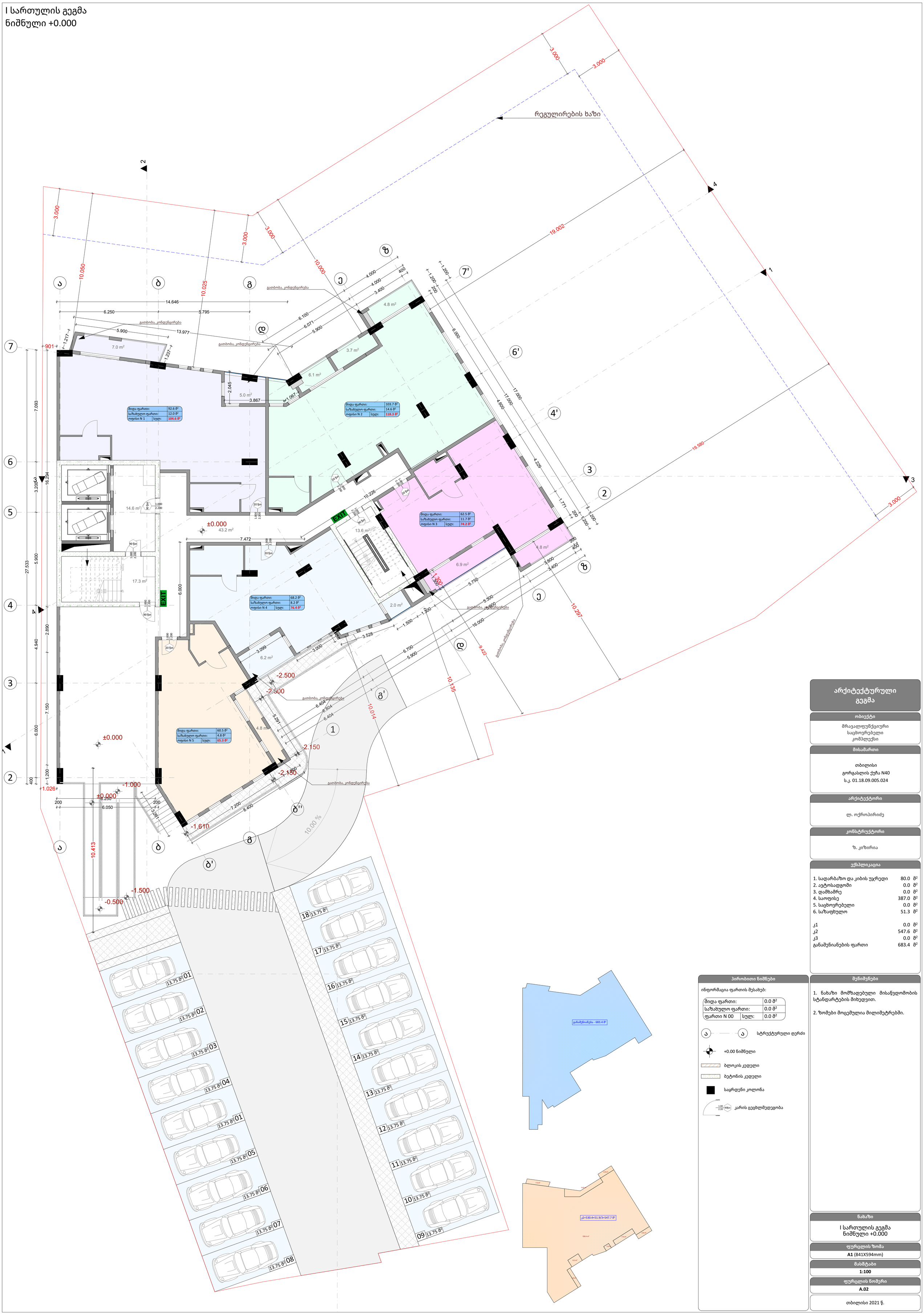

არქიტექტურული გეგმა

ობიექტი

მრავალფუნქციური საცხოვრებელი კომპლექსი

მისამართი

თბილისი
გორგასლის ქუჩა N40
ს.კ. 01.18.09.005.024

არქიტექტორი

ლ. ოქროპირიძე

კონსტრუქტორი

ზ. კიზირია

ექსპლიკაცია

1. სადარბაზო და კიბის უჯრედი	80.0 მ²
2. ავტოსადგომი	0.0 მ²
3. დამხმარე	0.0 მ²
4. საოფისე	387.0 მ²
5. საცხოვრებელი	0.0 მ²
6. საზაფხულო	51.3 მ²
კ1	0.0 მ²
კ2	547.6 მ²
კ3	0.0 მ²
განაშენიანების ფართი	683.4 მ²

პირობითი ნიშნები

ინფორმაცია ფართის შესახებ:

მიდა ფართი:		0.0 მ²
საზახულო ფართი:		0.0 მ²
ფართი N 00	სულ:	0.0 მ²

ა — ა სტრუქტურული ღერძი
+0.00 ნიშნული
ბლოკის კედელი
ბეტონის კედელი
საყრდენი კოლონა
1.00 / 2.20 — 90ფი კარის ცეცხლმედეგობა

შენიშვნები

1. ნახაზი მომზადებული მისაწვდომობის სტანდარტების მიხედვით.

2. ზომები მოცემულია მილიმეტრებში.

ნახაზი

I სართულის გეგმა
ნიშნული +0.000

ფურცლის ზომა

A1 (841X594mm)

მასშტაბი

1:100

ფურცლის ნომერი

A.02

თბილისი 2021 წ.

II სართულის გეგმა
ნიშნული +3.200

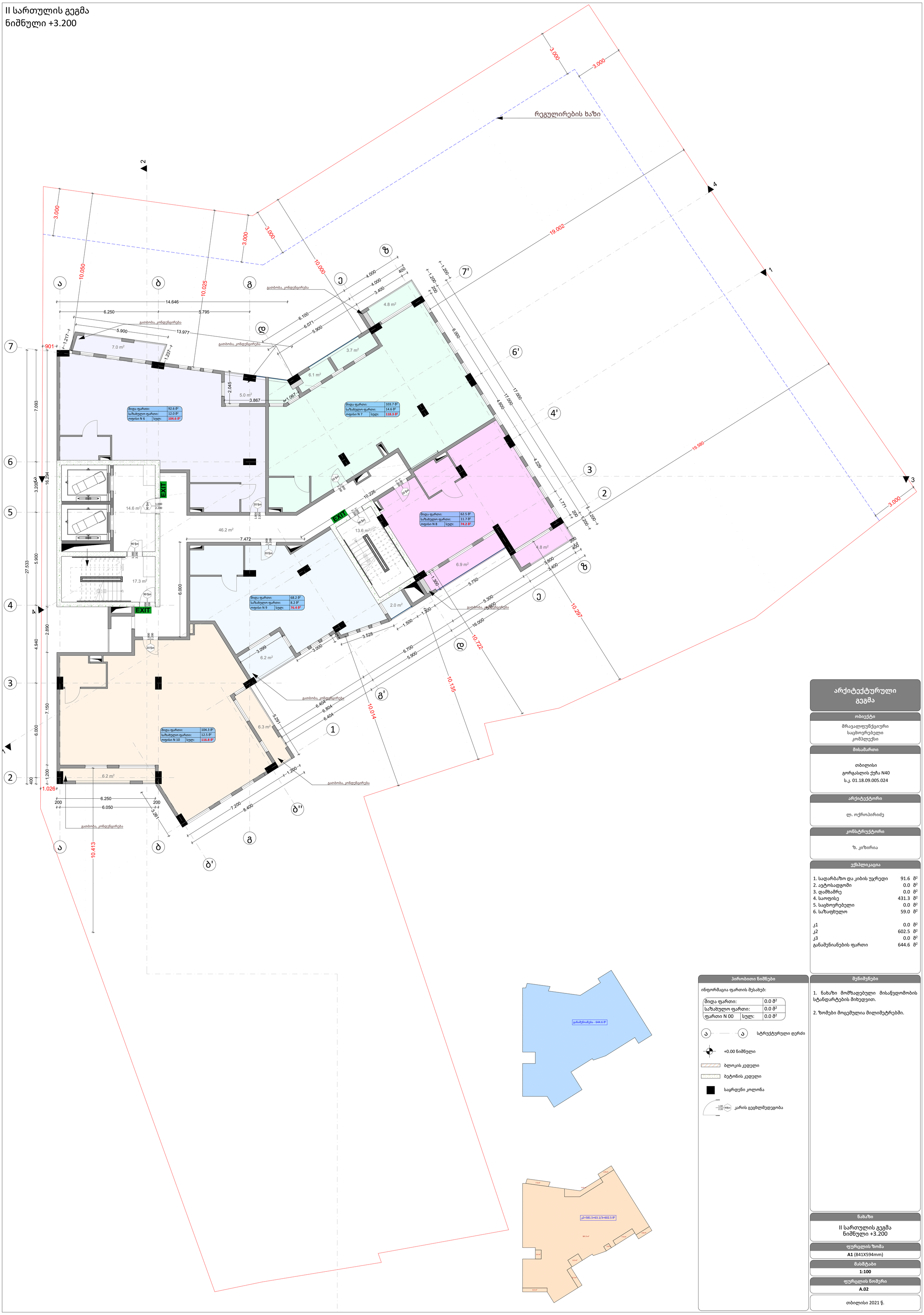

არქიტექტურული გეგმა

ობიექტი

მრავალფუნქციური საცხოვრებელი კომპლექსი

მისამართი

თბილისი
გორგასლის ქუჩა N40
ს.კ. 01.18.09.005.024

არქიტექტორი

ლ. ოქროპირიძე

კონსტრუქტორი

ზ. კიზირია

ექსპლიკაცია

1. სადარბაზო და კიბის უჯრედი	91.6	მ²
2. ავტოსადგომი	0.0	მ²
3. დამხმარე	0.0	მ²
4. საოფისე	431.3	მ²
5. საცხოვრებელი	0.0	მ²
6. საზაფხულო	59.0	მ²
კ1	0.0	მ²
კ2	602.5	მ²
კ3	0.0	მ²
განაშენიანების ფართი	644.6	მ²

პირობითი ნიშნები

ინფორმაცია ფართის შესახებ:

მიდა ფართი:		0.0 მ²
საზახულო ფართი:		0.0 მ²
ფართი N 00	სულ:	0.0 მ²

ა — ა სტრუქტურული ღერძი

+0.00 ნიშნული

ბლოკის კედელი

ბეტონის კედელი

საყრდენი კოლონა

1.00 / 2.20 (90)ფ კარის ცეცხლმედეგობა

შენიშვნები

1. ნახაზი მომზადებული მისაწვდომობის სტანდარტების მიხედვით.

2. ზომები მოცემულია მილიმეტრებში.

ნახაზი

II სართულის გეგმა
ნიშნული +3.200

ფურცლის ზომა

A1 (841X594mm)

მასშტაბი

1:100

ფურცლის ნომერი

A.02

თბილისი 2021 წ.

III სართულის გეგმა
ნიშნული +6.400

რეგულირების ხაზი

მიდა ფართი:	92.6 მ²
საზახულო ფართი:	12.0 მ²
ოფისი N 11 სულ:	104.6 მ²

მიდა ფართი:	103.7 მ²
საზახულო ფართი:	14.6 მ²
ოფისი N 12 სულ:	118.3 მ²

მიდა ფართი:	62.5 მ²
საზახულო ფართი:	11.7 მ²
ოფისი N 13 სულ:	74.2 მ²

მიდა ფართი:	68.2 მ²
საზახულო ფართი:	8.2 მ²
ოფისი N 14 სულ:	76.4 მ²

მიდა ფართი:	104.3 მ²
საზახულო ფართი:	12.5 მ²
ოფისი N 15 სულ:	116.8 მ²

არქიტექტურული გეგმა

ობიექტი

მრავალფუნქციური საცხოვრებელი კომპლექსი

მისამართი

თბილისი
გორგასლის ქუჩა N40
ს.კ. 01.18.09.005.024

არქიტექტორი

ლ. ოქროპირიძე

კონსტრუქტორი

ზ. კიზირია

ექსპლიკაცია

1. სადარბაზო და კიბის უჯრედი	91.6 მ²
2. ავტოსადგომი	0.0 მ²
3. დამხმარე	0.0 მ²
4. საოფისე	431.3 მ²
5. საცხოვრებელი	0.0 მ²
6. საზაფხულო	59.0 მ²
კ1	0.0 მ²
კ2	602.5 მ²
კ3	0.0 მ²
განაშენიანების ფართი	644.6 მ²

პირობითი ნიშნები

ინფორმაცია ფართის შესახებ:

მიდა ფართი:	0.0 მ²
საზახულო ფართი:	0.0 მ²
ფართი N 00 სულ:	0.0 მ²

ა — ა სტრუქტურული ღერძი

+0.00 ნიშნული

ბლოკის კედელი

ბეტონის კედელი

საყრდენი კოლონა

1.00 / 2.20 (90)ფ კარის ცეცხლმედეგობა

შენიშვნები

1. ნახაზი მომზადებული მისაწვდომობის სტანდარტების მიხედვით.

2. ზომები მოცემულია მილიმეტრებში.

ნახაზი

III სართულის გეგმა
ნიშნული +6.400

ფურცლის ზომა

A1 (841X594mm)

მასშტაბი

1:100

ფურცლის ნომერი

A.02

თბილისი 2021 წ.

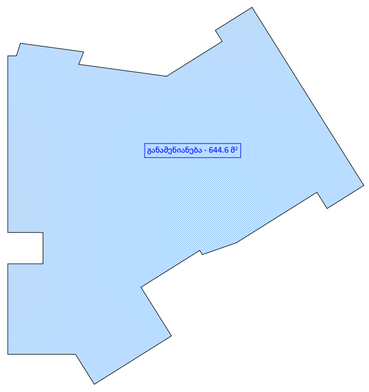

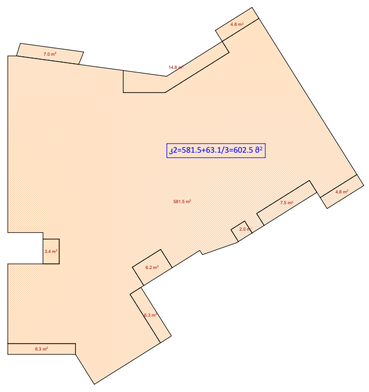

IV სართულის გეგმა
ნიშნული +9.600

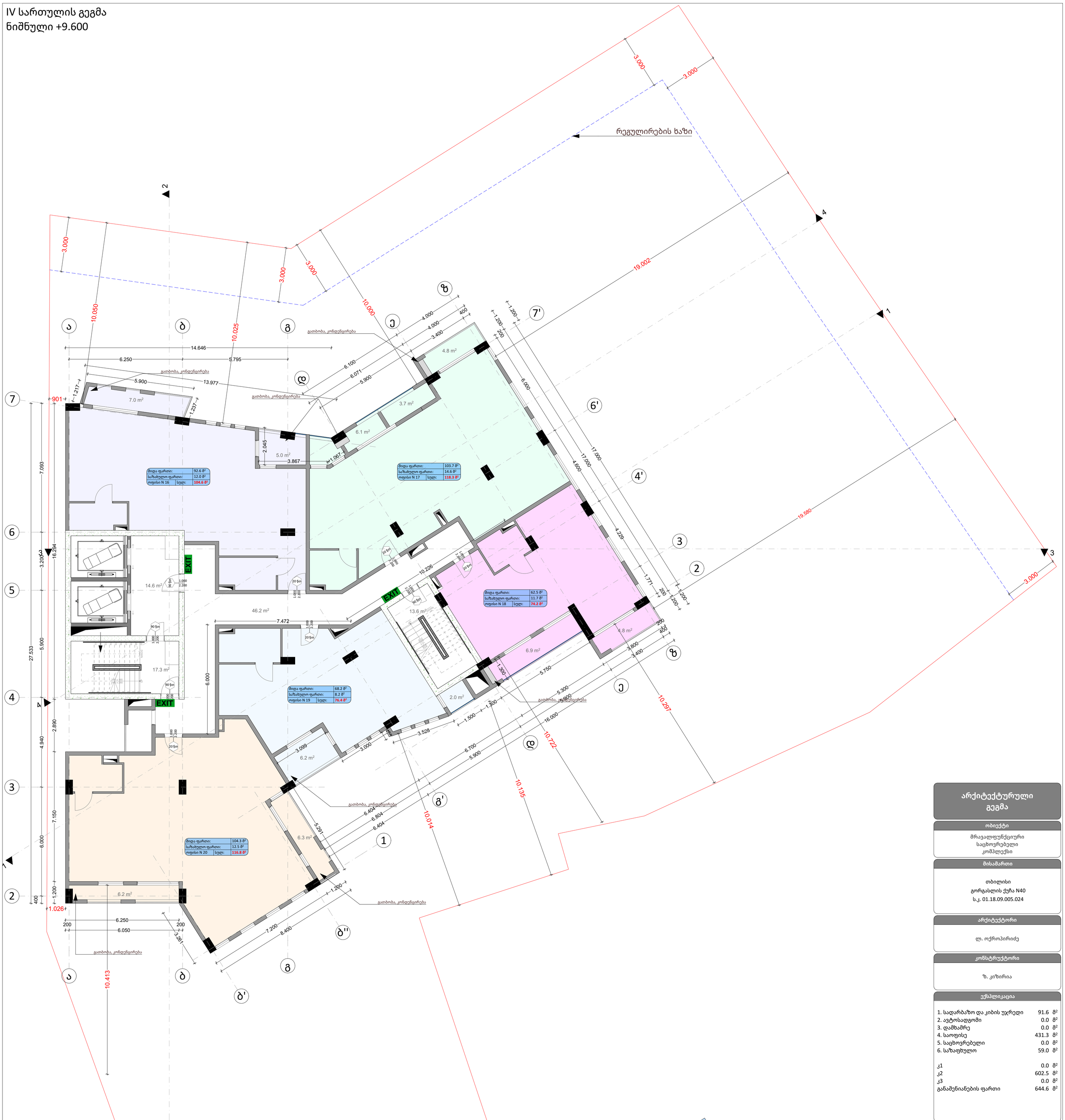

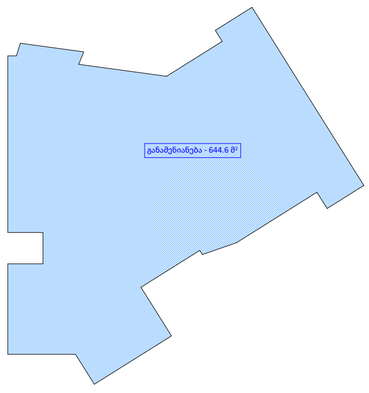

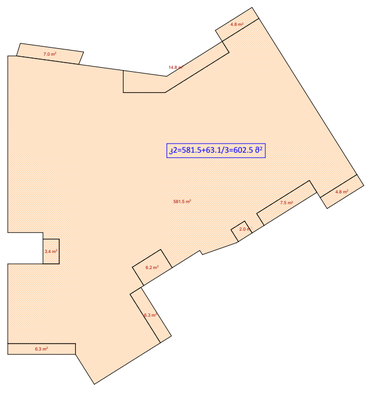

არქიტექტურული გეგმა

ობიექტი

მრავალფუნქციური საცხოვრებელი კომპლექსი

მისამართი

თბილისი
გორგასლის ქუჩა N40
ს.კ. 01.18.09.005.024

არქიტექტორი

ლ. ოქროპირიძე

კონსტრუქტორი

ზ. კიზირია

ექსპლიკაცია

1. სადარბაზო და კიბის უჯრედი	91.6	მ²
2. ავტოსადგომი	0.0	მ²
3. დამხმარე	0.0	მ²
4. საოფისე	431.3	მ²
5. საცხოვრებელი	0.0	მ²
6. საზაფხულო	59.0	მ²
კ1	0.0	მ²
კ2	602.5	მ²
კ3	0.0	მ²
განაშენიანების ფართი	644.6	მ²

პირობითი ნიშნები

ინფორმაცია ფართის შესახებ:

მიდა ფართი:		0.0 მ²
საზახულო ფართი:		0.0 მ²
ფართი N 00	სულ:	0.0 მ²

ა — ა სტრუქტურული ღერძი

+0.00 ნიშნული

ბლოკის კედელი

ბეტონის კედელი

საყრდენი კოლონა

1.00 / 2.20 (90)ი კარის ცეცხლმედეგობა

შენიშვნები

1. ნახაზი მომზადებული მისაწვდომობის სტანდარტების მიხედვით.

2. ზომები მოცემულია მილიმეტრებში.

ნახაზი

IV სართულის გეგმა
ნიშნული +9.600

ფურცლის ზომა

A1 (841X594mm)

მასშტაბი

1:100

ფურცლის ნომერი

A.02

თბილისი 2021 წ.

V სართულის გეგმა
ნიშნული +12.800

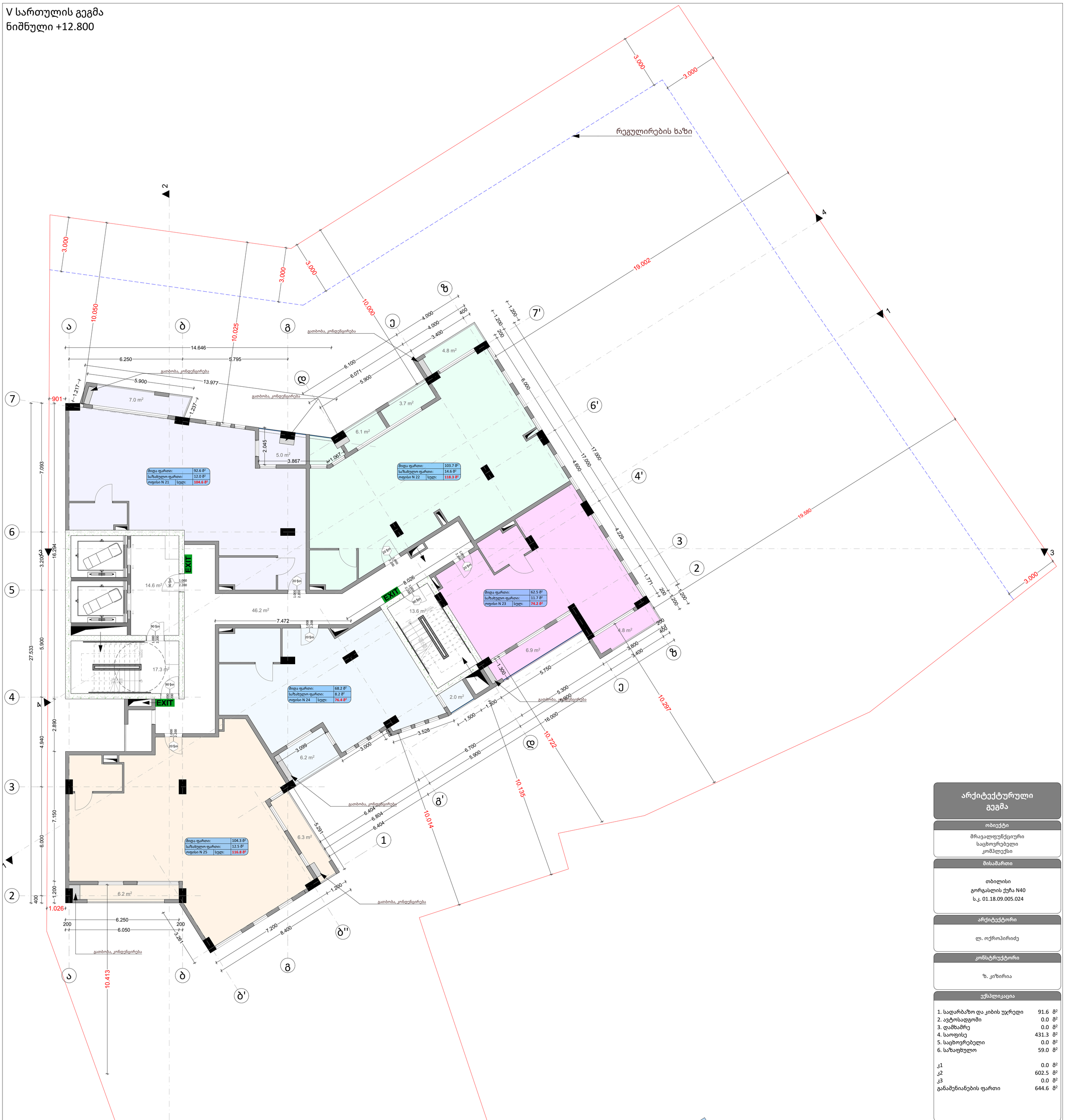

არქიტექტურული გეგმა

ობიექტი

მრავალფუნქციური საცხოვრებელი კომპლექსი

მისამართი

თბილისი
გორგასლის ქუჩა N40
ს.კ. 01.18.09.005.024

არქიტექტორი

ლ. ოქროპირიძე

კონსტრუქტორი

ზ. კიზირია

ექსპლიკაცია

1. სადარბაზო და კიბის უჯრედი	91.6	მ²
2. ავტოსადგომი	0.0	მ²
3. დამხამრე	0.0	მ²
4. საოფისე	431.3	მ²
5. საცხოვრებელი	0.0	მ²
6. საზაფხულო	59.0	მ²
კ1	0.0	მ²
კ2	602.5	მ²
კ3	0.0	მ²
განაშენიანების ფართი	644.6	მ²

პირობითი ნიშნები

ინფორმაცია ფართის შესახებ:

მიდა ფართი:		0.0 მ²
საზახულო ფართი:		0.0 მ²
ფართი N 00	სულ:	0.0 მ²

ა — ა სტრუქტურული ღერძი

+0.00 ნიშნული

ბლოკის კედელი

ბეტონის კედელი

საყრდენი კოლონა

1.00 / 2.20 (90)ი კარის ცეცხლმედეგობა

შენიშვნები

1. ნახაზი მომზადებული მისაწვდომობის სტანდარტების მიხედვით.

2. ზომები მოცემულია მილიმეტრებში.

ნახაზი

V სართულის გეგმა
ნიშნული +12.800

ფურცლის ზომა

A1 (841X594mm)

მასშტაბი

1:100

ფურცლის ნომერი

A.02

თბილისი 2021 წ.

VI Бъдещ жилищен блок
бл.бб,вв +16.000

Жилищно строителство

Проектиране на бъдещ жилищен блок

Местоположение
ул. „Проф. Димитър Шишков" № 40
ж.к. „Изгрев", поземлен имот 01.18.09.005.024

Разгънати застроени площи
Сграда N40 — 1 сутерен, 1 партер, 6 етажа, 1 ТЕ
Общо РЗП: 1 284.6 м²

Функционално предназначение
Жилищна сграда — многофамилна

Конструктивна система
Стоманобетонов скелет, монолитни плочи, стоманобетонови стени

Брой обитаеми единици
Общо: 6 броя

Разгънати застроени площи по видове

1. Бъдещ жилищен блок, ресторант, търговски площи, подземен паркинг	91.6 м²
2. Общи части	0.0 м²
3. Външни стени	0.0 м²
4. Покрив	0.0 м²
5. Вътрешни стени	431.3 м²
6. Външни стени	59.0 м²
Ј1	0.0 м²
Ј2	602.5 м²
Ј3	0.0 м²
Застроена площ	644.6 м²

Площ на терена
Площ на УПИ: 644.6 м²

Площ на застроената част
Площ на сградата: 644.6 м²

Коефициент на интензивност
Кинт = 1284.6 / 644.6 = 1.99

Коефициент на плътност
Кпл = 644.6 / 644.6 = 1.00

Озеленена площ
Озеленена площ: 0.0 м²

Паркоместа
Общо: 0 бр.

Изисквания за достъпна среда
Проектът е изготвен съгласно изискванията на Наредба № 4 за проектиране на сгради и съоръжения за достъпна среда.

Забележки
1. Бъдещ жилищен блок, ресторант, търговски площи, подземен паркинг.
2. Помещения с постоянно обитаване.

Мащаб
1:100

Чертеж
А.02

Одобрено 2021 г.

Легенда

- Ј1 — Ј3 — Ј4 — Ј5 — Ј6 — Ј7 — Ј8 — Ј9 — Ј10 — Ј11 — Ј12 — Ј13 — Ј14 — Ј15 — Ј16 — Ј17 — Ј18 — Ј19 — Ј20 — Ј21 — Ј22 —

VII სართულის გეგმა
ნიშნული +19.200

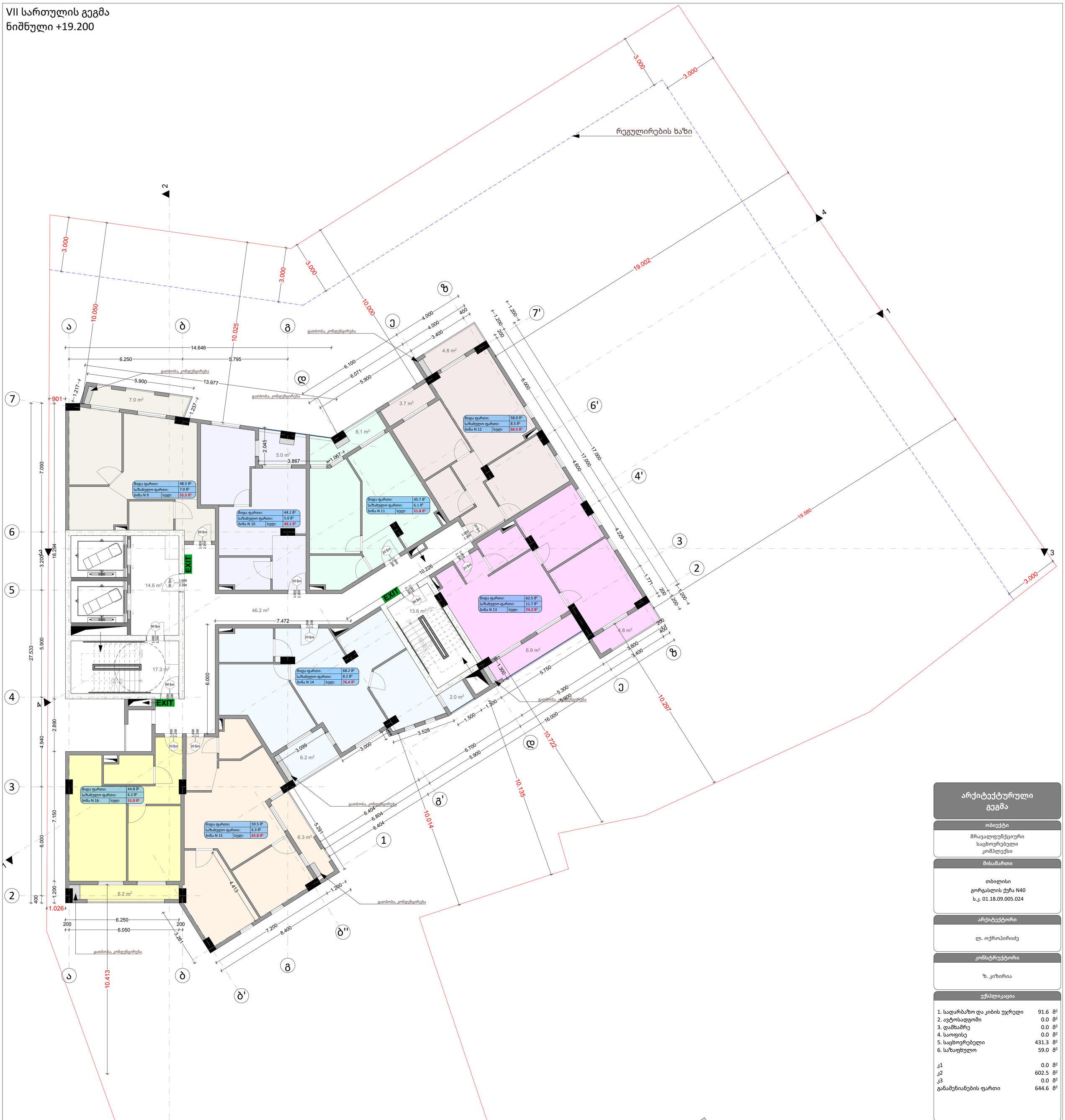

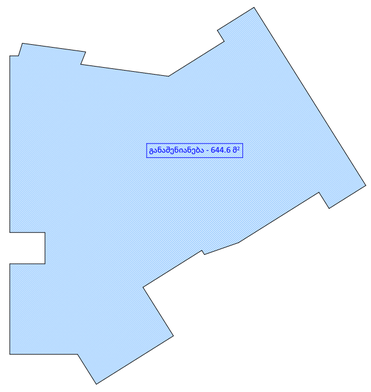

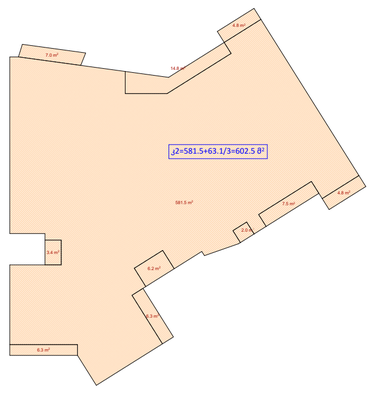

არქიტექტურული გეგმა

ობიექტი

მრავალფუნქციური
საცხოვრებელი
კომპლექსი

მისამართი

თბილისი
გორგასლის ქუჩა N40
ს.კ. 01.18.09.005.024

არქიტექტორი

ლ. ოქროპირიძე

კონსტრუქტორი

ზ. კიზირია

ექსპლიკაცია

1. სადარბაზო და კიბის უჯრედი	91.6	მ²
2. ავტოსადგომი	0.0	მ²
3. დამხამრე	0.0	მ²
4. საოფისე	0.0	მ²
5. საცხოვრებელი	431.3	მ²
6. საზაფხულო	59.0	მ²
კ1	0.0	მ²
კ2	602.5	მ²
კ3	0.0	მ²
განაშენიანების ფართი	644.6	მ²

პირობითი ნიშნები

ინფორმაცია ფართის შესახებ:

მიდა ფართი:		0.0 მ²
საზახულო ფართი:		0.0 მ²
ფართი N 00	სულ:	0.0 მ²

ა — ა სტრუქტურული ღერძი
+0.00 ნიშნული
ბლოკის კედელი
ბეტონის კედელი
საყრდენი კოლონა
კარის ცეცხლმედეგობა

შენიშვნები

1. ნახაზი მომზადებული მისაწვდომობის სტანდარტების მიხედვით.

2. ზომები მოცემულია მილიმეტრებში.

ნახაზი

VII სართულის გეგმა
ნიშნული +19.200

ფურცლის ზომა

A1 (841X594mm)

მასშტაბი

1:100

ფურცლის ნომერი

A.02

თბილისი 2021 წ.

VIII სართულის გეგმა
ნიშნული +22.400



არქიტექტურული გეგმა

ობიექტი

მრავალფუნქციური საცხოვრებელი კომპლექსი

მისამართი

თბილისი
გორგასლის ქუჩა N40
ს.კ. 01.18.09.005.024

არქიტექტორი

ლ. ოქროპირიძე

კონსტრუქტორი

ზ. კიზირია

ექსპლიკაცია

1. სადარბაზო და კიბის უჯრედი	91.6	მ²
2. ავტოსადგომი	0.0	მ²
3. დამხამრე	0.0	მ²
4. საოფისე	0.0	მ²
5. საცხოვრებელი	431.3	მ²
6. საზაფხულო	59.0	მ²
კ1	0.0	მ²
კ2	602.5	მ²
კ3	0.0	მ²
განაშენიანების ფართი	644.6	მ²

პირობითი ნიშნები

ინფორმაცია ფართის შესახებ:

მიდა ფართი:		0.0 მ²
საზახულო ფართი:		0.0 მ²
ფართი N 00	სულ:	0.0 მ²

ა — ა სტრუქტურული ღერძი
+0.00 ნიშნული
ბლოკის კედელი
ბეტონის კედელი
საყრდენი კოლონა
1.00 / 2.20 (90)ფეი კარის ცეცხლმედეგობა

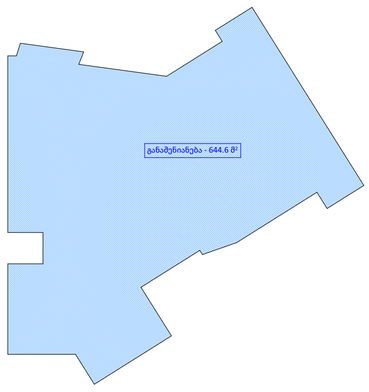

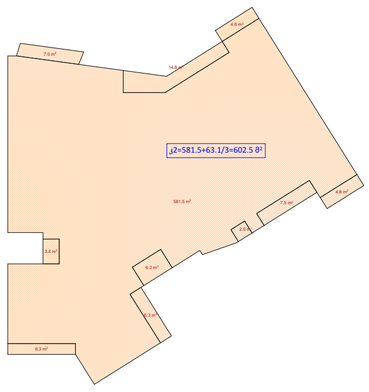

შენიშვნები

1. ნახაზი მომზადებული მისაწვდომობის სტანდარტების მიხედვით.

2. ზომები მოცემულია მილიმეტრებში.

ნახაზი

VIII სართულის გეგმა
ნიშნული +22.400

ფურცლის ზომა

A1 (841X594mm)

მასშტაბი

1:100

ფურცლის ნომერი

A.02

თბილისი 2021 წ.

IX სართულის გეგმა
ნიშნული +25.600

რეგულირების ხაზი

მიდა ფართი:	48.5 მ²
საზახულო ფართი:	7.0 მ²
ბინა N 25 სულ:	55.5 მ²

მიდა ფართი:	44.1 მ²
საზახულო ფართი:	5.0 მ²
ბინა N 26 სულ:	49.1 მ²

მიდა ფართი:	45.7 მ²
საზახულო ფართი:	6.1 მ²
ბინა N 27 სულ:	51.8 მ²

მიდა ფართი:	58.0 მ²
საზახულო ფართი:	8.5 მ²
ბინა N 28 სულ:	66.5 მ²

მიდა ფართი:	62.5 მ²
საზახულო ფართი:	11.7 მ²
ბინა N 29 სულ:	74.2 მ²

მიდა ფართი:	68.2 მ²
საზახულო ფართი:	8.2 მ²
ბინა N 30 სულ:	76.4 მ²

მიდა ფართი:	44.8 მ²
საზახულო ფართი:	6.2 მ²
ბინა N 32 სულ:	51.0 მ²

მიდა ფართი:	59.5 მ²
საზახულო ფართი:	6.3 მ²
ბინა N 31 სულ:	65.8 მ²

არქიტექტურული გეგმა

ობიექტი

მრავალფუნქციური
საცხოვრებელი
კომპლექსი

მისამართი

თბილისი
გორგასლის ქუჩა N40
ს.კ. 01.18.09.005.024

არქიტექტორი

ლ. ოქროპირიძე

კონსტრუქტორი

ზ. კიზირია

ექსპლიკაცია

1. სადარბაზო და კიბის უჯრედი	91.6	მ²
2. ავტოსადგომი	0.0	მ²
3. დამხამრე	0.0	მ²
4. საოფისე	0.0	მ²
5. საცხოვრებელი	431.3	მ²
6. საზაფხულო	59.0	მ²
კ1	0.0	მ²
კ2	602.5	მ²
კ3	0.0	მ²
განაშენიანების ფართი	644.6	მ²

პირობითი ნიშნები

ინფორმაცია ფართის შესახებ:

მიდა ფართი:		0.0 მ²
საზახულო ფართი:		0.0 მ²
ფართი N 00	სულ:	0.0 მ²

ა — ა სტრუქტურული ღერძი

+0.00 ნიშნული

ბლოკის კედელი

ბეტონის კედელი

საყრდენი კოლონა

1.00 / 2.20 (90)ი კარის ცეცხლმედეგობა

შენიშვნები

1. ნახაზი მომზადებული მისაწვდომობის სტანდარტების მიხედვით.

2. ზომები მოცემულია მილიმეტრებში.

ნახაზი

IX სართულის გეგმა
ნიშნული +25.600

ფურცლის ზომა

A1 (841X594mm)

მასშტაბი

1:100

ფურცლის ნომერი

A.02

თბილისი 2021 წ.

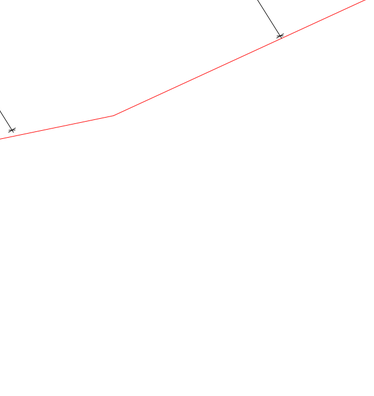

X სართულის გეგმა
ნიშნული +28.800

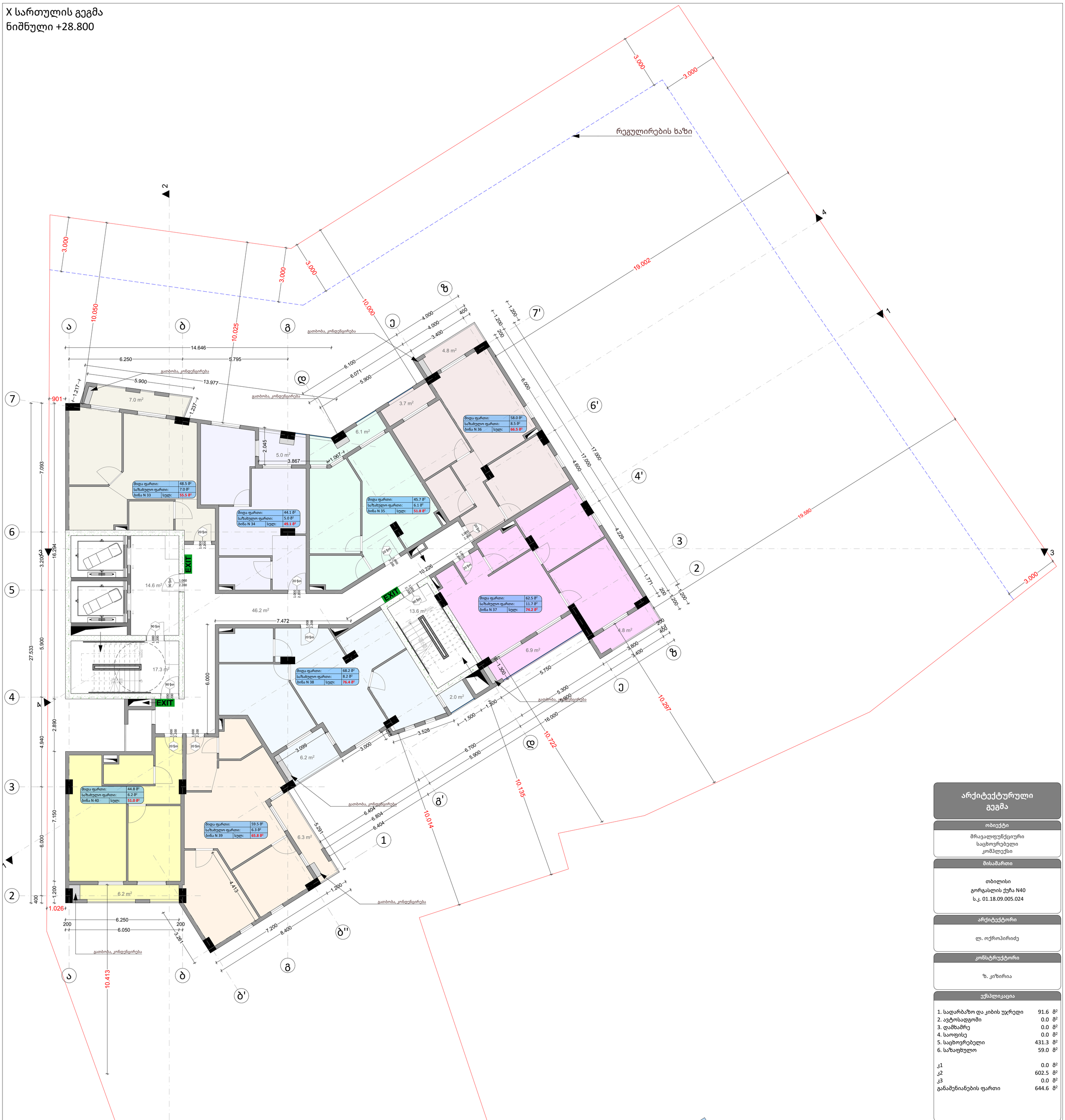

არქიტექტურული გეგმა

ობიექტი

მრავალფუნქციური
საცხოვრებელი
კომპლექსი

მისამართი

თბილისი
გორგასლის ქუჩა N40
ს.კ. 01.18.09.005.024

არქიტექტორი

ლ. ოქროპირიძე

კონსტრუქტორი

ზ. კიზირია

ექსპლიკაცია

1. სადარბაზო და კიბის უჯრედი	91.6	მ²
2. ავტოსადგომი	0.0	მ²
3. დამხამრე	0.0	მ²
4. საოფისე	0.0	მ²
5. საცხოვრებელი	431.3	მ²
6. საზაფხულო	59.0	მ²
კ1	0.0	მ²
კ2	602.5	მ²
კ3	0.0	მ²
განაშენიანების ფართი	644.6	მ²

პირობითი ნიშნები

ინფორმაცია ფართის შესახებ:

მიდა ფართი:		0.0 მ²
საზახულო ფართი:		0.0 მ²
ფართი N 00	სულ:	0.0 მ²

ა — ა სტრუქტურული ღერძი
+0.00 ნიშნული
ბლოკის კედელი
ბეტონის კედელი
საყრდენი კოლონა
1.00 / 2.20 (90)ფი კარის ცეცხლმედეგობა

შენიშვნები

1. ნახაზი მომზადებული მისაწვდომობის სტანდარტების მიხედვით.

2. ზომები მოცემულია მილიმეტრებში.

ნახაზი

X სართულის გეგმა
ნიშნული +28.800

ფურცლის ზომა

A1 (841X594mm)

მასშტაბი

1:100

ფურცლის ნომერი

A.02

თბილისი 2021 წ.

XI სართულის გეგმა
ნიშნული +32.000

რეგულირების ხაზი

მიდა ფართი:	48.5 მ²
საზახულო ფართი:	7.0 მ²
ბინა N 41 სულ:	55.5 მ²

მიდა ფართი:	44.1 მ²
საზახულო ფართი:	5.0 მ²
ბინა N 42 სულ:	49.1 მ²

მიდა ფართი:	45.7 მ²
საზახულო ფართი:	6.1 მ²
ბინა N 43 სულ:	51.8 მ²

მიდა ფართი:	58.0 მ²
საზახულო ფართი:	8.5 მ²
ბინა N 44 სულ:	66.5 მ²

მიდა ფართი:	62.5 მ²
საზახულო ფართი:	11.7 მ²
ბინა N 45 სულ:	74.2 მ²

მიდა ფართი:	68.2 მ²
საზახულო ფართი:	8.2 მ²
ბინა N 46 სულ:	76.4 მ²

მიდა ფართი:	44.8 მ²
საზახულო ფართი:	6.2 მ²
ბინა N 48 სულ:	51.0 მ²

მიდა ფართი:	59.5 მ²
საზახულო ფართი:	6.3 მ²
ბინა N 47 სულ:	65.8 მ²

გათბობა, კონდენცირება

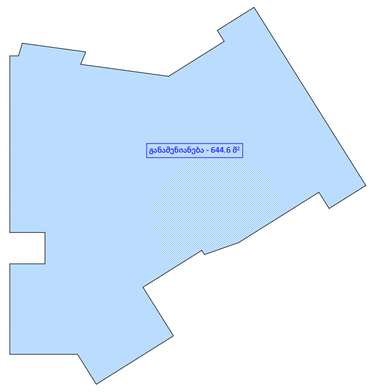

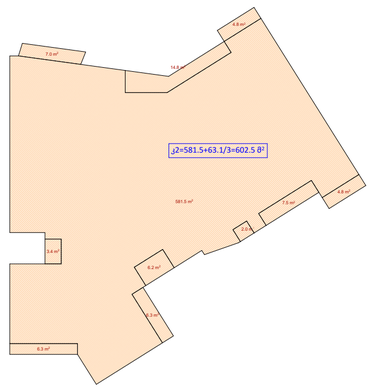

არქიტექტურული გეგმა

ობიექტი

მრავალფუნქციური საცხოვრებელი კომპლექსი

მისამართი

თბილისი
გორგასლის ქუჩა N40
ს.კ. 01.18.09.005.024

არქიტექტორი

ლ. ოქროპირიძე

კონსტრუქტორი

ზ. კიზირია

ექსპლიკაცია

1. სადარბაზო და კიბის უჯრედი	91.6	მ²
2. ავტოსადგომი	0.0	მ²
3. დამხმარე	0.0	მ²
4. საოფისე	0.0	მ²
5. საცხოვრებელი	431.3	მ²
6. საზაფხულო	59.0	მ²
კ1	0.0	მ²
კ2	602.5	მ²
კ3	0.0	მ²
განაშენიანების ფართი	644.6	მ²

პირობითი ნიშნები

ინფორმაცია ფართის შესახებ:

მიდა ფართი:		0.0 მ²
საზახულო ფართი:		0.0 მ²
ფართი N 00	სულ:	0.0 მ²

ა — ა სტრუქტურული ღერძი

+0.00 ნიშნული

ბლოკის კედელი

ბეტონის კედელი

საყრდენი კოლონა

კარის ცეცხლმედეგობა

შენიშვნები

1. ნახაზი მომზადებული მისაწვდომობის სტანდარტების მიხედვით.

2. ზომები მოცემულია მილიმეტრებში.

ნახაზი

XI სართულის გეგმა
ნიშნული +32.000

ფურცლის ზომა

A1 (841X594mm)

მასშტაბი

1:100

ფურცლის ნომერი

A.02

თბილისი 2021 წ.

XII სართულის გეგმა
ნიშნული +35.200

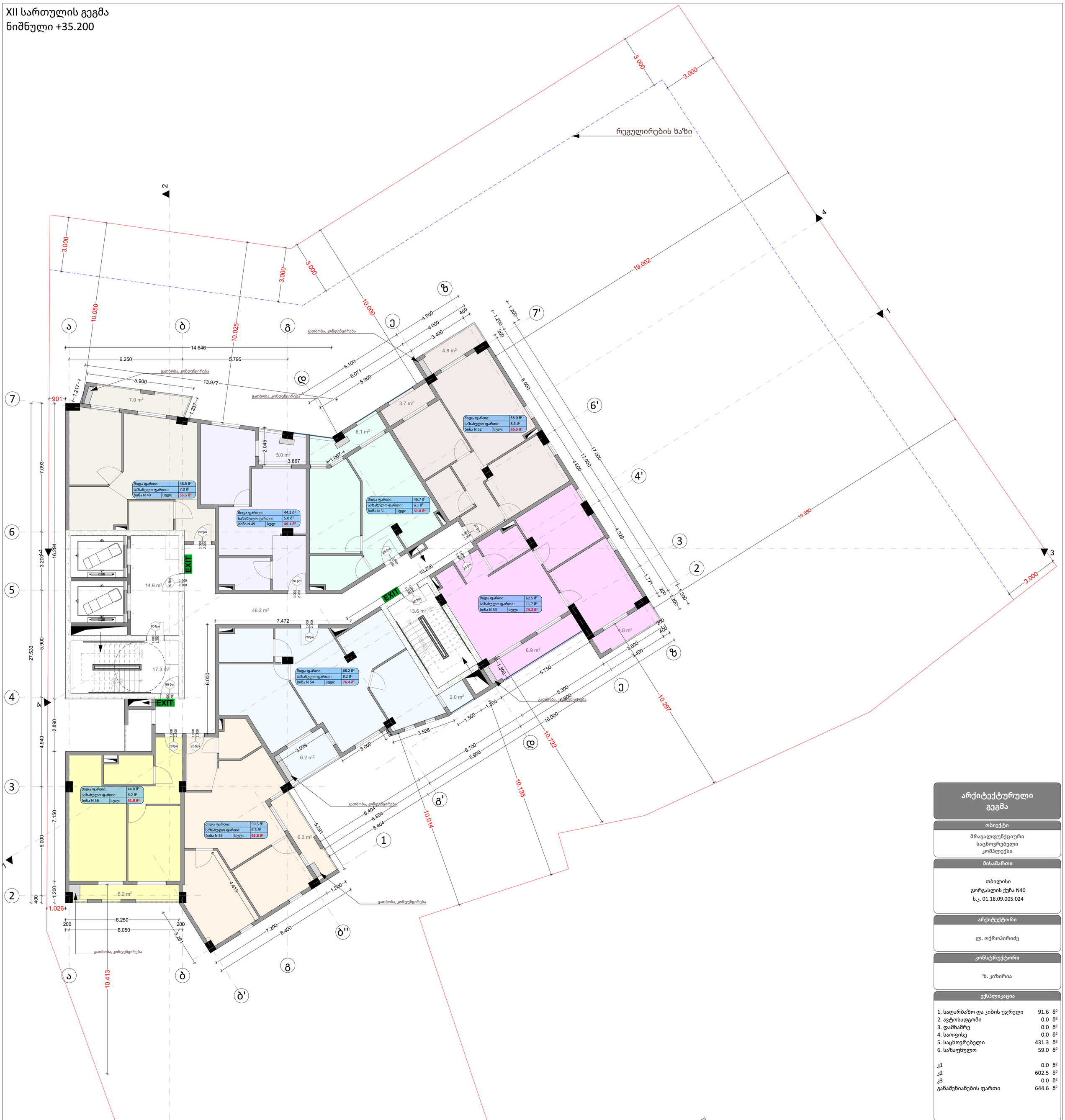

არქიტექტურული გეგმა

ობიექტი

მრავალფუნქციური საცხოვრებელი კომპლექსი

მისამართი

თბილისი
გორგასლის ქუჩა N40
ს.კ. 01.18.09.005.024

არქიტექტორი

ლ. ოქროპირიძე

კონსტრუქტორი

ზ. კიზირია

ექსპლიკაცია

1. სადარბაზო და კიბის უჯრედი	91.6	მ²
2. ავტოსადგომი	0.0	მ²
3. დამხსამრე	0.0	მ²
4. საოფისე	0.0	მ²
5. საცხოვრებელი	431.3	მ²
6. საზაფხულო	59.0	მ²
კ1	0.0	მ²
კ2	602.5	მ²
კ3	0.0	მ²
განაშენიანების ფართი	644.6	მ²

პირობითი ნიშნები

ინფორმაცია ფართის შესახებ:

მიდა ფართი:		0.0 მ²
საზახულო ფართი:		0.0 მ²
ფართი N 00	სულ:	0.0 მ²

ა — ა სტრუქტურული ღერძი

+0.00 ნიშნული

ბლოკის კედელი

ბეტონის კედელი

საყრდენი კოლონა

1.00 / 2.20 (90)ფი კარის ცეცხლმედეგობა

შენიშვნები

1. ნახაზი მომზადებული მისაწვდომობის სტანდარტების მიხედვით.

2. ზომები მოცემულია მილიმეტრებში.

ნახაზი

XII სართულის გეგმა
ნიშნული +35.200

ფურცლის ზომა

A1 (841X594mm)

მასშტაბი

1:100

ფურცლის ნომერი

A.02

თბილისი 2021 წ.

XIII სართულის გეგმა
ნიშნული +38.400

რეგულირების ხაზი

მიდა ფართი:	48.5 მ²
საზახულო ფართი:	7.0 მ²
ბინა N 57 სულ:	55.5 მ²

მიდა ფართი:	44.1 მ²
საზახულო ფართი:	5.0 მ²
ბინა N 58 სულ:	49.1 მ²

მიდა ფართი:	45.7 მ²
საზახულო ფართი:	6.1 მ²
ბინა N 59 სულ:	51.8 მ²

მიდა ფართი:	58.0 მ²
საზახულო ფართი:	8.5 მ²
ბინა N 60 სულ:	66.5 მ²

მიდა ფართი:	62.5 მ²
საზახულო ფართი:	11.7 მ²
ბინა N 61 სულ:	74.2 მ²

მიდა ფართი:	68.2 მ²
საზახულო ფართი:	8.2 მ²
ბინა N 62 სულ:	76.4 მ²

მიდა ფართი:	59.5 მ²
საზახულო ფართი:	6.3 მ²
ბინა N 63 სულ:	65.8 მ²

მიდა ფართი:	44.8 მ²
საზახულო ფართი:	6.2 მ²
ბინა N 64 სულ:	51.0 მ²

EXIT

გათბობა, კონდენცირება

არქიტექტურული გეგმა

ობიექტი

მრავალფუნქციური საცხოვრებელი კომპლექსი

მისამართი

თბილისი
გორგასლის ქუჩა N40
ს.კ. 01.18.09.005.024

არქიტექტორი

ლ. ოქროპირიძე

კონსტრუქტორი

ზ. კიზირია

ექსპლიკაცია

1. სადარბაზო და კიბის უჯრედი	91.6	მ²
2. ავტოსადგომი	0.0	მ²
3. დამხამრე	0.0	მ²
4. საოფისე	0.0	მ²
5. საცხოვრებელი	431.3	მ²
6. საზაფხულო	59.0	მ²
კ1	0.0	მ²
კ2	602.5	მ²
კ3	0.0	მ²
განაშენიანების ფართი	644.6	მ²

პირობითი ნიშნები

ინფორმაცია ფართის შესახებ:

მიდა ფართი:		0.0 მ²
საზახულო ფართი:		0.0 მ²
ფართი N 00	სულ:	0.0 მ²

ა — ა სტრუქტურული ღერძი

+0.00 ნიშნული

ბლოკის კედელი

ბეტონის კედელი

საყრდენი კოლონა

1.00 / 2.20 (90)ფი კარის ცეცხლმედეგობა

შენიშვნები

1. ნახაზი მომზადებული მისაწვდომობის სტანდარტების მიხედვით.

2. ზომები მოცემულია მილიმეტრებში.

ნახაზი

XIII სართულის გეგმა
ნიშნული +38.400

ფურცლის ზომა

A1 (841X594mm)

მასშტაბი

1:100

ფურცლის ნომერი

A.02

თბილისი 2021 წ.



XIV სართულის გეგმა
ნიშნული +41.600

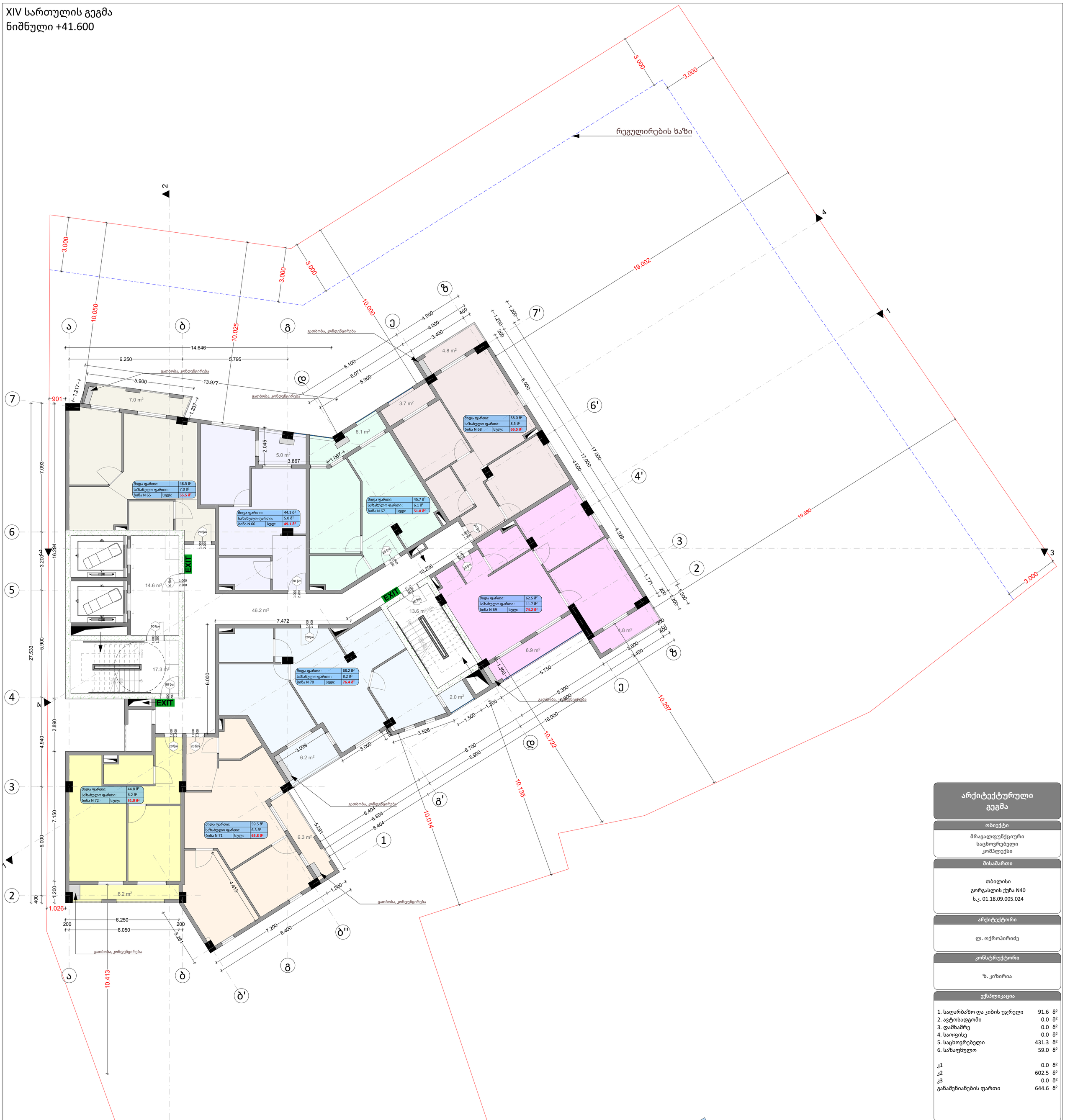

არქიტექტურული გეგმა

ობიექტი

მრავალფუნქციური საცხოვრებელი კომპლექსი

მისამართი

თბილისი
გორგასლის ქუჩა N40
ს.კ. 01.18.09.005.024

არქიტექტორი

ლ. ოქროპირიძე

კონსტრუქტორი

ზ. კიზირია

ექსპლიკაცია

1. სადარბაზო და კიბის უჯრედი	91.6	მ²
2. ავტოსადგომი	0.0	მ²
3. დამხამრე	0.0	მ²
4. საოფისე	0.0	მ²
5. საცხოვრებელი	431.3	მ²
6. საზაფხულო	59.0	მ²
კ1	0.0	მ²
კ2	602.5	მ²
კ3	0.0	მ²
განაშენიანების ფართი	644.6	მ²

პირობითი ნიშნები

ინფორმაცია ფართის შესახებ:

მიდა ფართი:		0.0 მ²
საზახულო ფართი:		0.0 მ²
ფართი N 00	სულ:	0.0 მ²

ა — ა სტრუქტურული ღერძი

+0.00 ნიშნული

ბლოკის კედელი

ბეტონის კედელი

საყრდენი კოლონა

1.00 / 2.20 (90)ფი კარის ცეცხლმედეგობა

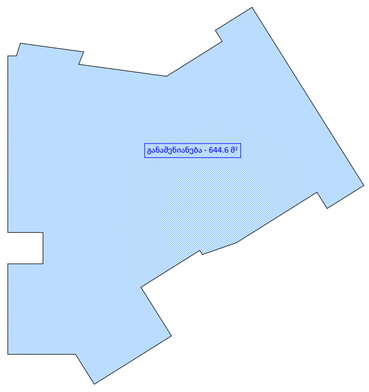

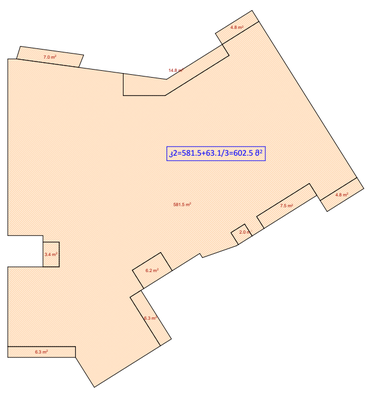

შენიშვნები

1. ნახაზი მომზადებული მისაწვდომობის სტანდარტების მიხედვით.

2. ზომები მოცემულია მილიმეტრებში.

ნახაზი

XIV სართულის გეგმა
ნიშნული +41.600

ფურცლის ზომა

A1 (841X594mm)

მასშტაბი

1:100

ფურცლის ნომერი

A.02

თბილისი 2021 წ.

XV სართულის გეგმა
ნიშნული +44.800

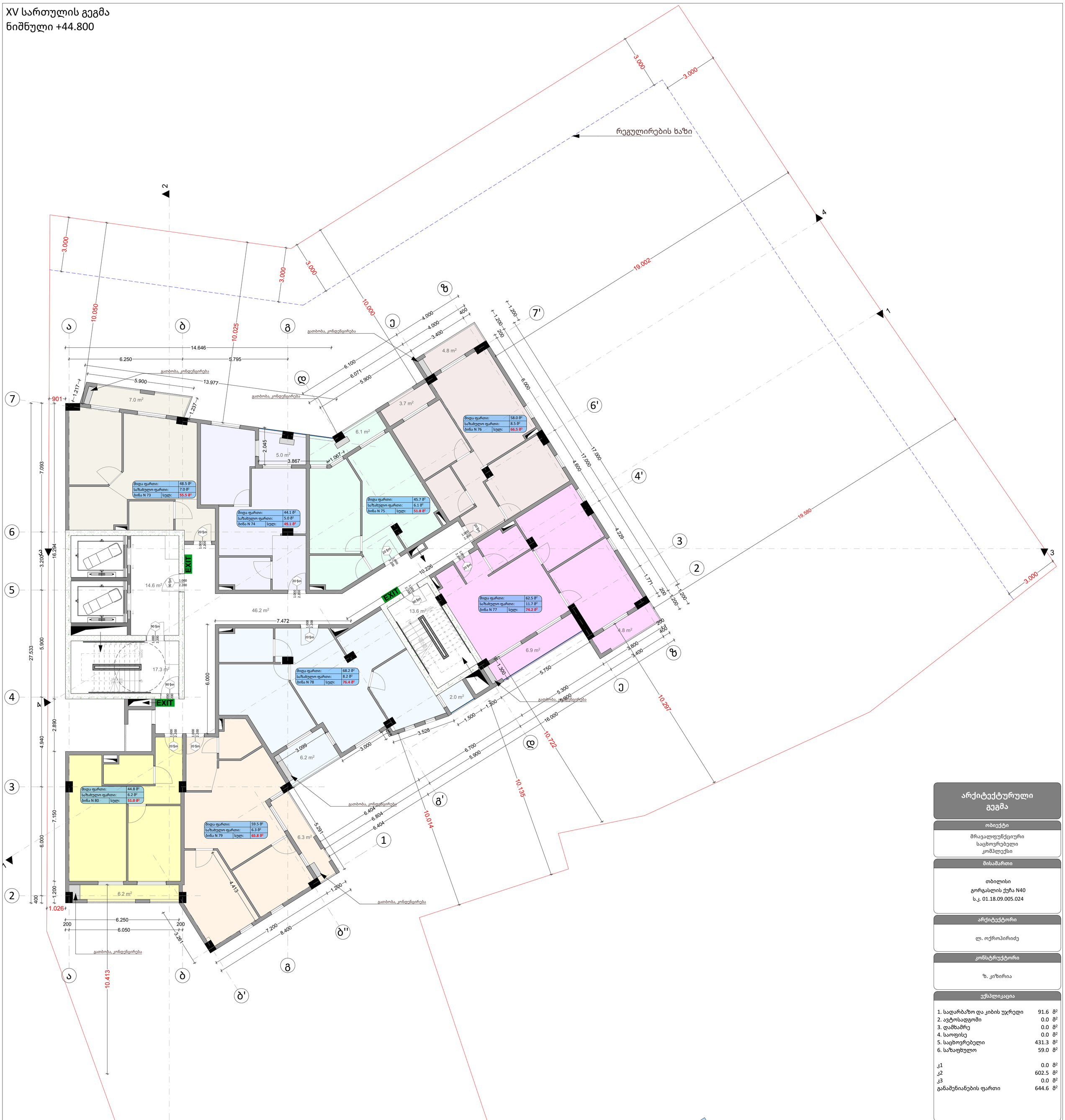

არქიტექტურული გეგმა

ობიექტი

მრავალფუნქციური საცხოვრებელი კომპლექსი

მისამართი

თბილისი
გორგასლის ქუჩა N40
ს.კ. 01.18.09.005.024

არქიტექტორი

ლ. ოქროპირიძე

კონსტრუქტორი

ზ. კიზირია

ექსპლიკაცია

1. სადარბაზო და კიბის უჯრედი	91.6	მ²
2. ავტოსადგომი	0.0	მ²
3. დამხმარე	0.0	მ²
4. საოფისე	0.0	მ²
5. საცხოვრებელი	431.3	მ²
6. საზაფხულო	59.0	მ²
კ1	0.0	მ²
კ2	602.5	მ²
კ3	0.0	მ²
განაშენიანების ფართი	644.6	მ²

პირობითი ნიშნები

ინფორმაცია ფართის შესახებ:

მიდა ფართი:		0.0 მ²
საზახულო ფართი:		0.0 მ²
ფართი N 00	სულ:	0.0 მ²

ა — ა სტრუქტურული ღერძი
+0.00 ნიშნული
ბლოკის კედელი
ბეტონის კედელი
საყრდენი კოლონა
1.00 / 2.20 (90)ფი კარის ცეცხლმედეგობა

შენიშვნები

1. ნახაზი მომზადებული მისაწვდომობის სტანდარტების მიხედვით.

2. ზომები მოცემულია მილიმეტრებში.

ნახაზი

XV სართულის გეგმა
ნიშნული +44.800

ფურცლის ზომა

A1 (841X594mm)

მასშტაბი

1:100

ფურცლის ნომერი

A.02

თბილისი 2021 წ.

XVI სართულის გეგმა
ნიშნული +48.000

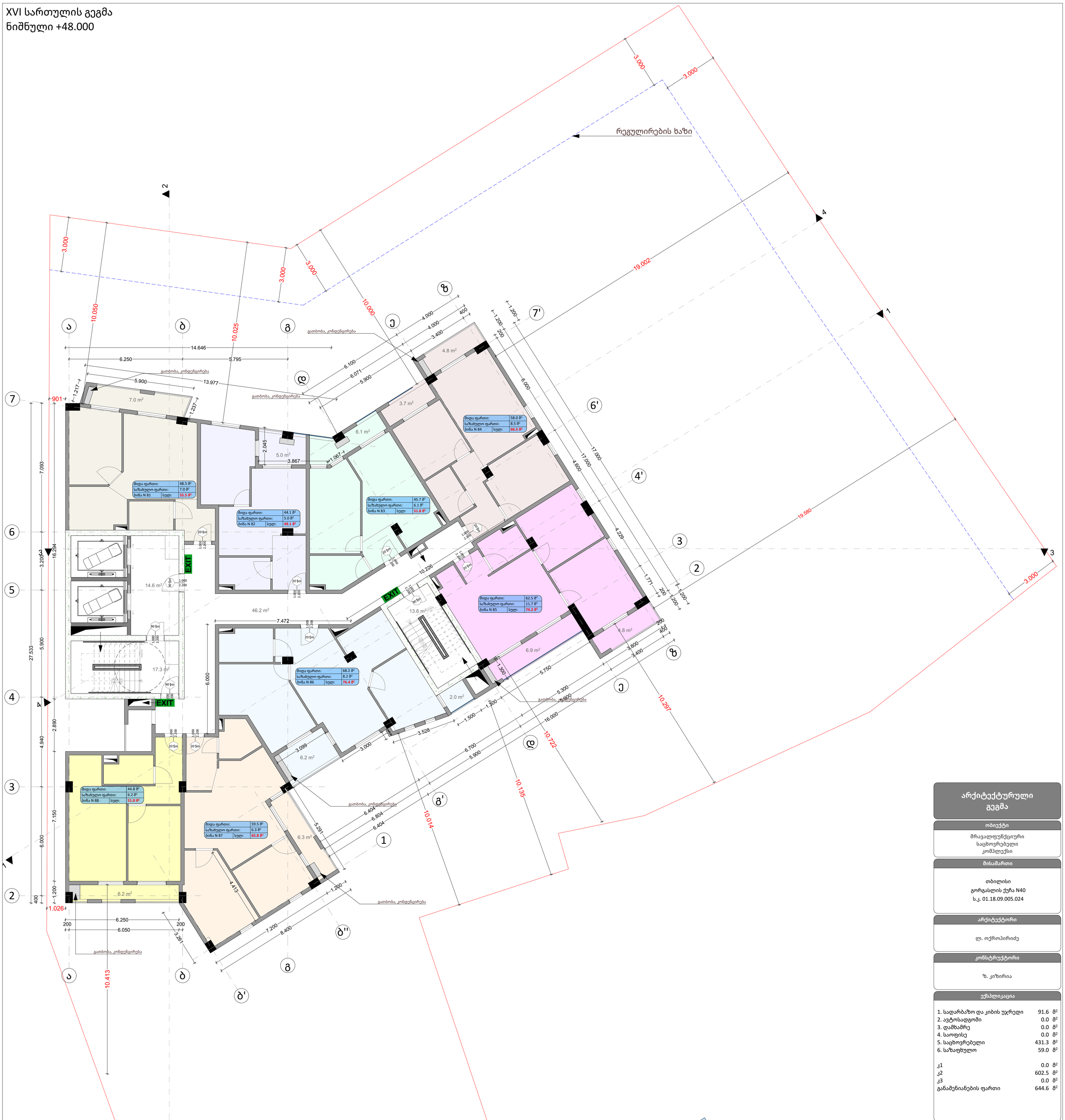

არქიტექტურული გეგმა

ობიექტი

მრავალფუნქციური საცხოვრებელი კომპლექსი

მისამართი

თბილისი
გორგასლის ქუჩა N40
ს.კ. 01.18.09.005.024

არქიტექტორი

ლ. ოქროპირიძე

კონსტრუქტორი

ზ. კიზირია

ექსპლიკაცია

1. სადარბაზო და კიბის უჯრედი	91.6	მ²
2. ავტოსადგომი	0.0	მ²
3. დამხსამრე	0.0	მ²
4. საოფისე	0.0	მ²
5. საცხოვრებელი	431.3	მ²
6. საზაფხულო	59.0	მ²
კ1	0.0	მ²
კ2	602.5	მ²
კ3	0.0	მ²
განაშენიანების ფართი	644.6	მ²

პირობითი ნიშნები

ინფორმაცია ფართის შესახებ:

მიდა ფართი:		0.0 მ²
საზახულო ფართი:		0.0 მ²
ფართი N 00	სულ:	0.0 მ²

ა — ა სტრუქტურული ღერძი

+0.00 ნიშნული

ბლოკის კედელი

ბეტონის კედელი

საყრდენი კოლონა

1.00 / 2.20 (90)ფი კარის ცეცხლმედეგობა

შენიშვნები

1. ნახაზი მომზადებული მისაწვდომობის სტანდარტების მიხედვით.

2. ზომები მოცემულია მილიმეტრებში.

ნახაზი

XVI სართულის გეგმა
ნიშნული +48.000

ფურცლის ზომა

A1 (841X594mm)

მასშტაბი

1:100

ფურცლის ნომერი

A.02

თბილისი 2021 წ.

XVII სართულის გეგმა
ნიშნული +51.200

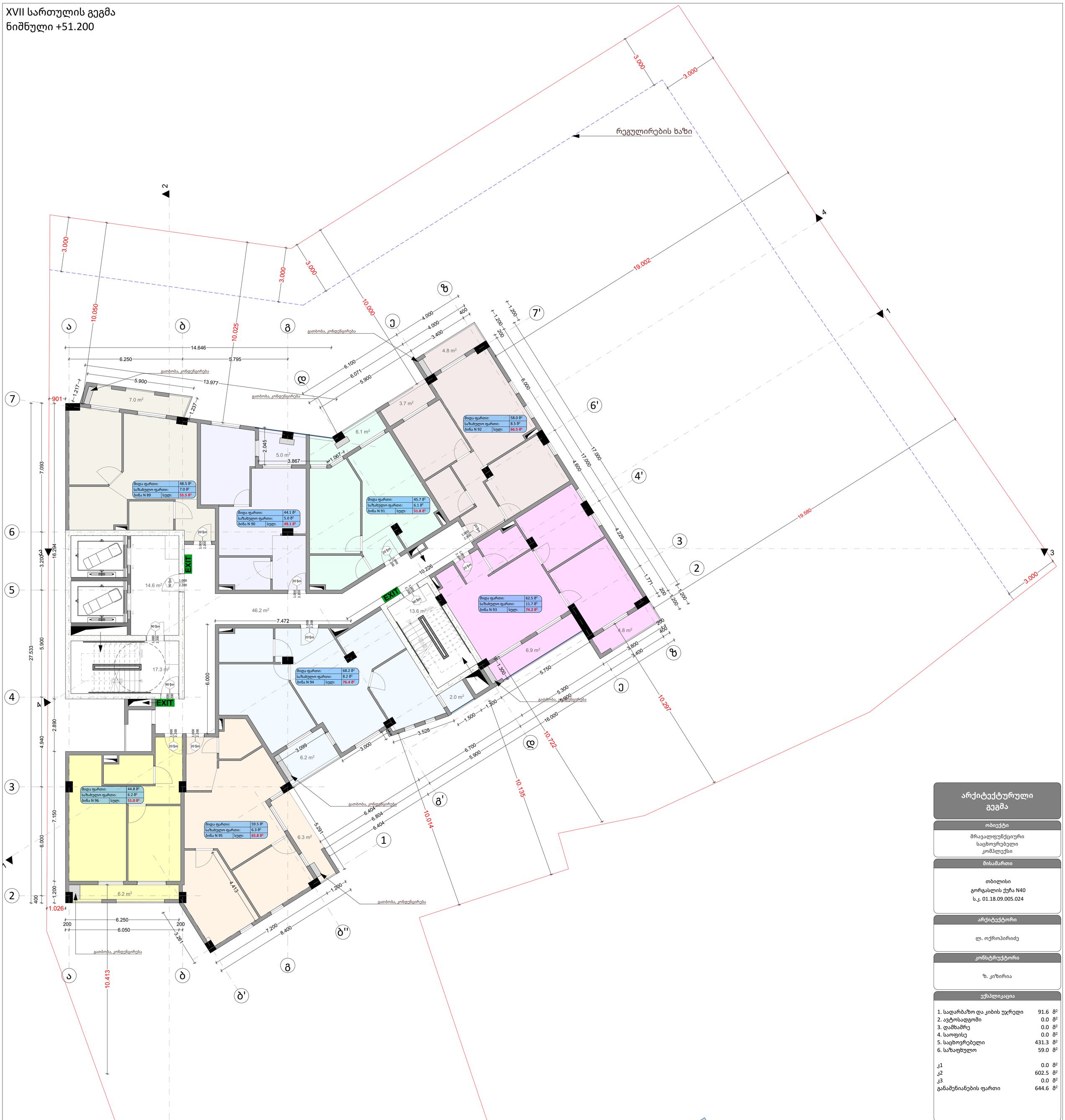

არქიტექტურული გეგმა

ობიექტი

მრავალფუნქციური საცხოვრებელი კომპლექსი

მისამართი

თბილისი
გორგასლის ქუჩა N40
ს.კ. 01.18.09.005.024

არქიტექტორი

ლ. ოქროპირიძე

კონსტრუქტორი

ზ. კიზირია

ექსპლიკაცია

1. სადარბაზო და კიბის უჯრედი	91.6	მ²
2. ავტოსადგომი	0.0	მ²
3. დამხსამრე	0.0	მ²
4. საოფისე	0.0	მ²
5. საცხოვრებელი	431.3	მ²
6. საზაფხულო	59.0	მ²
კ1	0.0	მ²
კ2	602.5	მ²
კ3	0.0	მ²
განაშენიანების ფართი	644.6	მ²

პირობითი ნიშნები

ინფორმაცია ფართის შესახებ:

მიდა ფართი:		0.0 მ²
საზახულო ფართი:		0.0 მ²
ფართი N 00	სულ:	0.0 მ²

ა — ა სტრუქტურული ღერძი
+0.00 ნიშნული
ბლოკის კედელი
ბეტონის კედელი
საყრდენი კოლონა
კარის ცეცხლმედეგობა

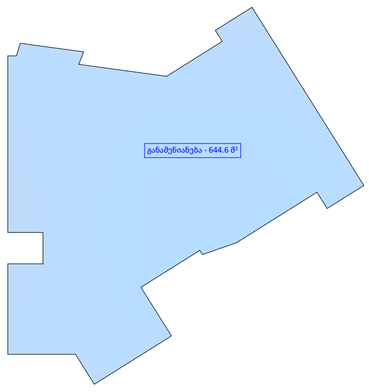

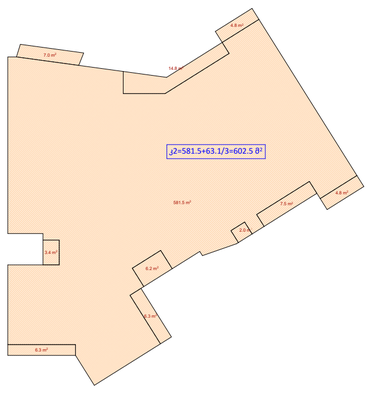

შენიშვნები

1. ნახაზი მომზადებული მისაწვდომობის სტანდარტების მიხედვით.

2. ზომები მოცემულია მილიმეტრებში.

ნახაზი

XVII სართულის გეგმა
ნიშნული +51.200

ფურცლის ზომა

A1 (841X594mm)

მასშტაბი

1:100

ფურცლის ნომერი

A.02

თბილისი 2021 წ.

XVII სართულის გეგმა
ნიშნული +54.400

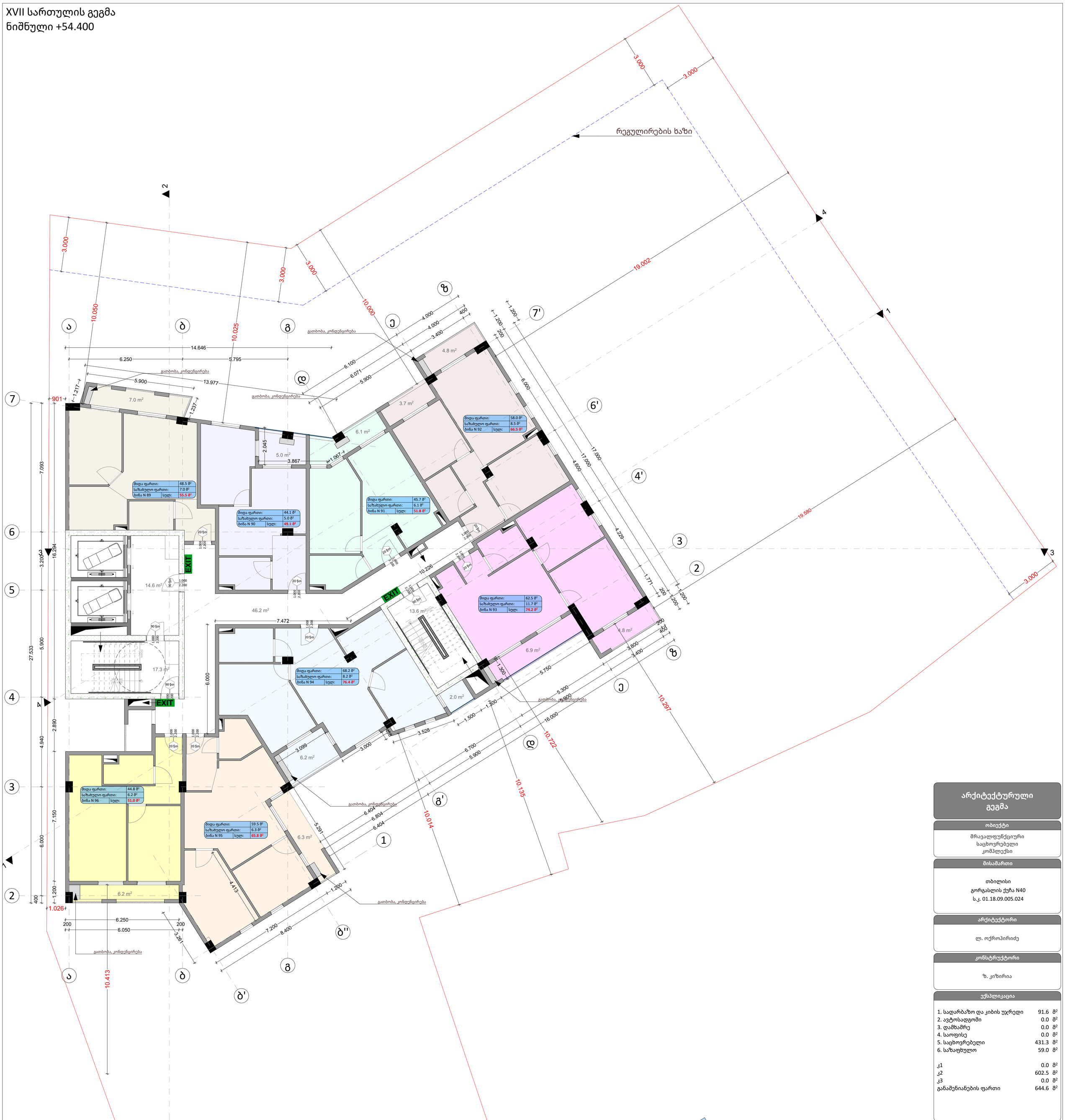

არქიტექტურული გეგმა

ობიექტი

მრავალფუნქციური საცხოვრებელი კომპლექსი

მისამართი

თბილისი
გორგასლის ქუჩა N40
ს.კ. 01.18.09.005.024

არქიტექტორი

ლ. ოქროპირიძე

კონსტრუქტორი

ზ. კიზირია

ექსპლიკაცია

1. სადარბაზო და კიბის უჯრედი	91.6	მ²
2. ავტოსადგომი	0.0	მ²
3. დამხსამრე	0.0	მ²
4. საოფისე	0.0	მ²
5. საცხოვრებელი	431.3	მ²
6. საზაფხულო	59.0	მ²
კ1	0.0	მ²
კ2	602.5	მ²
კ3	0.0	მ²
განაშენიანების ფართი	644.6	მ²

პირობითი ნიშნები

ინფორმაცია ფართის შესახებ:

მიდა ფართი:		0.0 მ²
საზახულო ფართი:		0.0 მ²
ფართი N 00	სულ:	0.0 მ²

ა — ა სტრუქტურული ღერძი
+0.00 ნიშნული
ბლოკის კედელი
ბეტონის კედელი
საყრდენი კოლონა
1.00 / 2.20 (90)ფი კარის ცეცხლმედეგობა

შენიშვნები

1. ნახაზი მომზადებული მისაწვდომობის სტანდარტების მიხედვით.

2. ზომები მოცემულია მილიმეტრებში.

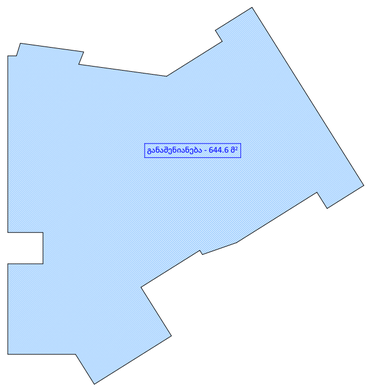

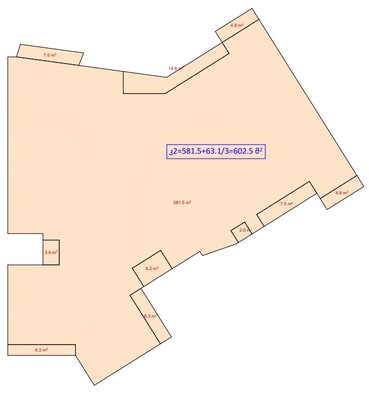

ნახაზი

XVII სართულის გეგმა
ნიშნული +54.400

ფურცლის ზომა

A1 (841X594mm)

მასშტაბი

1:100

ფურცლის ნომერი

A.02

თბილისი 2021 წ.

XIX სართულის გეგმა
ნიშნული +57.600

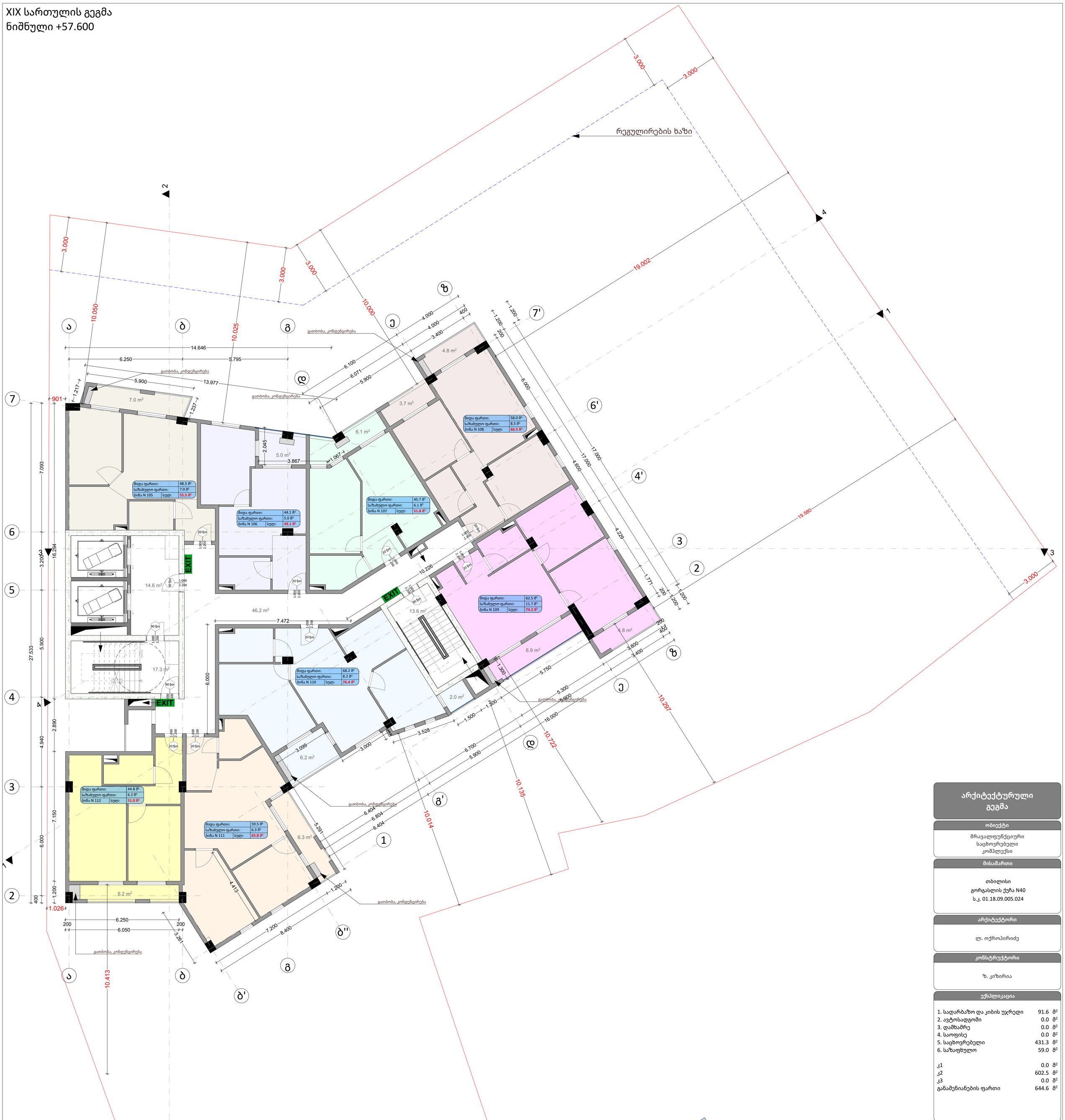

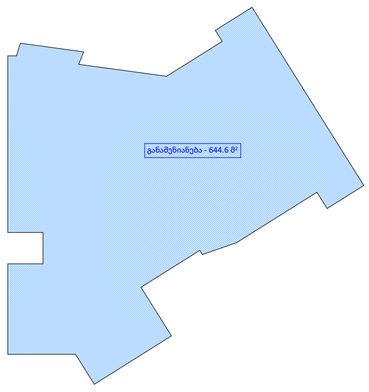

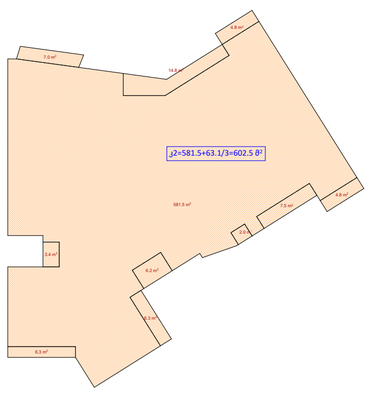

არქიტექტურული გეგმა

ობიექტი

მრავალფუნქციური საცხოვრებელი კომპლექსი

მისამართი

თბილისი
გორგასლის ქუჩა N40
ს.კ. 01.18.09.005.024

არქიტექტორი

ლ. ოქროპირიძე

კონსტრუქტორი

ზ. კიზირია

ექსპლიკაცია

1. სადარბაზო და კიბის უჯრედი	91.6	მ²
2. ავტოსადგომი	0.0	მ²
3. დამხმარე	0.0	მ²
4. საოფისე	0.0	მ²
5. საცხოვრებელი	431.3	მ²
6. საზაფხულო	59.0	მ²
კ1	0.0	მ²
კ2	602.5	მ²
კ3	0.0	მ²
განაშენიანების ფართი	644.6	მ²

პირობითი ნიშნები

ინფორმაცია ფართის შესახებ:

მიდა ფართი:		0.0 მ²
საზახულო ფართი:		0.0 მ²
ფართი N 00	სულ:	0.0 მ²

ა — ა სტრუქტურული ღერძი

+0.00 ნიშნული

ბლოკის კედელი

ბეტონის კედელი

საყრდენი კოლონა

1.00 / 2.20 90წთ კარის ცეცხლმედეგობა

შენიშვნები

1. ნახაზი მომზადებული მისაწვდომობის სტანდარტების მიხედვით.

2. ზომები მოცემულია მილიმეტრებში.

ნახაზი

XIX სართულის გეგმა
ნიშნული +57.600

ფურცლის ზომა

A1 (841X594mm)

მასშტაბი

1:100

ფურცლის ნომერი

A.02

თბილისი 2021 წ.

სამანქანოს სართულის გეგმა
ნიშნული +60.800

არქიტექტურული გეგმა

ობიექტი

მრავალფუნქციური საცხოვრებელი კომპლექსი

მისამართი

თბილისი
გორგასლის ქუჩა N40
ს.კ. 01.18.09.005.024

არქიტექტორი

ლ. ოქროპირიძე

კონსტრუქტორი

ზ. კიზირია

ექსპლიკაცია

1. სადარბაზო და კიბის უჯრედი	50.0 მ²
2. ავტოსადგომი	0.0 მ²
3. დამხამრე	0.0 მ²
4. საოფისე	0.0 მ²
5. საცხოვრებელი	0.0 მ²
6. საზაფხულო	0.0 მ²
კ1	0.0 მ²
კ2	60.9 მ²
კ3	0.0 მ²
განაშენიანების ფართი	60.9 მ²

პირობითი ნიშნები

ინფორმაცია ფართის შესახებ:

შიდა ფართი:		0.0 მ²
საზახულო ფართი:		0.0 მ²
ფართი N 00	სულ:	0.0 მ²

ა — ა სტრუქტურული ღერძი

+0.00 ნიშნული

ბლოკის კედელი

ბეტონის კედელი

საყრდენი კოლონა

1.00 / 2.20 90წთ კარის ცეცხლმედეგობა

შენიშვნები

1. ნახაზი მომზადებული მისაწვდომობის სტანდარტების მიხედვით.

2. ზომები მოცემულია მილიმეტრებში.

ნახაზი

სამანქანოს სართულის გეგმა
ნიშნული +60.800

ფურცლის ზომა

A1 (841X594mm)

მასშტაბი

1:100

ფურცლის ნომერი

A.02

თბილისი 2021 წ.

ситуационен ситуационен план

Скица

Ситуационен план

1. Сградата да се построи съгласно одобрения архитектурен проект.
2. Проектът да бъде изпълнен съгласно действащите нормативни изисквания.

Данни за имота

Площ по скица:	0.0 м²
Застроена площ:	0.0 м²
Площ:	0.0 м²

Кота N 00

Кота ±0.00 съответства на

Бетонова алея

Бетонова площадка

Сграда с идентификатор

Дърво

Скица

Ситуационен план

Сграда

Ситуационен план

Сграда

Ситуационен план

Сграда

I სართული

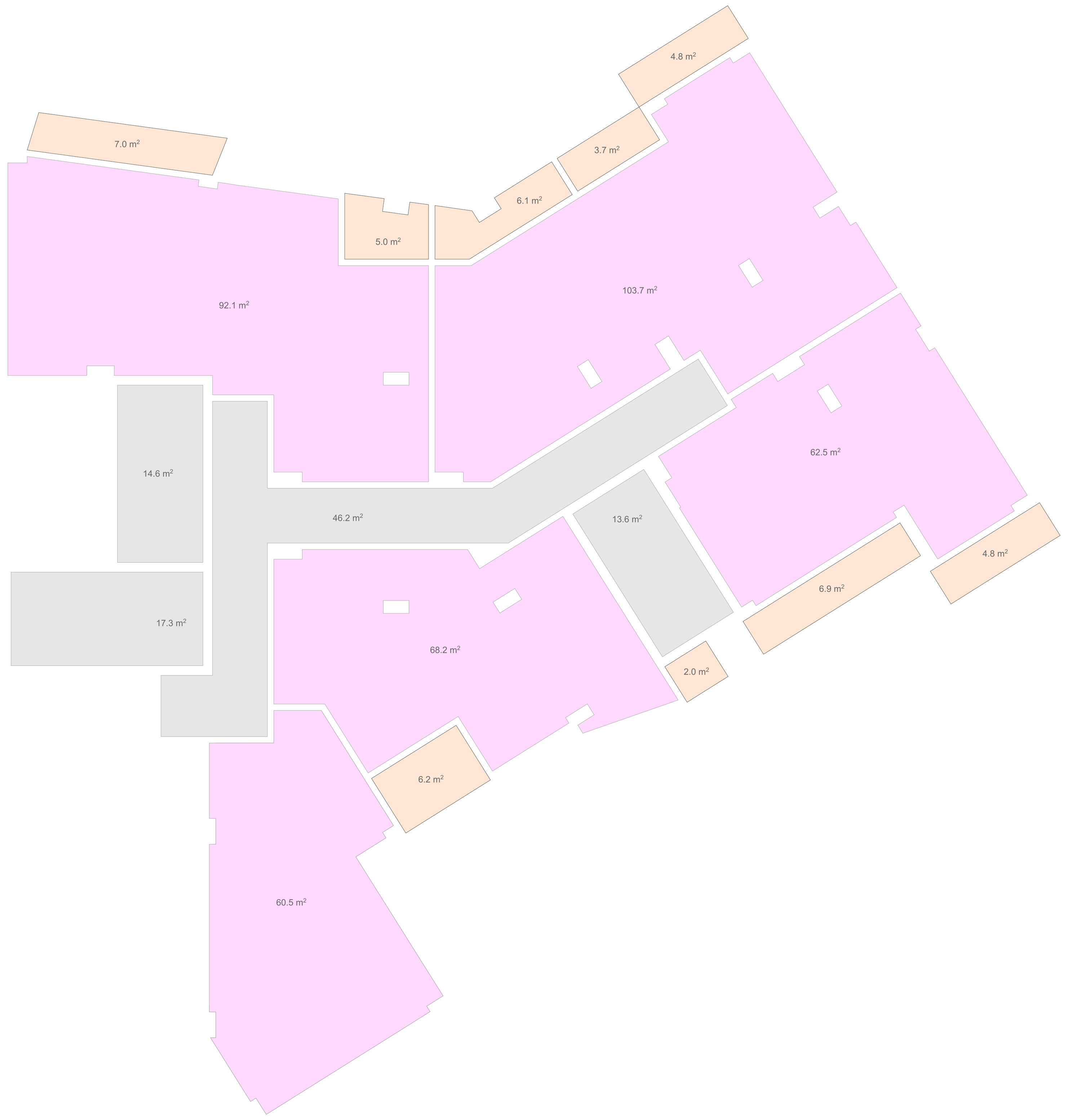

II-V სართული

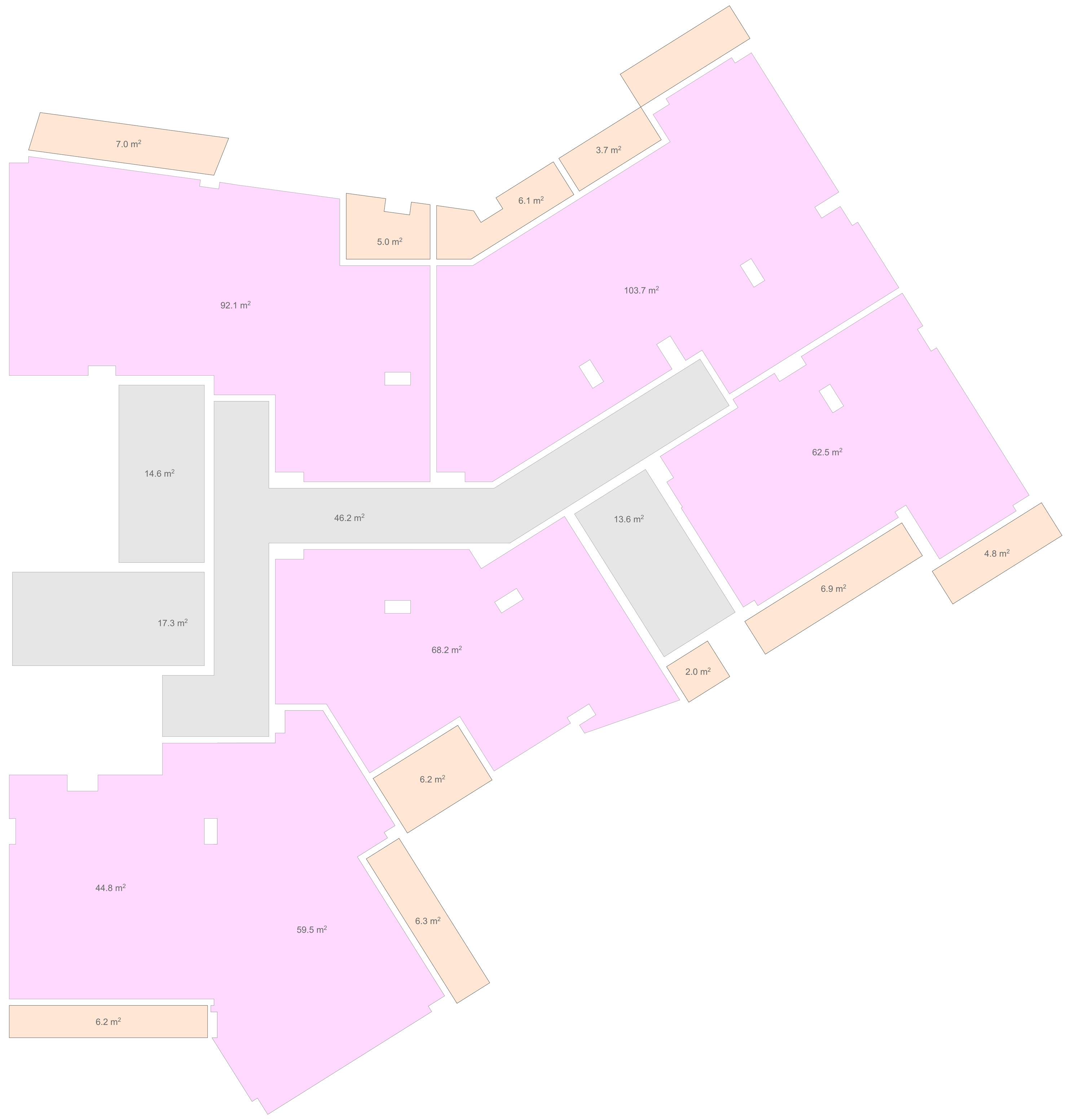

VI-XIX სართული

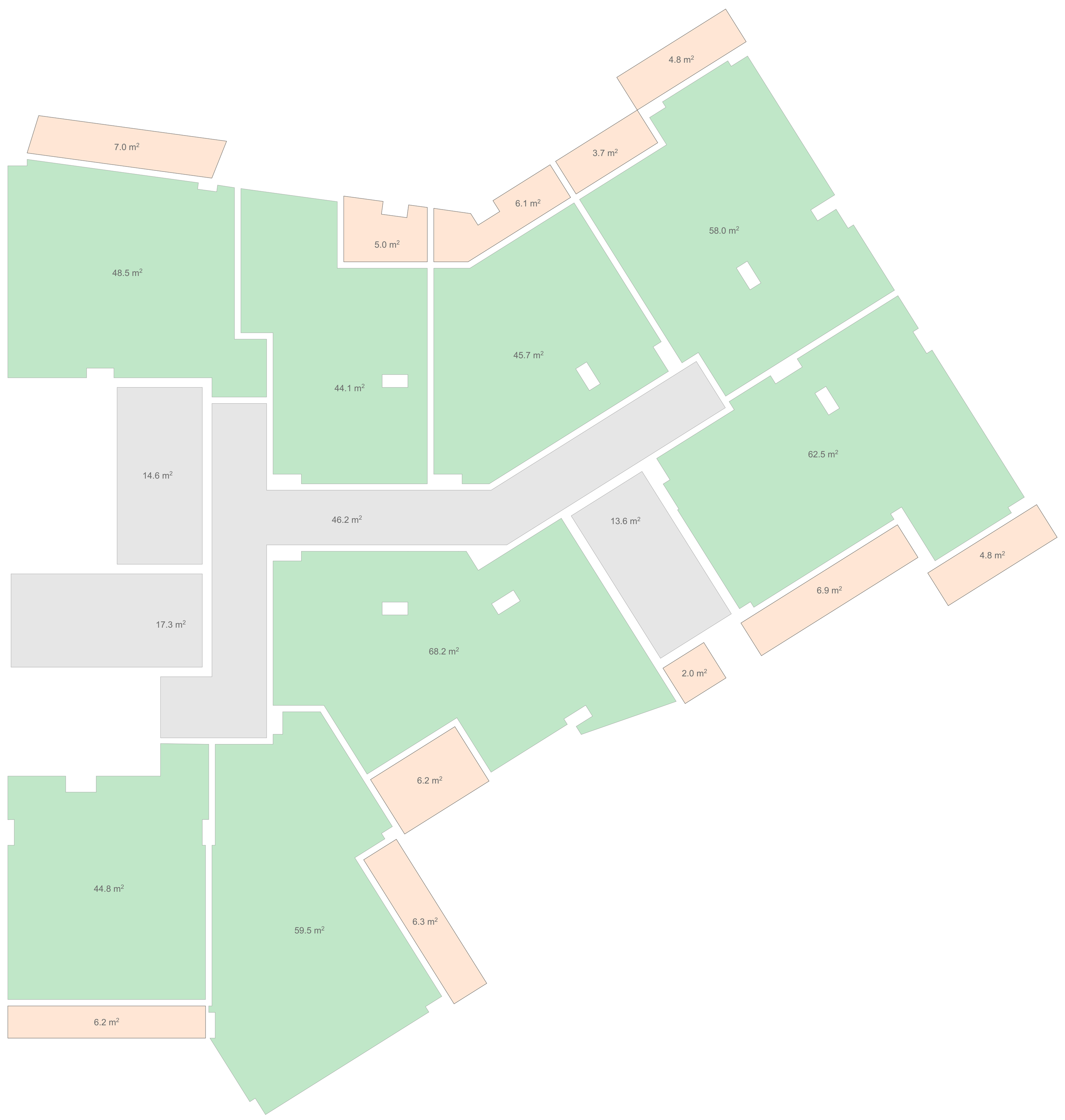

	კ2	განაშენიანება	სადარბაზო	საოფისე	საზაფხულო	საცხოვრებელი	ავტოსადგომი
-2		801.5	45.4				549.9
-1		633.3	45.4				455
1	547.6	683.4	80	387	51.3		
2	602.5	644.6	91.6	431.3	59		
3	602.5	644.6		431.3	59		
4	602.5	644.6	91.6	431.3	59		
5	602.5	644.6	91.6	431.3	59		
6	602.5	644.6	91.6		59	431.3	
7	602.5	644.6	91.6		59	431.3	
8	602.5	644.6	91.6		59	431.3	
9	602.5	644.6	91.6		59	431.3	
10	602.5	644.6	91.6		59	431.3	
11	602.5	644.6	91.6		59	431.3	
12	602.5	644.6	91.6		59	431.3	
13	602.5	644.6	91.6		59	431.3	
14	602.5	644.6	91.6		59	431.3	
15	602.5	644.6	91.6		59	431.3	
16	602.5	644.6	91.6		59	431.3	
17	602.5	644.6	91.6		59	431.3	
18	602.5	644.6	91.6		59	431.3	
19	602.5	644.6	91.6		59	431.3	
	11392.6	13721	1361.6	2112.2	1113.3	6038.2	1004.9

საოფისე სართულების საერთო ფართი	2754.3	25.3 %
საცხოვრებელი სართულების საერთო ფართი	8146.6	74.7 %
სულ	10900.9	
კ2 საცხოვრებლის	8435	
ავტოსადგომი	56	ცალი

კროკები

ობიექტი

მრავალფუნქციური საცხოვრებელი კომპლექსი

მისამართი

თბილისი
გორგასლის ქუჩა N40
ს.კ. 01.18.09.005.024

არქიტექტორი

ლ. ოქროპირიძე

კონსტრუქტორი

ზ. კიზირია

ექსპლიკაცია

1. სადარბაზო და კიბის უჯრედი $მ^2$
2. ავტოსადგომი $მ^2$
3. დამხამრე $მ^2$
4. საოფისე $მ^2$
5. საცხოვრებელი $მ^2$
6. საზაფხულო $მ^2$

კ1 $მ^2$
კ2 $მ^2$
კ3 $მ^2$
განაშენიანების ფართი $მ^2$

შენიშვნები

1. ნახაზი მომზადებული მისაწვდომობის სტანდარტების მიხედვით.

2. ზომები მოცემულია მილიმეტრებში.

ნახაზი

ფურცლის ზომა

A1 (841X594mm)

მასშტაბი

1:100

ფურცლის ნომერი

A.02

თბილისი 2021 წ.

შენობა-ნაგებობის უსაფრთხოების წესებთან შესაბამისობის ანალიზი

გამოყენებული წესები - „შენობა-ნაგებობის უსაფრთხოების წესები“

ჩამოთვალეთ შენობის დაკავებულებები და აღწერეთ თითოეული გამოყენება	
სც-2 (310.4) საცხოვრებელი ჯგუფი.	6-19 სართულებზე
სწ-2 (311.3) სასაწყობო ჯგუფი “ავტოსადგომ გარაჟებს და არაწვადი მასალის შესანახ სასაწყობო სივრცეებს”	ყველა სართულზე
დს (312.1) დამხმარე ჯგუფი „წყლის ავზი“	-1 სართული
სქ (304.1) საქმიანი ჯგუფი	1-5 სართული

კონსტრუქციის ტიპი:	
განსაზღვრეთ კონსტრუქციის ტიპი ახალი შენობისთვის: **მაგალითი: II-A, II-B, V-A, V-B**	I-A ტიპი

სიმაღლის შეზღუდვები **ცხრილი 503 -ის მიხედვით**		
დაკავებულობები	**დასაშვები სართულიანობა**	**შემოთავაზებული სართულიანობა**
საცხოვრებელი ჯგუფი სც-2	შეუზღუდავი	14
სასაწყობე ჯგუფი სწ-2	შეუზღუდავი	2
დამხამარე ჯგუფი დს	შეუზღუდავი	1
საქმიანი ჯგუფი სქ	შეუზღუდავი	5
	დასაშვები	**შემოთავაზებული**
საერთო სიმაღლე =	შეუზღუდავი	70.4
მიწის ზემოთ სართულის რაოდენობა =		21

ხანძარ საწინააღმდეგო გეგმა

კონსტრუქციის ტიპი

ცხრილი 601

შენობის ელემენტები	I-A ტიპი
ძირითადი კონსტრუქციული ჩარჩო	3 სთ.
მზიდი კედლები გარე შიდა	 3 სთ. 3 სთ.
არამზიდი კედლები და ტიხრები გარე	602 ცხრილი
არამზიდი კედლები და ტიხრები შიდა	0 სთ.
იატაკის კონსტრუქცია და არაძირითადი ნაწილები	2 სთ.
სახურავის კონსტრუქცია და არაძირითადი ნაწილები	1 სთ.

პირობითი ნიშნები

დაკავებულობის დატვირთვის გრაფა:

შიდა ფართი:		0.0 მ²
საზახულო ფართი:		0.0 მ²
ფართი N 0	სულ:	0.0 მ²

სც-2 • დდფ - 18.6 • დდ - 0 • დაკავებულობის დატვირთვა

დაკავებულობის დატვირთვის ფაქტორი

დაკავებულობის ჯგუფი

გასასვლელამდე სავალი მანძილი

მისაწვდომი სვლა გეზი

3 საათიანი ცეცხლმედეგობა

2 საათიანი ცეცხლმედეგობა

1 საათიანი ცეცხლმედეგობა

სახანძრო სახელო

1.00 / 2.20 — 90ფო კარის ცეცხლმედეგობა

სახანძრო სიმბოლოს აღმიშნელი

	სახანძრო მილდგარი
	წყლის დასალევი შადრევანი
	სახანძრო მისაერთებელი
	ხელის ცეცხლმაქრი
	ხელით სამართავი სახანძრო განგაშის ღილაკი
	დამკავებელთა შეტყობინების სისტემა
	ორმხრივი კავშირის სისტემა
	კვამლის ავტომატური აღმომჩენი
	კვამლის მორეაგირე მაუწყებელი
	ავტოსაშხეფი სისტემა
	ალტერნატიული ავტოსაშხეფი სისტემა
	ავარიული განათება
	საავარიო განათება
მიკროავტობუსის პარკინგთან მისაწვდომი გასასვლელი ნიშანი	მიკროავტობუსის პარკინგთან მისაწვდომი გასასვლელი ნიშანი
სართულის ამოსაცნობი ნიშანი	სართულის ამოსაცნობი ნიშანი
ნიშანი საგანგებო ვითარებაში ფართობის გამოყენების შესახებ	ნიშანი საგანგებო ვითარებაში ფართობის გამოყენების შესახებ
თავშესაფრის ფართობის ნიშანი	თავშესაფრის ფართობის ნიშანი
გასასვლელის ნიშანი ბრაილით	გასასვლელის ნიშანი ბრაილით
EXIT	გასასვლელის აღმნიშვნელი განათებული ნიშანი

დაკავებულობის ჯგუფის აღნიშვნები

დაკავებულობის ჯგუფი	დაკავებულობის ჯგუფის აღნიშვნა	ფერის კოდი
თავშეყრის ჯგუფი (თე)		RGB (34.139.34)
საქმიანი ჯგუფი (სქ)		RGB (79.12.187)
საგანმანათლებლო ჯგუფი (სგ)		RGB (245.99.20)
საბრუნველო ჯგუფი (სბ)		RGB (160.32.240)
დიდი საფრთხის შემცველი ჯგუფი (დსშ)		RGB (94.8.58)
თავშეყრის ჯგუფი (თე)		RGB (0.0.255)
საავადრო ჯგუფი (სვ)		RGB (255.0.0)
საცხოვრებელი ჯგუფი (სც)		RGB (220.185.0)
სასაწყობო ჯგუფი (სწ)		RGB (136.135.134)
დამხმარე ჯგუფი (დს)		RGB (57.57.56)

ობიექტი

მრავალფუნქციური საცხოვრებელი კომპლექსი

მისამართი

თბილისი

გორგასლის ქუჩა N40

ს.კ. 01.18.09.005.024

არქიტექტორი

ლ. ოქროპირიძე

კონსტრუქტორი

ზ. კიზირია

ექსპლიკაცია

შენიშვნები

1. ნახაზი მომზადებული მისაწვდომობის სტანდარტების მიხედვით.

2. ზომები მოცემულია მილიმეტრებში.

3. ხანძარსაწინააღმდეგო მანძილები საზოგადოებრივი ქუჩის და უკანა ეზოს მხარეს 9.0 მეტრზე მეტია.

4. ლიფტის შახტა აღჭურვილი იქნება ჰაერის დაწნევის სისტემით.

5. ჰაერის დაწნევის სისტემა უზრუნველყოფილი იქნება სათადარიგო ელმომარაგებით.

6. დენის გათიშვის შემთხვევაში სათადარიგო ელექტროსისტემა ავტომატურად გაანათებს გასასვლელ საშუალებებს.

7. კონსტრუქციული პროექტის დამუშავებისას დაცული იქნას I-A კონსტრუქციის ტიპის მოთხოვნები.

8. ხანძარსაწინააღმდეგო დაცვის სისტემების საინჟინრო დოკუმენტაცია დამუშავდეს 28.01.16 წ. #41 დადგენილების შესაბამისად.

ნახაზი

ცხრილი

ფურცლის ზომა

A1 (841X594mm)

მასშტაბი

1:100

ფურცლის ნომერი

A.04

თბილისი 2021 წ.

ფართობის შეზღუდვები **ცხრილი 503 -ის მიხედვით**		
დაკავებულობები	**დასაშვები ფართობი**	**შემოთავაზებული ფართობი**
სასაწყობე ჯგუფი სწ-2 (-2 სართ.)	შეუზღუდავი	549.9
სასაწყობე ჯგუფი სწ-2 (-1 სართ.)	შეუზღუდავი	455.0
დამხმარე ჯგუფი დს (-1 სართ.)	შეუზღუდავი	66.8
საქმიანი ჯგუფი სქ (1 სართ.)	შეუზღუდავი	438.2
საქმიანი ჯგუფი სქ (2-4 სართ.)	შეუზღუდავი	490.3
საცხოვრებელი ჯგუფი სც-2 (4-15 სართ.)	შეუზღუდავი	490.3
იატაკის საერთო ფართობი =	**11996.6**	
იატაკების რაოდენობა =	**21**	
შენობის საერთო ფართობი სართულების გარე პერიმეტრებით =	**13721.0**	

გარე კედლის ცეცხლმედეგობისა და ღიობისადმი მოთხოვნები **ცხრილების 602-ის და 705.8 -ის მიხედვით**									
გარე კედელი	**ხანძარსაწინააღმდეგო მანძილი** (მეტრი)	**ცეცხლმედეგობის ხარისხი** (საათი)		**კედლის ღიოებების ფართობი** (კედლის %)					
				დასაშვები			**გათვალისწინებული**		
		მოთხოვნილი	**გათვალისწინებული**	**დაცული**	**დაუცველი საშხეფებით**	**დაუცველი**	**დაცული**	**დაუცველი საშხეფებით**	**დაუცველი**
1-7 **ღერძებში**	>9.0მ	0	0	შეუზღუდავი	შეუზღუდავი	შეუზღუდავი	-	-	აკმაყოფილებს
7-1 **ღერძებში**	1.0მ	2	2	დაუშვებელია	დაუშვებელია	დაუშვებელია	-	-	-
ა-ზ **ღერძებში**	>9.0მ	2	2	შეუზღუდავი	შეუზღუდავი	შეუზღუდავი	-	-	აკმაყოფილებს
ზ-ა **ღერძებში**	>9.0მ	2	2	შეუზღუდავი	შეუზღუდავი	შეუზღუდავი	-	-	აკმაყოფილებს

2

ხანძარ საწინააღმდეგო გეგმა

კონსტრუქციის ტიპი

ცხრილი 601

შენობის ელემენტები	I-A ტიპი
ძირითადი კონსტრუქციული ჩარჩო	3 სთ.
მზიდი კედლები გარე შიდა	 3 სთ. 3 სთ.
არამზიდი კედლები და ტიხრები გარე	602 ცხრილი
არამზიდი კედლები და ტიხრები შიდა	0 სთ.
იატაკის კონსტრუქცია და არაძირითადი ნაწილები	2 სთ.
სახურავის კონსტრუქცია და არაძირითადი ნაწილები	1 სთ.

პირობითი ნიშნები

დაკავებულობის დატვირთვის გრაფა:

შიდა ფართი:		0.0 მ²
საზახულო ფართი:		0.0 მ²
ფართი N 0	სულ:	0.0 მ²
სც-2	დდფ - 18.6	დდ - 0

დაკავებულობის დატვირთვა
დაკავებულობის დატვირთვის ფაქტორი
დაკავებულობის ჯგუფი

გასასვლელამდე სავალი მანძილი
მისაწვდომი სვლა გეზი
3 საათიანი ცეცხლმედეგობა
2 საათიანი ცეცხლმედეგობა
1 საათიანი ცეცხლმედეგობა
სახანძრო სახელო
1.00 / 2.20 90წთ კარის ცეცხლმედეგობა

სახანძრო სომბოლოს აღმიშვნელი

	სახანძრო მილდგარი
	წყლის დასალევი შადრევანი
	სახანძრო მისაერთებელი
	ხელის ცეცხლმაქრი
	ხელით სამართავი სახანძრო განგაშის ღილაკი
	დამკავებელთა შეტყობინების სისტემა
	ორმხრივი კავშირის სისტემა
	კვამლის ავტომატური აღმომჩენი
	კვამლის მორეაგირე მაუწყებელი
	ავტოსაშხეფი სისტემა
	ალტერნატიული ავტოსაშხეფი სისტემა
	ავარიული განათება
	საავარიო განათება
	მიკროავტობუსის პარკინგთან მისაწვდომი გასასვლელი ნიშანი
	სართულის ამოსაცნობი ნიშანი
	ნიშანი საგანგებო ვითარებაში ფართობის გამოყენების შესახებ
	თავშესაფრის ფართობის ნიშანი
	გასასვლელის ნიშანი ბრაილით
EXIT	გასასვლელის აღმნიშვნელი განათებული ნიშანი

დაკავებულობის ჯგუფის აღნიშვნები

დაკავებულობის ჯგუფი	დაკავებულობის ჯგუფის აღნიშვნა	ფერის კოდი
თავშეყრის ჯგუფი (თ3)		RGB (34.139.34)
საქმიანი ჯგუფი (სქ)		RGB (79.12.187)
საგანმანათლებლო ჯგუფი (სგ)		RGB (245.99.20)
სამრეწველო ჯგუფი (სმ)		RGB (160.32.240)
დიდი საფრთხის შემცველი ჯგუფი (დსშ)		RGB (94.8.58)
თავშეყრის ჯგუფი (თ3)		RGB (0.0.255)
სავაჭრო ჯგუფი (სვ)		RGB (255.0.0)
საცხოვრებელი ჯგუფი (სც)		RGB (220.185.0)
სასაწყობო ჯგუფი (სწ)		RGB (136.135.134)
დამხმარე ჯგუფი (დს)		RGB (57.57.56)

ობიექტი

მრავალფუნქციური საცხოვრებელი კომპლექსი

მისამართი

თბილისი
გორგასლის ქუჩა N40
ს.კ. 01.18.09.005.024

არქიტექტორი

ლ. ოქროპირიძე

კონსტრუქტორი

ზ. კიზირია

ექსპლიკაცია

შენიშვნები

1. ნახაზი მომზადებული მისაწვდომობის სტანდარტების მიხედვით.

2. ზომები მოცემულია მილიმეტრებში.

3. ხანძარსაწინააღმდეგო მანძილები საზოგადოებრივი ქუჩის და უკანა ეზოს მხარეს 9.0 მეტრზე მეტია.

4. ლიფტის შახტა აღჭურვილი იქნება ჰაერის დაწნევის სისტემით.

5. ჰაერის დაწნევის სისტემა უზრუნველყოფილი იქნება სათადარიგო ელმომარაგებით.

6. დენის გათიშვის შემთხვევაში სათადარიგო ელექტროსისტემა ავტომატურად გაანათებს გასასვლელ საშუალებებს.

7. კონსტრუქციული პროექტის დამუშავებისას დაცული იქნას I-A კონსტრუქცის ტიპის მოთხოვნები.

8. ხანძარსაწინააღმდეგო დაცვის სისტემების საინჟინრო დოკუმენტაცია დამუშავდეს 28.01.16 წ. #41 დადგენილების შესაბამისად.

ნახაზი

ცხრილი

ფურცლის ზომა

A1 (841X594mm)

მასშტაბი

1:100

ფურცლის ნომერი

A.04

თბილისი 2021 წ.

ხანძრისაგან დაცვის სისტემებისადმი მოთხოვნები							
დაკავებულობები/სივრცეები/გასასვლელი საშუალებები	ავტოსაშხეფი სისტემა	ალტერნატიული ავტომატური ცეცხლსაქრობი სისტემები	ხელით სამართავი სახანძრო განგაშის სისტემები	სახანძრო მილდგარების სისტემები	კვამლის საკონტროლო სისტემები	ხელის ცეცხლმაქრები	საავარიო განგაშის სისტემები
საცხოვრებელი ჯგუფი სც-2	-	-	-	-	-	-	
სასაწყობე ჯგუფი სწ-2	-	-	კი	-	-	კი	
საქმიანი ჯგუფი სქ	კი	-	კი	-	-	კი	
დამხმარე ჯგუფი დს	-	-	კი	-	-	კი	
ავტოსადგომი	კი	-	კი	კი	მექანიკური განიავება/ კვამლის გაწოვა	კი	
დერეფნები	კი	-	კი	კი	მექანიკური განიავება / კვამლის გაწოვა	კი	კი
კიბის უჯრედი	-	-	-	-	დაწნევის სისტემა	-	
ლიფტის შახტა	-	-	-	-	დაწნევის სისტემა	-	
სახანძრო-ამაშველო სამსახურის მიერ გამოსაყენებელი მისაერთებლები			კი				

განიავების მოთხოვნა		
დაკავებულობები/სივრცეები/გასასვლელი საშუალებები	ბუნებრივი განიავება	ხელოვნური განიავება
საცხოვრებელი ჯგუფი სც-2	კი	-
სასაწყობე ჯგუფი სწ-2	კი	-
საქმიანი ჯგუფი სქ	კი	-
დამხმარე ჯგუფი დს	კი	-
დერეფნები	-	კი
კიბის უჯრედი	-	კი

ხანძარ საწინააღმდეგო გეგმა

კონსტრუქციის ტიპი

ცხრილი 601

შენობის ელემენტები	I-A ტიპი
ძირითადი კონსტრუქციული ჩარჩო	3 სთ.
მზიდი კედლები გარე შიდა	 3 სთ. 3 სთ.
არამზიდი კედლები და ტიხრები გარე	602 ცხრილი
არამზიდი კედლები და ტიხრები შიდა	0 სთ.
იატაკის კონსტრუქცია და არაძირითადი ნაწილები	2 სთ.
სახურავის კონსტრუქცია და არაძირითადი ნაწილები	1 სთ.

ობიექტი

მრავალფუნქციური საცხოვრებელი კომპლექსი

მისამართი

თბილისი
გორგასლის ქუჩა N40
ს.კ. 01.18.09.005.024

არქიტექტორი

ლ. ოქროპირიძე

კონსტრუქტორი

ზ. კიზირია

ექსპლიკაცია

პირობითი ნიშნები

დაკავებულობის დატვირთვის გრაფა:

შიდა ფართი:		0.0 მ²
საზახულო ფართი:		0.0 მ²
ფართი N 0	სულ:	0.0 მ²
სც-2	დდფ - 18.6	დდ - 0

დაკავებულობის დატვირთვა
დაკავებულობის დატვირთვის ფაქტორი
დაკავებულობის ჯგუფი

გასასვლელამდე სავალი მანძილი
მისაწვდომი სვლა გზი
3 საათიანი ცეცხლმედეგობა
2 საათიანი ცეცხლმედეგობა
1 საათიანი ცეცხლმედეგობა
სახანძრო სახელო
1.00 2.20 90წთ კარის ცეცხლმედეგობა

სახანძრო სომბოლოს აღმიშვნელი

	სახანძრო მილდგარი
	წყლის დასალევი შადრევანი
	სახანძრო მისაერთებელი
	ხელის ცეცხლმაქრი
	ხელით სამართავი სახანძრო განგაშის ღილაკი
	დამკავებელთა შეტყობინების სისტემა
	ორმხრივი კავშირის სისტემა
	კვამლის ავტომატური აღმომჩენი
	კვამლის მორეაგირე მაუწყებელი
	ავტოსაშხეფი სისტემა
	ალტერნატიული ავტოსაშხეფი სისტემა
	ავარიული განათება
	საავარიო განათება
მმმ გასასვლელი	მიკროავტობუსის პარკინგთან მისაწვდომი გასასვლელი ნიშანი
სართულის აბრა	სართულის ამოსაცნობი ნიშანი
თავშესაფრის ფართობი	ნიშანი საგანგებო ვითარებაში ფართობის გამოყენების შესახებ
თავშესაფრის გამოყენების წესები	თავშესაფრის ფართობის ნიშანი
გასასვლელი EXIT	გასასვლელის ნიშანი ბრაილით
EXIT	გასასვლელის აღმნიშვნელი განათებული ნიშანი

დაკავებულობის ჯგუფის აღნიშვნები

დაკავებულობის ჯგუფი	დაკავებულობის ჯგუფის აღნიშვნა	ფერის კოდი
თავშეყრის ჯგუფი (თვ)		RGB (34.139.34)
საქმიანი ჯგუფი (სქ)		RGB (79.12.187)
საგანმანათლებლო ჯგუფი (სგ)		RGB (245.99.20)
სამრეწველო ჯგუფი (სმ)		RGB (160.32.240)
დიდი საფრთხის შემცველი ჯგუფი (დსშ)		RGB (94.8.58)
თავშეყრის ჯგუფი (თვ)		RGB (0.0.255)
სავაჭრო ჯგუფი (სვ)		RGB (255.0.0)
საცხოვრებელი ჯგუფი (სც)		RGB (220.185.0)
სასაწყობო ჯგუფი (სწ)		RGB (136.135.134)
დამხმარე ჯგუფი (დს)		RGB (57.57.56)

შენიშვნები

1. ნახაზი მომზადებული მისაწვდომობის სტანდარტების მიხედვით.

2. ზომები მოცემულია მილიმეტრებში.

3. ხანძარსაწინააღმდეგო მანძილები საზოგადოებრივი ქუჩის და უკანა ეზოს მხარეს 9.0 მეტრზე მეტია.

4. ლიფტის შახტა აღჭურვილი იქნება ჰაერის დაწნევის სისტემით.

5. ჰაერის დაწნევის სისტემა უზრუნველყოფილი იქნება სათადარიგო ელმომარაგებით.

6. დენის გათიშვის შემთხვევაში სათადარიგო ელექტროსისტემა ავტომატურად გაანათებს გასასვლელ საშუალებებს.

7. კონსტრუქციული პროექტის დამუშავებისას დაცული იქნას I-A კონსტრუქცის ტიპის მოთხოვნები.

8. ხანძარსაწინააღმდეგო დაცვის სისტემების საინჟინრო დოკუმენტაცია დამუშავდეს 28.01.16 წ. #41 დადგენილების შესაბამისად.

ნახაზი

ცხრილი

ფურცლის ზომა

A1 (841X594mm)

მასშტაბი

1:100

ფურცლის ნომერი

A.04

თბილისი 2021 წ.

თითოეული სართულიდან გასასვლელი საშუალება									
სართულები	დაკავებულობა და დაკავებულობის დატვირთვის ჯამური მაჩვენებელი	მოთხოვნილი გასასვლელების/გასასვლელთან მისადგომის რაოდენობა	გათვალისწინებული გასასვლელების/გასასვლელთან მისადგომის რაოდენობა და ტიპი	გასასვლელი საშუალებების სიგანე					
				გზა-კიბეები		დერაფანი,		გასასვლელის გზა-კარი	
				მოთხოვნილი	გათვალისწინებული	მოთხოვნილი	გათვალისწინებული	მოთხოვნილი	გათვალისწინებული
-2 სართული	38	2	2 (შიგა და გარე გასასვლელის გზა-კიბეები)	1,1	>1,1	-	-	0,82	>0,82
-1 სართული	33	2	2 (შიგა და გარე გასასვლელის გზა-კიბეები)	1,1	>1,1	-	-	0,82	>0,82
პირველი სართული	74	2	2 (შიგა და გარე გასასვლელის გზა-კიბეები)	1,1	>1,1	1,2	>1,2	0,82	>0,82
მეორე-**მეხუთე** სართული	80	2	2 (შიგა და გარე გასასვლელის გზა-კიბეები)	1,1	>1,1	1,2	>1,2	0,82	>0,82
მეექვსე-მეცხრამეტე სართული	40	2	2 (შიგა და გარე გასასვლელის გზა-კიბეები)	1,1	>1,1	1,2	>1,2	0,82	>0,82

ხანძარ საწინააღმდეგო გეგმა

კონსტრუქციის ტიპი

ცხრილი 601

შენობის ელემენტები	I-A ტიპი
ძირითადი კონსტრუქციული ჩარჩო	3 სთ.
მზიდი კედლები გარე შიდა	 3 სთ. 3 სთ.
არამზიდი კედლები და ტიხრები გარე	602 ცხრილი
არამზიდი კედლები და ტიხრები შიდა	0 სთ.
იატაკის კონსტრუქცია და არაძირითადი ნაწილები	2 სთ.
სახურავის კონსტრუქცია და არაძირითადი ნაწილები	1 სთ.

პირობითი ნიშნები

დაკავებულობის დატვირთვის გრაფა:

შიდა ფართი:		0.0 მ²
საზახულო ფართი:		0.0 მ²
ფართი N 0	სულ:	0.0 მ²
სც-2	დდფ - 18.6	დდ - 0

დაკავებულობის დატვირთვა
დაკავებულობის დატვირთვის ფაქტორი
დაკავებულობის ჯგუფი

- გასასვლელამდე სავალი მანძილი
- მისაწვდომი სვლა გეზი
- 3 საათიანი ცეცხლმედეგობა
- 2 საათიანი ცეცხლმედეგობა
- 1 საათიანი ცეცხლმედეგობა
- სახანძრო სახელო
- კარის ცეცხლმედეგობა

სახანძრო სიმბოლოს აღმნიშვნელი

	სახანძრო მილდგარი
	წყლის დასალევი შადრევანი
	სახანძრო მისაერთებელი
	ხელის ცეცხლმაქრი
	ხელით სამართავი სახანძრო განგაშის ღილაკი
	დამკავებელთა შეტყობინების სისტემა
	ორმხრივი კავშირის სისტემა
	კვამლის ავტომატური აღმომჩენი
	კვამლის მორეაგირე მაუწყებელი
	ავტოსაშხეფი სისტემა
	ალტერნატიული ავტოსაშხეფი სისტემა
	ავარიული განათება
	საავარიო განათება
მიკროავტობუსის პარკინგთან მისაწვდომი გასასვლელი ნიშანი	მიკროავტობუსის პარკინგთან მისაწვდომი გასასვლელი ნიშანი
სართულის ამოსაცნობი ნიშანი	სართულის ამოსაცნობი ნიშანი
ნიშანი საგანგებო ვითარებაში ფართობის გამოყენების შესახებ	ნიშანი საგანგებო ვითარებაში ფართობის გამოყენების შესახებ
თავშესაფრის ფართობის ნიშანი	თავშესაფრის ფართობის ნიშანი
გასასვლელის ნიშანი	გასასვლელის ნიშანი ბრაილით
EXIT	გასასვლელის აღმნიშვნელი განათებული ნიშანი

დაკავებულობის ჯგუფის აღნიშვნები

დაკავებულობის ჯგუფი	დაკავებულობის ჯგუფის აღნიშვნა	ფერის კოდი
თავშეყრის ჯგუფი (თე)		RGB (34.139.34)
საქმიანი ჯგუფი (სქ)		RGB (79.12.187)
საჯარისათვისებლო ჯგუფი (სა)		RGB (245.99.20)
საჩრუჩველო ჯგუფი (სჩ)		RGB (160.32.240)
დიდი საფრთხის შემცველი ჯგუფი (დსშ)		RGB (94.8.58)
თავშეყრის ჯგუფი (თე)		RGB (0.0.255)
საავადრო ჯგუფი (სვ)		RGB (255.0.0)
საცხოვრებელი ჯგუფი (სც)		RGB (220.185.0)
სასაწყობო ჯგუფი (სწ)		RGB (136.135.134)
დამხმარე ჯგუფი (დხ)		RGB (57.57.56)

ობიექტი

მრავალფუნქციური საცხოვრებელი კომპლექსი

მისამართი

თბილისი
გორგასლის ქუჩა N40
ს.კ. 01.18.09.005.024

არქიტექტორი

ლ. ოქროპირიძე

კონსტრუქტორი

ზ. კიზირია

ექსპლიკაცია

შენიშვნები

1. ნახაზი მომზადებული მისაწვდომობის სტანდარტების მიხედვით.

2. ზომები მოცემულია მილიმეტრებში.

3. ხანძარსაწინააღმდეგო მანძილები საზოგადოებრივი ქუჩის და უკანა ეზოს მხარეს 9.0 მეტრზე მეტია.

4. ლიფტის შახტა აღჭურვილი იქნება ჰაერის დაწნევის სისტემით.

5. ჰაერის დაწნევის სისტემა უზრუნველყოფილი იქნება სათადარიგო ელმომარაგებით.

6. დენის გათიშვის შემთხვევაში სათადარიგო ელექტროსისტემა ავტომატურად გაანათებს გასასვლელ საშუალებებს.

7. კონსტრუქციული პროექტის დამუშავებისას დაცული იქნას I-A კონსტრუქციის ტიპის მოთხოვნები.

8. ხანძარსაწინააღმდეგო დაცვის სისტემების საინჟინრო დოკუმენტაცია დამუშავდეს 28.01.16 წ. #41 დადგენილების შესაბამისად.

ნახაზი

ცხრილი

ფურცლის ზომა

A1 (841X594mm)

მასშტაბი

1:100

ფურცლის ნომერი

A.04

თბილისი 2021 წ.

წყალსადენი სისტემის ფიქსირებული მოწყობილობების რაოდენობა-საცხოვრებელი ჯგუფი სც-2 და სც-3 ქვეჯგუფები **ცხრილი 1602.1-ის მიხედვით**											
სართულები	საცხოვრებელი ერთეული	ფიქსირებული მოწყობილობები									
		უნიტაზი (ერთ საცხოვრებელ ერთეულზე)		ტუალეტის ხელსაბანები (ერთ საცხოვრებელ ერთეულზე)		აბაზანა/შხაპი (ერთ საცხოვრებელ ერთეულზე)		სამზარეულოს ნიჟარა (ერთ საცხოვრებელ ერთეულზე)		ავტომატური სარეცხი მანქანის მისაერთებელი	
		მოთხოვნილი	გათვალისწინებული	მოთხოვნილი	გათვალისწინებული	მოთხოვნილი	გათვალისწინებული	მოთხოვნილი	გათვალისწინებული	მოთხოვნილი	გათვალისწინებული
მეექვსე - მეცხრამეტე სართული	**8**	1	1	1	1	1	1	1	1	1	1

წყალსადენი სისტემის ფიქსირებული მოწყობილობების **ცხრილი 1602.1-ის მიხედვით**											
სართულები	დაკავებულობა და დაკავებულობის დატვირთვის ჯამური მაჩვენებელი	ფიქსირებული მოწყობილობები									
		უნიტაზი		ხელსაბანი		აბაზანა/შხაპი		წყლის დასალევი შადრევნები		სამომსახურეო ნიჟარა	
		მოთხოვნილი	გათვალისწინებული	მოთხოვნილი	გათვალისწინებული	მოთხოვნილი	გათვალისწინებული	მოთხოვნილი	გათვალისწინებული	მოთხოვნილი	გათვალისწინებული
პირველი სართული	**75**	9	9	9	9	-	-	1	1	1	1
მეორე-**მეხუთე** სართული	**80**	10	10	10	10	-	-	1	1	1	1

5

ხანძარ საწინააღმდეგო გეგმა

ობიექტი: მრავალფუნქციური საცხოვრებელი კომპლექსი

მისამართი: თბილისი, გორგასალის ქუჩა N40, ს.კ. 01.18.09.005.024

კონსტრუქციის ტიპი: ცხრილი 601

შენიშვნები:

1. ნახაზი მომზადებული მისაწვდომობის სტანდარტების მიხედვით.
2. ზომები მოცემულია მილიმეტრებში.
3. ხანძარსაწინააღმდეგო მანქანები საზოგადოებრივი ქუჩის და უკანა ეზოს მხარეს 9.0 მეტრზე მეტია.
4. ლიფტის შახტა აღჭურვილი იქნება ჰაერის დაწნევის სისტემით.
5. ჰაერის დაწნევის სისტემა უზრუნველყოფილი იქნება სათადარიგო ელმომარაგებით.
6. დენის გათიშვის შემთხვევაში სათადარიგო ელექტროსისტემა ავტომატურად გაანათებს გასასვლელ საშუალებებს.
7. კონსტრუქციული პროექტის დამუშავებისას დაცული იქნას I-A კონსტრუქციის ტიპის მოთხოვნები.
8. ხანძარსაწინააღმდეგო დაცვის სისტემების საინჟინრო დოკუმენტაცია დამუშავდეს 28.01.16 წ. #41 დადგენილების შესაბამისად.

ნახაზი: ცხრილი

ფურცლის ზომა: A1 (841X594mm)

მასშტაბი: 1:100

ფურცლის ნომერი: A.04

თბილისი 2021 წ.

ლანდშაფტური გეგმა
1:100

A1 (841X594mm)

ფურცლის ზომა

- ლანდშაფტური გეგმა
- ტერიტორიის მოწყობის სქემა
- ნარგავების ჩამონათვალი
- ნიადაგის დაცვა
- ეკოლოგიური ინფორმაცია
- ტექნიკური მონაცემები
- ლეგენდა

ლანდშაფტური გეგმა

ობიექტი
ბინა N40
ს.კ. 01.18.09.005.024

ავტორი
ლ. ბერიძე, არქიტექტორი

ტელეფონი
+995 599 12 34 56

ელ. ფოსტა
l.beridze@archmail.ge

თარიღი
2021 წ.

ლეგენდა

- ტერიტორიის საზღვარი
- შენობის ფასადი
- ასაფარი ხე
- ბუჩქი
- ბალახი
- ქვაფენილი
- ასფალტი
- ბეტონის ბილიკი
- ხის ტერასა
- ღობე
- ჭიშკარი
- ავტოსადგომი
- ველოსიპედის სადგომი
- სკამი
- ურნა
- განათების ბოძი
- ხეების ჯგუფი
- ფერდობი
- საყრდენი კედელი
- EXIT ევაკუაციის გასასვლელი

ნარგავების ჩამონათვალი

ნიშანი	დასახელება	რაოდენობა	ზომა
ა	ჩვეულებრივი ნეკერჩხალი	6	H 4.5 მ, ∅ 12 სმ
ბ	ჩვეულებრივი ნეკერჩხალი	4	H 4.0 მ, ∅ 10 სმ
გ	ჩვეულებრივი ცაცხვი	5	H 4.5 მ, ∅ 12 სმ
დ	ჩვეულებრივი ცაცხვი	3	H 4.0 მ, ∅ 10 სმ
ე	ჩვეულებრივი ფიჭვი	7	H 5.0 მ, ∅ 14 სმ
ვ	ჩვეულებრივი ფიჭვი	4	H 4.5 მ, ∅ 12 სმ
ზ	ჩვეულებრივი ნაძვი	5	H 4.0 მ, ∅ 10 სმ
თ	ჩვეულებრივი ნაძვი	3	H 3.5 მ, ∅ 8 სმ
ი	ჩვეულებრივი ტირიფი	2	H 3.5 მ, ∅ 8 სმ
კ	ჩვეულებრივი ტირიფი	2	H 3.0 მ, ∅ 8 სმ
ლ	ჩვეულებრივი ვერხვი	4	H 4.0 მ, ∅ 10 სმ
მ	ჩვეულებრივი ვერხვი	3	H 3.5 მ, ∅ 8 სმ
ნ	ჩვეულებრივი ბზა	12	H 1.5 მ, ∅ 4 სმ
ო	ჩვეულებრივი ბზა	10	H 1.2 მ, ∅ 3 სმ
პ	ჩვეულებრივი ალვა	2	H 3.0 მ, ∅ 8 სმ
ჟ	ჩვეულებრივი ალვა	2	H 2.5 მ, ∅ 6 სმ
რ	ჩვეულებრივი ჭყორი	3	H 3.5 მ, ∅ 8 სმ
ს	ჩვეულებრივი ჭყორი	2	H 3.0 მ, ∅ 8 სმ
ტ	ჩვეულებრივი ნუში	2	H 3.0 მ, ∅ 8 სმ
უ	ჩვეულებრივი ნუში	2	H 2.5 მ, ∅ 6 სმ
ფ	ჩვეულებრივი ბროწეული	3	H 2.5 მ, ∅ 6 სმ
ქ	ჩვეულებრივი ბროწეული	2	H 2.0 მ, ∅ 5 სმ
ღ	ჩვეულებრივი ლეღვი	2	H 3.0 მ, ∅ 8 სმ
ყ	ჩვეულებრივი ლეღვი	1	H 2.5 მ, ∅ 6 სმ
შ	ჩვეულებრივი ატამი	3	H 2.5 მ, ∅ 6 სმ
ჩ	ჩვეულებრივი ატამი	2	H 2.0 მ, ∅ 5 სმ
ც	ჩვეულებრივი ალუბალი	4	H 2.5 მ, ∅ 6 სმ
ძ	ჩვეულებრივი ალუბალი	3	H 2.0 მ, ∅ 5 სმ
წ	ჩვეულებრივი ვაშლი	3	H 3.0 მ, ∅ 8 სმ
ჭ	ჩვეულებრივი ვაშლი	2	H 2.5 მ, ∅ 6 სმ
ხ	ჩვეულებრივი მსხალი	3	H 3.0 მ, ∅ 8 სმ
ჯ	ჩვეულებრივი მსხალი	2	H 2.5 მ, ∅ 6 სმ
ჰ	ჩვეულებრივი ქლიავი	2	H 2.5 მ, ∅ 6 სმ

ნიადაგის დაცვა

1. ნაგებობის მშენებლობის პერიოდში ნაყოფიერი ფენა ცალკე უნდა დაიხსნას და შენახულ იქნეს ადგილზე.
2. ნაყოფიერი ფენა გამოყენებულ იქნეს ტერიტორიის გასამწვანებლად.
3. ტერიტორიის დაგეგმარების დროს მინიმუმამდე უნდა შემცირდეს ხეების ჭრა.
4. ნაგებობის მშენებლობის დასრულების შემდეგ დაზიანებული ნიადაგის ფენა აღდგენილ უნდა იქნეს.

ტექნიკური მონაცემები

ტერიტორიის ფართობი:	0.0 მ²
მიწის ნაკვეთის ფართობი:	0.0 მ²
მშენებარე N 0	სულ: 0.0 მ²
მიწის ნაკვეთის დაკავების კოეფიციენტი:	0.0 % - 18.6 % - 0
მიწის ნაკვეთის ათვისების კოეფიციენტი:	
ნაკვეთის ფარგლებში მოსახვევების რადიუსი:	
მიწის ნაკვეთის საზღვარი	
მშენებლობის ეტაპი	
მშენებლობის ვადა:	18 თვე
მშენებლობის დაწყების თარიღი:	
მშენებლობის დასრულების თარიღი:	

ლეგენდა

- მშენებარე შენობის კონტური
- მიმდებარე შენობების კონტური
- ტერიტორიის საზღვარი
- 1 სართულიანი შენობის სიმაღლის ზონა
- 2 სართულიანი შენობის სიმაღლის ზონა
- 3 სართულიანი შენობის სიმაღლის ზონა
- ნაგვის კონტეინერების განთავსების ადგილი
- ტროტუარი
- ასფალტის საფარი
- ბეტონის საფარი
- ქვაფენილი
- ბალახის საფარი
- ხეების ჯგუფი
- ცალკეული ხე
- ბუჩქნარი
- ყვავილნარი
- ხის ტერასა
- ღობე
- ჭიშკარი
- ავტოსადგომი
- ველოსიპედის სადგომი
- სკამი
- ურნა
- განათების ბოძ

- I სართულის გეგმა
ნიშნული -3.000

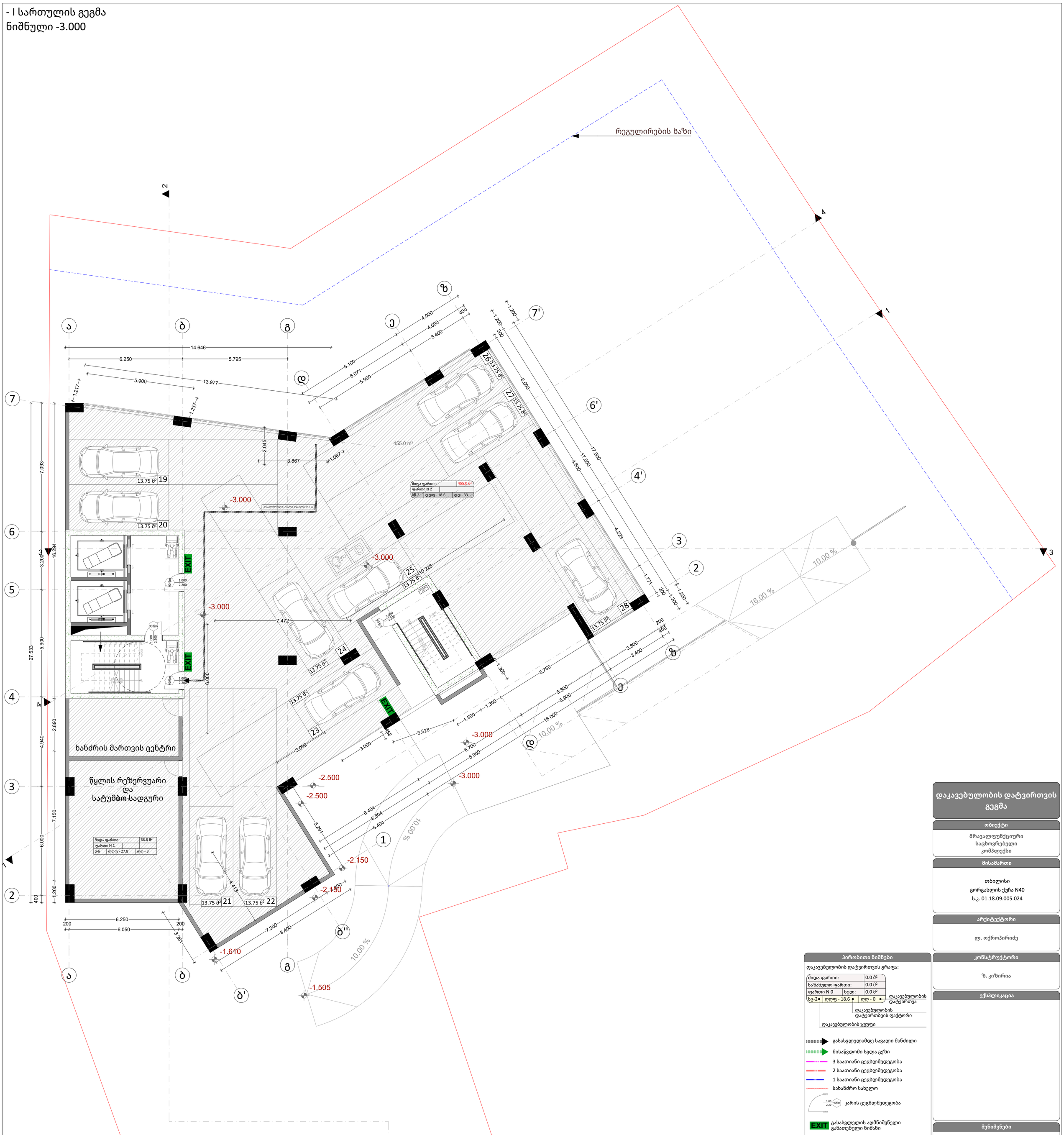

დაკავებულობის დატვირთვის გეგმა

ობიექტი

მრავალფუნქციური
საცხოვრებელი
კომპლექსი

მისამართი

თბილისი
გორგასლის ქუჩა N40
ს.კ. 01.18.09.005.024

არქიტექტორი

ლ. ოქროპირიძე

კონსტრუქტორი

ზ. კიზირია

ექსპლიკაცია

შენიშვნები

1. ნახაზი მომზადებული მისაწვდომობის სტანდარტების მიხედვით.

2. ზომები მოცემულია მილიმეტრებში.

3. კონსტრუქციული პროექტის დამუშავებისას დაცული იქნას I-A კონსტრუქცის ტიპის მოთხოვნები.

4. ხანძარსაწინააღმდეგო დაცვის სისტემების საინჟინრო დოკუმენტაცია დამუშავდეს 28.01.16 წ. #41 დადგენილების შესაბამისად.

პირობითი ნიშნები

დაკავებულობის დატვირთვის გრაფა:

მიდა ფართი:		0.0 მ²
საზახულო ფართი:		0.0 მ²
ფართი N 0	სულ:	0.0 მ²
სტ-2	დდფ - 18.6	დდ - 0

დაკავებულობის დატვირთვა
დაკავებულობის დატვირთვის ფაქტორი
დაკავებულობის ჯგუფი

- გასასვლელამდე სავალი მანძილი
- მისაწვდომი სვლა გეზი
- 3 საათიანი ცეცხლმედეგობა
- 2 საათიანი ცეცხლმედეგობა
- 1 საათიანი ცეცხლმედეგობა
- სახანძრო სახელო
- კარის ცეცხლმედეგობა
- EXIT გასასვლელის აღმნიშვნელი განათებული ნიშანი

დაკავებულობის ჯგუფის აღნიშვნები

დაკავებულობის ჯგუფი	დაკავებულობის ჯგუფის აღნიშვნა	ფერის კოდი
თავშეყრის ჯგუფი (თე)		RGB (34.139.34)
საქმიანი ჯგუფი (სქ)		RGB (79.12.187)
საგანმანათლებლო ჯგუფი (სგ)		RGB (245.99.20)
საბრუნველო ჯგუფი (სბ)		RGB (160.32.240)
დიდი საფრთხის შემცველი ჯგუფი (დსშ)		RGB (94.8.58)
თავშეყრის ჯგუფი (თე)		RGB (0.0.255)
საჯარო ჯგუფი (სე)		RGB (255.0.0)
საცხოვრებელი ჯგუფი (სც)		RGB (220.185.0)
სასაწყობო ჯგუფი (სწ)		RGB (136.135.134)
დამხმარე ჯგუფი (დმ)		RGB (57.57.56)

ნახაზი

- I სართულის გეგმა
ნიშნული -3.000

ფურცლის ზომა

A1 (841X594mm)

მასშტაბი

1:100

ფურცლის ნომერი

A.03

თბილისი 2021 წ.

I სართულის გეგმა
ნიშნული +0.000

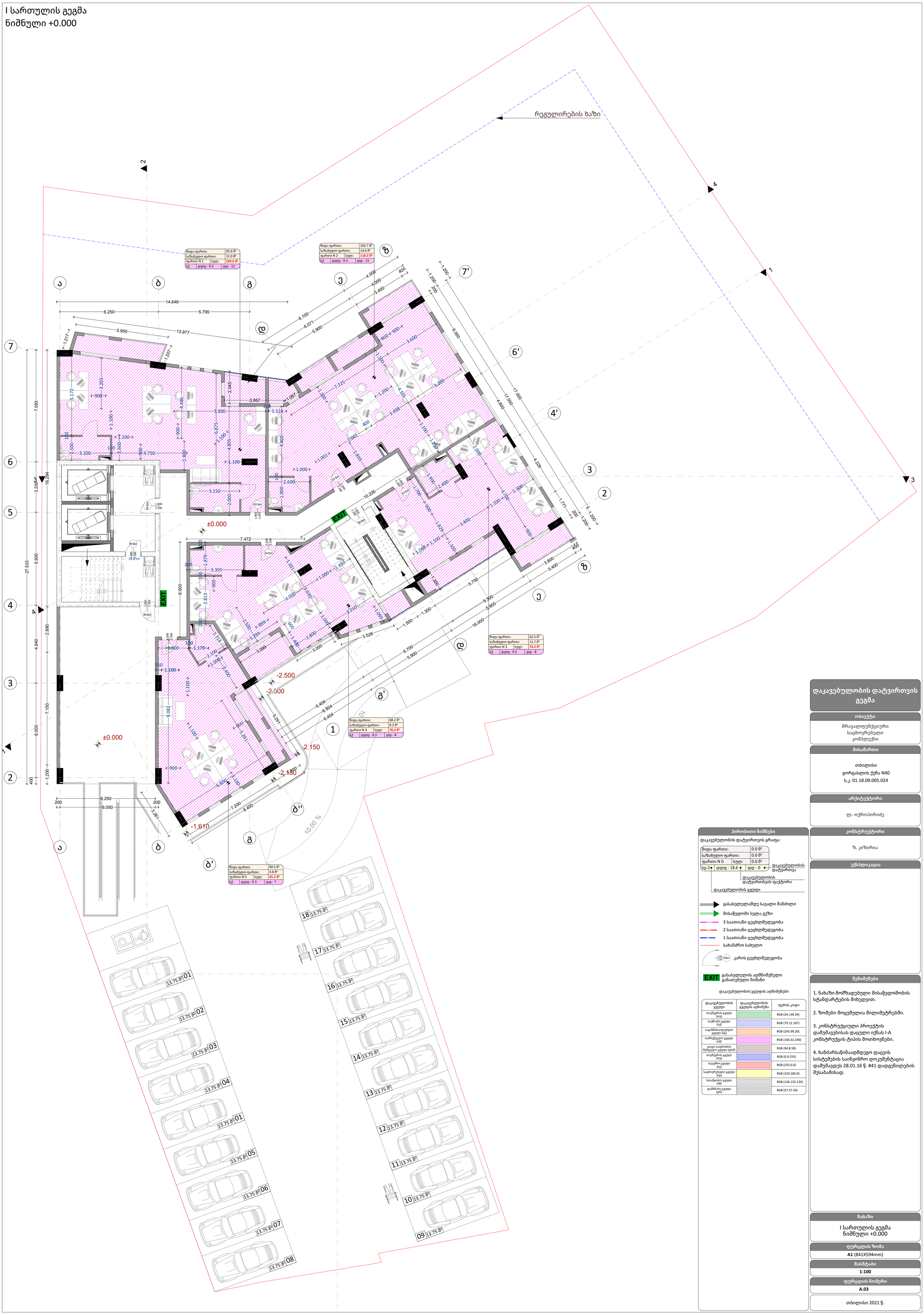

მიდა ფართი:	92.6 მ²
საზახულო ფართი:	12.0 მ²
ფართი N 1	სულ: 104.6 მ²
სქ	დდფ - 9.3 დდ - 12

მიდა ფართი:	103.7 მ²
საზახულო ფართი:	14.6 მ²
ფართი N 2	სულ: 118.3 მ²
სქ	დდფ - 9.3 დდ - 13

მიდა ფართი:	62.5 მ²
საზახულო ფართი:	11.7 მ²
ფართი N 3	სულ: 74.2 მ²
სქ	დდფ - 9.3 დდ - 8

მიდა ფართი:	68.2 მ²
საზახულო ფართი:	8.2 მ²
ფართი N 4	სულ: 76.4 მ²
სქ	დდფ - 9.3 დდ - 8

მიდა ფართი:	60.5 მ²
საზახულო ფართი:	4.8 მ²
ფართი N 5	სულ: 65.3 მ²
სქ	დდფ - 9.3 დდ - 7

დაკავებულობის დატვირთვის გეგმა

ობიექტი

მრავალფუნქციური
საცხოვრებელი
კომპლექსი

მისამართი

თბილისი
გორგასლის ქუჩა N40
ს.კ. 01.18.09.005.024

არქიტექტორი

ლ. ოქროპირიძე

კონსტრუქტორი

ზ. კიზირია

ექსპლიკაცია

პირობითი ნიშნები

დაკავებულობის დატვირთვის გრაფა:

მიდა ფართი:		0.0 მ²
საზახულო ფართი:		0.0 მ²
ფართი N 0	სულ:	0.0 მ²
სც-2	დდფ - 18.6	დდ - 0

დაკავებულობის დატვირთვა
დაკავებულობის დატვირთვის ფაქტორი
დაკავებულობის ჯგუფი

- გასასვლელამდე სავალი მანძილი
- მისაწვდომი სვლა გეზი
- 3 საათიანი ცეცხლმედეგობა
- 2 საათიანი ცეცხლმედეგობა
- 1 საათიანი ცეცხლმედეგობა
- სახანძრო სახელო
- კარის ცეცხლმედეგობა (1.00 / 2.20 / 90წთ)
- EXIT გასასვლელის აღმნიშვნელი განათებული ნიშანი

დაკავებულობის ჯგუფის აღნიშვნები

დაკავებულობის ჯგუფი	დაკავებულობის ჯგუფის აღნიშვნა	ფერის კოდი
თავშეყრის ჯგუფი (თვ)		RGB (34.139.34)
საქმიანი ჯგუფი (სქ)		RGB (79.12.187)
საკანონმდებლო ჯგუფი (სკ)		RGB (245.99.20)
სამრეწველო ჯგუფი (სმ)		RGB (160.32.240)
ღიღი საფრთხის მქონეული ჯგუფი (დსმ)		RGB (94.8.58)
თავშეყრის ჯგუფი (თვ)		RGB (0.0.255)
საჯარო ჯგუფი (სვ)		RGB (255.0.0)
საცხოვრებელი ჯგუფი (სც)		RGB (220.185.0)
სასაწყობო ჯგუფი (სწ)		RGB (136.135.134)
დამხმარე ჯგუფი (დხ)		RGB (57.57.56)

შენიშვნები

1. ნახაზი მომზადებული მისაწვდომობის სტანდარტების მიხედვით.

2. ზომები მოცემულია მილიმეტრებში.

3. კონსტრუქციული პროექტის დამუშავებისას დაცული იქნას I-A კონსტრუქციის ტიპის მოთხოვნები.

4. ხანძარსაწინააღმდეგო დაცვის სისტემების საინჟინრო დოკუმენტაცია დამუშავდეს 28.01.16 წ. #41 დადგენილების შესაბამისად.

ნახაზი

I სართულის გეგმა
ნიშნული +0.000

ფურცლის ზომა

A1 (841X594mm)

მასშტაბი

1:100

ფურცლის ნომერი

A.03

თბილისი 2021 წ.

II სართულის გეგმა
ნიშნული +3.200

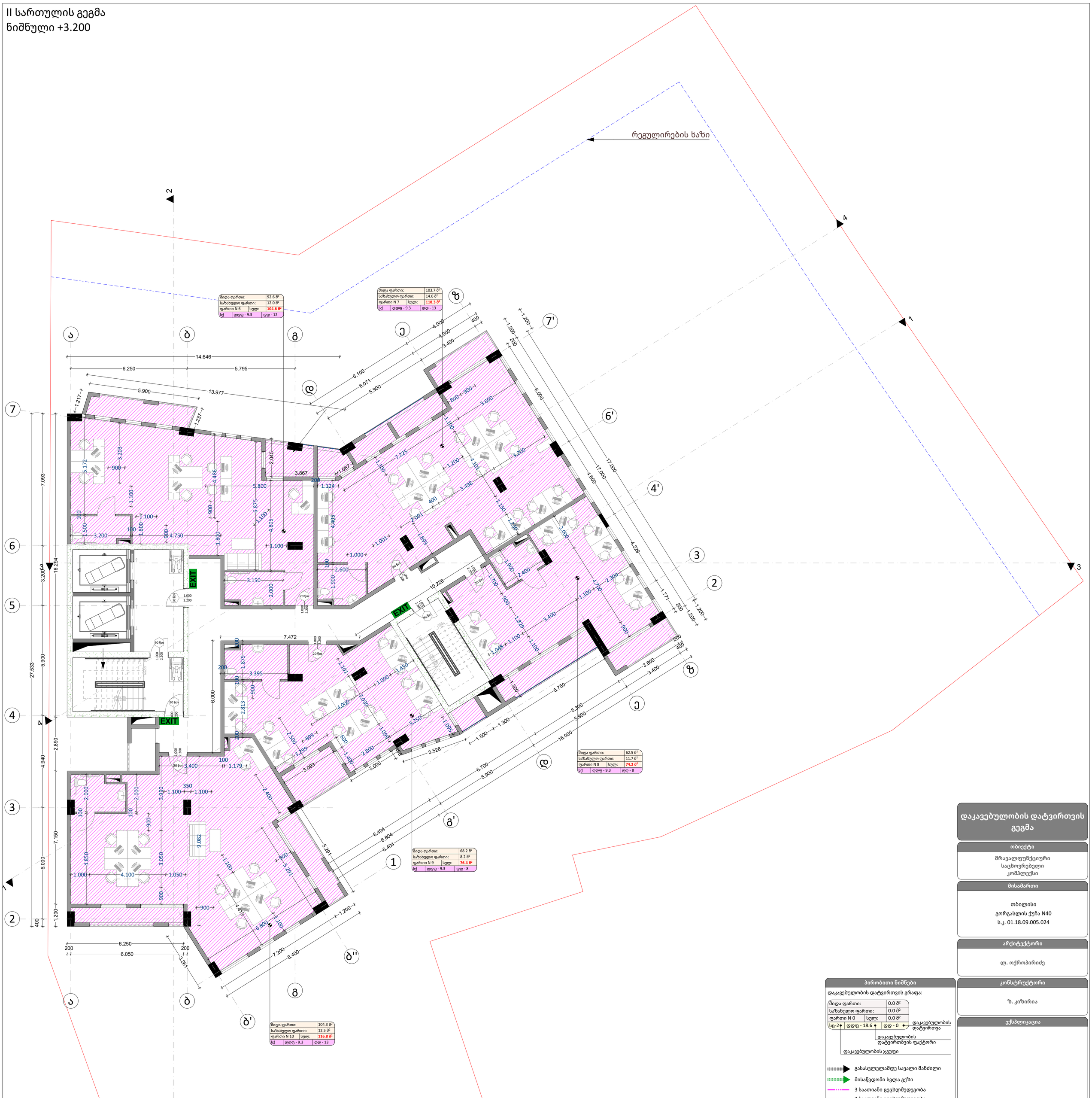

პირობითი ნიშნები

დაკავებულობის დატვირთვის გრაფა:

მიდა ფართი:		0.0 მ²
საზახულო ფართი:		0.0 მ²
ფართი N 0	სულ:	0.0 მ²
სც-2	დდფ - 18.6	დდ - 0

- დაკავებულობის დატვირთვა
- დაკავებულობის დატვირთვის ფაქტორი
- დაკავებულობის ჯგუფი

- გასასვლელამდე სავალი მანძილი
- მისაწვდომი სვლა გეზი
- 3 საათიანი ცეცხლმედეგობა
- 2 საათიანი ცეცხლმედეგობა
- 1 საათიანი ცეცხლმედეგობა
- სახანძრო სახელო
- კარის ცეცხლმედეგობა
- EXIT გასასვლელის აღმნიშვნელი განათებული ნიშანი

დაკავებულობის ჯგუფის აღნიშვნები

დაკავებულობის ჯგუფი	დაკავებულობის ჯგუფის აღნიშვნა	ფერის კოდი
თავშეყრის ჯგუფი (თჯ)		RGB (34.139.34)
საქმიანი ჯგუფი (სქ)		RGB (79.12.187)
საგანმანათლებლო ჯგუფი (სგ)		RGB (245.99.20)
საბრუნველო ჯგუფი (სბ)		RGB (160.32.240)
დიდი საფრთხის შემცველი ჯგუფი (დსშ)		RGB (94.8.58)
თავშეყრის ჯგუფი (თჯ)		RGB (0.0.255)
საჯარო ჯგუფი (სჯ)		RGB (255.0.0)
საცხოვრებელი ჯგუფი (სც)		RGB (220.185.0)
სასაწყობო ჯგუფი (სწ)		RGB (136.135.134)
დამხმარე ჯგუფი (დს)		RGB (57.57.56)

დაკავებულობის დატვირთვის გეგმა

ობიექტი

მრავალფუნქციური
საცხოვრებელი
კომპლექსი

მისამართი

თბილისი
გორგასლის ქუჩა N40
ს.კ. 01.18.09.005.024

არქიტექტორი

ლ. ოქროპირიძე

კონსტრუქტორი

ზ. კიზირია

ექსპლიკაცია

შენიშვნები

1. ნახაზი მომზადებული მისაწვდომობის სტანდარტების მიხედვით.

2. ზომები მოცემულია მილიმეტრებში.

3. კონსტრუქციული პროექტის დამუშავებისას დაცული იქნას I-A კონსტრუქცის ტიპის მოთხოვნები.

4. ხანძარსაწინააღმდეგო დაცვის სისტემების საინჟინრო დოკუმენტაცია დამუშავდეს 28.01.16 წ. #41 დადგენილების შესაბამისად.

ნახაზი

II სართულის გეგმა
ნიშნული +3.200

ფურცლის ზომა

A1 (841X594mm)

მასშტაბი

1:100

ფურცლის ნომერი

A.03

თბილისი 2021 წ.

III სართულის გეგმა
ნიშნული +6.400

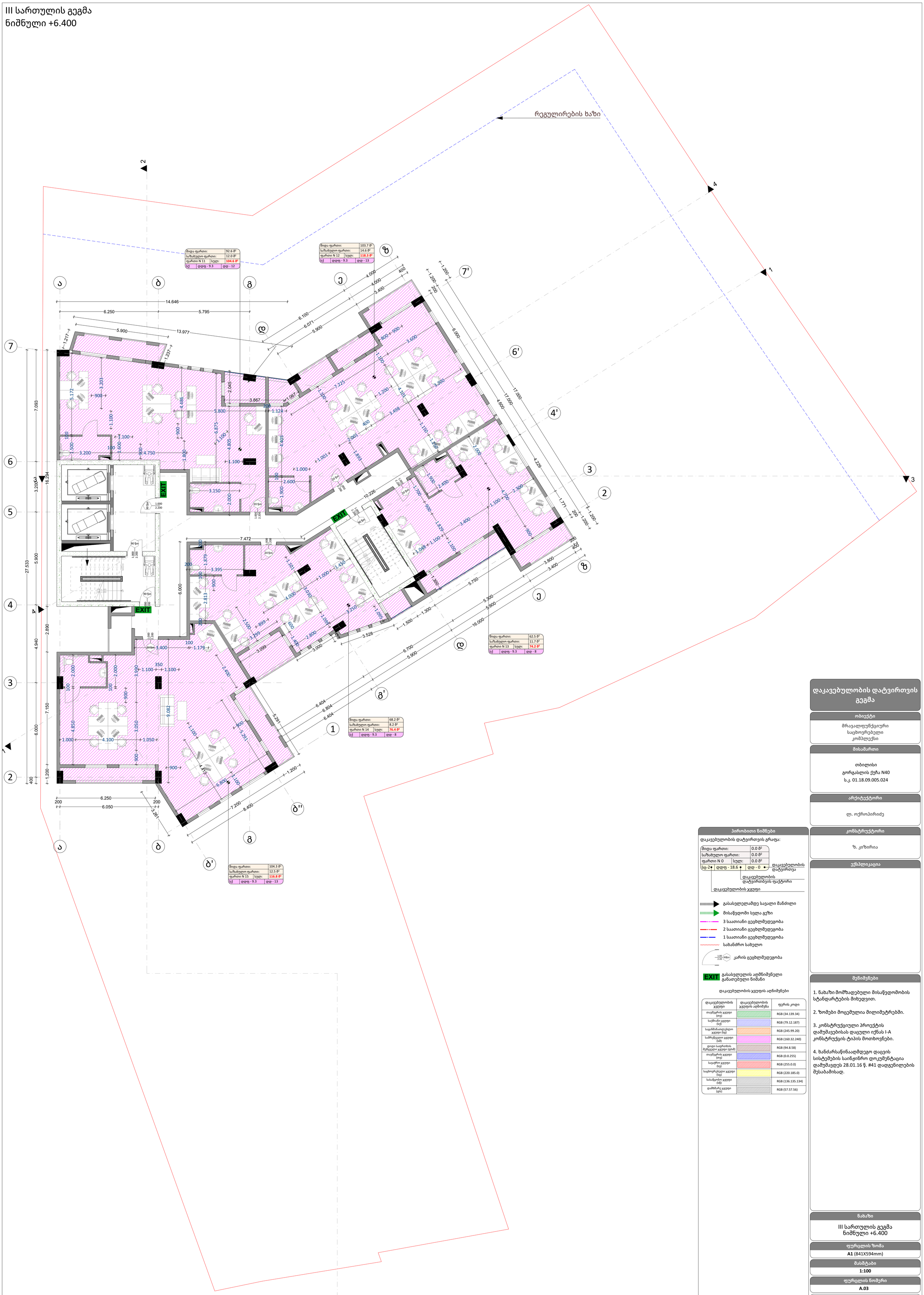

პირობითი ნიშნები

დაკავებულობის დატვირთვის გრაფა:

მიდა ფართი:		0.0 მ²
საზახულო ფართი:		0.0 მ²
ფართი N 0	სულ:	0.0 მ²
სც-2	დდფ - 18.6	დდ - 0

- დაკავებულობის დატვირთვა
- დაკავებულობის დატვირთვის ფაქტორი
- დაკავებულობის ჯგუფი

- გასასვლელამდე სავალი მანძილი
- მისაწვდომი სვლა გეზი
- 3 საათიანი ცეცხლმედეგობა
- 2 საათიანი ცეცხლმედეგობა
- 1 საათიანი ცეცხლმედეგობა
- სახანძრო სახელო
- კარის ცეცხლმედეგობა
- EXIT გასასვლელის აღმნიშვნელი განათებული ნიშანი

დაკავებულობის ჯგუფის აღნიშვნები

დაკავებულობის ჯგუფი	დაკავებულობის ჯგუფის აღნიშვნა	ფერის კოდი
თავშეყრის ჯგუფი (თჯ)		RGB (34.139.34)
საქმიანი ჯგუფი (სქ)		RGB (79.12.187)
საგანმანათლებლო ჯგუფი (სგ)		RGB (245.99.20)
საბრუნველო ჯგუფი (სბ)		RGB (160.32.240)
დიდი საფრთხის შემცველი ჯგუფი (დსშ)		RGB (94.8.58)
თავშეყრის ჯგუფი (თჯ)		RGB (0.0.255)
საჯარო ჯგუფი (სჯ)		RGB (255.0.0)
საცხოვრებელი ჯგუფი (სც)		RGB (220.185.0)
სასაწყობო ჯგუფი (სწ)		RGB (136.135.134)
დამხმარე ჯგუფი (დს)		RGB (57.57.56)

დაკავებულობის დატვირთვის გეგმა

ობიექტი

მრავალფუნქციური საცხოვრებელი კომპლექსი

მისამართი

თბილისი
გორგასლის ქუჩა N40
ს.კ. 01.18.09.005.024

არქიტექტორი

ლ. ოქროპირიძე

კონსტრუქტორი

ზ. კიზირია

ექსპლიკაცია

შენიშვნები

1. ნახაზი მომზადებული მისაწვდომობის სტანდარტების მიხედვით.

2. ზომები მოცემულია მილიმეტრებში.

3. კონსტრუქციული პროექტის დამუშავებისას დაცული იქნას I-A კონსტრუქცის ტიპის მოთხოვნები.

4. ხანძარსაწინააღმდეგო დაცვის სისტემების საინჟინრო დოკუმენტაცია დამუშავდეს 28.01.16 წ. #41 დადგენილების შესაბამისად.

ნახაზი

III სართულის გეგმა
ნიშნული +6.400

ფურცლის ზომა

A1 (841X594mm)

მასშტაბი

1:100

ფურცლის ნომერი

A.03

თბილისი 2021 წ.

IV სართულის გეგმა
ნიშნული +9.600

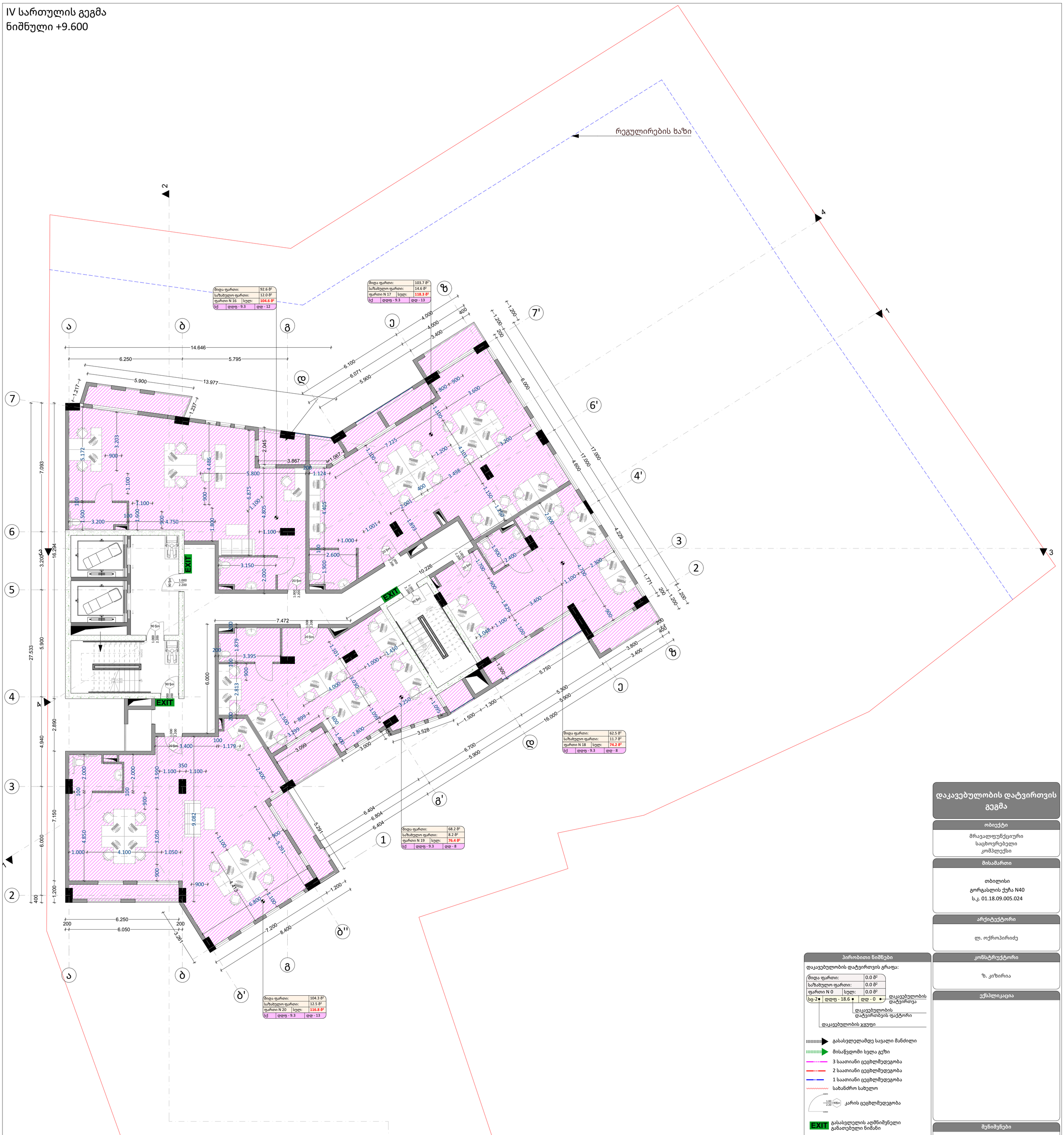

პირობითი ნიშნები

დაკავებულობის დატვირთვის გრაფა:

მიდა ფართი:		0.0 მ²
საზახულო ფართი:		0.0 მ²
ფართი N 0	სულ:	0.0 მ²
სც-2	დდფ - 18.6	დდ - 0

დაკავებულობის დატვირთვა
დაკავებულობის დატვირთვის ფაქტორი
დაკავებულობის ჯგუფი

- გასასვლელამდე სავალი მანძილი
- მისაწვდომი სვლა გეზი
- 3 საათიანი ცეცხლმედეგობა
- 2 საათიანი ცეცხლმედეგობა
- 1 საათიანი ცეცხლმედეგობა
- სახანძრო სახელო
- კარის ცეცხლმედეგობა
- EXIT გასასვლელის აღმნიშვნელი განათებული ნიშანი

დაკავებულობის ჯგუფის აღნიშვნები

დაკავებულობის ჯგუფი	დაკავებულობის ჯგუფის აღნიშვნა	ფერის კოდი
თავშეყრის ჯგუფი (თჯ)		RGB (34.139.34)
საქმიანი ჯგუფი (სქ)		RGB (79.12.187)
საგანმანათლებლო ჯგუფი (სგ)		RGB (245.99.20)
საბრუნველო ჯგუფი (სბ)		RGB (160.32.240)
ღიღი საფრთხის შემცველი ჯგუფი (ღსშ)		RGB (94.8.58)
თავშეყრის ჯგუფი (თჯ)		RGB (0.0.255)
საჯარო ჯგუფი (სჯ)		RGB (255.0.0)
საცხოვრებელი ჯგუფი (სც)		RGB (220.185.0)
სასაწყობო ჯგუფი (სწ)		RGB (136.135.134)
დამხმარე ჯგუფი (დს)		RGB (57.57.56)

დაკავებულობის დატვირთვის გეგმა

ობიექტი
მრავალფუნქციური საცხოვრებელი კომპლექსი

მისამართი
თბილისი
გორგასლის ქუჩა N40
ს.კ. 01.18.09.005.024

არქიტექტორი
ლ. ოქროპირიძე

კონსტრუქტორი
ზ. კიზირია

ექსპლიკაცია

შენიშვნები

1. ნახაზი მომზადებული მისაწვდომობის სტანდარტების მიხედვით.

2. ზომები მოცემულია მილიმეტრებში.

3. კონსტრუქციული პროექტის დამუშავებისას დაცული იქნას I-A კონსტრუქცის ტიპის მოთხოვნები.

4. ხანძარსაწინააღმდეგო დაცვის სისტემების საინჟინრო დოკუმენტაცია დამუშავდეს 28.01.16 წ. #41 დადგენილების შესაბამისად.

ნახაზი
IV სართულის გეგმა
ნიშნული +9.600

ფურცლის ზომა
A1 (841X594mm)

მასშტაბი
1:100

ფურცლის ნომერი
A.03

თბილისი 2021 წ.

V სართულის გეგმა
ნიშნული +12.800

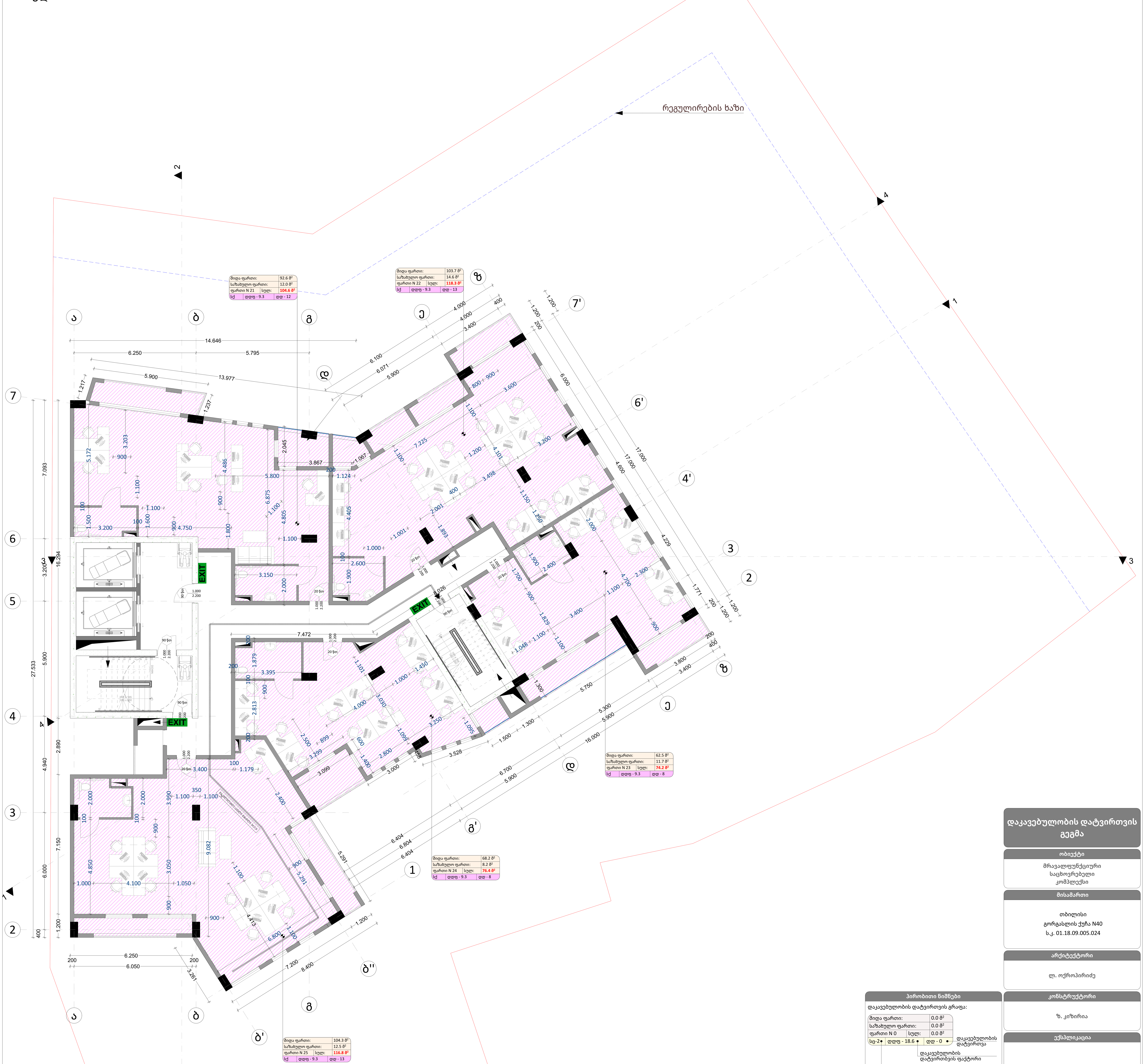

პირობითი ნიშნები

დაკავებულობის დატვირთვის გრაფა:

შიდა ფართი:		0.0 მ²
საზახულო ფართი:		0.0 მ²
ფართი N 0	სულ:	0.0 მ²
სც-2	დდფ - 18.6	დდ - 0

დაკავებულობის დატვირთვა

დაკავებულობის დატვირთბვის ფაქტორი

დაკავებულობის ჯგუფი

- გასასვლელამდე სავალი მანძილი
- მისაწვდომი სვლა გეზი
- 3 საათიანი ცეცხლმედეგობა
- 2 საათიანი ცეცხლმედეგობა
- 1 საათიანი ცეცხლმედეგობა
- სახანძრო სახელო
- 1.00 / 2.20 90წთ კარის ცეცხლმედეგობა
- EXIT გასასვლელის აღმნიშვნელი განათებული ნიშანი

დაკავებულობის ჯგუფის აღნიშვნები

დაკავებულობის ჯგუფი	დაკავებულობის ჯგუფის აღნიშვნა	ფერის კოდი
თავშეყრის ჯგუფი (თვ)		RGB (34.139.34)
საქმიანი ჯგუფი (სქ)		RGB (79.12.187)
საგანმანათლებლო ჯგუფი (სგ)		RGB (245.99.20)
სამრეწველო ჯგუფი (სმ)		RGB (160.32.240)
დიდი საფრთხის შემცველი ჯგუფი (დსშ)		RGB (94.8.58)
თავშეყრის ჯგუფი (თვ)		RGB (0.0.255)
სავაჭრო ჯგუფი (სვ)		RGB (255.0.0)
საცხოვრებელი ჯგუფი (სც)		RGB (220.185.0)
სასაწყობო ჯგუფი (სწ)		RGB (136.135.134)
დამხმარე ჯგუფი (დს)		RGB (57.57.56)

დაკავებულობის დატვირთვის გეგმა

ობიექტი

მრავალფუნქციური საცხოვრებელი კომპლექსი

მისამართი

თბილისი
გორგასლის ქუჩა N40
ს.კ. 01.18.09.005.024

არქიტექტორი

ლ. ოქროპირიძე

კონსტრუქტორი

ზ. კიზირია

ექსპლიკაცია

შენიშვნები

1. ნახაზი მომზადებული მისაწვდომობის სტანდარტების მიხედვით.

2. ზომები მოცემულია მილიმეტრებში.

3. კონსტრუქციული პროექტის დამუშავებისას დაცული იქნას I-A კონსტრუქცის ტიპის მოთხოვნები.

4. ხანძარსაწინააღმდეგო დაცვის სისტემების საინჟინრო დოკუმენტაცია დამუშავდეს 28.01.16 წ. #41 დადგენილების შესაბამისად.

ნახაზი

V სართულის გეგმა
ნიშნული +12.800

ფურცლის ზომა

A1 (841X594mm)

მასშტაბი

1:100

ფურცლის ნომერი

A.03

თბილისი 2021 წ.

VI სართულის გეგმა
ნიშნული +16.000

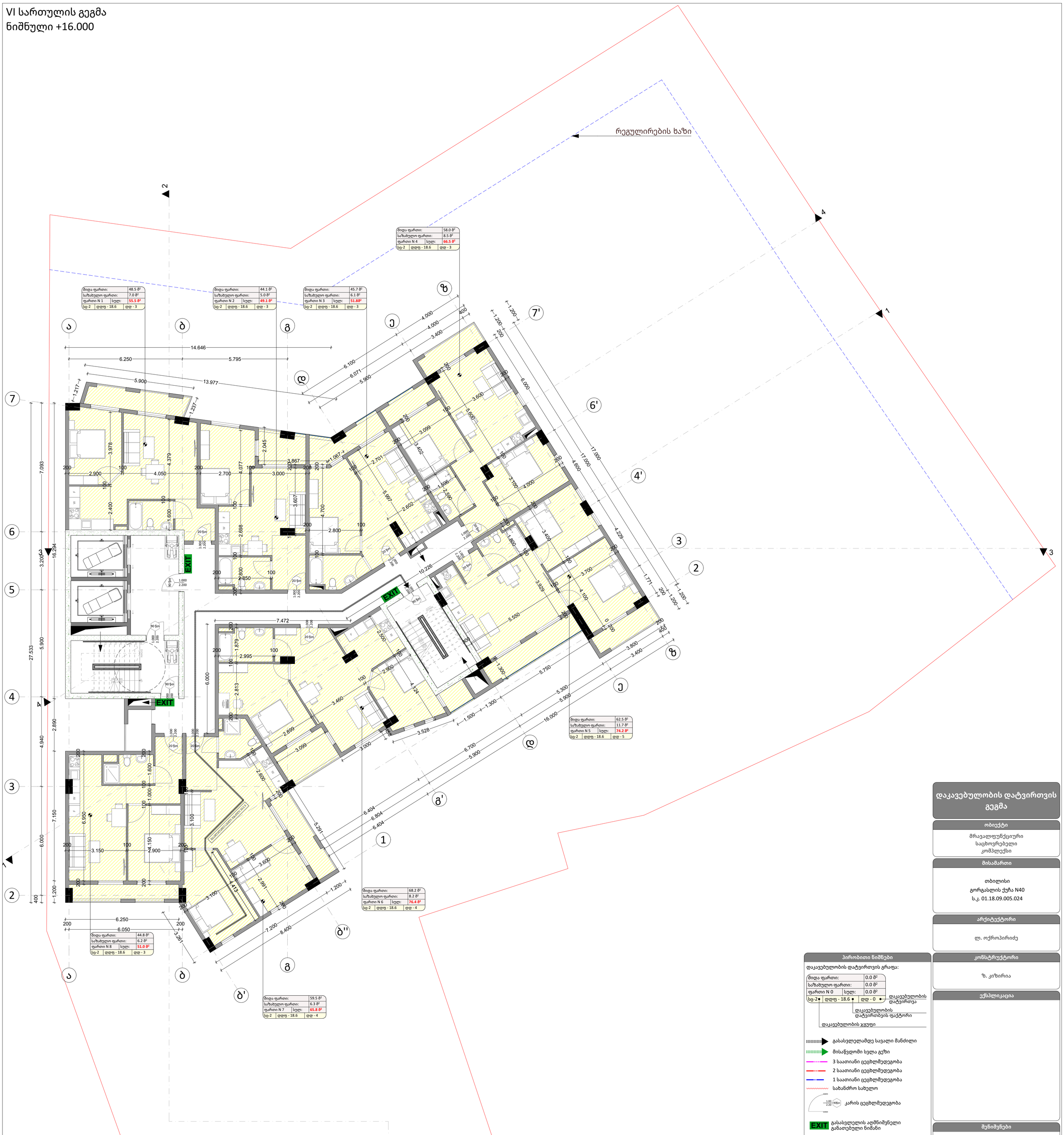

დაკავებულობის დატვირთვის გეგმა

ობიექტი

მრავალფუნქციური
საცხოვრებელი
კომპლექსი

მისამართი

თბილისი
გორგასლის ქუჩა N40
ს.კ. 01.18.09.005.024

არქიტექტორი

ლ. ოქროპირიძე

კონსტრუქტორი

ზ. კიზირია

ექსპლიკაცია

შენიშვნები

1. ნახაზი მომზადებული მისაწვდომობის სტანდარტების მიხედვით.

2. ზომები მოცემულია მილიმეტრებში.

3. კონსტრუქციული პროექტის დამუშავებისას დაცული იქნას I-A კონსტრუქცის ტიპის მოთხოვნები.

4. ხანძარსაწინააღმდეგო დაცვის სისტემების საინჟინრო დოკუმენტაცია დამუშავდეს 28.01.16 წ. #41 დადგენილების შესაბამისად.

პირობითი ნიშნები

დაკავებულობის დატვირთვის გრაფა:

მიღა ფართი:		0.0 მ²
საზახულო ფართი:		0.0 მ²
ფართი N 0	სულ:	0.0 მ²
სც-2	დდფ - 18.6	დდ - 0

- დაკავებულობის დატვირთვა
- დაკავებულობის დატვირთვის ფაქტორი
- დაკავებულობის ჯგუფი

- გასასვლელამდე სავალი მანძილი
- მისაწვდომი სვლა გეზი
- 3 საათიანი ცეცხლმედეგობა
- 2 საათიანი ცეცხლმედეგობა
- 1 საათიანი ცეცხლმედეგობა
- სახანძრო სახელო
- კარის ცეცხლმედეგობა
- EXIT გასასვლელის აღმნიშვნელი განათებული ნიშანი

დაკავებულობის ჯგუფის აღნიშვნები

დაკავებულობის ჯგუფი	დაკავებულობის ჯგუფის აღნიშვნა	ფერის კოდი
თავშეყრის ჯგუფი (თჯ)		RGB (34.139.34)
საქმიანი ჯგუფი (სქ)		RGB (79.12.187)
საგანმანათლებლო ჯგუფი (სგ)		RGB (245.99.20)
საბრუნველო ჯგუფი (სბ)		RGB (160.32.240)
დიდი საფრთხის შემცველი ჯგუფი (დსშ)		RGB (94.8.58)
თავშეყრის ჯგუფი (თჯ)		RGB (0.0.255)
საჯარო ჯგუფი (სჯ)		RGB (255.0.0)
საცხოვრებელი ჯგუფი (სც)		RGB (220.185.0)
სასაწყობო ჯგუფი (სწ)		RGB (136.135.134)
დამხმარე ჯგუფი (დს)		RGB (57.57.56)

ნახაზი

VI სართულის გეგმა
ნიშნული +16.000

ფურცლის ზომა

A1 (841X594mm)

მასშტაბი

1:100

ფურცლის ნომერი

A.03

თბილისი 2021 წ.

VII სართულის გეგმა
ნიშნული +19.200

რეგულირების ხაზი

მიდა ფართი:	48.5 მ²
საზახულო ფართი:	7.0 მ²
ფართი N 9	სულ: 55.5 მ²
სც-2	დდფ - 18.6 დდ - 3

მიდა ფართი:	44.1 მ²
საზახულო ფართი:	5.0 მ²
ფართი N 10	სულ: 49.1 მ²
სც-2	დდფ - 18.6 დდ - 3

მიდა ფართი:	45.7 მ²
საზახულო ფართი:	6.1 მ²
ფართი N 11	სულ: 51.8მ²
სც-2	დდფ - 18.6 დდ - 3

მიდა ფართი:	58.0 მ²
საზახულო ფართი:	8.5 მ²
ფართი N 12	სულ: 66.5 მ²
სც-2	დდფ - 18.6 დდ - 3

მიდა ფართი:	62.5 მ²
საზახულო ფართი:	11.7 მ²
ფართი N 13	სულ: 74.2 მ²
სც-2	დდფ - 18.6 დდ - 5

მიდა ფართი:	68.2 მ²
საზახულო ფართი:	8.2 მ²
ფართი N 14	სულ: 76.4 მ²
სც-2	დდფ - 18.6 დდ - 4

მიდა ფართი:	59.5 მ²
საზახულო ფართი:	6.3 მ²
ფართი N 15	სულ: 65.8 მ²
სც-2	დდფ - 18.6 დდ - 4

მიდა ფართი:	44.8 მ²
საზახულო ფართი:	6.2 მ²
ფართი N 16	სულ: 51.0 მ²
სც-2	დდფ - 18.6 დდ - 3

EXIT

დაკავებულობის დატვირთვის გეგმა

ობიექტი

მრავალფუნქციური
საცხოვრებელი
კომპლექსი

მისამართი

თბილისი
გორგასლის ქუჩა N40
ს.კ. 01.18.09.005.024

არქიტექტორი

ლ. ოქროპირიძე

კონსტრუქტორი

ზ. კიზირია

ექსპლიკაცია

შენიშვნები

1. ნახაზი მომზადებული მისაწვდომობის სტანდარტების მიხედვით.

2. ზომები მოცემულია მილიმეტრებში.

3. კონსტრუქციული პროექტის დამუშავებისას დაცული იქნას I-A კონსტრუქცის ტიპის მოთხოვნები.

4. ხანძარსაწინააღმდეგო დაცვის სისტემების საინჟინრო დოკუმენტაცია დამუშავდეს 28.01.16 წ. #41 დადგენილების შესაბამისად.

ნახაზი

VII სართულის გეგმა
ნიშნული +19.200

ფურცლის ზომა

A1 (841X594mm)

მასშტაბი

1:100

ფურცლის ნომერი

A.03

თბილისი 2021 წ.

პირობითი ნიშნები

დაკავებულობის დატვირთვის გრაფა:

მიდა ფართი:	0.0 მ²
საზახულო ფართი:	0.0 მ²
ფართი N 0	სულ: 0.0 მ²
სც-2	დდფ - 18.6 დდ - 0

დაკავებულობის დატვირთვა
დაკავებულობის დატვირთვის ფაქტორი
დაკავებულობის ჯგუფი

- გასასვლელამდე სავალი მანძილი
- მისაწვდომი სვლა გეზი
- 3 საათიანი ცეცხლმედეგობა
- 2 საათიანი ცეცხლმედეგობა
- 1 საათიანი ცეცხლმედეგობა
- სახანძრო სახელო
- კარის ცეცხლმედეგობა
- EXIT გასასვლელის აღმნიშვნელი განათებული ნიშანი

დაკავებულობის ჯგუფის აღნიშვნები

დაკავებულობის ჯგუფი	დაკავებულობის ჯგუფის აღნიშვნა	ფერის კოდი
თავშეყრის ჯგუფი (თჯ)		RGB (34.139.34)
საქმიანი ჯგუფი (სქ)		RGB (79.12.187)
საგანმანათლებლო ჯგუფი (სგ)		RGB (245.99.20)
საორეწველო ჯგუფი (სმ)		RGB (160.32.240)
დიდი საფრთხის შემცველი ჯგუფი (დსმ)		RGB (94.8.58)
თავშეყრის ჯგუფი (თჯ)		RGB (0.0.255)
საჯარო ჯგუფი (სჯ)		RGB (255.0.0)
საცხოვრებელი ჯგუფი (სც)		RGB (220.185.0)
სასაწყობო ჯგუფი (სწ)		RGB (136.135.134)
დამხმარე ჯგუფი (დმ)		RGB (57.57.56)

VIII სართულის გეგმა
ნიშნული +22.400

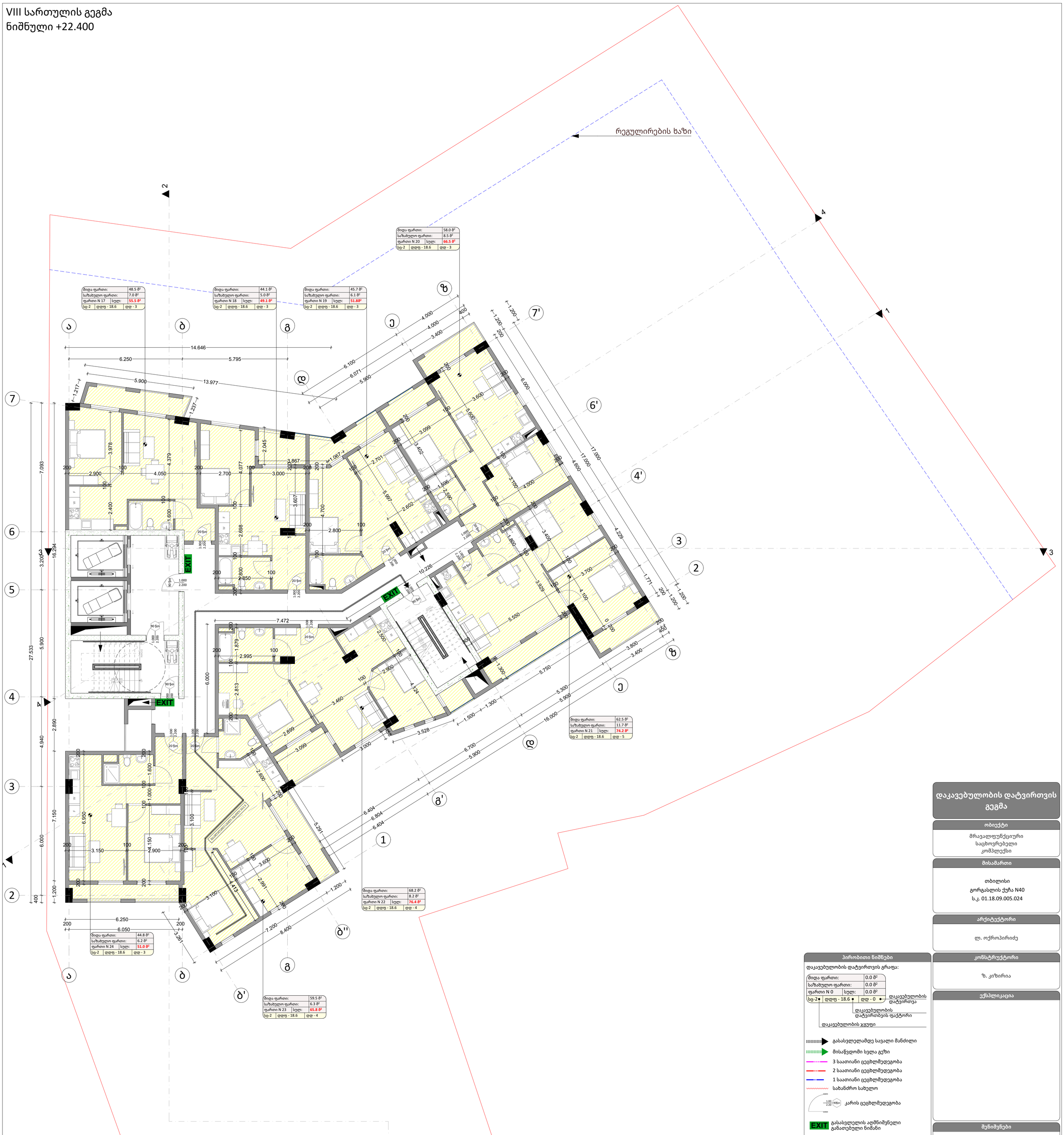

დაკავებულობის დატვირთვის გეგმა

ობიექტი

მრავალფუნქციური
საცხოვრებელი
კომპლექსი

მისამართი

თბილისი
გორგასლის ქუჩა N40
ს.კ. 01.18.09.005.024

არქიტექტორი

ლ. ოქროპირიძე

კონსტრუქტორი

ზ. კიზირია

ექსპლიკაცია

შენიშვნები

1. ნახაზი მომზადებული მისაწვდომობის სტანდარტების მიხედვით.

2. ზომები მოცემულია მილიმეტრებში.

3. კონსტრუქციული პროექტის დამუშავებისას დაცული იქნას I-A კონსტრუქცის ტიპის მოთხოვნები.

4. ხანძარსაწინააღმდეგო დაცვის სისტემების საინჟინრო დოკუმენტაცია დამუშავდეს 28.01.16 წ. #41 დადგენილების შესაბამისად.

პირობითი ნიშნები

დაკავებულობის დატვირთვის გრაფა:

მიღა ფართი: 0.0 მ²
საზახულო ფართი: 0.0 მ²
ფართი N 0 სულ: 0.0 მ²
სც-2 დდფ - 18.6 დდ - 0

- დაკავებულობის დატვირთვა
- დაკავებულობის დატვირთვის ფაქტორი
- დაკავებულობის ჯგუფი

- გასასვლელამდე სავალი მანძილი
- მისაწვდომი სვლა გეზი
- 3 საათიანი ცეცხლმედეგობა
- 2 საათიანი ცეცხლმედეგობა
- 1 საათიანი ცეცხლმედეგობა
- სახანძრო სახელო
- კარის ცეცხლმედეგობა
- EXIT გასასვლელის აღმნიშვნელი განათებული ნიშანი

დაკავებულობის ჯგუფის აღნიშვნები

დაკავებულობის ჯგუფი	დაკავებულობის ჯგუფის აღნიშვნა	ფერის კოდი
თავშეყრის ჯგუფი (თე)		RGB (34.139.34)
საქმიანი ჯგუფი (სქ)		RGB (79.12.187)
საგანმანათლებლო ჯგუფი (სგ)		RGB (245.99.20)
საორეწველო ჯგუფი (სბ)		RGB (160.32.240)
დიდი საფრთხის შემცველი ჯგუფი (დსმ)		RGB (94.8.58)
თავშეყრის ჯგუფი (თე)		RGB (0.0.255)
საჯარო ჯგუფი (სე)		RGB (255.0.0)
საცხოვრებელი ჯგუფი (სც)		RGB (220.185.0)
სასაწყობო ჯგუფი (სწ)		RGB (136.135.134)
დამხმარე ჯგუფი (დმ)		RGB (57.57.56)

ნახაზი

VIII სართულის გეგმა
ნიშნული +22.400

ფურცლის ზომა

A1 (841X594mm)

მასშტაბი

1:100

ფურცლის ნომერი

A.03

თბილისი 2021 წ.

IX სართულის გეგმა
ნიშნული +25.600

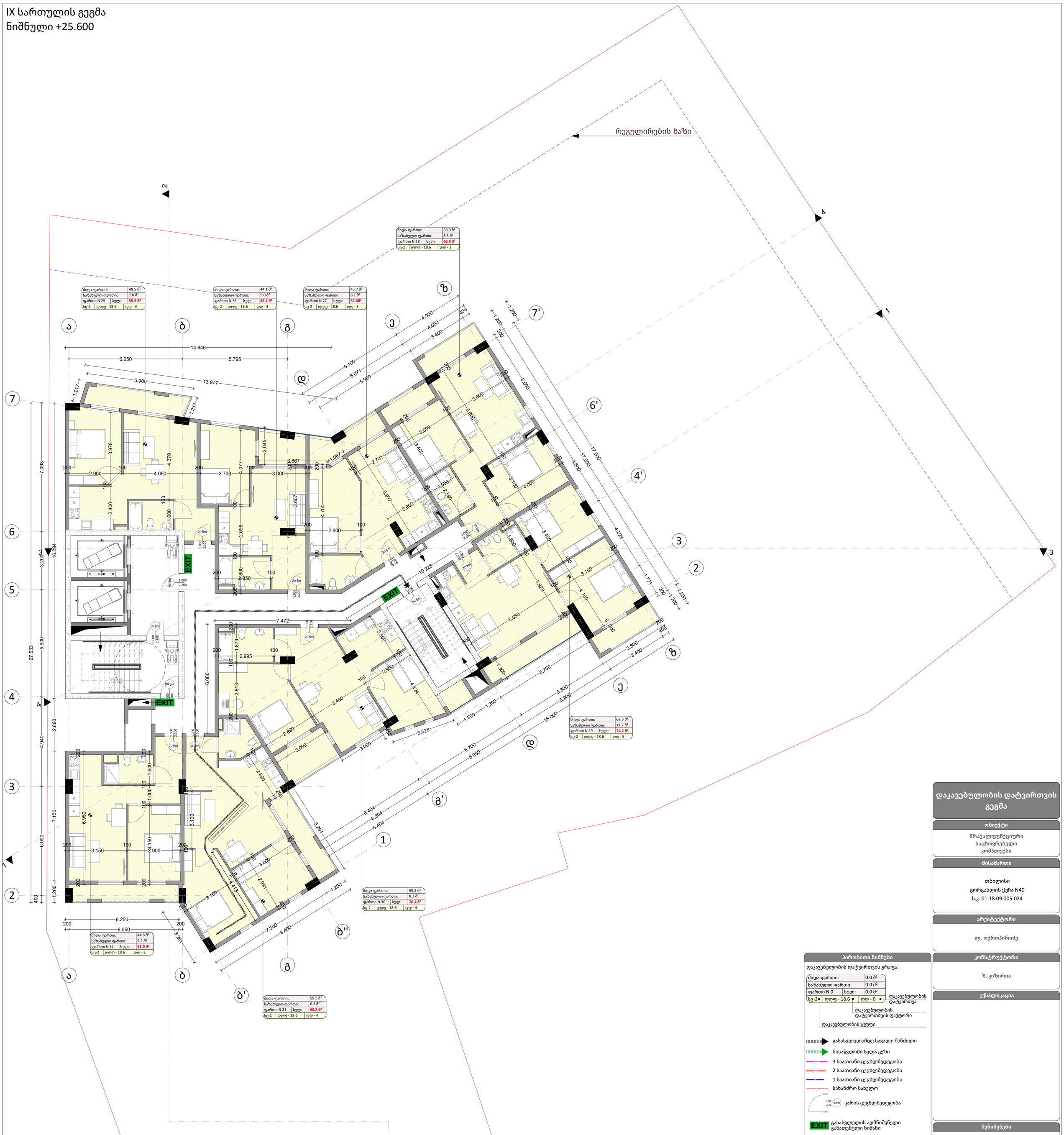

დაკავებულობის დატვირთვის გეგმა

ობიექტი

მრავალფუნქციური
საცხოვრებელი
კომპლექსი

მისამართი

თბილისი
გორგასლის ქუჩა N40
ს.კ. 01.18.09.005.024

არქიტექტორი

ლ. ოქროპირიძე

კონსტრუქტორი

ზ. კიზირია

ექსპლიკაცია

შენიშვნები

1. ნახაზი მომზადებული მისაწვდომობის სტანდარტების მიხედვით.

2. ზომები მოცემულია მილიმეტრებში.

3. კონსტრუქციული პროექტის დამუშავებისას დაცული იქნას I-A კონსტრუქცის ტიპის მოთხოვნები.

4. ხანძარსაწინააღმდეგო დაცვის სისტემების საინჟინრო დოკუმენტაცია დამუშავდეს 28.01.16 წ. #41 დადგენილების შესაბამისად.

პირობითი ნიშნები

დაკავებულობის დატვირთვის გრაფა:

მიდა ფართი:			0.0 მ²
საზახულო ფართი:			0.0 მ²
ფართი N 0	სულ:		0.0 მ²
სც-2	დდფ - 18.6	დდ - 0	

დაკავებულობის დატვირთვა
დაკავებულობის დატვირთვის ფაქტორი
დაკავებულობის ჯგუფი

- გასასვლელამდე სავალი მანძილი
- მისაწვდომი სვლა გეზი
- 3 საათიანი ცეცხლმედეგობა
- 2 საათიანი ცეცხლმედეგობა
- 1 საათიანი ცეცხლმედეგობა
- სახანძრო სახელო
- კარის ცეცხლმედეგობა
- EXIT გასასვლელის აღმნიშვნელი განათებული ნიშანი

დაკავებულობის ჯგუფის აღნიშვნები

დაკავებულობის ჯგუფი	დაკავებულობის ჯგუფის აღნიშვნა	ფერის კოდი
თავშეყრის ჯგუფი (თე)		RGB (34.139.34)
საქმიანი ჯგუფი (სქ)		RGB (79.12.187)
საგანმანათლებლო ჯგუფი (სგ)		RGB (245.99.20)
საორეწველო ჯგუფი (სბ)		RGB (160.32.240)
დიდი საფრთხის შემცველი ჯგუფი (ღსმ)		RGB (94.8.58)
თავშეყრის ჯგუფი (თე)		RGB (0.0.255)
საჯარო ჯგუფი (სე)		RGB (255.0.0)
საცხოვრებელი ჯგუფი (სც)		RGB (220.185.0)
სასაწყობო ჯგუფი (სწ)		RGB (136.135.134)
დამხმარე ჯგუფი (დმ)		RGB (57.57.56)

ნახაზი

IX სართულის გეგმა
ნიშნული +25.600

ფურცლის ზომა

A1 (841X594mm)

მასშტაბი

1:100

ფურცლის ნომერი

A.03

თბილისი 2021 წ.

X სართულის გეგმა
ნიშნული +28.800

დაკავებულობის დატვირთვის გეგმა

ობიექტი

მრავალფუნქციური საცხოვრებელი კომპლექსი

მისამართი

თბილისი
გორგასლის ქუჩა N40
ს.კ. 01.18.09.005.024

არქიტექტორი

ლ. ოქროპირიძე

კონსტრუქტორი

ზ. კიზირია

ექსპლიკაცია

პირობითი ნიშნები

დაკავებულობის დატვირთვის გრაფა:

შიდა ფართი:	0.0 მ²
საზახულო ფართი:	0.0 მ²
ფართი N 0 სულ:	0.0 მ²
სც-2 • ddფ - 18.6 •	დდ - 0 •

დაკავებულობის დატვირთვა
დაკავებულობის დატვირთბვის ფაქტორი
დაკავებულობის ჯგუფი

გასასვლელამდე სავალი მანძილი
მისაწვდომი სვლა გეზი
3 საათიანი ცეცხლმედეგობა
2 საათიანი ცეცხლმედეგობა
1 საათიანი ცეცხლმედეგობა
სახანძრო სახელო
1.00 / 2.20 90წთ კარის ცეცხლმედეგობა
EXIT გასასვლელის აღმნიშვნელი განათებული ნიშანი

დაკავებულობის ჯგუფის აღნიშვნები

დაკავებულობის ჯგუფი	დაკავებულობის ჯგუფის აღნიშვნა	ფერის კოდი
თავშეყრის ჯგუფი (თვ)		RGB (34.139.34)
საქმიანი ჯგუფი (სქ)		RGB (79.12.187)
საგანმანათლებლო ჯგუფი (სგ)		RGB (245.99.20)
სამრეწველო ჯგუფი (სმ)		RGB (160.32.240)
დიდი საფრთხის შემცველი ჯგუფი (დსშ)		RGB (94.8.58)
თავშეყრის ჯგუფი (თვ)		RGB (0.0.255)
სავაჭრო ჯგუფი (სვ)		RGB (255.0.0)
საცხოვრებელი ჯგუფი (სც)		RGB (220.185.0)
სასაწყობო ჯგუფი (სწ)		RGB (136.135.134)
დამხმარე ჯგუფი (დს)		RGB (57.57.56)

შენიშვნები

1. ნახაზი მომზადებული მისაწვდომობის სტანდარტების მიხედვით.

2. ზომები მოცემულია მილიმეტრებში.

3. კონსტრუქციული პროექტის დამუშავებისას დაცული იქნას I-A კონსტრუქცის ტიპის მოთხოვნები.

4. ხანძარსაწინააღმდეგო დაცვის სისტემების საინჟინრო დოკუმენტაცია დამუშავდეს 28.01.16 წ. #41 დადგენილების შესაბამისად.

ნახაზი

X სართულის გეგმა
ნიშნული +28.800

ფურცლის ზომა

A1 (841X594mm)

მასშტაბი

1:100

ფურცლის ნომერი

A.03

თბილისი 2021 წ.

XI სართულის გეგმა
ნიშნული +32.000

დაკავებულობის დატვირთვის გეგმა

ობიექტი

მრავალფუნქციური საცხოვრებელი კომპლექსი

მისამართი

თბილისი
გორგასლის ქუჩა N40
ს.კ. 01.18.09.005.024

არქიტექტორი

ლ. ოქროპირიძე

კონსტრუქტორი

ზ. კიზირია

ექსპლიკაცია

პირობითი ნიშნები

დაკავებულობის დატვირთვის გრაფა:

შიდა ფართი:		0.0 მ²
საზახულო ფართი:		0.0 მ²
ფართი N 0	სულ:	0.0 მ²
სც-2	დდფ - 18.6	დდ - 0

დაკავებულობის დატვირთვა
დაკავებულობის დატვირთვის ფაქტორი
დაკავებულობის ჯგუფი

გასასვლელამდე სავალი მანძილი
მისაწვდომი სვლა გეზი
3 საათიანი ცეცხლმედეგობა
2 საათიანი ცეცხლმედეგობა
1 საათიანი ცეცხლმედეგობა
სახანძრო სახელო
1.00 2.20 90წთ კარის ცეცხლმედეგობა
EXIT გასასვლელის აღმნიშვნელი განათებული ნიშანი

დაკავებულობის ჯგუფის აღნიშვნები

დაკავებულობის ჯგუფი	დაკავებულობის ჯგუფის აღნიშვნა	ფერის კოდი
თავშეყრის ჯგუფი (თვ)		RGB (34.139.34)
საქმიანი ჯგუფი (სქ)		RGB (79.12.187)
საგანმანათლებლო ჯგუფი (სგ)		RGB (245.99.20)
სამრეწველო ჯგუფი (სმ)		RGB (160.32.240)
დიდი საფრთხის შემცველი ჯგუფი (დსშ)		RGB (94.8.58)
თავშეყრის ჯგუფი (თვ)		RGB (0.0.255)
სავაჭრო ჯგუფი (სვ)		RGB (255.0.0)
საცხოვრებელი ჯგუფი (სც)		RGB (220.185.0)
სასაწყობო ჯგუფი (სწ)		RGB (136.135.134)
დამხმარე ჯგუფი (დს)		RGB (57.57.56)

შენიშვნები

1. ნახაზი მომზადებული მისაწვდომობის სტანდარტების მიხედვით.

2. ზომები მოცემულია მილიმეტრებში.

3. კონსტრუქციული პროექტის დამუშავებისას დაცული იქნას I-A კონსტრუქცის ტიპის მოთხოვნები.

4. ხანძარსაწინააღმდეგო დაცვის სისტემების საინჟინრო დოკუმენტაცია დამუშავდეს 28.01.16 წ. #41 დადგენილების შესაბამისად.

ნახაზი

XI სართულის გეგმა
ნიშნული +32.000

ფურცლის ზომა

A1 (841X594mm)

მასშტაბი

1:100

ფურცლის ნომერი

A.03

თბილისი 2021 წ.

XII სართულის გეგმა
ნიშნული +35.200

დაკავებულობის დატვირთვის გეგმა

ობიექტი
მრავალფუნქციური საცხოვრებელი კომპლექსი

მისამართი
თბილისი
გორგასლის ქუჩა N40
ს.კ. 01.18.09.005.024

არქიტექტორი
ლ. ოქროპირიძე

კონსტრუქტორი
ზ. კიზირია

ექსპლიკაცია

პირობითი ნიშნები

დაკავებულობის დატვირთვის გრაფა:

შიდა ფართი:		0.0 მ²
საზახულო ფართი:		0.0 მ²
ფართი N 0	სულ:	0.0 მ²
სც-2	დდფ - 18.6	დდ - 0

დაკავებულობის დატვირთვა
დაკავებულობის დატვირთვის ფაქტორი
დაკავებულობის ჯგუფი

გასასვლელამდე სავალი მანძილი
მისაწვდომი სვლა გეზი
3 საათიანი ცეცხლმედეგობა
2 საათიანი ცეცხლმედეგობა
1 საათიანი ცეცხლმედეგობა
სახანძრო სახელო
1.00 / 2.20 90წთ კარის ცეცხლმედეგობა
EXIT გასასვლელის აღმნიშვნელი განათებული ნიშანი

დაკავებულობის ჯგუფის აღნიშვნები

დაკავებულობის ჯგუფი	დაკავებულობის ჯგუფის აღნიშვნა	ფერის კოდი
თავშეყრის ჯგუფი (თვ)		RGB (34.139.34)
საქმიანი ჯგუფი (სქ)		RGB (79.12.187)
საგანმანათლებლო ჯგუფი (სგ)		RGB (245.99.20)
სამრეწველო ჯგუფი (სმ)		RGB (160.32.240)
დიდი საფრთხის შემცველი ჯგუფი (დსშ)		RGB (94.8.58)
თავშეყრის ჯგუფი (თვ)		RGB (0.0.255)
სავაჭრო ჯგუფი (სვ)		RGB (255.0.0)
საცხოვრებელი ჯგუფი (სც)		RGB (220.185.0)
სასაწყობო ჯგუფი (სწ)		RGB (136.135.134)
დამხმარე ჯგუფი (დს)		RGB (57.57.56)

შენიშვნები

1. ნახაზი მომზადებული მისაწვდომობის სტანდარტების მიხედვით.
2. ზომები მოცემულია მილიმეტრებში.
3. კონსტრუქციული პროექტის დამუშავებისას დაცული იქნას I-A კონსტრუქცის ტიპის მოთხოვნები.
4. ხანძარსაწინააღმდეგო დაცვის სისტემების საინჟინრო დოკუმენტაცია დამუშავდეს 28.01.16 წ. #41 დადგენილების შესაბამისად.

ნახაზი
XII სართულის გეგმა
ნიშნული +35.200

ფურცლის ზომა
A1 (841X594mm)

მასშტაბი
1:100

ფურცლის ნომერი
A.03

თბილისი 2021 წ.

XIII სართულის გეგმა
ნიშნული +38.400

დაკავებულობის დატვირთვის გეგმა

ობიექტი

მრავალფუნქციური
საცხოვრებელი
კომპლექსი

მისამართი

თბილისი
გორგასლის ქუჩა N40
ს.კ. 01.18.09.005.024

არქიტექტორი

ლ. ოქროპირიძე

კონსტრუქტორი

ზ. კიზირია

ექსპლიკაცია

პირობითი ნიშნები

დაკავებულობის დატვირთვის გრაფა:

შიდა ფართი:		0.0 მ²
საზახულო ფართი:		0.0 მ²
ფართი N 0	სულ:	0.0 მ²
სც-2	დდფ - 18.6	დდ - 0

დაკავებულობის დატვირთვა
დაკავებულობის დატვირთვის ფაქტორი
დაკავებულობის ჯგუფი

გასასვლელამდე სავალი მანძილი
მისაწვდომი სვლა გეზი
3 საათიანი ცეცხლმედეგობა
2 საათიანი ცეცხლმედეგობა
1 საათიანი ცეცხლმედეგობა
სახანძრო სახელო
1.00 2.20 90წთ კარის ცეცხლმედეგობა
EXIT გასასვლელის აღმნიშვნელი განათებული ნიშანი

დაკავებულობის ჯგუფის აღნიშვნები

დაკავებულობის ჯგუფი	დაკავებულობის ჯგუფის აღნიშვნა	ფერის კოდი
თავშეყრის ჯგუფი (თვ)		RGB (34.139.34)
საქმიანი ჯგუფი (სქ)		RGB (79.12.187)
საგანმანათლებლო ჯგუფი (სგ)		RGB (245.99.20)
სამრეწველო ჯგუფი (სმ)		RGB (160.32.240)
დიდი საფრთხის შემცველი ჯგუფი (დსშ)		RGB (94.8.58)
თავშეყრის ჯგუფი (თვ)		RGB (0.0.255)
სავაჭრო ჯგუფი (სვ)		RGB (255.0.0)
საცხოვრებელი ჯგუფი (სც)		RGB (220.185.0)
სასაწყობო ჯგუფი (სწ)		RGB (136.135.134)
დამხმარე ჯგუფი (დს)		RGB (57.57.56)

შენიშვნები

1. ნახაზი მომზადებული მისაწვდომობის სტანდარტების მიხედვით.

2. ზომები მოცემულია მილიმეტრებში.

3. კონსტრუქციული პროექტის დამუშავებისას დაცული იქნას I-A კონსტრუქცის ტიპის მოთხოვნები.

4. ხანძარსაწინააღმდეგო დაცვის სისტემების საინჟინრო დოკუმენტაცია დამუშავდეს 28.01.16 წ. #41 დადგენილების შესაბამისად.

ნახაზი

XIII სართულის გეგმა
ნიშნული +38.400

ფურცლის ზომა

A1 (841X594mm)

მასშტაბი

1:100

ფურცლის ნომერი

A.03

თბილისი 2021 წ.

XIV სართულის გეგმა
ნიშნული +41.600

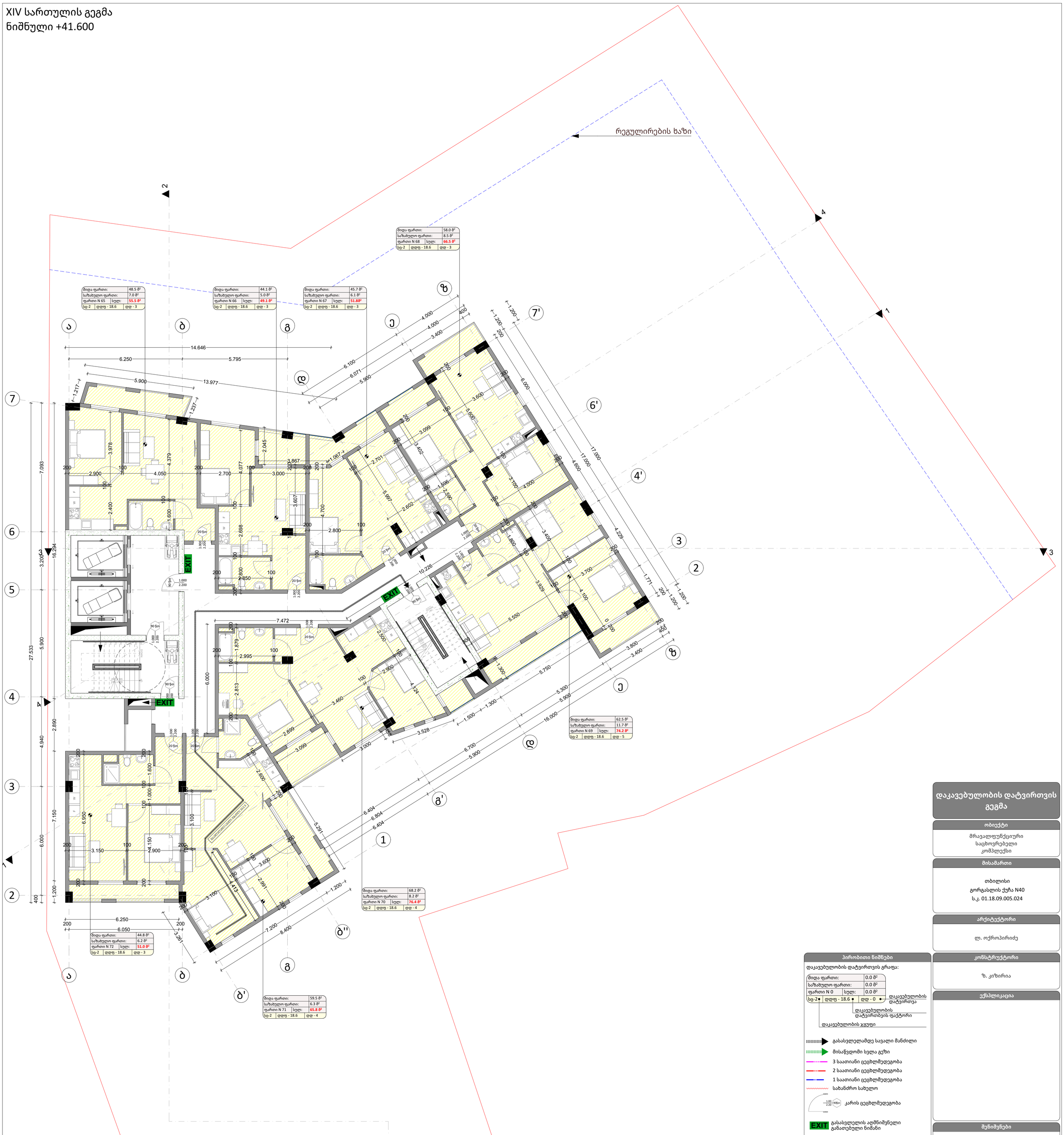

დაკავებულობის დატვირთვის გეგმა

ობიექტი

მრავალფუნქციური
საცხოვრებელი
კომპლექსი

მისამართი

თბილისი
გორგასლის ქუჩა N40
ს.კ. 01.18.09.005.024

არქიტექტორი

ლ. ოქროპირიძე

კონსტრუქტორი

ზ. კიზირია

ექსპლიკაცია

შენიშვნები

1. ნახაზი მომზადებული მისაწვდომობის სტანდარტების მიხედვით.

2. ზომები მოცემულია მილიმეტრებში.

3. კონსტრუქციული პროექტის დამუშავებისას დაცული იქნას I-A კონსტრუქცის ტიპის მოთხოვნები.

4. ხანძარსაწინააღმდეგო დაცვის სისტემების საინჟინრო დოკუმენტაცია დამუშავდეს 28.01.16 წ. #41 დადგენილების შესაბამისად.

პირობითი ნიშნები

დაკავებულობის დატვირთვის გრაფა:

მიღა ფართი:		0.0 მ²
საზახულო ფართი:		0.0 მ²
ფართი N 0	სულ:	0.0 მ²
სც-2	დდფ - 18.6	დდ - 0

დაკავებულობის დატვირთვა
დაკავებულობის დატვირთვის ფაქტორი
დაკავებულობის ჯგუფი

- გასასვლელამდე სავალი მანძილი
- მისაწვდომი სვლა გეზი
- 3 საათიანი ცეცხლმედეგობა
- 2 საათიანი ცეცხლმედეგობა
- 1 საათიანი ცეცხლმედეგობა
- სახანძრო სახელო
- კარის ცეცხლმედეგობა
- EXIT გასასვლელის აღმნიშვნელი განათებული ნიშანი

დაკავებულობის ჯგუფის აღნიშვნები

დაკავებულობის ჯგუფი	დაკავებულობის ჯგუფის აღნიშვნა	ფერის კოდი
თავშეყრის ჯგუფი (თჯ)		RGB (34.139.34)
საქმიანი ჯგუფი (სქ)		RGB (79.12.187)
საგანმანათლებლო ჯგუფი (სგ)		RGB (245.99.20)
საბრუნველო ჯგუფი (სბ)		RGB (160.32.240)
დიდი საფრთხის შემცველი ჯგუფი (დსშ)		RGB (94.8.58)
თავშეყრის ჯგუფი (თჯ)		RGB (0.0.255)
საჯარო ჯგუფი (სჯ)		RGB (255.0.0)
საცხოვრებელი ჯგუფი (სც)		RGB (220.185.0)
სასაწყობო ჯგუფი (სწ)		RGB (136.135.134)
დამხმარე ჯგუფი (დს)		RGB (57.57.56)

ნახაზი

XIV სართულის გეგმა
ნიშნული +41.600

ფურცლის ზომა

A1 (841X594mm)

მასშტაბი

1:100

ფურცლის ნომერი

A.03

თბილისი 2021 წ.

XV სართულის გეგმა
ნიშნული +44.800

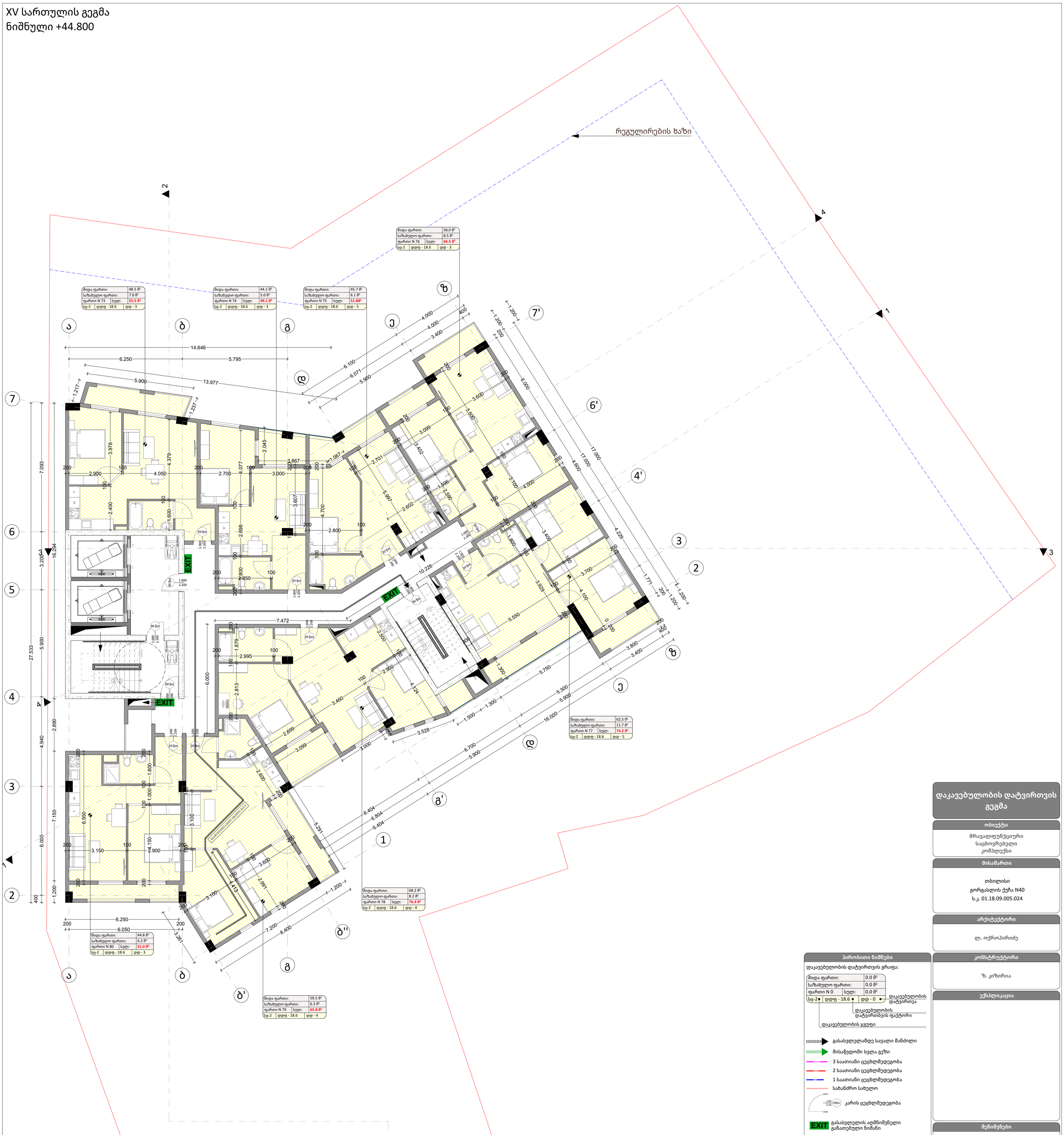

დაკავებულობის დატვირთვის გეგმა

ობიექტი

მრავალფუნქციური
საცხოვრებელი
კომპლექსი

მისამართი

თბილისი
გორგასლის ქუჩა N40
ს.კ. 01.18.09.005.024

არქიტექტორი

ლ. ოქროპირიძე

კონსტრუქტორი

ზ. კიზირია

ექსპლიკაცია

შენიშვნები

1. ნახაზი მომზადებული მისაწვდომობის სტანდარტების მიხედვით.

2. ზომები მოცემულია მილიმეტრებში.

3. კონსტრუქციული პროექტის დამუშავებისას დაცული იქნას I-A კონსტრუქცის ტიპის მოთხოვნები.

4. ხანძარსაწინააღმდეგო დაცვის სისტემების საინჟინრო დოკუმენტაცია დამუშავდეს 28.01.16 წ. #41 დადგენილების შესაბამისად.

ნახაზი

XV სართულის გეგმა
ნიშნული +44.800

ფურცლის ზომა

A1 (841X594mm)

მასშტაბი

1:100

ფურცლის ნომერი

A.03

თბილისი 2021 წ.

პირობითი ნიშნები

დაკავებულობის დატვირთვის გრაფა:

მიღა ფართი: 0.0 მ²
საზახულო ფართი: 0.0 მ²
ფართი N 0 სულ: 0.0 მ²
სც-2 დდფ - 18.6 დდ - 0

- დდ - 0 — დაკავებულობის დატვირთვა
- დდფ - 18.6 — დაკავებულობის დატვირთვის ფაქტორი
- სც-2 — დაკავებულობის ჯგუფი

- გასასვლელამდე სავალი მანძილი
- მისაწვდომი სვლა გეზი
- 3 საათიანი ცეცხლმედეგობა
- 2 საათიანი ცეცხლმედეგობა
- 1 საათიანი ცეცხლმედეგობა
- სახანძრო სახელო
- კარის ცეცხლმედეგობა (1.00 / 2.20 / 90ფი)
- EXIT გასასვლელის აღმნიშვნელი განათებული ნიშანი

დაკავებულობის ჯგუფის აღნიშვნები

დაკავებულობის ჯგუფი	დაკავებულობის ჯგუფის აღნიშვნა	ფერის კოდი
თავშესაფრის ჯგუფი (თე)		RGB (34.139.34)
საქმიანი ჯგუფი (სქ)		RGB (79.12.187)
საგანმანათლებლო ჯგუფი (სგ)		RGB (245.99.20)
საორეწველო ჯგუფი (სმ)		RGB (160.32.240)
დიდი საფრთხის შემცველი ჯგუფი (დსმ)		RGB (94.8.58)
თავშესაფრის ჯგუფი (თე)		RGB (0.0.255)
საჯარო ჯგუფი (სე)		RGB (255.0.0)
საცხოვრებელი ჯგუფი (სც)		RGB (220.185.0)
სასაწყობო ჯგუფი (სწ)		RGB (136.135.134)
დამხმარე ჯგუფი (დმ)		RGB (57.57.56)

XVI სართულის გეგმა
ნიშნული +48.000

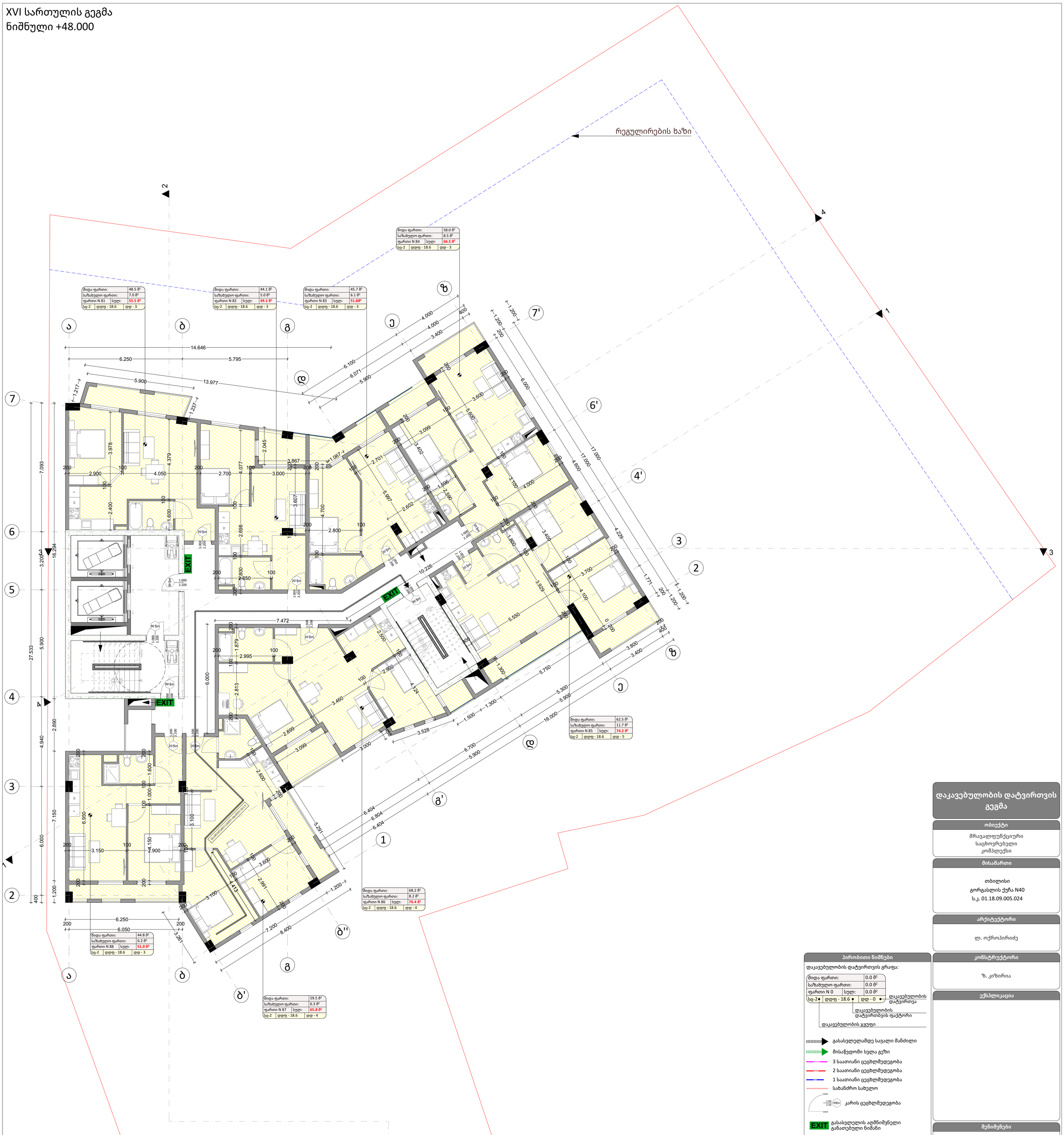

პირობითი ნიშნები

დაკავებულობის დატვირთვის გრაფა:

მიღა ფართი:		0.0 მ²
საზახულო ფართი:		0.0 მ²
ფართი N 0	სულ:	0.0 მ²
სც-2	დდფ - 18.6	დდ - 0

- დაკავებულობის დატვირთვა
- დაკავებულობის დატვირთვის ფაქტორი
- დაკავებულობის ჯგუფი

- გასასვლელამდე სავალი მანძილი
- მისაწვდომი სვლა გეზი
- 3 საათიანი ცეცხლმედეგობა
- 2 საათიანი ცეცხლმედეგობა
- 1 საათიანი ცეცხლმედეგობა
- სახანძრო სახელო
- კარის ცეცხლმედეგობა
- EXIT გასასვლელის აღმნიშვნელი განათებული ნიშანი

დაკავებულობის ჯგუფის აღნიშვნები

დაკავებულობის ჯგუფი	დაკავებულობის ჯგუფის აღნიშვნა	ფერის კოდი
თავშეყრის ჯგუფი (თე)		RGB (34.139.34)
საქმიანი ჯგუფი (სქ)		RGB (79.12.187)
საგანმანათლებლო ჯგუფი (სგ)		RGB (245.99.20)
სამრეწველო ჯგუფი (სმ)		RGB (160.32.240)
დიდი საფრთხის შემცველი ჯგუფი (დსმ)		RGB (94.8.58)
თავშეყრის ჯგუფი (თე)		RGB (0.0.255)
საჯარო ჯგუფი (სე)		RGB (255.0.0)
საცხოვრებელი ჯგუფი (სც)		RGB (220.185.0)
სასაწყობო ჯგუფი (სწ)		RGB (136.135.134)
დამხმარე ჯგუფი (დმ)		RGB (57.57.56)

დაკავებულობის დატვირთვის გეგმა

ობიექტი

მრავალფუნქციური
საცხოვრებელი
კომპლექსი

მისამართი

თბილისი
გორგასლის ქუჩა N40
ს.კ. 01.18.09.005.024

არქიტექტორი

ლ. ოქროპირიძე

კონსტრუქტორი

ზ. კიზირია

ექსპლიკაცია

შენიშვნები

1. ნახაზი მომზადებული მისაწვდომობის სტანდარტების მიხედვით.

2. ზომები მოცემულია მილიმეტრებში.

3. კონსტრუქციული პროექტის დამუშავებისას დაცული იქნას I-A კონსტრუქცის ტიპის მოთხოვნები.

4. ხანძარსაწინააღმდეგო დაცვის სისტემების საინჟინრო დოკუმენტაცია დამუშავდეს 28.01.16 წ. #41 დადგენილების შესაბამისად.

ნახაზი

XVI სართულის გეგმა
ნიშნული +48.000

ფურცლის ზომა

A1 (841X594mm)

მასშტაბი

1:100

ფურცლის ნომერი

A.03

თბილისი 2021 წ.

XVII სართულის გეგმა
ნიშნული +51.200

რეგულირების ხაზი

მიდა ფართი:	48.5 მ²
საზახულო ფართი:	7.0 მ²
ფართი N 89	სულ: 55.5 მ²
სც-2	დდფ - 18.6 დდ - 3

მიდა ფართი:	44.1 მ²
საზახულო ფართი:	5.0 მ²
ფართი N 90	სულ: 49.1 მ²
სც-2	დდფ - 18.6 დდ - 3

მიდა ფართი:	45.7 მ²
საზახულო ფართი:	6.1 მ²
ფართი N 91	სულ: 51.8მ²
სც-2	დდფ - 18.6 დდ - 3

მიდა ფართი:	58.0 მ²
საზახულო ფართი:	8.5 მ²
ფართი N 92	სულ: 66.5 მ²
სც-2	დდფ - 18.6 დდ - 3

მიდა ფართი:	62.5 მ²
საზახულო ფართი:	11.7 მ²
ფართი N 93	სულ: 74.2 მ²
სც-2	დდფ - 18.6 დდ - 5

მიდა ფართი:	68.2 მ²
საზახულო ფართი:	8.2 მ²
ფართი N 94	სულ: 76.4 მ²
სც-2	დდფ - 18.6 დდ - 4

მიდა ფართი:	59.5 მ²
საზახულო ფართი:	6.3 მ²
ფართი N 95	სულ: 65.8 მ²
სც-2	დდფ - 18.6 დდ - 4

მიდა ფართი:	44.8 მ²
საზახულო ფართი:	6.2 მ²
ფართი N 96	სულ: 51.0 მ²
სც-2	დდფ - 18.6 დდ - 3

EXIT

დაკავებულობის დატვირთვის გეგმა

ობიექტი

მრავალფუნქციური
საცხოვრებელი
კომპლექსი

მისამართი

თბილისი
გორგასლის ქუჩა N40
ს.კ. 01.18.09.005.024

არქიტექტორი

ლ. ოქროპირიძე

კონსტრუქტორი

ზ. კიზირია

ექსპლიკაცია

შენიშვნები

1. ნახაზი მომზადებული მისაწვდომობის სტანდარტების მიხედვით.

2. ზომები მოცემულია მილიმეტრებში.

3. კონსტრუქციული პროექტის დამუშავებისას დაცული იქნას I-A კონსტრუქცის ტიპის მოთხოვნები.

4. ხანძარსაწინააღმდეგო დაცვის სისტემების საინჟინრო დოკუმენტაცია დამუშავდეს 28.01.16 წ. #41 დადგენილების შესაბამისად.

ნახაზი

XVII სართულის გეგმა
ნიშნული +51.200

ფურცლის ზომა

A1 (841X594mm)

მასშტაბი

1:100

ფურცლის ნომერი

A.03

თბილისი 2021 წ.

პირობითი ნიშნები

დაკავებულობის დატვირთვის გრაფა:

მიდა ფართი:	0.0 მ²
საზახულო ფართი:	0.0 მ²
ფართი N 0	სულ: 0.0 მ²
სც-2	დდფ - 18.6 დდ - 0

დაკავებულობის დატვირთვა
დაკავებულობის დატვირთვის ფაქტორი
დაკავებულობის ჯგუფი

გასასვლელამდე სავალი მანძილი
მისაწვდომი სვლა გეზი
3 საათიანი ცეცხლმედეგობა
2 საათიანი ცეცხლმედეგობა
1 საათიანი ცეცხლმედეგობა
სახანძრო სახელო
კარის ცეცხლმედეგობა
EXIT გასასვლელის აღმნიშვნელი განათებული ნიშანი

დაკავებულობის ჯგუფის აღნიშვნები

დაკავებულობის ჯგუფი	დაკავებულობის ჯგუფის აღნიშვნა	ფერის კოდი
თავშეყრის ჯგუფი (თე)		RGB (34.139.34)
საქმიანი ჯგუფი (სქ)		RGB (79.12.187)
საგანმანათლებლო ჯგუფი (სგ)		RGB (245.99.20)
საორეწველო ჯგუფი (სბ)		RGB (160.32.240)
დიდი საფრთხის შემცველი ჯგუფი (დსმ)		RGB (94.8.58)
თავშეყრის ჯგუფი (თე)		RGB (0.0.255)
საჯარო ჯგუფი (სე)		RGB (255.0.0)
საცხოვრებელი ჯგუფი (სც)		RGB (220.185.0)
სასაწყობო ჯგუფი (სწ)		RGB (136.135.134)
დამხმარე ჯგუფი (დმ)		RGB (57.57.56)

XVIII სართულის გეგმა
ნიშნული +54.400

რეგულირების ხაზი

მიდა ფართი:	48.5 მ²
საზახულო ფართი:	7.0 მ²
ფართი N 97	სულ: 55.5 მ²
სც-2	დდფ - 18.6 დდ - 3

მიდა ფართი:	44.1 მ²
საზახულო ფართი:	5.0 მ²
ფართი N 98	სულ: 49.1 მ²
სც-2	დდფ - 18.6 დდ - 3

მიდა ფართი:	45.7 მ²
საზახულო ფართი:	6.1 მ²
ფართი N 99	სულ: 51.8მ²
სც-2	დდფ - 18.6 დდ - 3

მიდა ფართი:	58.0 მ²
საზახულო ფართი:	8.5 მ²
ფართი N 100	სულ: 66.5 მ²
სც-2	დდფ - 18.6 დდ - 3

მიდა ფართი:	62.5 მ²
საზახულო ფართი:	11.7 მ²
ფართი N 101	სულ: 74.2 მ²
სც-2	დდფ - 18.6 დდ - 5

მიდა ფართი:	68.2 მ²
საზახულო ფართი:	8.2 მ²
ფართი N 102	სულ: 76.4 მ²
სც-2	დდფ - 18.6 დდ - 4

მიდა ფართი:	59.5 მ²
საზახულო ფართი:	6.3 მ²
ფართი N 103	სულ: 65.8 მ²
სც-2	დდფ - 18.6 დდ - 4

მიდა ფართი:	44.8 მ²
საზახულო ფართი:	6.2 მ²
ფართი N 104	სულ: 51.0 მ²
სც-2	დდფ - 18.6 დდ - 3

დაკავებულობის დატვირთვის გეგმა

ობიექტი

მრავალფუნქციური
საცხოვრებელი
კომპლექსი

მისამართი

თბილისი
გორგასლის ქუჩა N40
ს.კ. 01.18.09.005.024

არქიტექტორი

ლ. ოქროპირიძე

კონსტრუქტორი

ზ. კიზირია

ექსპლიკაცია

პირობითი ნიშნები

დაკავებულობის დატვირთვის გრაფა:

მიდა ფართი:	0.0 მ²
საზახულო ფართი:	0.0 მ²
ფართი N 0	სულ: 0.0 მ²
სც-2	დდფ - 18.6 დდ - 0

დაკავებულობის დატვირთვა
დაკავებულობის დატვირთვის ფაქტორი
დაკავებულობის ჯგუფი

- გასასვლელამდე სავალი მანძილი
- მისაწვდომი სვლა გეზი
- 3 საათიანი ცეცხლმედეგობა
- 2 საათიანი ცეცხლმედეგობა
- 1 საათიანი ცეცხლმედეგობა
- სახანძრო სახელო
- კარის ცეცხლმედეგობა
- EXIT გასასვლელის აღმნიშვნელი განათებული ნიშანი

დაკავებულობის ჯგუფის აღნიშვნები

დაკავებულობის ჯგუფი	დაკავებულობის ჯგუფის აღნიშვნა	ფერის კოდი
თავშეყრის ჯგუფი (თე)		RGB (34.139.34)
საქმიანი ჯგუფი (სქ)		RGB (79.12.187)
საგანმანათლებლო ჯგუფი (სგ)		RGB (245.99.20)
საორეწველო ჯგუფი (სბ)		RGB (160.32.240)
დიდი საფრთხის შემცველი ჯგუფი (ღსშ)		RGB (94.8.58)
თავშეყრის ჯგუფი (თე)		RGB (0.0.255)
საჯარო ჯგუფი (სე)		RGB (255.0.0)
საცხოვრებელი ჯგუფი (სც)		RGB (220.185.0)
სასაწყობო ჯგუფი (სწ)		RGB (136.135.134)
დამხმარე ჯგუფი (დმ)		RGB (57.57.56)

შენიშვნები

1. ნახაზი მომზადებული მისაწვდომობის სტანდარტების მიხედვით.

2. ზომები მოცემულია მილიმეტრებში.

3. კონსტრუქციული პროექტის დამუშავებისას დაცული იქნას I-A კონსტრუქცის ტიპის მოთხოვნები.

4. ხანძარსაწინააღმდეგო დაცვის სისტემების საინჟინრო დოკუმენტაცია დამუშავდეს 28.01.16 წ. #41 დადგენილების შესაბამისად.

ნახაზი

XVIII სართულის გეგმა
ნიშნული +54.400

ფურცლის ზომა

A1 (841X594mm)

მასშტაბი

1:100

ფურცლის ნომერი

A.03

თბილისი 2021 წ.

XIX სართულის გეგმა
ნიშნული +57.600

დაკავებულობის დატვირთვის გეგმა

ობიექტი

მრავალფუნქციური საცხოვრებელი კომპლექსი

მისამართი

თბილისი
გორგასლის ქუჩა N40
ს.კ. 01.18.09.005.024

არქიტექტორი

ლ. ოქროპირიძე

კონსტრუქტორი

ზ. კიზირია

ექსპლიკაცია

პირობითი ნიშნები

დაკავებულობის დატვირთვის გრაფა:

შიდა ფართი:		0.0 მ²
საზახულო ფართი:		0.0 მ²
ფართი N 0	სულ:	0.0 მ²
სც-2	დდფ - 18.6	დდ - 0

დაკავებულობის დატვირთვა
დაკავებულობის დატვირთბვის ფაქტორი
დაკავებულობის ჯგუფი

- გასასვლელამდე სავალი მანძილი
- მისაწვდომი სვლა გეზი
- 3 საათიანი ცეცხლმედეგობა
- 2 საათიანი ცეცხლმედეგობა
- 1 საათიანი ცეცხლმედეგობა
- სახანძრო სახელო
- 1.00 / 2.20 90წთ კარის ცეცხლმედეგობა
- EXIT გასასვლელის აღმნიშვნელი განათებული ნიშანი

დაკავებულობის ჯგუფის აღნიშვნები

დაკავებულობის ჯგუფი	დაკავებულობის ჯგუფის აღნიშვნა	ფერის კოდი
თავშეყრის ჯგუფი (თვ)		RGB (34.139.34)
საქმიანი ჯგუფი (სქ)		RGB (79.12.187)
საგანმანათლებლო ჯგუფი (სგ)		RGB (245.99.20)
სამრეწველო ჯგუფი (სმ)		RGB (160.32.240)
დიდი საფრთხის შემცველი ჯგუფი (დსშ)		RGB (94.8.58)
თავშეყრის ჯგუფი (თვ)		RGB (0.0.255)
სავაჭრო ჯგუფი (სვ)		RGB (255.0.0)
საცხოვრებელი ჯგუფი (სც)		RGB (220.185.0)
სასაწყობო ჯგუფი (სწ)		RGB (136.135.134)
დამხმარე ჯგუფი (დს)		RGB (57.57.56)

შენიშვნები

1. ნახაზი მომზადებული მისაწვდომობის სტანდარტების მიხედვით.

2. ზომები მოცემულია მილიმეტრებში.

3. კონსტრუქციული პროექტის დამუშავებისას დაცული იქნას I-A კონსტრუქცის ტიპის მოთხოვნები.

4. ხანძარსაწინააღმდეგო დაცვის სისტემების საინჟინრო დოკუმენტაცია დამუშავდეს 28.01.16 წ. #41 დადგენილების შესაბამისად.

ნახაზი

XIX სართულის გეგმა
ნიშნული +57.600

ფურცლის ზომა

A1 (841X594mm)

მასშტაბი

1:100

ფურცლის ნომერი

A.03

თბილისი 2021 წ.

სამანქანოს სართულის გეგმა
ნიშნული +60.800

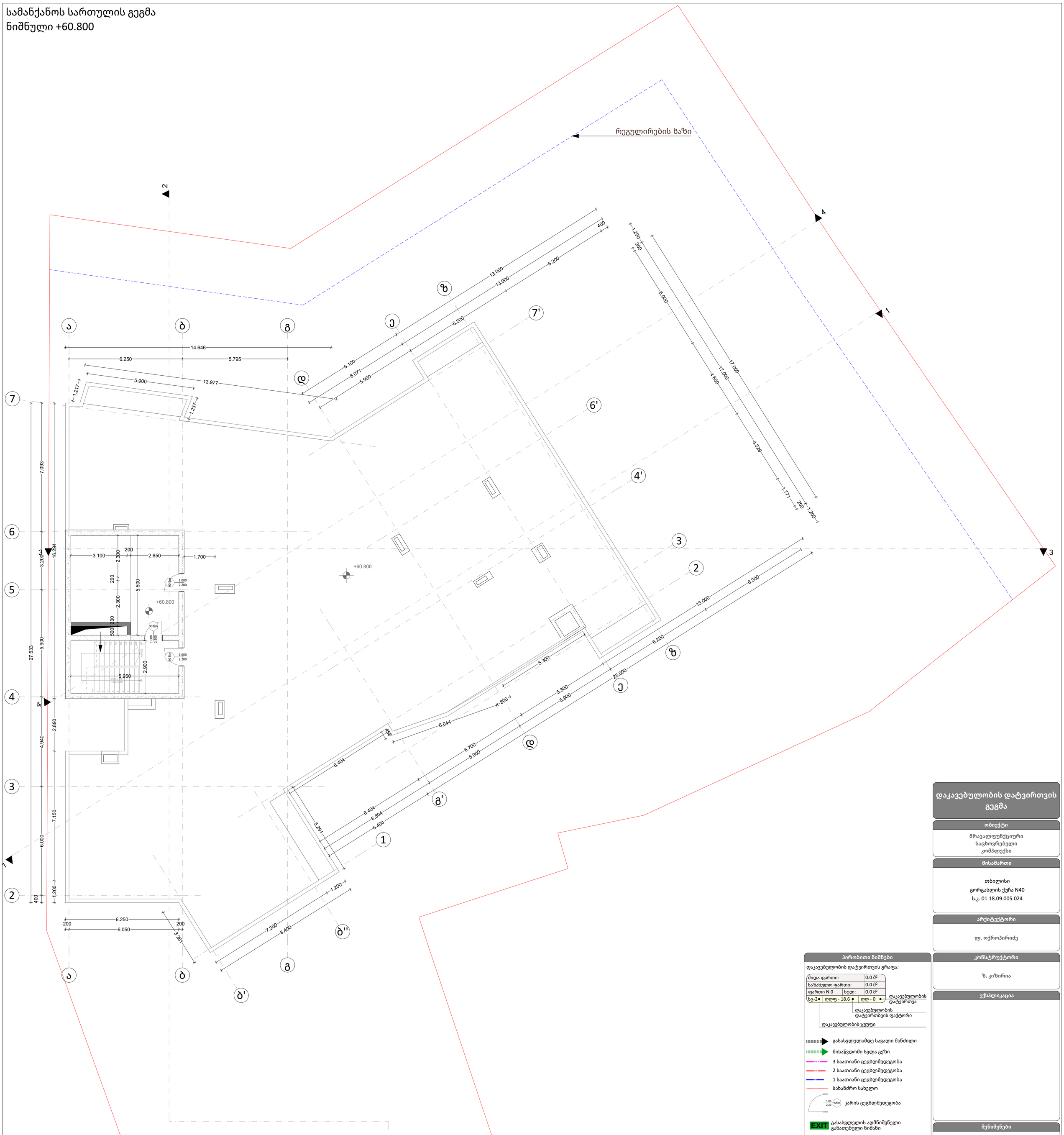

პირობითი ნიშნები

დაკავებულობის დატვირთვის გრაფა:

მიდა ფართი:		0.0 მ²
საზახულო ფართი:		0.0 მ²
ფართი N 0	სულ:	0.0 მ²

სც-2 • დდფ - 18.6 • დდ - 0 • დაკავებულობის დატვირთვა

დაკავებულობის დატვირთვის ფაქტორი

დაკავებულობის ჯგუფი

- გასასვლელამდე სავალი მანძილი
- მისაწვდომი სვლა გეზი
- 3 საათიანი ცეცხლმედეგობა
- 2 საათიანი ცეცხლმედეგობა
- 1 საათიანი ცეცხლმედეგობა
- სახანძრო სახელო
- კარის ცეცხლმედეგობა
- EXIT გასასვლელის აღმნიშვნელი განათებული ნიშანი

დაკავებულობის ჯგუფის აღნიშვნები

დაკავებულობის ჯგუფი	დაკავებულობის ჯგუფის აღნიშვნა	ფერის კოდი
თავშეყრის ჯგუფი (თჯ)		RGB (34.139.34)
საქმიანი ჯგუფი (სქ)		RGB (79.12.187)
საგანმანათლებლო ჯგუფი (სგ)		RGB (245.99.20)
საბრუნველო ჯგუფი (სბ)		RGB (160.32.240)
დიდი საფრთხის შემცველი ჯგუფი (დსშ)		RGB (94.8.58)
თავშეყრის ჯგუფი (თჯ)		RGB (0.0.255)
საჯარო ჯგუფი (სჯ)		RGB (255.0.0)
საცხოვრებელი ჯგუფი (სც)		RGB (220.185.0)
სასაწყობო ჯგუფი (სწ)		RGB (136.135.134)
დამხმარე ჯგუფი (დს)		RGB (57.57.56)

დაკავებულობის დატვირთვის გეგმა

ობიექტი

მრავალფუნქციური
საცხოვრებელი
კომპლექსი

მისამართი

თბილისი
გორგასლის ქუჩა N40
ს.კ. 01.18.09.005.024

არქიტექტორი

ლ. ოქროპირიძე

კონსტრუქტორი

ზ. კიზირია

ექსპლიკაცია

შენიშვნები

1. ნახაზი მომზადებული მისაწვდომობის სტანდარტების მიხედვით.

2. ზომები მოცემულია მილიმეტრებში.

3. კონსტრუქციული პროექტის დამუშავებისას დაცული იქნას I-A კონსტრუქცის ტიპის მოთხოვნები.

4. ხანძარსაწინააღმდეგო დაცვის სისტემების საინჟინრო დოკუმენტაცია დამუშავდეს 28.01.16 წ. #41 დადგენილების შესაბამისად.

ნახაზი

სამანქანოს სართულის გეგმა
ნიშნული +60.800

ფურცლის ზომა

A1 (841X594mm)

მასშტაბი

1:100

ფურცლის ნომერი

A.03

თბილისი 2021 წ.

გადახურვის გეგმა
ნიშნული +64.000

პირობითი ნიშნები

დაკავებულობის დატვირთვის გრაფა:

შიდა ფართი:		0.0 მ^2
საზახულო ფართი:		0.0 მ^2
ფართი N 0	სულ:	0.0 მ^2
სც-2	დდფ - 18.6	დდ - 0

დაკავებულობის დატვირთვა
დაკავებულობის დატვირთბვის ფაქტორი
დაკავებულობის ჯგუფი

გასასვლელამდე სავალი მანძილი
მისაწვდომი სვლა გეზი
3 საათიანი ცეცხლმედეგობა
2 საათიანი ცეცხლმედეგობა
1 საათიანი ცეცხლმედეგობა
სახანძრო სახელო
1.00 2.20 90წთ კარის ცეცხლმედეგობა
EXIT გასასვლელის აღმნიშვნელი განათებული ნიშანი

დაკავებულობის ჯგუფის აღნიშვნები

დაკავებულობის ჯგუფი	დაკავებულობის ჯგუფის აღნიშვნა	ფერის კოდი
თავშეყრის ჯგუფი (თვ)		RGB (34.139.34)
საქმიანი ჯგუფი (სქ)		RGB (79.12.187)
საგანმანათლებლო ჯგუფი (სგ)		RGB (245.99.20)
სამრეწველო ჯგუფი (სმ)		RGB (160.32.240)
დიდი საფრთხის შემცველი ჯგუფი (დსშ)		RGB (94.8.58)
თავშეყრის ჯგუფი (თვ)		RGB (0.0.255)
სავაჭრო ჯგუფი (სვ)		RGB (255.0.0)
საცხოვრებელი ჯგუფი (სც)		RGB (220.185.0)
სასაწყობო ჯგუფი (სწ)		RGB (136.135.134)
დამხმარე ჯგუფი (დს)		RGB (57.57.56)

დაკავებულობის დატვირთვის გეგმა

ობიექტი

მრავალფუნქციური საცხოვრებელი კომპლექსი

მისამართი

თბილისი
გორგასლის ქუჩა N40
ს.კ. 01.18.09.005.024

არქიტექტორი

ლ. ოქროპირიძე

კონსტრუქტორი

ზ. კიზირია

ექსპლიკაცია

შენიშვნები

1. ნახაზი მომზადებული მისაწვდომობის სტანდარტების მიხედვით.

2. ზომები მოცემულია მილიმეტრებში.

3. კონსტრუქციული პროექტის დამუშავებისას დაცული იქნას I-A კონსტრუქცის ტიპის მოთხოვნები.

4. ხანძარსაწინააღმდეგო დაცვის სისტემების საინჟინრო დოკუმენტაცია დამუშავდეს 28.01.16 წ. #41 დადგენილების შესაბამისად.

ნახაზი

გადახურვის გეგმა
ნიშნული +64.000

ფურცლის ზომა

A1 (841X594mm)

მასშტაბი

1:100

ფურცლის ნომერი

A.03

თბილისი 2021 წ.

შენობა-ნაგებობის უსაფრთხოების წესებთან შესაბამისობის ანალიზი

გამოყენებული წესები - „შენობა-ნაგებობის უსაფრთხოების წესები“

ჩამოთვალეთ შენობის დაკავებულებები და აღწერეთ თითოეული გამოყენება	
სც-2 (310.4) საცხოვრებელი ჯგუფი.	5-15 სართულებზე
სწ-2 (311.3) სასაწყობო ჯგუფი “ავტოსადგომ გარაჟებს და არაწვადი მასალის შესანახ სასაწყობო სივრცეებს”	ყველა სართულზე
დს (312.1) დამხმარე ჯგუფი „წყლის ავზი“	-1 სართული
სქ (304.1) საქმიანი ჯგუფი	1, 2, 3, 4 სართული

კონსტრუქციის ტიპი:	
განსაზღვრეთ კონსტრუქციის ტიპი ახალი შენობისთვის: **მაგალითი: II-A, II-B, V-A, V-B**	**I-A** ტიპი

სიმაღლის შეზღუდვები **ცხრილი 503 -ის მიხედვით**		
დაკავებულობები	**დასაშვები სართულიანობა**	**შემოთავაზებული სართულიანობა**
საცხოვრებელი ჯგუფი სც-2	შეუზღუდავი	11
სასაწყობე ჯგუფი სწ-2	შეუზღუდავი	2
დამხამარე ჯგუფი დს	შეუზღუდავი	1
საქმიანი ჯგუფი სქ	შეუზღუდავი	4
	დასაშვები	**შემოთავაზებული**
საერთო სიმაღლე =	შეუზღუდავი	51.6
მიწის ზემოთ სართულის რაოდენობა =		15

1

ხანძარ საწინააღმდეგო გეგმა

კონსტრუქციის ტიპი

ცხრილი 601

შენობის ელემენტები	I-A ტიპი
ძირითადი კონსტრუქციული ჩარჩო	3 სთ.
მზიდი კედლები გარე შიდა	 3 სთ. 3 სთ.
არამზიდი კედლები და ტიხრები გარე	602 ცხრილი
არამზიდი კედლები და ტიხრები შიდა	0 სთ.
იატაკის კონსტრუქცია და არაძირითადი ნაწილები	2 სთ.
სახურავის კონსტრუქცია და არაძირითადი ნაწილები	1 სთ.

ობიექტი

მრავალფუნქციური საცხოვრებელი კომპლექსი

მისამართი

თბილისი
გორგასლის ქუჩა N40
ს.კ. 01.18.09.005.024

არქიტექტორი

ლ. ოქროპირიძე

კონსტრუქტორი

ზ. კიზირია

ექსპლიკაცია

პირობითი ნიშნები

დაკავებულობის დატვირთვის გრაფა:

შიდა ფართი:		0.0 მ²
საზახულო ფართი:		0.0 მ²
ფართი N 0	სულ:	0.0 მ²
სც-2	დდფ - 18.6	დდ - 0

დაკავებულობის დატვირთვა
დაკავებულობის დატვირთვის ფაქტორი
დაკავებულობის ჯგუფი

- გასასვლელამდე სავალი მანძილი
- მისაწვდომი სვლა გეზი
- 3 საათიანი ცეცხლმედეგობა
- 2 საათიანი ცეცხლმედეგობა
- 1 საათიანი ცეცხლმედეგობა
- სახანძრო სახელო
- 1.00 / 2.20 90წთ კარის ცეცხლმედეგობა

სახანძრო სომბოლოს აღმიშვნელი

	სახანძრო მილდგარი
	წყლის დასალევი შადრევანი
	სახანძრო მისაერთებელი
	ხელის ცეცხლმაქრი
	ხელით სამართავი სახანძრო განგაშის ღილაკი
	დამკავებელთა შეტყობინების სისტემა
	ორმხრივი კავშირის სისტემა
	კვამლის ავტომატური აღმომჩენი
	კვამლის მორეაგირე მაუწყებელი
	ავტოსაშხეფი სისტემა
	ალტერნატიული ავტოსაშხეფი სისტემა
	ავარიული განათება
	საავარიო განათება
შშმპ გასასვლელი	მიკროავტობუსის პარკინგთან მისაწვდომი გასასვლელი ნიშანი
სართულის აბრა	სართულის ამოსაცნობი ნიშანი
თავშესაფრის ფართობი	ნიშანი საგანგებო ვითარებაში ფართობის გამოყენების შესახებ
თავშესაფრის გამოყენების წესები	თავშესაფრის ფართობის ნიშანი
გასასვლელი EXIT	გასასვლელის ნიშანი ბრაილით
EXIT	გასასვლელის აღმნიშვნელი განათებული ნიშანი

დაკავებულობის ჯგუფის აღნიშვნები

დაკავებულობის ჯგუფი	დაკავებულობის ჯგუფის აღნიშვნა	ფერის კოდი
თავშეყრის ჯგუფი (თვ)		RGB (34.139.34)
საქმიანი ჯგუფი (სქ)		RGB (79.12.187)
საგანმანათლებლო ჯგუფი (სგ)		RGB (245.99.20)
სამრეწველო ჯგუფი (სმ)		RGB (160.32.240)
დიდი საფრთხის შემცველი ჯგუფი (დსშ)		RGB (94.8.58)
თავშეყრის ჯგუფი (თვ)		RGB (0.0.255)
სავაჭრო ჯგუფი (სვ)		RGB (255.0.0)
საცხოვრებელი ჯგუფი (სც)		RGB (220.185.0)
სასაწყობო ჯგუფი (სწ)		RGB (136.135.134)
დამხმარე ჯგუფი (დს)		RGB (57.57.56)

შენიშვნები

1. ნახაზი მომზადებული მისაწვდომობის სტანდარტების მიხედვით.

2. ზომები მოცემულია მილიმეტრებში.

3. ხანძარსაწინააღმდეგო მანძილები საზოგადოებრივი ქუჩის და უკანა ეზოს მხარეს 9.0 მეტრზე მეტია.

4. ლიფტის შახტა აღჭურვილი იქნება ჰაერის დაწნევის სისტემით.

5. ჰაერის დაწნევის სისტემა უზრუნველყოფილი იქნება სათადარიგო ელმომარაგებით.

6. დენის გათიშვის შემთხვევაში სათადარიგო ელექტროსისტემა ავტომატურად გაანათებს გასასვლელ საშუალებებს.

7. კონსტრუქციული პროექტის დამუშავებისას დაცული იქნას I-A კონსტრუქცის ტიპის მოთხოვნები.

8. ხანძარსაწინააღმდეგო დაცვის სისტემების საინჟინრო დოკუმენტაცია დამუშავდეს 28.01.16 წ. #41 დადგენილების შესაბამისად.

ნახაზი

ცხრილი

ფურცლის ზომა

A1 (841X594mm)

მასშტაბი

1:100

ფურცლის ნომერი

A.04

თბილისი 2021 წ.

ფართობის შეზღუდვები **ცხრილი 503 -ის მიხედვით**		
დაკავებულობები	**დასაშვები ფართობი**	**შემოთავაზებული ფართობი**
სასაწყობე ჯგუფი სწ-2 (-2 სართ.)	შეუზღუდავი	702.9
სასაწყობე ჯგუფი სწ-2 (-1 სართ.)	შეუზღუდავი	598.8
დამხამარე ჯგუფი დს (-1 სართ.)	შეუზღუდავი	66.8
საქმიანი ჯგუფი სქ (1 სართ.)	შეუზღუდავი	691.2
საქმიანი ჯგუფი სქ (2-4 სართ.)	შეუზღუდავი	741.2
საცხოვრებელი ჯგუფი სც-2 (4-15 სართ.)	შეუზღუდავი	742.0
იატაკის საერთო ფართობი =	**12571.4**	
იატაკების რაოდენობა =	**17**	
შენობის საერთო ფართობი სართულების გარე პერიმეტრებით =	**14035.3**	

გარე კედლის ცეცხლმედეგობისა და ღიობისადმი მოთხოვნები **ცხრილების 602-ის და 705.8 -ის მიხედვით**										
გარე კედელი	**ხანძარსაწი ნააღმდეგო მანძილი** (მეტრი)	**ცეცხლმედეგობის ხარისხი** (საათი)		**კედლის ღიოებების ფართობი** (კედლის %)						
		მოთხოვნ ილი	**გათვალის წინებული**	**დასაშვები**			**გათვალისწინებული**			
				დაცული	**დაუცველ ი საშხეფებ ით**	**დაუცვე ლი**	**დაცული**	**დაუცველ ი საშხეფები თ**	**დაუცველ ი**	
1-7 **ღეძებში**	>9.0მ	0	0	შეუზღ უდავი	შეუზღ უდავი	შეუზღ უდავი	-	-	აკმაყოფ ილებს	
7-1 **ღერძებში**	1.0მ	2	2	დაუშვე ბელია	დაუშვე ბელია	დაუშვე ბელია	-	-	-	
ა-თ **ღეძებში**	>9.0მ	2	2	შეუზღ უდავი	შეუზღ უდავი	შეუზღ უდავი	-	-	აკმაყოფ ილებს	
თ-ა **ღერძებში**	>9.0მ	2	2	შეუზღ უდავი	შეუზღ უდავი	შეუზღ უდავი	-	-	აკმაყოფ ილებს	

ხანძარ საწინააღმდეგო გეგმა

კონსტრუქციის ტიპი

ცხრილი 601

შენობის ელემენტები	I-A ტიპი
ძირითადი კონსტრუქციული ჩარჩო	3 სთ.
მზიდი კედლები გარე შიდა	 3 სთ. 3 სთ.
არამზიდი კედლები და ტიხრები გარე	602 ცხრილი
არამზიდი კედლები და ტიხრები შიდა	0 სთ.
იატაკის კონსტრუქცია და არაძირითადი ნაწილები	2 სთ.
სახურავის კონსტრუქცია და არაძირითადი ნაწილები	1 სთ.

ობიექტი

მრავალფუნქციური საცხოვრებელი კომპლექსი

მისამართი

თბილისი
გორგასლის ქუჩა N40
ს.კ. 01.18.09.005.024

არქიტექტორი

ლ. ოქროპირიძე

კონსტრუქტორი

ზ. კიზირია

ექსპლიკაცია

პირობითი ნიშნები

დაკავებულობის დატვირთვის გრაფა:

შიდა ფართი:		0.0 მ²	
საზახულო ფართი:		0.0 მ²	
ფართი N 0	სულ:	0.0 მ²	
სც-2	დდფ - 18.6	დდ - 0	

დაკავებულობის დატვირთვა
დაკავებულობის დატვირთვის ფაქტორი
დაკავებულობის ჯგუფი

გასასვლელამდე სავალი მანძილი
მისაწვდომი სვლა გეზი
3 საათიანი ცეცხლმედეგობა
2 საათიანი ცეცხლმედეგობა
1 საათიანი ცეცხლმედეგობა
სახანძრო სახელო
1.00 / 2.20 90წთ კარის ცეცხლმედეგობა

სახანძრო სომბოლოს აღმიშვნელი

	სახანძრო მილდგარი
	წყლის დასალევი შადრევანი
	სახანძრო მისაერთებელი
	ხელის ცეცხლმაქრი
	ხელით სამართავი სახანძრო განგაშის ღილაკი
	დამკავებელთა შეტყობინების სისტემა
	ორმხრივი კავშირის სისტემა
	კვამლის ავტომატური აღმომჩენი
	კვამლის მორეაგირე მაუწყებელი
	ავტოსაშხეფი სისტემა
	ალტერნატიული ავტოსაშხეფი სისტემა
	ავარიული განათება
	საავარიო განათება
შშმპ გასასვლელი	მიკროავტობუსის პარკინგთან მისაწვდომი გასასვლელი ნიშანი
სართულის აბრა	სართულის ამოსაცნობი ნიშანი
თავშესაფრის ფართობი	ნიშანი საგანგებო ვითარებაში ფართობის გამოყენების შესახებ
თავშესაფრის გამოყენების წესები	თავშესაფრის ფართობის ნიშანი
გასასვლელი EXIT	გასასვლელის ნიშანი ბრაილით
EXIT	გასასვლელის აღმნიშვნელი განათებული ნიშანი

დაკავებულობის ჯგუფის აღნიშვნები

დაკავებულობის ჯგუფი	დაკავებულობის ჯგუფის აღნიშვნა	ფერის კოდი
თავშეყრის ჯგუფი (თვ)		RGB (34.139.34)
საქმიანი ჯგუფი (სქ)		RGB (79.12.187)
საგანმანათლებლო ჯგუფი (სგ)		RGB (245.99.20)
სამრეწველო ჯგუფი (სმ)		RGB (160.32.240)
დიდი საფრთხის შემცველი ჯგუფი (დსშ)		RGB (94.8.58)
თავშეყრის ჯგუფი (თვ)		RGB (0.0.255)
სავაჭრო ჯგუფი (სვ)		RGB (255.0.0)
საცხოვრებელი ჯგუფი (სც)		RGB (220.185.0)
სასაწყობო ჯგუფი (სწ)		RGB (136.135.134)
დამხმარე ჯგუფი (დს)		RGB (57.57.56)

შენიშვნები

1. ნახაზი მომზადებული მისაწვდომობის სტანდარტების მიხედვით.

2. ზომები მოცემულია მილიმეტრებში.

3. ხანძარსაწინააღმდეგო მანძილები საზოგადოებრივი ქუჩის და უკანა ეზოს მხარეს 9.0 მეტრზე მეტია.

4. ლიფტის შახტა აღჭურვილი იქნება ჰაერის დაწნევის სისტემით.

5. ჰაერის დაწნევის სისტემა უზრუნველყოფილი იქნება სათადარიგო ელმომარაგებით.

6. დენის გათიშვის შემთხვევაში სათადარიგო ელექტროსისტემა ავტომატურად გაანათებს გასასვლელ საშუალებებს.

7. კონსტრუქციული პროექტის დამუშავებისას დაცული იქნას I-A კონსტრუქცის ტიპის მოთხოვნები.

8. ხანძარსაწინააღმდეგო დაცვის სისტემების საინჟინრო დოკუმენტაცია დამუშავდეს 28.01.16 წ. #41 დადგენილების შესაბამისად.

ნახაზი

ცხრილი

ფურცლის ზომა

A1 (841X594mm)

მასშტაბი

1:100

ფურცლის ნომერი

A.04

თბილისი 2021 წ.

ხანძრისაგან დაცვის სისტემებისადმი მოთხოვნები							
დაკავებულობები/სივრცეები/გასასვლელი საშუალებები	ავტოსაშხეფი სისტემა	ალტერნატიული ავტომატური ცეცხლსაქრობი სისტემები	ხელით სამართავი სახანძრო განგაშის სისტემები	სახანძრო მილდგარების სისტემები	კვამლის საკონტროლო სისტემები	ხელის ცეცხლმაქრები	საავარიო განგაშის სისტემები
საცხოვრებელი ჯგუფი სც-2	-	-	-	-	-	-	კი
სასაწყობე ჯგუფი სწ-2	-	-	კი	-	-	კი	
საქმიანი ჯგუფი სქ	კი	-	კი	-	-	კი	
დამხმარე ჯგუფი დს	-	-	კი	-	-	კი	
ავტოსადგომი	კი	-	კი	კი	მექანიკური განიავება/ კვამლის გაწოვა	კი	
დერეფნები	კი	-	კი	კი	მექანიკური განიავება / კვამლის გაწოვა	კი	
კიბის უჯრედი	-	-	-	-	დაწნევის სისტემა	-	
ლიფტის შახტა	-	-	-	-	დაწნევის სისტემა	-	
სახანძრო-ამაშველო სამსახურის მიერ გამოსაყენებელი მისაერთებლები				კი			

განიავების მოთხოვნა		
დაკავებულობები/სივრცეები/გასასვლელი საშუალებები	ბუნებრივი განიავება	ხელოვნური განიავება
საცხოვრებელი ჯგუფი სც-2	კი	-
სასაწყობე ჯგუფი სწ-2	კი	-
საქმიანი ჯგუფი სქ	კი	-
დამხმარე ჯგუფი დს	კი	-
დერეფნები	-	კი
კიბის უჯრედი	-	კი

ხანძარ საწინააღმდეგო გეგმა

კონსტრუქციის ტიპი

ცხრილი 601

შენობის ელემენტები	I-A ტიპი
ძირითადი კონსტრუქციული ჩარჩო	3 სთ.
მზიდი კედლები გარე შიდა	 3 სთ. 3 სთ.
არამზიდი კედლები და ტიხრები გარე	602 ცხრილი
არამზიდი კედლები და ტიხრები შიდა	0 სთ.
იატაკის კონსტრუქცია და არაძირითადი ნაწილები	2 სთ.
სახურავის კონსტრუქცია და არაძირითადი ნაწილები	1 სთ.

ობიექტი

მრავალფუნქციური საცხოვრებელი კომპლექსი

მისამართი

თბილისი
გორგასლის ქუჩა N40
ს.კ. 01.18.09.005.024

არქიტექტორი

ლ. ოქროპირიძე

კონსტრუქტორი

ზ. კიზირია

ექსპლიკაცია

პირობითი ნიშნები

დაკავებულობის დატვირთვის გრაფა:

შიდა ფართი:		0.0 მ²
საზახულო ფართი:		0.0 მ²
ფართი N 0	სული:	0.0 მ²
სც-2	დდფ - 18.6	დდ - 0

დაკავებულობის დატვირთვა
დაკავებულობის დატვირთვის ფაქტორი
დაკავებულობის ჯგუფი

გასასვლელამდე სავალი მანძილი
მისაწვდომი სვლა გეზი
3 საათიანი ცეცხლმედეგობა
2 საათიანი ცეცხლმედეგობა
1 საათიანი ცეცხლმედეგობა
სახანძრო სახელო
1.00 / 2.20 90წთ კარის ცეცხლმედეგობა

სახანძრო სომბოლოს აღმიშვნელი

- სახანძრო მილდგარი
- წყლის დასალევი შადრევანი
- სახანძრო მისაერთებელი
- ხელის ცეცხლმაქრი
- ხელით სამართავი სახანძრო განგაშის ღილაკი
- დამკავებელთა შეტყობინების სისტემა
- ორმხრივი კავშირის სისტემა
- კვამლის ავტომატური აღმომჩენი
- კვამლის მორეაგირე მაუწყებელი
- ავტოსაშხეფი სისტემა
- ალტერნატიული ავტოსაშხეფი სისტემა
- ავარიული განათება
- საავარიო განათება
- მშმპ გასასვლელი — მიკროავტობუსის პარკინგთან მისაწვდომი გასასვლელი ნიშანი
- სართულის აბრა — სართულის ამოსაცნობი ნიშანი
- თავშესაფრის ფართობი — ნიშანი საგანგებო ვითარებაში ფართობის გამოყენების შესახებ
- თავშესაფრის გამოყენების წესები — თავშესაფრის ფართობის ნიშანი
- გასასვლელი EXIT — გასასვლელის ნიშანი ბრაილით
- EXIT — გასასვლელის აღმნიშვნელი განათებული ნიშანი

დაკავებულობის ჯგუფის აღნიშვნები

დაკავებულობის ჯგუფი	დაკავებულობის ჯგუფის აღნიშვნა	ფერის კოდი
თავშეყრის ჯგუფი (თვ)		RGB (34.139.34)
საქმიანი ჯგუფი (სქ)		RGB (79.12.187)
საგანმანათლებლო ჯგუფი (სგ)		RGB (245.99.20)
სამრეწველო ჯგუფი (სმ)		RGB (160.32.240)
დიდი საფრთხის შემცველი ჯგუფი (დსშ)		RGB (94.8.58)
თავშეყრის ჯგუფი (თვ)		RGB (0.0.255)
სავაჭრო ჯგუფი (სვ)		RGB (255.0.0)
საცხოვრებელი ჯგუფი (სც)		RGB (220.185.0)
სასაწყობო ჯგუფი (სწ)		RGB (136.135.134)
დამხმარე ჯგუფი (დს)		RGB (57.57.56)

შენიშვნები

1. ნახაზი მომზადებული მისაწვდომობის სტანდარტების მიხედვით.

2. ზომები მოცემულია მილიმეტრებში.

3. ხანძარსაწინააღმდეგო მანძილები საზოგადოებრივი ქუჩის და უკანა ეზოს მხარეს 9.0 მეტრზე მეტია.

4. ლიფტის შახტა აღჭურვილი იქნება ჰაერის დაწნევის სისტემით.

5. ჰაერის დაწნევის სისტემა უზრუნველყოფილი იქნება სათადარიგო ელმომარაგებით.

6. დენის გათიშვის შემთხვევაში სათადარიგო ელექტროსისტემა ავტომატურად გაანათებს გასასვლელ საშუალებებს.

7. კონსტრუქციული პროექტის დამუშავებისას დაცული იქნას I-A კონსტრუქციის ტიპის მოთხოვნები.

8. ხანძარსაწინააღმდეგო დაცვის სისტემების საინჟინრო დოკუმენტაცია დამუშავდეს 28.01.16 წ. #41 დადგენილების შესაბამისად.

ნახაზი

ცხრილი

ფურცლის ზომა

A1 (841X594mm)

მასშტაბი

1:100

ფურცლის ნომერი

A.04

თბილისი 2021 წ.

ცხრილი

თითოეული სართულიდან გასასვლელი საშუალება									
სართულები	დაკავებულობა და დაკავებულობის დატვირთვის ჯამური მაჩვენებელი	მოთხოვნილი გასასვლელების/გასასვლელთან მისადგომის რაოდენობა	გათვალისწინებული გასასვლელების/გასასვლელთან მისადგომის რაოდენობა და ტიპი	გასასვლელი საშუალებების სიგანე					
				გზა-კიბეები		დერეფანი,		გასასვლელის გზა-კარი	
				მოთხოვნილი	გათვალისწინებული	მოთხოვნილი	გათვალისწინებული	მოთხოვნილი	გათვალისწინებული
-2 სართული	38	2	2 (შიგა და გარე გასასვლელის გზა-კიბეები)	1,1	>1,1	-	-	0,82	>0,82
-1 სართული	33	2	2 (შიგა და გარე გასასვლელის გზა-კიბეები)	1,1	>1,1	-	-	0,82	>0,82
პირველი სართული	74	2	2 (შიგა და გარე გასასვლელის გზა-კიბეები)	1,1	>1,1	1,2	>1,2	0,82	>0,82
მეორე-მეოთხე სართული	80	2	2 (შიგა და გარე გასასვლელის გზა-კიბეები)	1,1	>1,1	1,2	>1,2	0,82	>0,82
მეხუთე-მეთხუთმეტე სართული	40	2	2 (შიგა და გარე გასასვლელის გზა-კიბეები)	1,1	>1,1	1,2	>1,2	0,82	>0,82

ხანძარ საწინააღმდეგო გეგმა

კონსტრუქციის ტიპი

ცხრილი 601

შენობის ელემენტები	I-A ტიპი
ძირითადი კონსტრუქციული ჩარჩო	3 სთ.
მზიდი კედლები გარე შიდა	 3 სთ. 3 სთ.
არამზიდი კედლები და ტიხრები გარე	602 ცხრილი
არამზიდი კედლები და ტიხრები შიდა	0 სთ.
იატაკის კონსტრუქცია და არაძირითადი ნაწილები	2 სთ.
სახურავის კონსტრუქცია და არაძირითადი ნაწილები	1 სთ.

პირობითი ნიშნები

დაკავებულობის დატვირთვის გრაფა:

შიდა ფართი:		0.0 მ²
საზახულო ფართი:		0.0 მ²
ფართი N 0	სულ:	0.0 მ²
სც-2	დდფ - 18.6	დდ - 0

დაკავებულობის დატვირთვა
დაკავებულობის დატვირთბვის ფაქტორი
დაკავებულობის ჯგუფი

გასასვლელამდე სავალი მანძილი
მისაწვდომი სვლა გეზი
3 საათიანი ცეცხლმედეგობა
2 საათიანი ცეცხლმედეგობა
1 საათიანი ცეცხლმედეგობა
სახანძრო სახელო
1.00 / 2.20 90წთ კარის ცეცხლმედეგობა

სახანძრო სომბოლოს აღმიშვნელი

- სახანძრო მილდგარი
- წყლის დასალევი შადრევანი
- სახანძრო მისაერთებელი
- ხელის ცეცხლმაქრი
- ხელით სამართავი სახანძრო განგაშის ღილაკი
- დამკავებელთა შეტყობინების სისტემა
- ორმხრივი კავშირის სისტემა
- კვამლის ავტომატური აღმომჩენი
- კვამლის მორეაგირე მაუწყებელი
- ავტოსაშხეფი სისტემა
- ალტერნატიული ავტოსაშხეფი სისტემა
- ავარიული განათება
- საავარიო განათება
- მიკროავტობუსის პარკინგთან მისაწვდომი გასასვლელი ნიშანი (მმგ გასასვლელი)
- სართულის ამოსაცნობი ნიშანი (სართულის აბრა)
- ნიშანი საგანგებო ვითარებაში ფართობის გამოყენების შესახებ (თავშესაფრის ფართობი)
- თავშესაფრის ფართობის ნიშანი (თავშესაფრის გამოყენების წესები)
- გასასვლელის ნიშანი ბრაილით (გასასვლელი EXIT)
- გასასვლელის აღმნიშვნელი განათებული ნიშანი (EXIT)

დაკავებულობის ჯგუფის აღნიშვნები

დაკავებულობის ჯგუფი	დაკავებულობის ჯგუფის აღნიშვნა	ფერის კოდი
თავშეყრის ჯგუფი (თვ)		RGB (34.139.34)
საქმიანი ჯგუფი (სქ)		RGB (79.12.187)
საგანმანათლებლო ჯგუფი (სგ)		RGB (245.99.20)
სამრეწველო ჯგუფი (სმ)		RGB (160.32.240)
დიდი საფრთხის შემცველი ჯგუფი (დსშ)		RGB (94.8.58)
თავშეყრის ჯგუფი (თვ)		RGB (0.0.255)
სავაჭრო ჯგუფი (სვ)		RGB (255.0.0)
საცხოვრებელი ჯგუფი (სც)		RGB (220.185.0)
სასაწყობო ჯგუფი (სწ)		RGB (136.135.134)
დამხმარე ჯგუფი (დს)		RGB (57.57.56)

ობიექტი

მრავალფუნქციური საცხოვრებელი კომპლექსი

მისამართი

თბილისი
გორგასლის ქუჩა N40
ს.კ. 01.18.09.005.024

არქიტექტორი

ლ. ოქროპირიძე

კონსტრუქტორი

ზ. კიზირია

ექსპლიკაცია

შენიშვნები

1. ნახაზი მომზადებული მისაწვდომობის სტანდარტების მიხედვით.

2. ზომები მოცემულია მილიმეტრებში.

3. ხანძარსაწინააღმდეგო მანძილები საზოგადოებრივი ქუჩის და უკანა ეზოს მხარეს 9.0 მეტრზე მეტია.

4. ლიფტის შახტა აღჭურვილი იქნება ჰაერის დაწნევის სისტემით.

5. ჰაერის დაწნევის სისტემა უზრუნველყოფილი იქნება სათადარიგო ელმომარაგებით.

6. დენის გათიშვის შემთხვევაში სათადარიგო ელექტროსისტემა ავტომატურად გაანათებს გასასვლელ საშუალებებს.

7. კონსტრუქციული პროექტის დამუშავებისას დაცული იქნას I-A კონსტრუქცის ტიპის მოთხოვნები.

8. ხანძარსაწინააღმდეგო დაცვის სისტემების საინჟინრო დოკუმენტაცია დამუშავდეს 28.01.16 წ. #41 დადგენილების შესაბამისად.

ნახაზი

ცხრილი

ფურცლის ზომა

A1 (841X594mm)

მასშტაბი

1:100

ფურცლის ნომერი

A.04

თბილისი 2021 წ.

ცხრილი

წყალსადენი სისტემის ფიქსირებული მოწყობილობების რაოდენობა-საცხოვრებელი ჯგუფი
სც-2 და სც-3 ქვეჯგუფები

ცხრილი 1602.1-ის მიხედვით

სართულები	საცხოვრებელი ერთეული	ფიქსირებული მოწყობილობები									
		უნიტაზი (ერთ საცხოვრებელ ერთეულზე)		ტუალეტის ხელსაბანები (ერთ საცხოვრებელ ერთეულზე)		აბაზანა/შხაპი (ერთ საცხოვრებელ ერთეულზე)		სამზარეულოს ნიჟარა (ერთ საცხოვრებელ ერთეულზე)		ავტომატური სარეცხი მანქანის მისაერთებელი	
		მოთხოვნადი	არსებული	მოთხოვნადი	არსებული	მოთხოვნადი	არსებული	მოთხოვნადი	არსებული	მოთხოვნადი	არსებული
მეხუთე-მეთექვსმეტე სართული	10	1	1	1	1	1	1	1	1	1	1

წყალსადენი სისტემის ფიქსირებული მოწყობილობების
ცხრილი 1602.1-ის მიხედვით

სართულები	დაკავებულობა და დაკავებულობის დატვირთვის ჯამური მაჩვენებელი	ფიქსირებული მოწყობილობები									
		უნიტაზი		ხელსაბანი		აბაზანა/შხაპი		წყლის დასალევი შადრევნები		სამომსახურეო ნიჟარა	
		მოთხოვნადი	არსებული	მოთხოვნადი	არსებული	მოთხოვნადი	არსებული	მოთხოვნადი	არსებული	მოთხოვნადი	არსებული
პირველი სართული	75	9	9	9	9	-	-	1	1	1	1
მეორე-მეოთხე სართული	80	10	10	10	10	-	-	1	1	1	1

ხანძარ საწინააღმდეგო გეგმა

კონსტრუქციის ტიპი

ცხრილი 601

შენობის ელემენტები	I-A ტიპი
ძირითადი კონსტრუქციული ჩარჩო	3 სთ.
მზიდი კედლები გარე შიდა	 3 სთ. 3 სთ.
არამზიდი კედლები და ტიხრები გარე	602 ცხრილი
არამზიდი კედლები და ტიხრები შიდა	0 სთ.
იატაკის კონსტრუქცია და არაძირითადი ნაწილები	2 სთ.
სახურავის კონსტრუქცია და არაძირითადი ნაწილები	1 სთ.

პირობითი ნიშნები

დაკავებულობის დატვირთვის გრაფა:

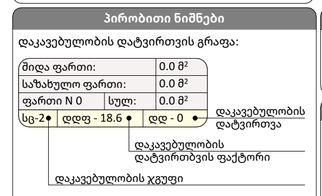

გასასვლელამდე სავალი მანძილი
მისაწვდომი სვლა გეზი
3 საათიანი ცეცხლმედეგობა
2 საათიანი ცეცხლმედეგობა
1 საათიანი ცეცხლმედეგობა
სახანძრო სახელო
კარის ცეცხლმედეგობა

სახანძრო სიმბოლოს აღმნიშვნელი

	სახანძრო მილდგარი
	წყლის დასალევი შადრევანი
	სახანძრო მისაერთებელი
	ხელის ცეცხლმაქრი
	ხელით სამართავი სახანძრო განგაშის ღილაკი
	დამკავებელთა შეტყობინების სისტემა
	ორმხრივი კავშირის სისტემა
	კვამლის ავტომატური აღმომჩენი
	კვამლის მორეაგირე მაუწყებელი
	ავტოსაშხეფი სისტემა
	ალტერნატიული ავტოსაშხეფი სისტემა
	ავარიული განათება
	საავარიო განათება
მიკროავტობუსის პარკინგთან მისაწვდომი გასასვლელი ნიშანი	მიკროავტობუსის პარკინგთან მისაწვდომი გასასვლელი ნიშანი
სართულის ამოსაცნობი ნიშანი	სართულის ამოსაცნობი ნიშანი
ნიშანი საგანგებო ვითარებაში ფართობის გამოყენების შესახებ	ნიშანი საგანგებო ვითარებაში ფართობის გამოყენების შესახებ
თავშესაფრის ფართობის ნიშანი	თავშესაფრის ფართობის ნიშანი
გასასვლელის ნიშანი ბრაილით	გასასვლელის ნიშანი ბრაილით
EXIT	გასასვლელის აღმნიშვნელი განათებული ნიშანი

დაკავებულობის ჯგუფის აღნიშვნები

დაკავებულობის ჯგუფი	დაკავებულობის ჯგუფის აღნიშვნა	ფერის კოდი
თავშეყრის ჯგუფი (თე)		RGB (34.139.34)
საქმიანი ჯგუფი (სქ)		RGB (79.12.187)
საჯაროდ ხელმისაწვდომი ჯგუფი (სა)		RGB (245.99.20)
საბრუნველო ჯგუფი (სბ)		RGB (160.32.240)
დიდი საფრთხის შემცველი ჯგუფი (დსშ)		RGB (94.8.58)
თავშეყრის ჯგუფი (თე)		RGB (0.0.255)
საავადრო ჯგუფი (სვ)		RGB (255.0.0)
საცხოვრებელი ჯგუფი (სც)		RGB (220.185.0)
სასაწყობო ჯგუფი (სწ)		RGB (136.135.134)
დამხმარე ჯგუფი (დხ)		RGB (57.57.56)

ობიექტი

მრავალფუნქციური საცხოვრებელი კომპლექსი

მისამართი

თბილისი
გორგასლის ქუჩა N40
ს.კ. 01.18.09.005.024

არქიტექტორი

ლ. ოქროპირიძე

კონსტრუქტორი

ზ. კიზირია

ექსპლიკაცია

შენიშვნები

1. ნახაზი მომზადებული მისაწვდომობის სტანდარტების მიხედვით.

2. ზომები მოცემულია მილიმეტრებში.

3. ხანძარსაწინააღმდეგო მანძილები საზოგადოებრივი ქუჩის და უკანა ეზოს მხარეს 9.0 მეტრზე მეტია.

4. ლიფტის შახტა აღჭურვილი იქნება ჰაერის დაწნევის სისტემით.

5. ჰაერის დაწნევის სისტემა უზრუნველყოფილი იქნება სათადარიგო ელმომარაგებით.

6. დენის გათიშვის შემთხვევაში სათადარიგო ელექტროსისტემა ავტომატურად გაანათებს გასასვლელ საშუალებებს.

7. კონსტრუქციული პროექტის დამუშავებისას დაცული იქნას I-A კონსტრუქციის ტიპის მოთხოვნები.

8. ხანძარსაწინააღმდეგო დაცვის სისტემების საინჟინრო დოკუმენტაცია დამუშავდეს 28.01.16 წ. #41 დადგენილების შესაბამისად.

ნახაზი

ცხრილი

ფურცლის ზომა

A1 (841X594mm)

მასშტაბი

1:100

ფურცლის ნომერი

A.04

თბილისი 2021 წ.

- II სართულის გეგმა
ნიმუში -6.000

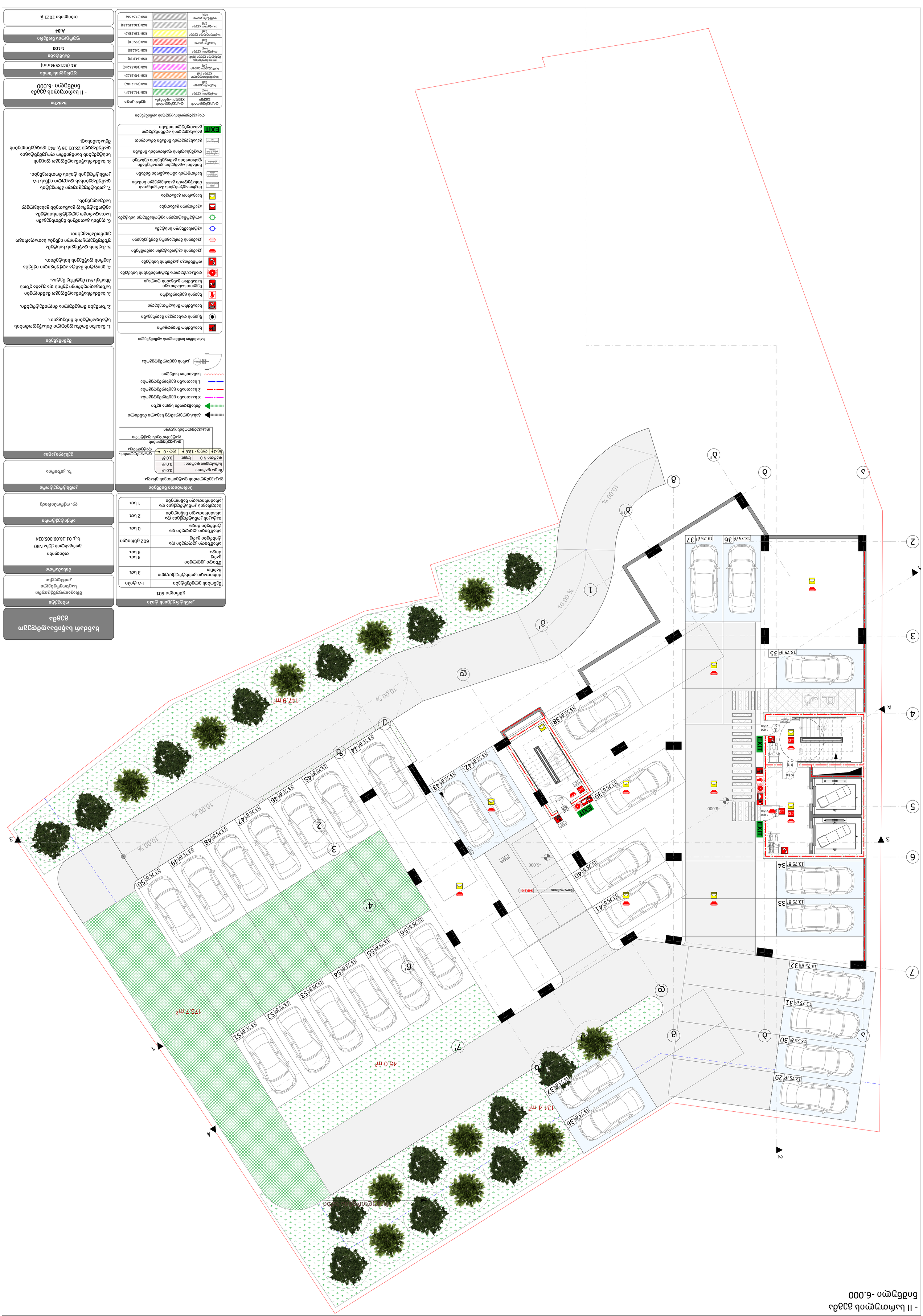

ნაგებობის ადგილმდებარეობის სქემა

ნაგებობის მოცულობითი ანგარიშგების ცხრილი

ნაგებობის მოცულობა	6,000 მ³
მიწის ნაკვეთის ფართობი	601 მ²
ნაგებობის სიმაღლე	9.0 მ
სართულების რაოდენობა	2
მიწისქვეშა სართულების რაოდენობა	1
ავარიული ევაკუაციის გასასვლელების რაოდენობა	2
ხანძარსაწინააღმდეგო ავტომობილების მისასვლელი გზის სიგანე	3.5 მ
ხანძარსაწინააღმდეგო ავტომობილების მისასვლელი გზის სიგრძე	28.01.16 მ
ხანძარსაწინააღმდეგო ავტომობილების მისასვლელი გზის ფარდობითი ქანობი	8.5%

ნაგებობის ტექნიკურ-ეკონომიკური მაჩვენებლების ცხრილი

ნაგებობის ფართობი	601 მ²
ნაგებობის მოცულობა	6,000 მ³
ნაგებობის სიმაღლე	9.0 მ
სართულების რაოდენობა	2
მიწისქვეშა სართულების რაოდენობა	1
ავარიული ევაკუაციის გასასვლელების რაოდენობა	2
ხანძარსაწინააღმდეგო ავტომობილების მისასვლელი გზის სიგანე	3.5 მ
ხანძარსაწინააღმდეგო ავტომობილების მისასვლელი გზის სიგრძე	28.01.16 მ
ხანძარსაწინააღმდეგო ავტომობილების მისასვლელი გზის ფარდობითი ქანობი	8.5%

ნაგებობის ადგილმდებარეობის სქემა

ნაგებობის მოცულობითი ანგარიშგების ცხრილი

ნაგებობის მოცულობა	6,000 მ³
მიწის ნაკვეთის ფართობი	601 მ²

- I სართული მშენებლობის ნებართვის პროექტი -3.000

ფუნქციის დასახელება
სარდაფი

ფართი
3 სთ.

ტერიტორიის კეთილმოწყობის ელემენტები
ასფალტი
ბეტონის ბორდიური ქვა
ბეტონის ბორდიური ქვა
ბეტონის ბორდიური ქვა

I სართულის გეგმა
ნიშნული +0.000

ხანძარ საწინააღმდეგო გეგმა

კონსტრუქციის ტიპი

ცხრილი 601

შენობის ელემენტები	I-A ტიპი
ძირითადი კონსტრუქციული ჩარჩო	3 სთ.
მზიდი კედლები გარე შიდა	 3 სთ. 3 სთ.
არამზიდი კედლები და ტიხრები გარე	602 ცხრილი
არამზიდი კედლები და ტიხრები შიდა	0 სთ.
იატაკის კონსტრუქცია და არაძირითადი ნაწილები	2 სთ.
სახურავის კონსტრუქცია და არაძირითადი ნაწილები	1 სთ.

ობიექტი

მრავალფუნქციური საცხოვრებელი კომპლექსი

მისამართი

თბილისი
გორგასლის ქუჩა N40
ს.კ. 01.18.09.005.024

არქიტექტორი

ლ. ოქროპირიძე

კონსტრუქტორი

ზ. კიზირია

ექსპლიკაცია

პირობითი ნიშნები

დაკავებულობის დატვირთვის გრაფა:

შიდა ფართი:		0.0 მ²
საზახულო ფართი:		0.0 მ²
ფართი N 0	სულ:	0.0 მ²
სც-2	დდფ - 18.6	დდ - 0

დაკავებულობის დატვირთვა
დაკავებულობის დატვირთვის ფაქტორი
დაკავებულობის ჯგუფი

გასასვლელამდე სავალი მანძილი
მისაწვდომი სვლა გეზი
3 საათიანი ცეცხლმედეგობა
2 საათიანი ცეცხლმედეგობა
1 საათიანი ცეცხლმედეგობა
სახანძრო სახელო
1.00 / 2.20 90წთ კარის ცეცხლმედეგობა

სახანძრო სომბოლოს აღმიშვნელი

	სახანძრო მილდგარი
	წყლის დასალევი შადრევანი
	სახანძრო მისაერთებელი
	ხელის ცეცხლმაქრი
	ხელით სამართავი სახანძრო განგაშის ღილაკი
	დამკავებელთა შეტყობინების სისტემა
	ორმხრივი კავშირის სისტემა
	კვამლის ავტომატური აღმომჩენი
	კვამლის მორეაგირე მაუწყებელი
	ავტოსაშხეფი სისტემა
	ალტერნატიული ავტოსაშხეფი სისტემა
	ავარიული განათება
	საავარიო განათება
მმმპ გასასვლელი	მიკროავტობუსის პარკინგთან მისაწვდომი გასასვლელი ნიშანი
სართულის აბრა	სართულის ამოსაცნობი ნიშანი
თავშესაფრის ფართობი	ნიშანი საგანგებო ვითარებაში ფართობის გამოყენების შესახებ
თავშესაფრის გამოყენების წესები	თავშესაფრის ფართობის ნიშანი
გასასვლელი EXIT	გასასვლელის ნიშანი ბრაილით
EXIT	გასასვლელის აღმნიშვნელი განათებული ნიშანი

დაკავებულობის ჯგუფის აღნიშვნები

დაკავებულობის ჯგუფი	დაკავებულობის ჯგუფის აღნიშვნა	ფერის კოდი
თავშეყრის ჯგუფი (თვ)		RGB (34.139.34)
საქმიანი ჯგუფი (სქ)		RGB (79.12.187)
საგანმანათლებლო ჯგუფი (სგ)		RGB (245.99.20)
სამრეწველო ჯგუფი (სმ)		RGB (160.32.240)
დიდი საფრთხის შემცველი ჯგუფი (დსშ)		RGB (94.8.58)
თავშეყრის ჯგუფი (თვ)		RGB (0.0.255)
სავაჭრო ჯგუფი (სვ)		RGB (255.0.0)
საცხოვრებელი ჯგუფი (სც)		RGB (220.185.0)
სასაწყობო ჯგუფი (სწ)		RGB (136.135.134)
დამხმარე ჯგუფი (დს)		RGB (57.57.56)

შენიშვნები

1. ნახაზი მომზადებული მისაწვდომობის სტანდარტების მიხედვით.

2. ზომები მოცემულია მილიმეტრებში.

3. ხანძარსაწინააღმდეგო მანძილები საზოგადოებრივი ქუჩის და უკანა ეზოს მხარეს 9.0 მეტრზე მეტია.

4. ლიფტის შახტა აღჭურვილი იქნება ჰაერის დაწნევის სისტემით.

5. ჰაერის დაწნევის სისტემა უზრუნველყოფილი იქნება სათადარიგო ელმომარაგებით.

6. დენის გათიშვის შემთხვევაში სათადარიგო ელექტროსისტემა ავტომატურად გაანათებს გასასვლელ საშუალებებს.

7. კონსტრუქციული პროექტის დამუშავებისას დაცული იქნას I-A კონსტრუქციის ტიპის მოთხოვნები.

8. ხანძარსაწინააღმდეგო დაცვის სისტემების საინჟინრო დოკუმენტაცია დამუშავდეს 28.01.16 წ. #41 დადგენილების შესაბამისად.

ნახაზი

I სართულის გეგმა
ნიშნული +0.000

ფურცლის ზომა

A1 (841X594mm)

მასშტაბი

1:100

ფურცლის ნომერი

A.04

თბილისი 2021 წ.

II სართულის გეგმა
ნიშნული +3.200

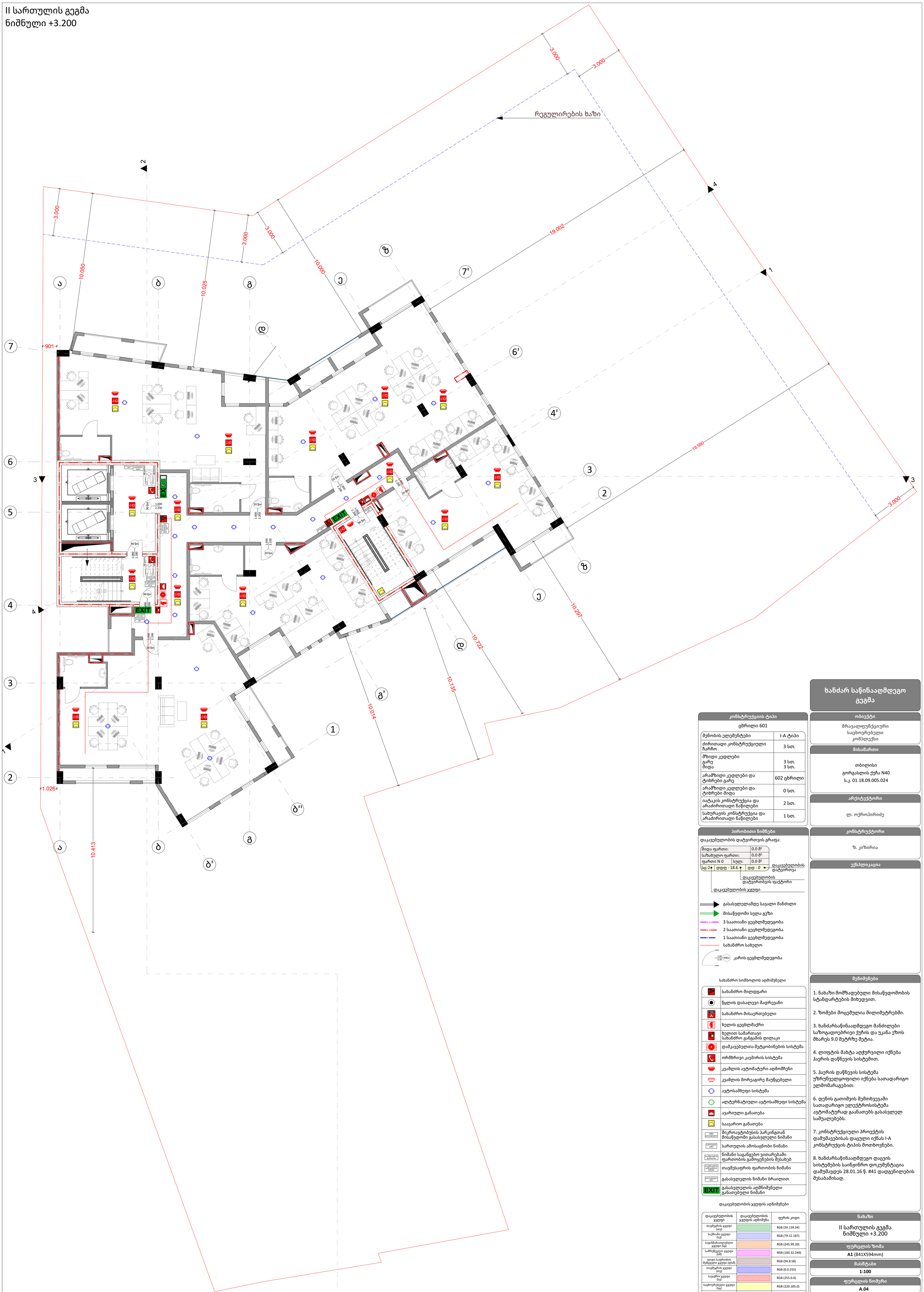

ხანძარ საწინააღმდეგო გეგმა

კონსტრუქციის ტიპი

ცხრილი 601

შენობის ელემენტები	I-A ტიპი
ძირითადი კონსტრუქციული ჩარჩო	3 სთ.
მზიდი კედლები გარე შიდა	 3 სთ. 3 სთ.
არამზიდი კედლები და ტიხრები გარე	602 ცხრილი
არამზიდი კედლები და ტიხრები შიდა	0 სთ.
იატაკის კონსტრუქცია და არაძირითადი ნაწილები	2 სთ.
სახურავის კონსტრუქცია და არაძირითადი ნაწილები	1 სთ.

პირობითი ნიშნები

დაკავებულობის დატვირთვის გრაფა:

შიდა ფართი:		0.0 მ²
საზახულო ფართი:		0.0 მ²
ფართი N 0	სულ:	0.0 მ²
სც-2	დდფ - 18.6	დდ - 0

დაკავებულობის დატვირთვა
დაკავებულობის დატვირთვის ფაქტორი
დაკავებულობის ჯგუფი

- გასასვლელამდე სავალი მანძილი
- მისაწვდომი სვლა გეზი
- 3 საათიანი ცეცხლმედეგობა
- 2 საათიანი ცეცხლმედეგობა
- 1 საათიანი ცეცხლმედეგობა
- სახანძრო სახელო
- კარის ცეცხლმედეგობა (1.00 / 2.20 / 90წთ)

სახანძრო სომბოლოს აღმნიშვნელი

	სახანძრო მილდგარი
	წყლის დასალევი შადრევანი
	სახანძრო მისაერთებელი
	ხელის ცეცხლმაქრი
	ხელით სამართავი სახანძრო განგაშის ღილაკი
	დამკავებელთა შეტყობინების სისტემა
	ორმხრივი კავშირის სისტემა
	კვამლის ავტომატური აღმომჩენი
	კვამლის მორეაგირე მაუწყებელი
	ავტოსაშხეფი სისტემა
	ალტერნატიული ავტოსაშხეფი სისტემა
	ავარიული განათება
	საავარიო განათება
მიკროავტობუსის პარკინგთან მისაწვდომი გასასვლელი ნიშანი	მიკროავტობუსის პარკინგთან მისაწვდომი გასასვლელი ნიშანი
სართულის ამოსაცნობი ნიშანი	სართულის ამოსაცნობი ნიშანი
ნიშანი საგანგებო ვითარებაში ფართობის გამოყენების შესახებ	ნიშანი საგანგებო ვითარებაში ფართობის გამოყენების შესახებ
თავშესაფრის ფართობის ნიშანი	თავშესაფრის ფართობის ნიშანი
გასასვლელის ნიშანი	გასასვლელის ნიშანი ბრაილით
EXIT	გასასვლელის აღმნიშვნელი განათებული ნიშანი

დაკავებულობის ჯგუფის აღნიშვნები

დაკავებულობის ჯგუფი	დაკავებულობის ჯგუფის აღნიშვნა	ფერის კოდი
თავშეყრის ჯგუფი (თ3)		RGB (34.139.34)
საქმიანი ჯგუფი (ს2)		RGB (79.12.187)
საგანმანათლებლო ჯგუფი (ს4)		RGB (245.99.20)
სამრეწველო ჯგუფი (ს8)		RGB (160.32.240)
დიდი საფრთხის შემცველი ჯგუფი (დს8)		RGB (94.8.58)
თავშეყრის ჯგუფი (თ3)		RGB (0.0.255)
საავადრო ჯგუფი (ს3)		RGB (255.0.0)
საცხოვრებელი ჯგუფი (ს1)		RGB (220.185.0)
სასაწყობო ჯგუფი (ს9)		RGB (136.135.134)
დამხმარე ჯგუფი (დს)		RGB (57.57.56)

ობიექტი

მრავალფუნქციური საცხოვრებელი კომპლექსი

მისამართი

თბილისი
გორგასლის ქუჩა N40
ს.კ. 01.18.09.005.024

არქიტექტორი

ლ. ოქროპირიძე

კონსტრუქტორი

ზ. კიზირია

ექსპლიკაცია

შენიშვნები

1. ნახაზი მომზადებული მისაწვდომობის სტანდარტების მიხედვით.

2. ზომები მოცემულია მილიმეტრებში.

3. ხანძარსაწინააღმდეგო მანძილები საზოგადოებრივი ქუჩის და უკანა ეზოს მხარეს 9.0 მეტრზე მეტია.

4. ლიფტის შახტა აღჭურვილი იქნება ჰაერის დაწნევის სისტემით.

5. ჰაერის დაწნევის სისტემა უზრუნველყოფილი იქნება სათადარიგო ელმომარაგებით.

6. დენის გათიშვის შემთხვევაში სათადარიგო ელექტროსისტემა ავტომატურად გაანათებს გასასვლელ საშუალებებს.

7. კონსტრუქციული პროექტის დამუშავებისას დაცული იქნას I-A კონსტრუქციის ტიპის მოთხოვნები.

8. ხანძარსაწინააღმდეგო დაცვის სისტემების საინჟინრო დოკუმენტაცია დამუშავდეს 28.01.16 წ. #41 დადგენილების შესაბამისად.

ნახაზი

II სართულის გეგმა
ნიშნული +3.200

ფურცლის ზომა

A1 (841X594mm)

მასშტაბი

1:100

ფურცლის ნომერი

A.04

თბილისი 2021 წ.

III სართულის გეგმა
ნიშნული +6.400

ხანძარ საწინააღმდეგო გეგმა

კონსტრუქციის ტიპი

ცხრილი 601

შენობის ელემენტები	I-A ტიპი
ძირითადი კონსტრუქციული ჩარჩო	3 სთ.
მზიდი კედლები გარე შიდა	 3 სთ. 3 სთ.
არამზიდი კედლები და ტიხრები გარე	602 ცხრილი
არამზიდი კედლები და ტიხრები შიდა	0 სთ.
იატაკის კონსტრუქცია და არაძირითადი ნაწილები	2 სთ.
სახურავის კონსტრუქცია და არაძირითადი ნაწილები	1 სთ.

ობიექტი

მრავალფუნქციური საცხოვრებელი კომპლექსი

მისამართი

თბილისი
გორგასლის ქუჩა N40
ს.კ. 01.18.09.005.024

არქიტექტორი

ლ. ოქროპირიძე

კონსტრუქტორი

ზ. კიზირია

ექსპლიკაცია

პირობითი ნიშნები

დაკავებულობის დატვირთვის გრაფა:

შიდა ფართი:		0.0 მ²
საზახულო ფართი:		0.0 მ²
ფართი N 0	სულ:	0.0 მ²
სც-2	დდფ - 18.6	დდ - 0

დაკავებულობის დატვირთვა
დაკავებულობის დატვირთბვის ფაქტორი
დაკავებულობის ჯგუფი

გასასვლელამდე სავალი მანძილი
მისაწვდომი სვლა გზი
3 საათიანი ცეცხლმედეგობა
2 საათიანი ცეცხლმედეგობა
1 საათიანი ცეცხლმედეგობა
სახანძრო სახელო
1.00 / 2.20 90წთ კარის ცეცხლმედეგობა

სახანძრო სომბოლოს აღმიშვნელი

	სახანძრო მილდგარი
	წყლის დასალევი შადრევანი
	სახანძრო მისაერთებელი
	ხელის ცეცხლმაქრი
	ხელით სამართავი სახანძრო განგაშის ღილაკი
	დამკავებელთა შეტყობინების სისტემა
	ორმხრივი კავშირის სისტემა
	კვამლის ავტომატური აღმომჩენი
	კვამლის მორეაგირე მაუწყებელი
	ავტოსაშხეფი სისტემა
	ალტერნატიული ავტოსაშხეფი სისტემა
	ავარიული განათება
	საავარიო განათება
შშმპ გასასვლელი	მიკროავტობუსის პარკინგთან მისაწვდომი გასასვლელი ნიშანი
სართულის აბრა	სართულის ამოსაცნობი ნიშანი
თავშესაფრის ფართობი	ნიშანი საგანგებო ვითარებაში ფართობის გამოყენების შესახებ
თავშესაფრის გამოყენების წესები	თავშესაფრის ფართობის ნიშანი
გასასვლელი EXIT	გასასვლელის ნიშანი ბრაილით
EXIT	გასასვლელის აღმნიშვნელი განათებული ნიშანი

დაკავებულობის ჯგუფის აღნიშვნები

დაკავებულობის ჯგუფი	დაკავებულობის ჯგუფის აღნიშვნა	ფერის კოდი
თავშეყრის ჯგუფი (თვ)		RGB (34.139.34)
საქმიანი ჯგუფი (სქ)		RGB (79.12.187)
საგანმანათლებლო ჯგუფი (სგ)		RGB (245.99.20)
სამრეწველო ჯგუფი (სმ)		RGB (160.32.240)
დიდი საფრთხის შემცველი ჯგუფი (დსშ)		RGB (94.8.58)
თავშეყრის ჯგუფი (თვ)		RGB (0.0.255)
სავაჭრო ჯგუფი (სვ)		RGB (255.0.0)
საცხოვრებელი ჯგუფი (სც)		RGB (220.185.0)
სასაწყობო ჯგუფი (სწ)		RGB (136.135.134)
დამხმარე ჯგუფი (დს)		RGB (57.57.56)

შენიშვნები

1. ნახაზი მომზადებული მისაწვდომობის სტანდარტების მიხედვით.

2. ზომები მოცემულია მილიმეტრებში.

3. ხანძარსაწინააღმდეგო მანძილები საზოგადოებრივი ქუჩის და უკანა ეზოს მხარეს 9.0 მეტრზე მეტია.

4. ლიფტის შახტა აღჭურვილი იქნება ჰაერის დაწნევის სისტემით.

5. ჰაერის დაწნევის სისტემა უზრუნველყოფილი იქნება სათადარიგო ელმომარაგებით.

6. დენის გათიშვის შემთხვევაში სათადარიგო ელექტროსისტემა ავტომატურად გაანათებს გასასვლელ საშუალებებს.

7. კონსტრუქციული პროექტის დამუშავებისას დაცული იქნას I-A კონსტრუქცის ტიპის მოთხოვნები.

8. ხანძარსაწინააღმდეგო დაცვის სისტემების საინჟინრო დოკუმენტაცია დამუშავდეს 28.01.16 წ. #41 დადგენილების შესაბამისად.

ნახაზი

III სართულის გეგმა
ნიშნული +6.400

ფურცლის ზომა

A1 (841X594mm)

მასშტაბი

1:100

ფურცლის ნომერი

A.04

თბილისი 2021 წ.

IV სართულის გეგმა
ნიშნული +9.600

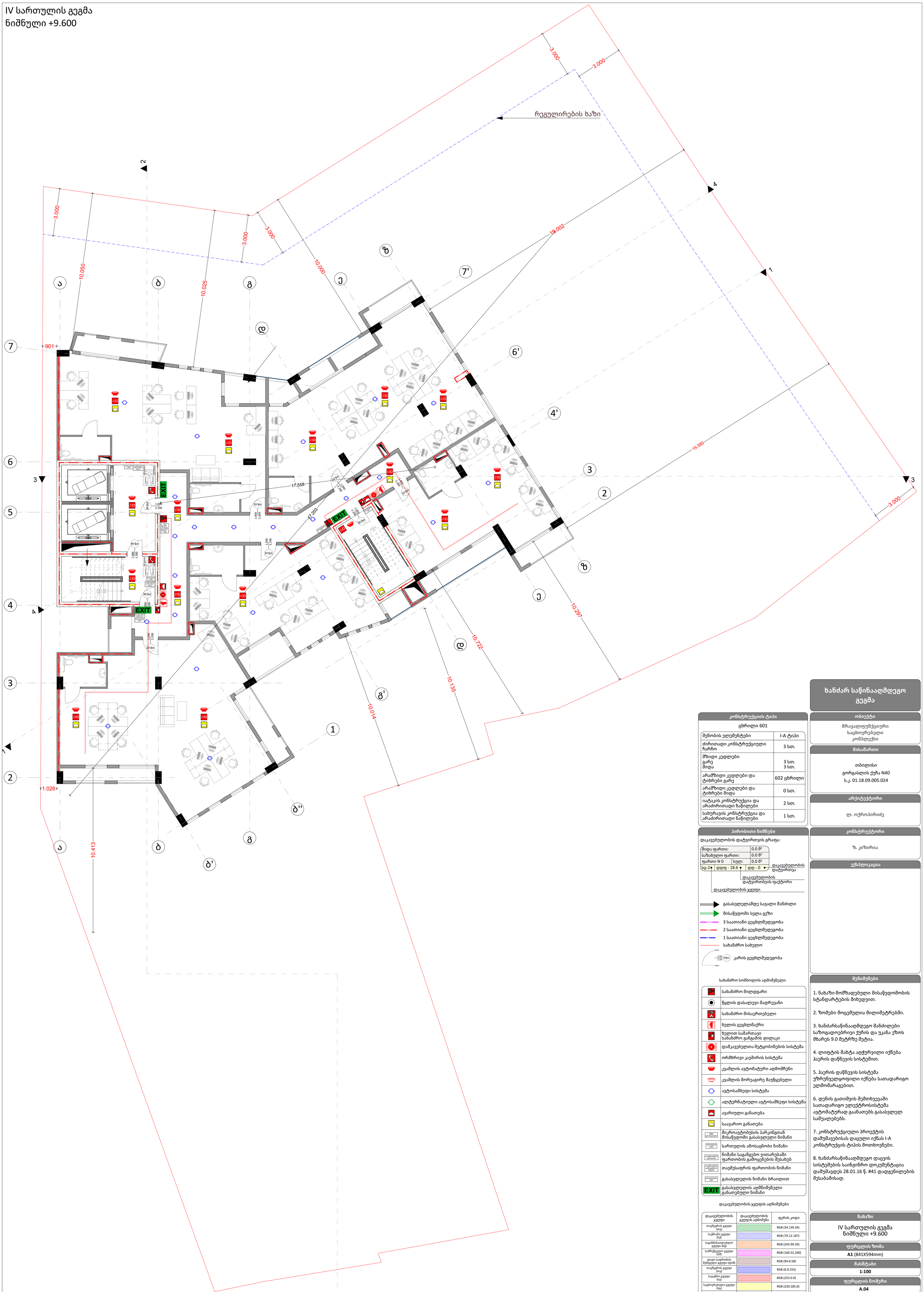

ხანძარ საწინააღმდეგო გეგმა

კონსტრუქციის ტიპი

ცხრილი 601

შენობის ელემენტები	I-A ტიპი
ძირითადი კონსტრუქციული ჩარჩო	3 სთ.
მზიდი კედლები გარე შიდა	 3 სთ. 3 სთ.
არამზიდი კედლები და ტიხრები გარე	602 ცხრილი
არამზიდი კედლები და ტიხრები შიდა	0 სთ.
იატაკის კონსტრუქცია და არაძირითადი ნაწილები	2 სთ.
სახურავის კონსტრუქცია და არაძირითადი ნაწილები	1 სთ.

პირობითი ნიშნები

დაკავებულობის დატვირთვის გრაფა:

შიდა ფართი:		0.0 მ²
საზახულო ფართი:		0.0 მ²
ფართი N 0	სულ:	0.0 მ²

სც-2 | დდფ - 18.6 | დდ - 0

- დაკავებულობის დატვირთვა
- დაკავებულობის დატვირთვის ფაქტორი
- დაკავებულობის ჯგუფი

- გასასვლელამდე სავალი მანძილი
- მისაწვდომი სვლა გეზი
- 3 საათიანი ცეცხლმედეგობა
- 2 საათიანი ცეცხლმედეგობა
- 1 საათიანი ცეცხლმედეგობა
- სახანძრო სახელო
- კარის ცეცხლმედეგობა

სახანძრო სიმბოლოს აღმნიშვნელი

	სახანძრო მილდგარი
	წყლის დასალევი შადრევანი
	სახანძრო მისაერთებელი
	ხელის ცეცხლმაქრი
	ხელით სამართავი სახანძრო განგაშის ღილაკი
	დამკავებელთა შეტყობინების სისტემა
	ორმხრივი კავშირის სისტემა
	კვამლის ავტომატური აღმომჩენი
	კვამლის მორეაგირე მაუწყებელი
	ავტოსაშხეფი სისტემა
	ალტერნატიული ავტოსაშხეფი სისტემა
	ავარიული განათება
	საავარიო განათება
მიკროავტობუსის პარკინგთან მისაწვდომი გასასვლელი ნიშანი	მიკროავტობუსის პარკინგთან მისაწვდომი გასასვლელი ნიშანი
სართულის ამოსაცნობი ნიშანი	სართულის ამოსაცნობი ნიშანი
ნიშანი საგანგებო ვითარებაში ფართობის გამოყენების შესახებ	ნიშანი საგანგებო ვითარებაში ფართობის გამოყენების შესახებ
თავშესაფრის ფართობის ნიშანი	თავშესაფრის ფართობის ნიშანი
გასასვლელის ნიშანი ბრაილით	გასასვლელის ნიშანი ბრაილით
EXIT	გასასვლელის აღმნიშვნელი განათებული ნიშანი

დაკავებულობის ჯგუფის აღნიშვნები

დაკავებულობის ჯგუფი	დაკავებულობის ჯგუფის აღნიშვნა	ფერის კოდი
თავშეყრის ჯგუფი (თე)		RGB (34.139.34)
საქმიანი ჯგუფი (სქ)		RGB (79.12.187)
საჯარისათვისებლო ჯგუფი (სა)		RGB (245.99.20)
სამრეწველო ჯგუფი (სმ)		RGB (160.32.240)
დიდი საფრთხის შემცველი ჯგუფი (დსშ)		RGB (94.8.58)
თავშეყრის ჯგუფი (თე)		RGB (0.0.255)
საავადრო ჯგუფი (სვ)		RGB (255.0.0)
საცხოვრებელი ჯგუფი (სც)		RGB (220.185.0)
სასაწყობო ჯგუფი (სწ)		RGB (136.135.134)
დამხმარე ჯგუფი (დს)		RGB (57.57.56)

ობიექტი

მრავალფუნქციური საცხოვრებელი კომპლექსი

მისამართი

თბილისი
გორგასლის ქუჩა N40
ს.კ. 01.18.09.005.024

არქიტექტორი

ლ. ოქროპირიძე

კონსტრუქტორი

ზ. კიზირია

ექსპლიკაცია

შენიშვნები

1. ნახაზი მომზადებული მისაწვდომობის სტანდარტების მიხედვით.

2. ზომები მოცემულია მილიმეტრებში.

3. ხანძარსაწინააღმდეგო მანძილები საზოგადოებრივი ქუჩის და უკანა ეზოს მხარეს 9.0 მეტრზე მეტია.

4. ლიფტის შახტა აღჭურვილი იქნება ჰაერის დაწნევის სისტემით.

5. ჰაერის დაწნევის სისტემა უზრუნველყოფილი იქნება სათადარიგო ელმომარაგებით.

6. დენის გათიშვის შემთხვევაში სათადარიგო ელექტროსისტემა ავტომატურად გაანათებს გასასვლელ საშუალებებს.

7. კონსტრუქციული პროექტის დამუშავებისას დაცული იქნას I-A კონსტრუქციის ტიპის მოთხოვნები.

8. ხანძარსაწინააღმდეგო დაცვის სისტემების საინჟინრო დოკუმენტაცია დამუშავდეს 28.01.16 წ. #41 დადგენილების შესაბამისად.

ნახაზი

IV სართულის გეგმა
ნიშნული +9.600

ფურცლის ზომა

A1 (841X594mm)

მასშტაბი

1:100

ფურცლის ნომერი

A.04

თბილისი 2021 წ.

V სართულის გეგმა
ნიშნული +12.800

ხანძარ საწინააღმდეგო გეგმა

კონსტრუქციის ტიპი

ცხრილი 601

შენობის ელემენტები	I-A ტიპი
ძირითადი კონსტრუქციული ჩარჩო	3 სთ.
მზიდი კედლები გარე შიდა	 3 სთ. 3 სთ.
არამზიდი კედლები და ტიხრები გარე	602 ცხრილი
არამზიდი კედლები და ტიხრები შიდა	0 სთ.
იატაკის კონსტრუქცია და არაძირითადი ნაწილები	2 სთ.
სახურავის კონსტრუქცია და არაძირითადი ნაწილები	1 სთ.

პირობითი ნიშნები

დაკავებულობის დატვირთვის გრაფა:

შიდა ფართი:		0.0 მ²
საზახულო ფართი:		0.0 მ²
ფართი N 0	სულ:	0.0 მ²
სც-2	დდფ - 18.6	დდ - 0

დაკავებულობის დატვირთვა
დაკავებულობის დატვირთვის ფაქტორი
დაკავებულობის ჯგუფი

- გასასვლელამდე სავალი მანძილი
- მისაწვდომი სვლა გზა
- 3 საათიანი ცეცხლმედეგობა
- 2 საათიანი ცეცხლმედეგობა
- 1 საათიანი ცეცხლმედეგობა
- სახანძრო სახელო
- 1.00 / 2.20 90წთ კარის ცეცხლმედეგობა

სახანძრო სომბოლოს აღმიშვნელი

	სახანძრო მილდგარი
	წყლის დასალევი შადრევანი
	სახანძრო მისაერთებელი
	ხელის ცეცხლმაქრი
	ხელით სამართავი სახანძრო განგაშის ღილაკი
	დამკავებელთა შეტყობინების სისტემა
	ორმხრივი კავშირის სისტემა
	კვამლის ავტომატური აღმომჩენი
	კვამლის მორეაგირე მაუწყებელი
	ავტოსაშხეფი სისტემა
	ალტერნატიული ავტოსაშხეფი სისტემა
	ავარიული განათება
	საავარიო განათება
მმმკ გასასვლელი	მიკროავტობუსის პარკინგთან მისაწვდომი გასასვლელი ნიშანი
სართულის აბრა	სართულის ამოსაცნობი ნიშანი
თავშესაფრის ფართობი	ნიშანი საგანგებო ვითარებაში ფართობის გამოყენების შესახებ
თავშესაფრის გამოყენების წესები	თავშესაფრის ფართობის ნიშანი
გასასვლელი EXIT	გასასვლელის ნიშანი ბრაილით
EXIT	გასასვლელის აღმნიშვნელი განათებული ნიშანი

დაკავებულობის ჯგუფის აღნიშვნები

დაკავებულობის ჯგუფი	დაკავებულობის ჯგუფის აღნიშვნა	ფერის კოდი
თავშეყრის ჯგუფი (თვ)		RGB (34.139.34)
საქმიანი ჯგუფი (სქ)		RGB (79.12.187)
საგანმანათლებლო ჯგუფი (სგ)		RGB (245.99.20)
სამრეწველო ჯგუფი (სმ)		RGB (160.32.240)
დიდი საფრთხის შემცველი ჯგუფი (დსშ)		RGB (94.8.58)
თავშეყრის ჯგუფი (თვ)		RGB (0.0.255)
სავაჭრო ჯგუფი (სვ)		RGB (255.0.0)
საცხოვრებელი ჯგუფი (სც)		RGB (220.185.0)
სასაწყობო ჯგუფი (სწ)		RGB (136.135.134)
დამხმარე ჯგუფი (დს)		RGB (57.57.56)

ობიექტი

მრავალფუნქციური საცხოვრებელი კომპლექსი

მისამართი

თბილისი
გორგასლის ქუჩა N40
ს.კ. 01.18.09.005.024

არქიტექტორი

ლ. ოქროპირიძე

კონსტრუქტორი

ზ. კიზირია

ექსპლიკაცია

შენიშვნები

1. ნახაზი მომზადებული მისაწვდომობის სტანდარტების მიხედვით.

2. ზომები მოცემულია მილიმეტრებში.

3. ხანძარსაწინააღმდეგო მანძილები საზოგადოებრივი ქუჩის და უკანა ეზოს მხარეს 9.0 მეტრზე მეტია.

4. ლიფტის შახტა აღჭურვილი იქნება ჰაერის დაწნევის სისტემით.

5. ჰაერის დაწნევის სისტემა უზრუნველყოფილი იქნება სათადარიგო ელმომარაგებით.

6. დენის გათიშვის შემთხვევაში სათადარიგო ელექტროსისტემა ავტომატურად გაანათებს გასასვლელ საშუალებებს.

7. კონსტრუქციული პროექტის დამუშავებისას დაცული იქნას I-A კონსტრუქცის ტიპის მოთხოვნები.

8. ხანძარსაწინააღმდეგო დაცვის სისტემების საინჟინრო დოკუმენტაცია დამუშავდეს 28.01.16 წ. #41 დადგენილების შესაბამისად.

ნახაზი

V სართულის გეგმა
ნიშნული +12.800

ფურცლის ზომა

A1 (841X594mm)

მასშტაბი

1:100

ფურცლის ნომერი

A.04

თბილისი 2021 წ.

VI სართულის გეგმა
ნიშნული +16.000

ხანძარ საწინააღმდეგო გეგმა

კონსტრუქციის ტიპი

ცხრილი 601

შენობის ელემენტები	I-A ტიპი
ძირითადი კონსტრუქციული ჩარჩო	3 სთ.
მზიდი კედლები გარე შიდა	3 სთ. 3 სთ.
არამზიდი კედლები და ტიხრები გარე	602 ცხრილი
არამზიდი კედლები და ტიხრები შიდა	0 სთ.
იატაკის კონსტრუქცია და არაძირითადი ნაწილები	2 სთ.
სახურავის კონსტრუქცია და არაძირითადი ნაწილები	1 სთ.

პირობითი ნიშნები

დაკავებულობის დატვირთვის გრაფა:

შიდა ფართი:		0.0 მ²
საზახულო ფართი:		0.0 მ²
ფართი N 0	სულ:	0.0 მ²
სც-2	დდფ - 18.6	დდ - 0

დაკავებულობის დატვირთვა
დაკავებულობის დატვირთვის ფაქტორი
დაკავებულობის ჯგუფი

გასასვლელამდე სავალი მანძილი
მისაწვდომი სვლა გზი
3 საათიანი ცეცხლმედეგობა
2 საათიანი ცეცხლმედეგობა
1 საათიანი ცეცხლმედეგობა
სახანძრო სახელო
1.00 2.20 90წთ კარის ცეცხლმედეგობა

სახანძრო სიმბოლოს აღმიშვნელი

- სახანძრო მილდგარი
- წყლის დასალევი შადრევანი
- სახანძრო მისაერთებელი
- ხელის ცეცხლმაქრი
- ხელით სამართავი სახანძრო განგაშის ღილაკი
- დამკავებელთა შეტყობინების სისტემა
- ორმხრივი კავშირის სისტემა
- კვამლის ავტომატური აღმომჩენი
- კვამლის მორეაგირე მაუწყებელი
- ავტოსაშხეფი სისტემა
- ალტერნატიული ავტოსაშხეფი სისტემა
- ავარიული განათება
- საავარიო განათება
- მიკროავტობუსის პარკინგთან მისაწვდომი გასასვლელი ნიშანი
- სართულის ამოსაცნობი ნიშანი
- ნიშანი საგანგებო ვითარებაში ფართობის გამოყენების შესახებ
- თავშესაფრის ფართობის ნიშანი
- გასასვლელის ნიშანი ბრაილით
- EXIT გასასვლელის აღმნიშვნელი განათებული ნიშანი

დაკავებულობის ჯგუფის აღნიშვნები

დაკავებულობის ჯგუფი	დაკავებულობის ჯგუფის აღნიშვნა	ფერის კოდი
თავშეყრის ჯგუფი (თვ)		RGB (34.139.34)
საქმიანი ჯგუფი (სქ)		RGB (79.12.187)
საგანმანათლებლო ჯგუფი (სგ)		RGB (245.99.20)
სამრეწველო ჯგუფი (სმ)		RGB (160.32.240)
დიდი საფრთხის შემცველი ჯგუფი (დსშ)		RGB (94.8.58)
თავშეყრის ჯგუფი (თვ)		RGB (0.0.255)
სავაჭრო ჯგუფი (სვ)		RGB (255.0.0)
საცხოვრებელი ჯგუფი (სც)		RGB (220.185.0)
სასაწყობო ჯგუფი (სწ)		RGB (136.135.134)
დამხმარე ჯგუფი (დხ)		RGB (57.57.56)

ობიექტი

მრავალფუნქციური საცხოვრებელი კომპლექსი

მისამართი

თბილისი
გორგასალის ქუჩა N40
ს.კ. 01.18.09.005.024

არქიტექტორი

ლ. ოქროპირიძე

კონსტრუქტორი

ზ. კიზირია

ექსპლიკაცია

შენიშვნები

1. ნახაზი მომზადებული მისაწვდომობის სტანდარტების მიხედვით.
2. ზომები მოცემულია მილიმეტრებში.
3. ხანძარსაწინააღმდეგო მანძილები საზოგადოებრივი ქუჩის და უკანა ეზოს მხარეს 9.0 მეტრზე მეტია.
4. ლიფტის შახტა აღჭურვილი იქნება ჰაერის დაწნევის სისტემით.
5. ჰაერის დაწნევის სისტემა უზრუნველყოფილი იქნება სათადარიგო ელმომარაგებით.
6. დენის გათიშვის შემთხვევაში სათადარიგო ელექტროსისტემა ავტომატურად გაანათებს გასასვლელ საშუალებებს.
7. კონსტრუქციული პროექტის დამუშავებისას დაცული იქნას I-A კონსტრუქციის ტიპის მოთხოვნები.
8. ხანძარსაწინააღმდეგო დაცვის სისტემების საინჟინრო დოკუმენტაცია დამუშავდეს 28.01.16 წ. #41 დადგენილების შესაბამისად.

ნახაზი

VI სართულის გეგმა
ნიშნული +16.000

ფურცლის ზომა

A1 (841X594mm)

მასშტაბი

1:100

ფურცლის ნომერი

A.04

თბილისი 2021 წ.

VII სართულის გეგმა
ნიშნული +19.200

ხანძარ საწინააღმდეგო გეგმა

კონსტრუქციის ტიპი

ცხრილი 601

შენობის ელემენტები	I-A ტიპი
ძირითადი კონსტრუქციული ჩარჩო	3 სთ.
მზიდი კედლები გარე შიდა	 3 სთ. 3 სთ.
არამზიდი კედლები და ტიხრები გარე	602 ცხრილი
არამზიდი კედლები და ტიხრები შიდა	0 სთ.
იატაკის კონსტრუქცია და არაძირითადი ნაწილები	2 სთ.
სახურავის კონსტრუქცია და არაძირითადი ნაწილები	1 სთ.

ობიექტი

მრავალფუნქციური საცხოვრებელი კომპლექსი

მისამართი

თბილისი
გორგასლის ქუჩა N40
ს.კ. 01.18.09.005.024

არქიტექტორი

ლ. ოქროპირიძე

კონსტრუქტორი

ზ. კიზირია

ექსპლიკაცია

პირობითი ნიშნები

დაკავებულობის დატვირთვის გრაფა:

შიდა ფართი:		0.0 მ2
საზახულო ფართი:		0.0 მ2
ფართი N 0	სულ:	0.0 მ2
სც-2	დდფ - 18.6	დდ - 0

დაკავებულობის დატვირთვა
დაკავებულობის დატვირთბვის ფაქტორი
დაკავებულობის ჯგუფი

- გასასვლელამდე სავალი მანძილი
- მისაწვდომი სვლა გეზი
- 3 საათიანი ცეცხლმედეგობა
- 2 საათიანი ცეცხლმედეგობა
- 1 საათიანი ცეცხლმედეგობა
- სახანძრო სახელო
- 1.00 / 2.20 90წთ კარის ცეცხლმედეგობა

სახანძრო სომბოლოს აღმიშვნელი

	სახანძრო მილდგარი
	წყლის დასალევი შადრევანი
	სახანძრო მისაერთებელი
	ხელის ცეცხლმაქრი
	ხელით სამართავი სახანძრო განგაშის ღილაკი
	დამკავებელთა შეტყობინების სისტემა
	ორმხრივი კავშირის სისტემა
	კვამლის ავტომატური აღმომჩენი
	კვამლის მორეაგირე მაუწყებელი
	ავტოსაშხეფი სისტემა
	ალტერნატიული ავტოსაშხეფი სისტემა
	ავარიული განათება
	საავარიო განათება
მმმპ გასასვლელი	მიკროავტობუსის პარკინგთან მისაწვდომი გასასვლელი ნიშანი
სართულის აბრა	სართულის ამოსაცნობი ნიშანი
თავშესაფრის ფართობი	ნიშანი საგანგებო ვითარებაში ფართობის გამოყენების შესახებ
თავშესაფრის გამოყენების წესები	თავშესაფრის ფართობის ნიშანი
გასასვლელი EXIT	გასასვლელის ნიშანი ბრაილით
EXIT	გასასვლელის აღმნიშვნელი განათებული ნიშანი

დაკავებულობის ჯგუფის აღნიშვნები

დაკავებულობის ჯგუფი	დაკავებულობის ჯგუფის აღნიშვნა	ფერის კოდი
თავშეყრის ჯგუფი (თვ)		RGB (34.139.34)
საქმიანი ჯგუფი (სქ)		RGB (79.12.187)
საგანმანათლებლო ჯგუფი (სგ)		RGB (245.99.20)
სამრეწველო ჯგუფი (სმ)		RGB (160.32.240)
დიდი საფრთხის შემცველი ჯგუფი (დსშ)		RGB (94.8.58)
თავშეყრის ჯგუფი (თვ)		RGB (0.0.255)
სავაჭრო ჯგუფი (სვ)		RGB (255.0.0)
საცხოვრებელი ჯგუფი (სც)		RGB (220.185.0)
სასაწყობო ჯგუფი (სწ)		RGB (136.135.134)
დამხმარე ჯგუფი (დს)		RGB (57.57.56)

შენიშვნები

1. ნახაზი მომზადებული მისაწვდომობის სტანდარტების მიხედვით.

2. ზომები მოცემულია მილიმეტრებში.

3. ხანძარსაწინააღმდეგო მანძილები საზოგადოებრივი ქუჩის და უკანა ეზოს მხარეს 9.0 მეტრზე მეტია.

4. ლიფტის შახტა აღჭურვილი იქნება ჰაერის დაწნევის სისტემით.

5. ჰაერის დაწნევის სისტემა უზრუნველყოფილი იქნება სათადარიგო ელმომარაგებით.

6. დენის გათიშვის შემთხვევაში სათადარიგო ელექტროსისტემა ავტომატურად გაანათებს გასასვლელ საშუალებებს.

7. კონსტრუქციული პროექტის დამუშავებისას დაცული იქნას I-A კონსტრუქცის ტიპის მოთხოვნები.

8. ხანძარსაწინააღმდეგო დაცვის სისტემების საინჟინრო დოკუმენტაცია დამუშავდეს 28.01.16 წ. #41 დადგენილების შესაბამისად.

ნახაზი

VII სართულის გეგმა
ნიშნული +19.200

ფურცლის ზომა

A1 (841X594mm)

მასშტაბი

1:100

ფურცლის ნომერი

A.04

თბილისი 2021 წ.

VIII სართულის გეგმა
ნიშნული +22.400

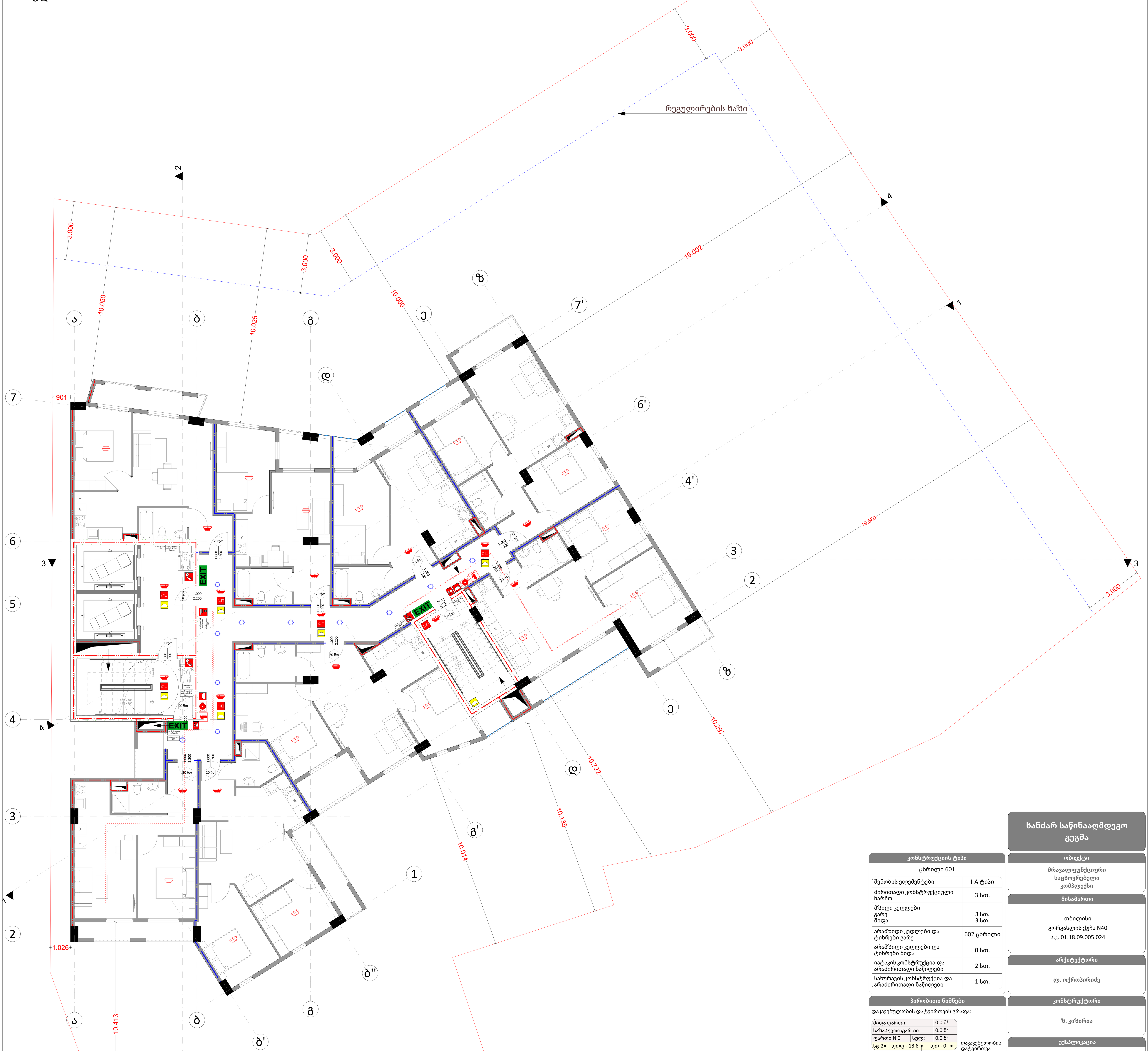

ხანძარ საწინააღმდეგო გეგმა

კონსტრუქციის ტიპი

ცხრილი 601

შენობის ელემენტები	I-A ტიპი
ძირითადი კონსტრუქციული ჩარჩო	3 სთ.
მზიდი კედლები გარე შიდა	3 სთ. 3 სთ.
არამზიდი კედლები და ტიხრები გარე	602 ცხრილი
არამზიდი კედლები და ტიხრები შიდა	0 სთ.
იატაკის კონსტრუქცია და არაძირითადი ნაწილები	2 სთ.
სახურავის კონსტრუქცია და არაძირითადი ნაწილები	1 სთ.

ობიექტი

მრავალფუნქციური საცხოვრებელი კომპლექსი

მისამართი

თბილისი
გორგასლის ქუჩა N40
ს.კ. 01.18.09.005.024

არქიტექტორი

ლ. ოქროპირიძე

კონსტრუქტორი

ზ. კიზირია

ექსპლიკაცია

პირობითი ნიშნები

დაკავებულობის დატვირთვის გრაფა:

შიდა ფართი:		0.0 მ²
საზახულო ფართი:		0.0 მ²
ფართი N 0	სულ:	0.0 მ²
სც-2	დდფ - 18.6	დდ - 0

დაკავებულობის დატვირთვა
დაკავებულობის დატვირთბვის ფაქტორი
დაკავებულობის ჯგუფი

- გასასვლელამდე სავალი მანძილი
- მისაწვდომი სვლა გეზი
- 3 საათიანი ცეცხლმედეგობა
- 2 საათიანი ცეცხლმედეგობა
- 1 საათიანი ცეცხლმედეგობა
- სახანძრო სახელო
- 1.00 / 2.20 90წთ კარის ცეცხლმედეგობა

სახანძრო სიმბოლოს აღმიშვნელი

	სახანძრო მილდგარი
	წყლის დასალევი შადრევანი
	სახანძრო მისაერთებელი
	ხელის ცეცხლმაქრი
	ხელით სამართავი სახანძრო განგაშის ღილაკი
	დამკავებელთა შეტყობინების სისტემა
	ორმხრივი კავშირის სისტემა
	კვამლის ავტომატური აღმომჩენი
	კვამლის მორეაგირე მაუწყებელი
	ავტოსაშხეფი სისტემა
	ალტერნატიული ავტოსაშხეფი სისტემა
	ავარიული განათება
	საავარიო განათება
შშმპ გასასვლელი	მიკროავტობუსის პარკინგთან მისაწვდომი გასასვლელი ნიშანი
სართულის აბრა	სართულის ამოსაცნობი ნიშანი
თავშესაფრის ფართობი	ნიშანი საგანგებო ვითარებაში ფართობის გამოყენების შესახებ
თავშესაფრის გამოყენების წესები	თავშესაფრის ფართობის ნიშანი
გასასვლელი EXIT	გასასვლელის ნიშანი ბრაილით
EXIT	გასასვლელის აღმნიშვნელი განათებული ნიშანი

დაკავებულობის ჯგუფის აღნიშვნები

დაკავებულობის ჯგუფი	დაკავებულობის ჯგუფის აღნიშვნა	ფერის კოდი
თავშეყრის ჯგუფი (თვ)		RGB (34.139.34)
საქმიანი ჯგუფი (სქ)		RGB (79.12.187)
საგანმანათლებლო ჯგუფი (სგ)		RGB (245.99.20)
სამრეწველო ჯგუფი (სმ)		RGB (160.32.240)
დიდი საფრთხის შემცველი ჯგუფი (დსშ)		RGB (94.8.58)
თავშეყრის ჯგუფი (თვ)		RGB (0.0.255)
სავაჭრო ჯგუფი (სვ)		RGB (255.0.0)
საცხოვრებელი ჯგუფი (სც)		RGB (220.185.0)
სასაწყობო ჯგუფი (სწ)		RGB (136.135.134)
დამხმარე ჯგუფი (დს)		RGB (57.57.56)

შენიშვნები

1. ნახაზი მომზადებული მისაწვდომობის სტანდარტების მიხედვით.

2. ზომები მოცემულია მილიმეტრებში.

3. ხანძარსაწინააღმდეგო მანძილები საზოგადოებრივი ქუჩის და უკანა ეზოს მხარეს 9.0 მეტრზე მეტია.

4. ლიფტის შახტა აღჭურვილი იქნება ჰაერის დაწნევის სისტემით.

5. ჰაერის დაწნევის სისტემა უზრუნველყოფილი იქნება სათადარიგო ელმომარაგებით.

6. დენის გათიშვის შემთხვევაში სათადარიგო ელექტროსისტემა ავტომატურად გაანათებს გასასვლელ საშუალებებს.

7. კონსტრუქციული პროექტის დამუშავებისას დაცული იქნას I-A კონსტრუქციის ტიპის მოთხოვნები.

8. ხანძარსაწინააღმდეგო დაცვის სისტემების საინჟინრო დოკუმენტაცია დამუშავდეს 28.01.16 წ. #41 დადგენილების შესაბამისად.

ნახაზი

VIII სართულის გეგმა
ნიშნული +22.400

ფურცლის ზომა

A1 (841X594mm)

მასშტაბი

1:100

ფურცლის ნომერი

A.04

თბილისი 2021 წ.

IX სართულის გეგმა
ნიშნული +25.600

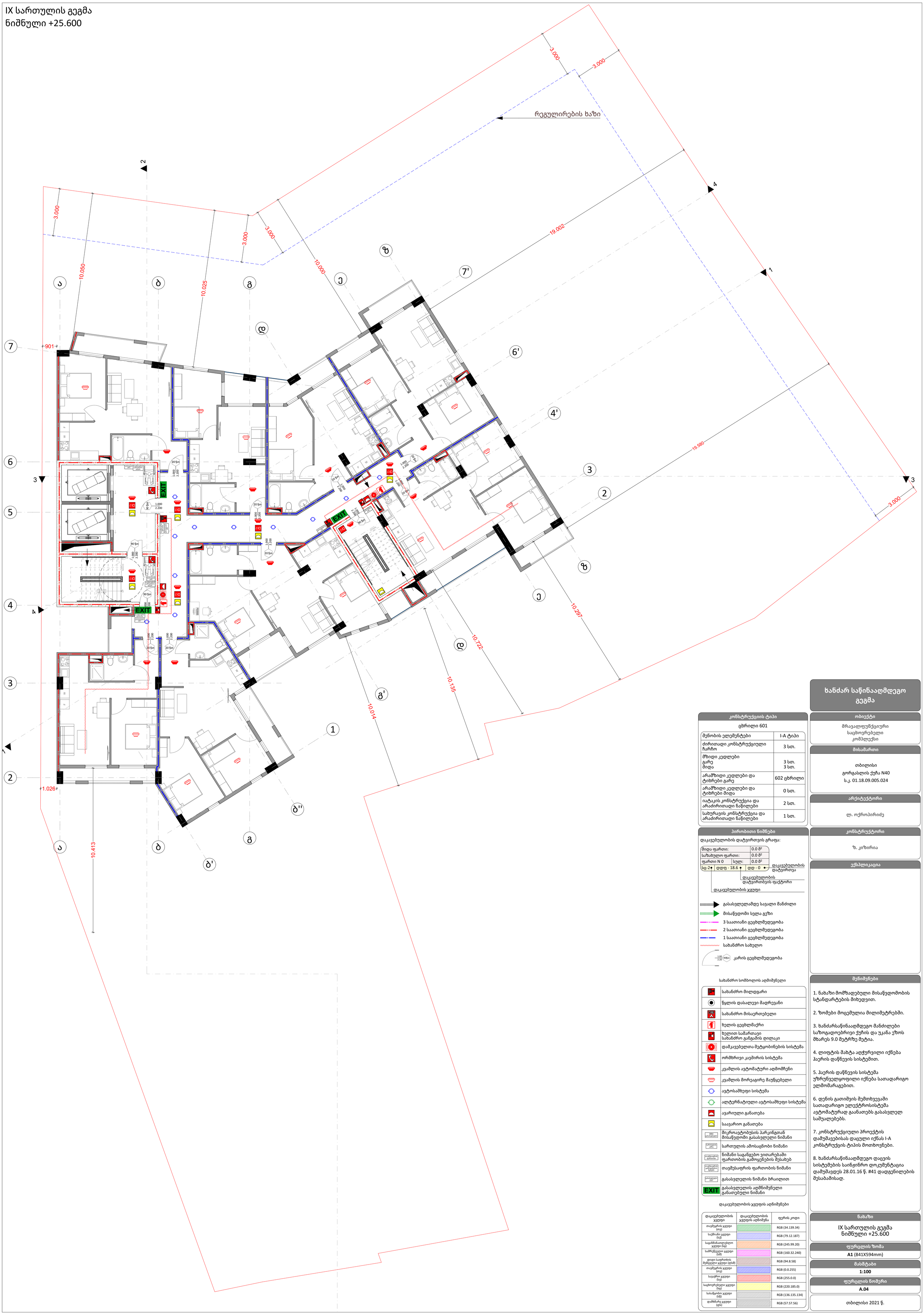

ხანძარ საწინააღმდეგო გეგმა

კონსტრუქციის ტიპი

ცხრილი 601

შენობის ელემენტები	I-A ტიპი
ძირითადი კონსტრუქციული ჩარჩო	3 სთ.
მზიდი კედლები გარე მიდა	3 სთ. 3 სთ.
არამზიდი კედლები და ტიხრები გარე	602 ცხრილი
არამზიდი კედლები და ტიხრები მიდა	0 სთ.
იატაკის კონსტრუქცია და არაძირითადი ნაწილები	2 სთ.
სახურავის კონსტრუქცია და არაძირითადი ნაწილები	1 სთ.

პირობითი ნიშნები

დაკავებულობის დატვირთვის გრაფა:

მიდა ფართი:		0.0 მ²
საზახულო ფართი:		0.0 მ²
ფართი N 0	სულ:	0.0 მ²

სც-2 • დდფ - 18.6 • დდ - 0 • დაკავებულობის დატვირთვა

დაკავებულობის დატვირთვის ფაქტორი

დაკავებულობის ჯგუფი

- გასასვლელამდე სავალი მანძილი
- მისაწვდომი სვლა გეზი
- 3 საათიანი ცეცხლმედეგობა
- 2 საათიანი ცეცხლმედეგობა
- 1 საათიანი ცეცხლმედეგობა
- სახანძრო სახელო
- კარის ცეცხლმედეგობა

სახანძრო სიმბოლოს აღმიშნელი

	სახანძრო მილდგარი
	წყლის დასალევი შადრევანი
	სახანძრო მისაერთებელი
	ხელის ცეცხლმაქრი
	ხელით სამართავი სახანძრო განგაშის ღილაკი
	დამკავებელთა შეტყობინების სისტემა
	ორმხრივი კავშირის სისტემა
	კვამლის ავტომატური აღმომჩენი
	კვამლის მორეაგირე მაუწყებელი
	ავტოსაშხეფი სისტემა
	ალტერნატიული ავტოსაშხეფი სისტემა
	ავარიული განათება
	საავარიო განათება
მიკროავტობუსის პარკინგთან მისაწვდომი გასასვლელი ნიშანი	მიკროავტობუსის პარკინგთან მისაწვდომი გასასვლელი ნიშანი
სართულის ამოსაცნობი ნიშანი	სართულის ამოსაცნობი ნიშანი
ნიშანი საგანგებო ვითარებაში ფართობის გამოყენების შესახებ	ნიშანი საგანგებო ვითარებაში ფართობის გამოყენების შესახებ
თავშესაფრის ფართობის ნიშანი	თავშესაფრის ფართობის ნიშანი
გასასვლელის ნიშანი	გასასვლელის ნიშანი ბრაილით
EXIT	გასასვლელის აღმნიშვნელი განათებული ნიშანი

დაკავებულობის ჯგუფის აღნიშვნები

დაკავებულობის ჯგუფი	დაკავებულობის ჯგუფის აღნიშვნა	ფერის კოდი
თავშეყრის ჯგუფი (თე)		RGB (34.139.34)
საქმიანი ჯგუფი (საქ)		RGB (79.12.187)
საგანმანათლებლო ჯგუფი (საგ)		RGB (245.99.20)
საბრუნველი ჯგუფი (საბ)		RGB (160.32.240)
დიდი საფრთხის შემცველი ჯგუფი (დსშ)		RGB (94.8.58)
თავშეყრის ჯგუფი (თე)		RGB (0.0.255)
საავადრო ჯგუფი (სვ)		RGB (255.0.0)
საცხოვრებელი ჯგუფი (სც)		RGB (220.185.0)
სასაწყობო ჯგუფი (სწ)		RGB (136.135.134)
დამხმარე ჯგუფი (დხ)		RGB (57.57.56)

ობიექტი

მრავალფუნქციური საცხოვრებელი კომპლექსი

მისამართი

თბილისი
გორგასლის ქუჩა N40
ს.კ. 01.18.09.005.024

არქიტექტორი

ლ. ოქროპირიძე

კონსტრუქტორი

ზ. კიზირია

ექსპლიკაცია

შენიშვნები

1. ნახაზი მომზადებული მისაწვდომობის სტანდარტების მიხედვით.

2. ზომები მოცემულია მილიმეტრებში.

3. ხანძარსაწინააღმდეგო მანძილები საზოგადოებრივი ქუჩის და უკანა ეზოს მხარეს 9.0 მეტრზე მეტია.

4. ლიფტის შახტა აღჭურვილი იქნება ჰაერის დაწნევის სისტემით.

5. ჰაერის დაწნევის სისტემა უზრუნველყოფილი იქნება სათადარიგო ელმომარაგებით.

6. დენის გათიშვის შემთხვევაში სათადარიგო ელექტროსისტემა ავტომატურად გაანათებს გასასვლელ საშუალებებს.

7. კონსტრუქციული პროექტის დამუშავებისას დაცული იქნას I-A კონსტრუქციის ტიპის მოთხოვნები.

8. ხანძარსაწინააღმდეგო დაცვის სისტემების საინჟინრო დოკუმენტაცია დამუშავდეს 28.01.16 წ. #41 დადგენილების შესაბამისად.

ნახაზი

IX სართულის გეგმა
ნიშნული +25.600

ფურცლის ზომა

A1 (841X594mm)

მასშტაბი

1:100

ფურცლის ნომერი

A.04

თბილისი 2021 წ.

X სართულის გეგმა
ნიშნული +28.800

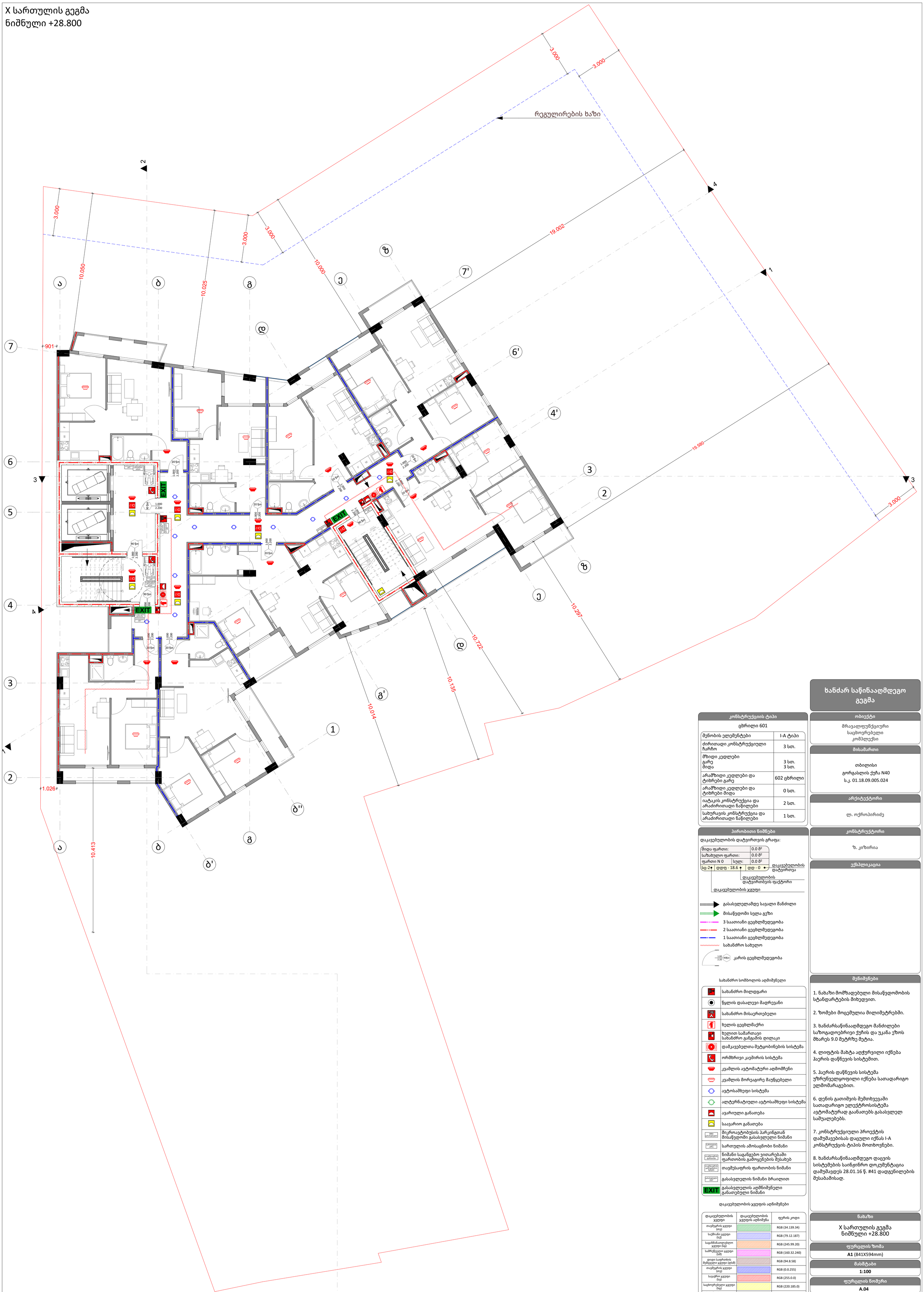

ხანძარ საწინააღმდეგო გეგმა

კონსტრუქციის ტიპი

ცხრილი 601

შენობის ელემენტები	I-A ტიპი
ძირითადი კონსტრუქციული ჩარჩო	3 სთ.
მზიდი კედლები გარე მიდა	3 სთ. 3 სთ.
არამზიდი კედლები და ტიხრები გარე	602 ცხრილი
არამზიდი კედლები და ტიხრები მიდა	0 სთ.
იატაკის კონსტრუქცია და არაძირითადი ნაწილები	2 სთ.
სახურავის კონსტრუქცია და არაძირითადი ნაწილები	1 სთ.

პირობითი ნიშნები

დაკავებულობის დატვირთვის გრაფა:

მიდა ფართი:		0.0 მ²
საზახულო ფართი:		0.0 მ²
ფართი N 0	სულ:	0.0 მ²
სც-2	დდფ - 18.6	დდ - 0

დაკავებულობის დატვირთვა
დაკავებულობის დატვირთვის ფაქტორი
დაკავებულობის ჯგუფი

- გასასვლელამდე სავალი მანძილი
- მისაწვდომი სვლა გეზი
- 3 საათიანი ცეცხლმედეგობა
- 2 საათიანი ცეცხლმედეგობა
- 1 საათიანი ცეცხლმედეგობა
- სახანძრო სახელო
- კარის ცეცხლმედეგობა (1.00 / 2.20 / 90წთ)

სახანძრო სომბოლოს აღმიშნელი

	სახანძრო მილდგარი
	წყლის დასალევი შადრევანი
	სახანძრო მისაერთებელი
	ხელის ცეცხლმაქრი
	ხელით სამართავი სახანძრო განგაშის ღილაკი
	დამკავებელთა შეტყობინების სისტემა
	ორმხრივი კავშირის სისტემა
	კვამლის ავტომატური აღმომჩენი
	კვამლის მორეაგირე მაუწყებელი
	ავტოსაშხეფი სისტემა
	ალტერნატიული ავტოსაშხეფი სისტემა
	ავარიული განათება
	საავარიო განათება
მიკროავტობუსის პარკინგთან მისაწვდომი გასასვლელი ნიშანი	მიკროავტობუსის პარკინგთან მისაწვდომი გასასვლელი ნიშანი
სართულის ამოსაცნობი ნიშანი	სართულის ამოსაცნობი ნიშანი
ნიშანი საგანგებო ვითარებაში ფართობის გამოყენების შესახებ	ნიშანი საგანგებო ვითარებაში ფართობის გამოყენების შესახებ
თავშესაფრის ფართობის ნიშანი	თავშესაფრის ფართობის ნიშანი
გასასვლელის ნიშანი ბრაილით	გასასვლელის ნიშანი ბრაილით
EXIT	გასასვლელის აღმნიშვნელი განათებული ნიშანი

დაკავებულობის ჯგუფის აღნიშვნები

დაკავებულობის ჯგუფი	დაკავებულობის ჯგუფის აღნიშვნა	ფერის კოდი
თავშეყრის ჯგუფი (თე)		RGB (34.139.34)
საქმიანი ჯგუფი (სქ)		RGB (79.12.187)
საჯარისათვისებლო ჯგუფი (სა)		RGB (245.99.20)
სამრეწველო ჯგუფი (სმ)		RGB (160.32.240)
დიდი საფრთხის შემცველი ჯგუფი (დსშ)		RGB (94.8.58)
თავშეყრის ჯგუფი (თე)		RGB (0.0.255)
საავადრო ჯგუფი (სვ)		RGB (255.0.0)
საცხოვრებელი ჯგუფი (სც)		RGB (220.185.0)
სასაწყობო ჯგუფი (სწ)		RGB (136.135.134)
დამხმარე ჯგუფი (დს)		RGB (57.57.56)

ობიექტი

მრავალფუნქციური საცხოვრებელი კომპლექსი

მისამართი

თბილისი
გორგასლის ქუჩა N40
ს.კ. 01.18.09.005.024

არქიტექტორი

ლ. ოქროპირიძე

კონსტრუქტორი

ზ. კიზირია

ექსპლიკაცია

შენიშვნები

1. ნახაზი მომზადებული მისაწვდომობის სტანდარტების მიხედვით.

2. ზომები მოცემულია მილიმეტრებში.

3. ხანძარსაწინააღმდეგო მანძილები საზოგადოებრივი ქუჩის და უკანა ეზოს მხარეს 9.0 მეტრზე მეტია.

4. ლიფტის შახტა აღჭურვილი იქნება ჰაერის დაწნევის სისტემით.

5. ჰაერის დაწნევის სისტემა უზრუნველყოფილი იქნება სათადარიგო ელმომარაგებით.

6. დენის გათიშვის შემთხვევაში სათადარიგო ელექტროსისტემა ავტომატურად გაანათებს გასასვლელ საშუალებებს.

7. კონსტრუქციული პროექტის დამუშავებისას დაცული იქნას I-A კონსტრუქციის ტიპის მოთხოვნები.

8. ხანძარსაწინააღმდეგო დაცვის სისტემების საინჟინრო დოკუმენტაცია დამუშავდეს 28.01.16 წ. #41 დადგენილების შესაბამისად.

ნახაზი

X სართულის გეგმა
ნიშნული +28.800

ფურცლის ზომა

A1 (841X594mm)

მასშტაბი

1:100

ფურცლის ნომერი

A.04

თბილისი 2021 წ.

XI სართულის გეგმა
ნიშნული +32.000

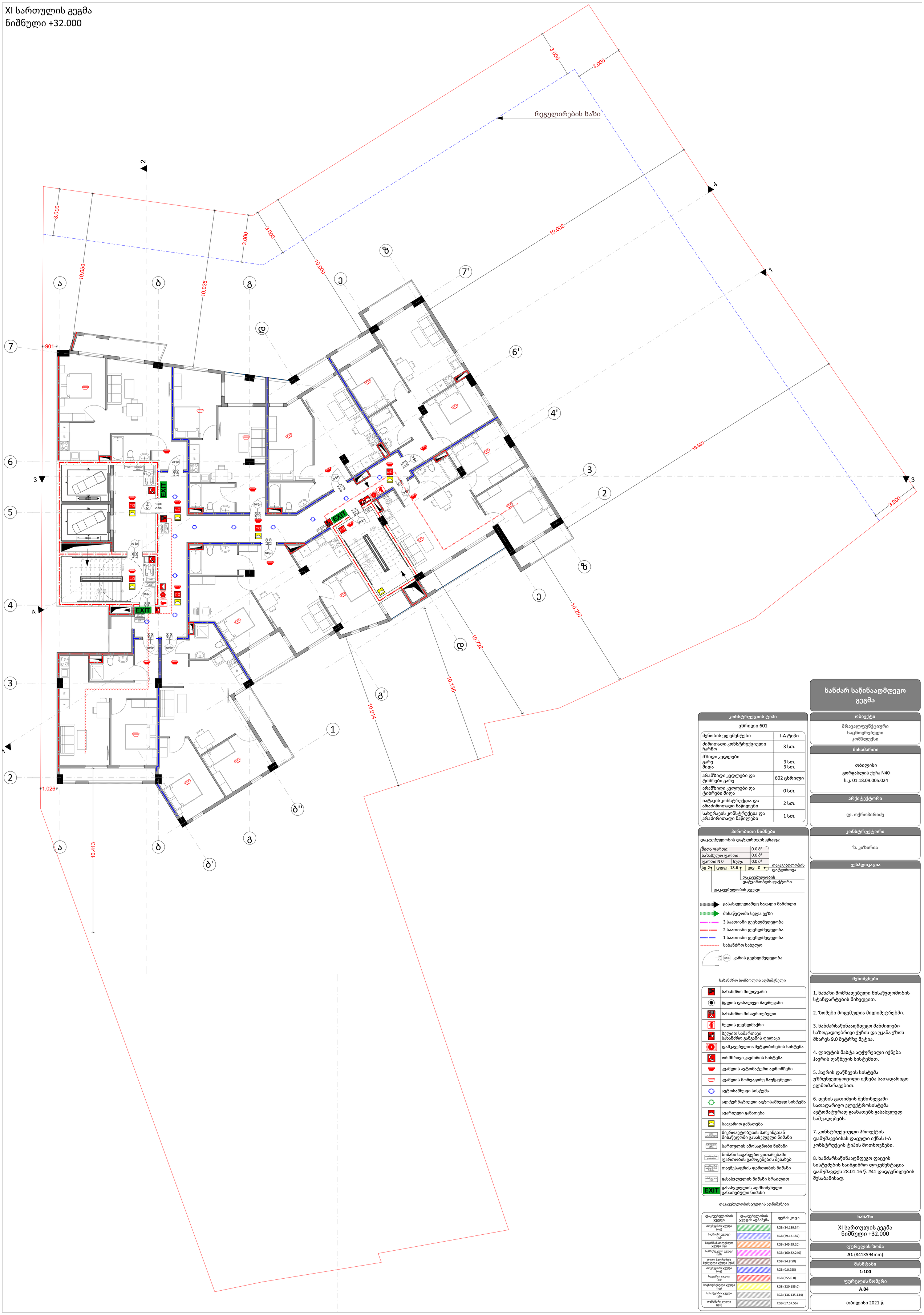

ხანძარ საწინააღმდეგო გეგმა

კონსტრუქციის ტიპი

ცხრილი 601

შენობის ელემენტები	I-A ტიპი
ძირითადი კონსტრუქციული ჩარჩო	3 სთ.
მზიდი კედლები გარე შიდა	 3 სთ. 3 სთ.
არამზიდი კედლები და ტიხრები გარე	602 ცხრილი
არამზიდი კედლები და ტიხრები შიდა	0 სთ.
იატაკის კონსტრუქცია და არაძირითადი ნაწილები	2 სთ.
სახურავის კონსტრუქცია და არაძირითადი ნაწილები	1 სთ.

პირობითი ნიშნები

დაკავებულობის დატვირთვის გრაფა:

შიდა ფართი:		0.0 მ²
საზახულო ფართი:		0.0 მ²
ფართი N 0	სულ:	0.0 მ²
სც-2	დდფ - 18.6	დდ - 0

დაკავებულობის დატვირთვა
დაკავებულობის დატვირთვის ფაქტორი
დაკავებულობის ჯგუფი

- გასასვლელამდე სავალი მანძილი
- მისაწვდომი სვლა გეზი
- 3 საათიანი ცეცხლმედეგობა
- 2 საათიანი ცეცხლმედეგობა
- 1 საათიანი ცეცხლმედეგობა
- სახანძრო სახელო
- კარის ცეცხლმედეგობა (1.00 / 2.20 / 90წთ)

სახანძრო სომბოლოს აღმიშნელი

	სახანძრო მილდგარი
	წყლის დასალევი შადრევანი
	სახანძრო მისაერთებელი
	ხელის ცეცხლმაქრი
	ხელით სამართავი სახანძრო განგაშის ღილაკი
	დამკავებელთა შეტყობინების სისტემა
	ორმხრივი კავშირის სისტემა
	კვამლის ავტომატური აღმომჩენი
	კვამლის მორეაგირე მაუწყებელი
	ავტოსაშხეფი სისტემა
	ალტერნატიული ავტოსაშხეფი სისტემა
	ავარიული განათება
	საავარიო განათება
მიკროავტობუსის პარკინგთან მისაწვდომი გასასვლელი ნიშანი	მიკროავტობუსის პარკინგთან მისაწვდომი გასასვლელი ნიშანი
სართულის ამოსაცნობი ნიშანი	სართულის ამოსაცნობი ნიშანი
ნიშანი საგანგებო ვითარებაში ფართობის გამოყენების შესახებ	ნიშანი საგანგებო ვითარებაში ფართობის გამოყენების შესახებ
თავშესაფრის ფართობის ნიშანი	თავშესაფრის ფართობის ნიშანი
გასასვლელის ნიშანი	გასასვლელის ნიშანი ბრაილით
EXIT	გასასვლელის აღმნიშვნელი განათებული ნიშანი

დაკავებულობის ჯგუფის აღნიშვნები

დაკავებულობის ჯგუფი	დაკავებულობის ჯგუფის აღნიშვნა	ფერის კოდი
თავშეყრის ჯგუფი (თ3)		RGB (34.139.34)
საქმიანი ჯგუფი (ს3)		RGB (79.12.187)
საჯარისკაცლებლო ჯგუფი (ს4)		RGB (245.99.20)
სამრეწველო ჯგუფი (ს8)		RGB (160.32.240)
დიდი საფრთხის შემცველი ჯგუფი (დს8)		RGB (94.8.58)
თავშეყრის ჯგუფი (თ3)		RGB (0.0.255)
საავადრო ჯგუფი (ს3)		RGB (255.0.0)
საცხოვრებელი ჯგუფი (ს1)		RGB (220.185.0)
სასაწყობო ჯგუფი (ს6)		RGB (136.135.134)
დამხმარე ჯგუფი (დს)		RGB (57.57.56)

ობიექტი

მრავალფუნქციური საცხოვრებელი კომპლექსი

მისამართი

თბილისი
გორგასლის ქუჩა N40
ს.კ. 01.18.09.005.024

არქიტექტორი

ლ. ოქროპირიძე

კონსტრუქტორი

ზ. კიზირია

ექსპლიკაცია

შენიშვნები

1. ნახაზი მომზადებული მისაწვდომობის სტანდარტების მიხედვით.

2. ზომები მოცემულია მილიმეტრებში.

3. ხანძარსაწინააღმდეგო მანძილები საზოგადოებრივი ქუჩის და უკანა ეზოს მხარეს 9.0 მეტრზე მეტია.

4. ლიფტის შახტა აღჭურვილი იქნება ჰაერის დაწნევის სისტემით.

5. ჰაერის დაწნევის სისტემა უზრუნველყოფილი იქნება სათადარიგო ელმომარაგებით.

6. დენის გათიშვის შემთხვევაში სათადარიგო ელექტროსისტემა ავტომატურად გაანათებს გასასვლელ საშუალებებს.

7. კონსტრუქციული პროექტის დამუშავებისას დაცული იქნას I-A კონსტრუქციის ტიპის მოთხოვნები.

8. ხანძარსაწინააღმდეგო დაცვის სისტემების საინჟინრო დოკუმენტაცია დამუშავდეს 28.01.16 წ. #41 დადგენილების შესაბამისად.

ნახაზი

XI სართულის გეგმა
ნიშნული +32.000

ფურცლის ზომა

A1 (841X594mm)

მასშტაბი

1:100

ფურცლის ნომერი

A.04

თბილისი 2021 წ.

XII სართულის გეგმა
ნიშნული +35.200

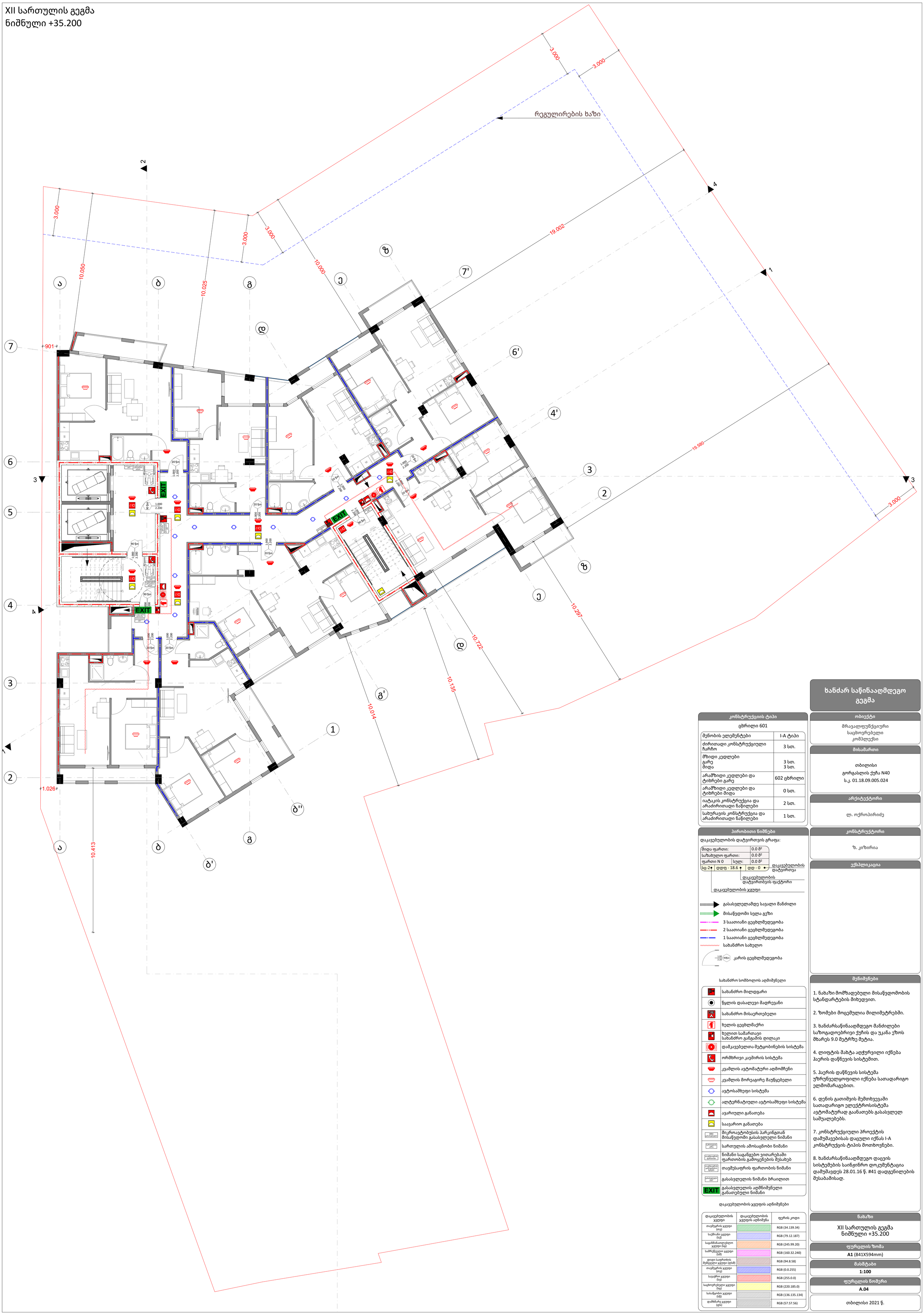

ხანძარ საწინააღმდეგო გეგმა

კონსტრუქციის ტიპი

ცხრილი 601

შენობის ელემენტები	I-A ტიპი
ძირითადი კონსტრუქციული ჩარჩო	3 სთ.
მზიდი კედლები გარე შიდა	 3 სთ. 3 სთ.
არამზიდი კედლები და ტიხრები გარე	602 ცხრილი
არამზიდი კედლები და ტიხრები შიდა	0 სთ.
იატაკის კონსტრუქცია და არაძირითადი ნაწილები	2 სთ.
სახურავის კონსტრუქცია და არაძირითადი ნაწილები	1 სთ.

პირობითი ნიშნები

დაკავებულობის დატვირთვის გრაფა:

შიდა ფართი:		0.0 მ²
საზახულო ფართი:		0.0 მ²
ფართი N 0	სულ:	0.0 მ²
სც-2	დდფ - 18.6	დდ - 0

დაკავებულობის დატვირთვა
დაკავებულობის დატვირთვის ფაქტორი
დაკავებულობის ჯგუფი

- გასასვლელამდე სავალი მანძილი
- მისაწვდომი სვლა გეზი
- 3 საათიანი ცეცხლმედეგობა
- 2 საათიანი ცეცხლმედეგობა
- 1 საათიანი ცეცხლმედეგობა
- სახანძრო სახელო
- კარის ცეცხლმედეგობა (1.00 / 2.20 / 90წთ)

სახანძრო სომბოლოს აღმიშნელი

	სახანძრო მილდგარი
	წყლის დასალევი შადრევანი
	სახანძრო მისაერთებელი
	ხელის ცეცხლმაქრი
	ხელით სამართავი სახანძრო განგაშის ღილაკი
	დამკავებელთა შეტყობინების სისტემა
	ორმხრივი კავშირის სისტემა
	კვამლის ავტომატური აღმომჩენი
	კვამლის მორეაგირე მაუწყებელი
	ავტოსაშხეფი სისტემა
	ალტერნატიული ავტოსაშხეფი სისტემა
	ავარიული განათება
	საავარიო განათება
მიკროავტობუსის პარკინგთან მისაწვდომი გასასვლელი ნიშანი	მიკროავტობუსის პარკინგთან მისაწვდომი გასასვლელი ნიშანი
სართულის ამოსაცნობი ნიშანი	სართულის ამოსაცნობი ნიშანი
ნიშანი საგანგებო ვითარებაში ფართობის გამოყენების შესახებ	ნიშანი საგანგებო ვითარებაში ფართობის გამოყენების შესახებ
თავშესაფრის ფართობის ნიშანი	თავშესაფრის ფართობის ნიშანი
გასასვლელის ნიშანი	გასასვლელის ნიშანი ბრაილით
EXIT	გასასვლელის აღმნიშვნელი განათებული ნიშანი

დაკავებულობის ჯგუფის აღნიშვნები

დაკავებულობის ჯგუფი	დაკავებულობის ჯგუფის აღნიშვნა	ფერის კოდი
თავშეყრის ჯგუფი (თ3)		RGB (34.139.34)
საქმიანი ჯგუფი (ს2)		RGB (79.12.187)
საგანმანათლებლო ჯგუფი (ს4)		RGB (245.99.20)
სამრეწველო ჯგუფი (ს8)		RGB (160.32.240)
დიდი საფრთხის შემცველი ჯგუფი (დს8)		RGB (94.8.58)
თავშეყრის ჯგუფი (თ3)		RGB (0.0.255)
საავადმყოფო ჯგუფი (ს3)		RGB (255.0.0)
საცხოვრებელი ჯგუფი (ს1)		RGB (220.185.0)
სასაწყობო ჯგუფი (ს9)		RGB (136.135.134)
დამხმარე ჯგუფი (დს)		RGB (57.57.56)

ობიექტი

მრავალფუნქციური საცხოვრებელი კომპლექსი

მისამართი

თბილისი
გორგასლის ქუჩა N40
ს.კ. 01.18.09.005.024

არქიტექტორი

ლ. ოქროპირიძე

კონსტრუქტორი

ზ. კიზირია

ექსპლიკაცია

შენიშვნები

1. ნახაზი მომზადებული მისაწვდომობის სტანდარტების მიხედვით.

2. ზომები მოცემულია მილიმეტრებში.

3. ხანძარსაწინააღმდეგო მანძილები საზოგადოებრივი ქუჩის და უკანა ეზოს მხარეს 9.0 მეტრზე მეტია.

4. ლიფტის შახტა აღჭურვილი იქნება ჰაერის დაწნევის სისტემით.

5. ჰაერის დაწნევის სისტემა უზრუნველყოფილი იქნება სათადარიგო ელმომარაგებით.

6. დენის გათიშვის შემთხვევაში სათადარიგო ელექტროსისტემა ავტომატურად გაანათებს გასასვლელ საშუალებებს.

7. კონსტრუქციული პროექტის დამუშავებისას დაცული იქნას I-A კონსტრუქციის ტიპის მოთხოვნები.

8. ხანძარსაწინააღმდეგო დაცვის სისტემების საინჟინრო დოკუმენტაცია დამუშავდეს 28.01.16 წ. #41 დადგენილების შესაბამისად.

ნახაზი

XII სართულის გეგმა
ნიშნული +35.200

ფურცლის ზომა

A1 (841X594mm)

მასშტაბი

1:100

ფურცლის ნომერი

A.04

თბილისი 2021 წ.

XIII სართულის გეგმა
ნიშნული +38.400

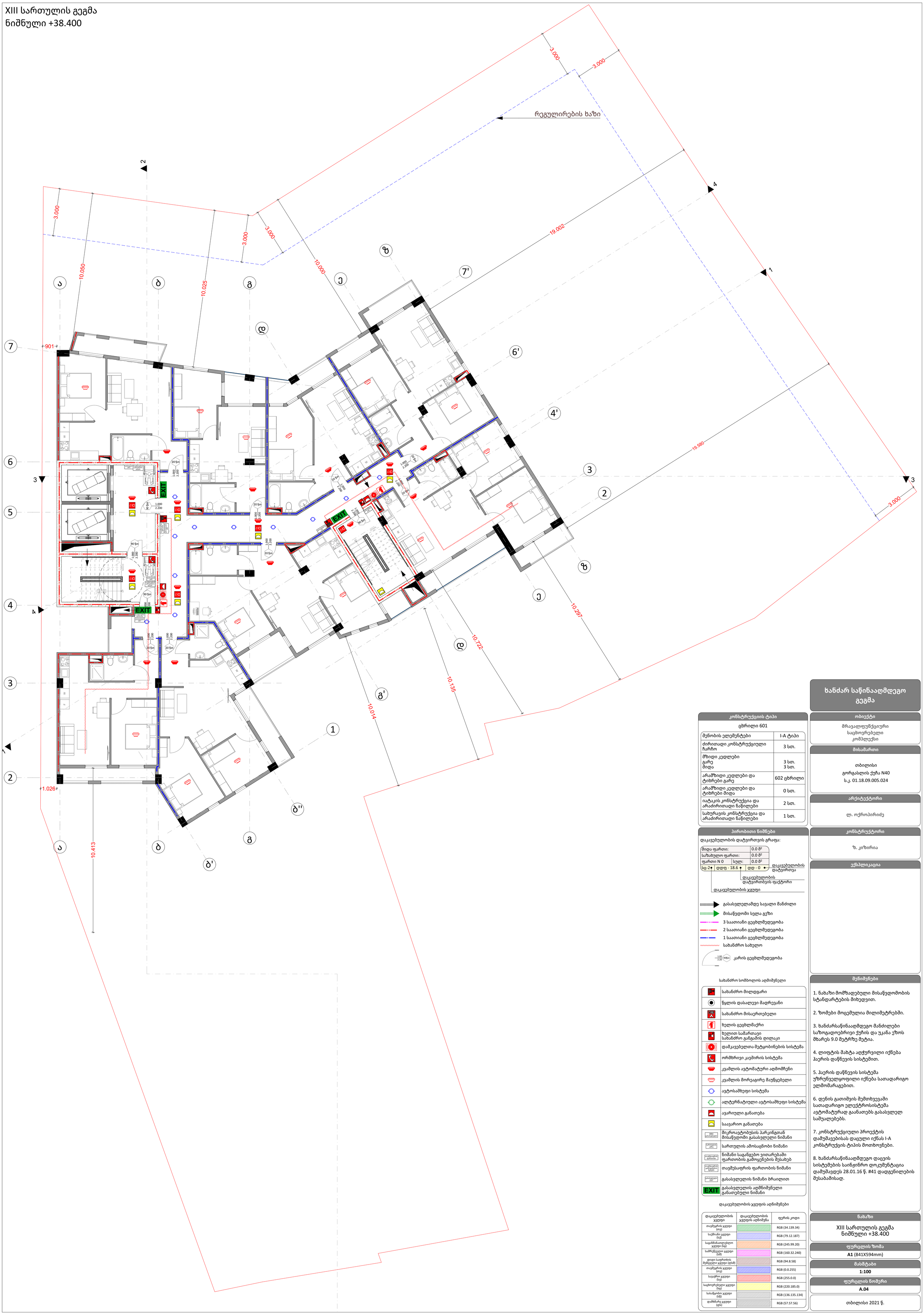

ხანძარ საწინააღმდეგო გეგმა

კონსტრუქციის ტიპი

ცხრილი 601

შენობის ელემენტები	I-A ტიპი
ძირითადი კონსტრუქციული ჩარჩო	3 სთ.
მზიდი კედლები გარე მიდა	3 სთ. 3 სთ.
არამზიდი კედლები და ტიხრები გარე	602 ცხრილი
არამზიდი კედლები და ტიხრები მიდა	0 სთ.
იატაკის კონსტრუქცია და არაძირითადი ნაწილები	2 სთ.
სახურავის კონსტრუქცია და არაძირითადი ნაწილები	1 სთ.

პირობითი ნიშნები

დაკავებულობის დატვირთვის გრაფა:

მიდა ფართი:		0.0 მ²
საზახულო ფართი:		0.0 მ²
ფართი N 0	სულ:	0.0 მ²
სც-2	დდფ - 18.6	დდ - 0

დაკავებულობის დატვირთვა
დაკავებულობის დატვირთვის ფაქტორი
დაკავებულობის ჯგუფი

- გასასვლელამდე სავალი მანძილი
- მისაწვდომი სვლა გეზი
- 3 საათიანი ცეცხლმედეგობა
- 2 საათიანი ცეცხლმედეგობა
- 1 საათიანი ცეცხლმედეგობა
- სახანძრო სახელო
- კარის ცეცხლმედეგობა

სახანძრო სიმბოლოს აღმიშნელი

	სახანძრო მილდგარი
	წყლის დასალევი შადრევანი
	სახანძრო მისაერთებელი
	ხელის ცეცხლმაქრი
	ხელით სამართავი სახანძრო განგაშის ღილაკი
	დამკავებელთა შეტყობინების სისტემა
	ორმხრივი კავშირის სისტემა
	კვამლის ავტომატური აღმომჩენი
	კვამლის მორეაგირე მაუწყებელი
	ავტოსაშხეფი სისტემა
	ალტერნატიული ავტოსაშხეფი სისტემა
	ავარიული განათება
	საავარიო განათება
მიკროავტობუსის პარკინგთან მისაწვდომი გასასვლელი ნიშანი	მიკროავტობუსის პარკინგთან მისაწვდომი გასასვლელი ნიშანი
სართულის ამოსაცნობი ნიშანი	სართულის ამოსაცნობი ნიშანი
ნიშანი საგანგებო ვითარებაში ფართობის გამოყენების შესახებ	ნიშანი საგანგებო ვითარებაში ფართობის გამოყენების შესახებ
თავშესაფრის ფართობის ნიშანი	თავშესაფრის ფართობის ნიშანი
გასასვლელის ნიშანი ბრაილით	გასასვლელის ნიშანი ბრაილით
EXIT	გასასვლელის აღმნიშვნელი განათებული ნიშანი

დაკავებულობის ჯგუფის აღნიშვნები

დაკავებულობის ჯგუფი	დაკავებულობის ჯგუფის აღნიშვნა	ფერის კოდი
თავშეყრის ჯგუფი (თე)		RGB (34.139.34)
საქმიანი ჯგუფი (სქ)		RGB (79.12.187)
საჯარისათვისებლო ჯგუფი (სა)		RGB (245.99.20)
სამრეწველო ჯგუფი (სმ)		RGB (160.32.240)
დიდი საფრთხის შემცველი ჯგუფი (დსშ)		RGB (94.8.58)
თავშეყრის ჯგუფი (თე)		RGB (0.0.255)
საავადრო ჯგუფი (სვ)		RGB (255.0.0)
საცხოვრებელი ჯგუფი (სც)		RGB (220.185.0)
სასაწყობო ჯგუფი (სწ)		RGB (136.135.134)
დამხმარე ჯგუფი (დს)		RGB (57.57.56)

ობიექტი

მრავალფუნქციური საცხოვრებელი კომპლექსი

მისამართი

თბილისი
გორგასლის ქუჩა N40
ს.კ. 01.18.09.005.024

არქიტექტორი

ლ. ოქროპირიძე

კონსტრუქტორი

ზ. კიზირია

ექსპლიკაცია

შენიშვნები

1. ნახაზი მომზადებული მისაწვდომობის სტანდარტების მიხედვით.

2. ზომები მოცემულია მილიმეტრებში.

3. ხანძარსაწინააღმდეგო მანძილები საზოგადოებრივი ქუჩის და უკანა ეზოს მხარეს 9.0 მეტრზე მეტია.

4. ლიფტის შახტა აღჭურვილი იქნება ჰაერის დაწნევის სისტემით.

5. ჰაერის დაწნევის სისტემა უზრუნველყოფილი იქნება სათადარიგო ელმომარაგებით.

6. დენის გათიშვის შემთხვევაში სათადარიგო ელექტროსისტემა ავტომატურად გაანათებს გასასვლელ საშუალებებს.

7. კონსტრუქციული პროექტის დამუშავებისას დაცული იქნას I-A კონსტრუქციის ტიპის მოთხოვნები.

8. ხანძარსაწინააღმდეგო დაცვის სისტემების საინჟინრო დოკუმენტაცია დამუშავდეს 28.01.16 წ. #41 დადგენილების შესაბამისად.

ნახაზი

XIII სართულის გეგმა
ნიშნული +38.400

ფურცლის ზომა

A1 (841X594mm)

მასშტაბი

1:100

ფურცლის ნომერი

A.04

თბილისი 2021 წ.

XIV სართულის გეგმა
ნიშნული +41.600

ხანძარ საწინააღმდეგო გეგმა

კონსტრუქციის ტიპი

ცხრილი 601

შენობის ელემენტები	I-A ტიპი
ძირითადი კონსტრუქციული ჩარჩო	3 სთ.
მზიდი კედლები გარე შიდა	 3 სთ. 3 სთ.
არამზიდი კედლები და ტიხრები გარე	602 ცხრილი
არამზიდი კედლები და ტიხრები შიდა	0 სთ.
იატაკის კონსტრუქცია და არაძირითადი ნაწილები	2 სთ.
სახურავის კონსტრუქცია და არაძირითადი ნაწილები	1 სთ.

პირობითი ნიშნები

დაკავებულობის დატვირთვის გრაფა:

შიდა ფართი:		0.0 მ²
საზახულო ფართი:		0.0 მ²
ფართი N 0	სულ:	0.0 მ²
სც-2	დდფ - 18.6	დდ - 0

დაკავებულობის დატვირთვა
დაკავებულობის დატვირთბვის ფაქტორი
დაკავებულობის ჯგუფი

გასასვლელამდე სავალი მანძილი
მისაწვდომი სვლა გეზი
3 საათიანი ცეცხლმედეგობა
2 საათიანი ცეცხლმედეგობა
1 საათიანი ცეცხლმედეგობა
სახანძრო სახელო
1.00 2.20 90წთ კარის ცეცხლმედეგობა

სახანძრო სომბოლოს აღმიშვნელი

	სახანძრო მილდგარი
	წყლის დასალევი შადრევანი
	სახანძრო მისაერთებელი
	ხელის ცეცხლმაქრი
	ხელით სამართავი სახანძრო განგაშის ღილაკი
	დამკავებელთა შეტყობინების სისტემა
	ორმხრივი კავშირის სისტემა
	კვამლის ავტომატური აღმომჩენი
	კვამლის მორეაგირე მაუწყებელი
	ავტოსაშხეფი სისტემა
	ალტერნატიული ავტოსაშხეფი სისტემა
	ავარიული განათება
	საავარიო განათება
შშმპ გასასვლელი	მიკროავტობუსის პარკინგთან მისაწვდომი გასასვლელი ნიშანი
სართულის აბრა	სართულის ამოსაცნობი ნიშანი
თავშესაფრის ფართობი	ნიშანი საგანგებო ვითარებაში ფართობის გამოყენების შესახებ
თავშესაფრის გამოყენების წესები	თავშესაფრის ფართობის ნიშანი
გასასვლელი EXIT	გასასვლელის ნიშანი ბრაილით
EXIT	გასასვლელის აღმნიშვნელი განათებული ნიშანი

დაკავებულობის ჯგუფის აღნიშვნები

დაკავებულობის ჯგუფი	დაკავებულობის ჯგუფის აღნიშვნა	ფერის კოდი
თავშეყრის ჯგუფი (თვ)		RGB (34.139.34)
საქმიანი ჯგუფი (სქ)		RGB (79.12.187)
საგანმანათლებლო ჯგუფი (სგ)		RGB (245.99.20)
სამრეწველო ჯგუფი (სმ)		RGB (160.32.240)
დიდი საფრთხის შემცველი ჯგუფი (დსშ)		RGB (94.8.58)
თავშეყრის ჯგუფი (თვ)		RGB (0.0.255)
სავაჭრო ჯგუფი (სვ)		RGB (255.0.0)
საცხოვრებელი ჯგუფი (სც)		RGB (220.185.0)
სასაწყობო ჯგუფი (სწ)		RGB (136.135.134)
დამხმარე ჯგუფი (დს)		RGB (57.57.56)

ობიექტი

მრავალფუნქციური საცხოვრებელი კომპლექსი

მისამართი

თბილისი
გორგასლის ქუჩა N40
ს.კ. 01.18.09.005.024

არქიტექტორი

ლ. ოქროპირიძე

კონსტრუქტორი

ზ. კიზირია

ექსპლიკაცია

შენიშვნები

1. ნახაზი მომზადებული მისაწვდომობის სტანდარტების მიხედვით.

2. ზომები მოცემულია მილიმეტრებში.

3. ხანძარსაწინააღმდეგო მანძილები საზოგადოებრივი ქუჩის და უკანა ეზოს მხარეს 9.0 მეტრზე მეტია.

4. ლიფტის შახტა აღჭურვილი იქნება ჰაერის დაწნევის სისტემით.

5. ჰაერის დაწნევის სისტემა უზრუნველყოფილი იქნება სათადარიგო ელმომარაგებით.

6. დენის გათიშვის შემთხვევაში სათადარიგო ელექტროსისტემა ავტომატურად გაანათებს გასასვლელ საშუალებებს.

7. კონსტრუქციული პროექტის დამუშავებისას დაცული იქნას I-A კონსტრუქცის ტიპის მოთხოვნები.

8. ხანძარსაწინააღმდეგო დაცვის სისტემების საინჟინრო დოკუმენტაცია დამუშავდეს 28.01.16 წ. #41 დადგენილების შესაბამისად.

ნახაზი

XIV სართულის გეგმა
ნიშნული +41.600

ფურცლის ზომა

A1 (841X594mm)

მასშტაბი

1:100

ფურცლის ნომერი

A.04

თბილისი 2021 წ.

XV სართულის გეგმა
ნიშნული +44.800

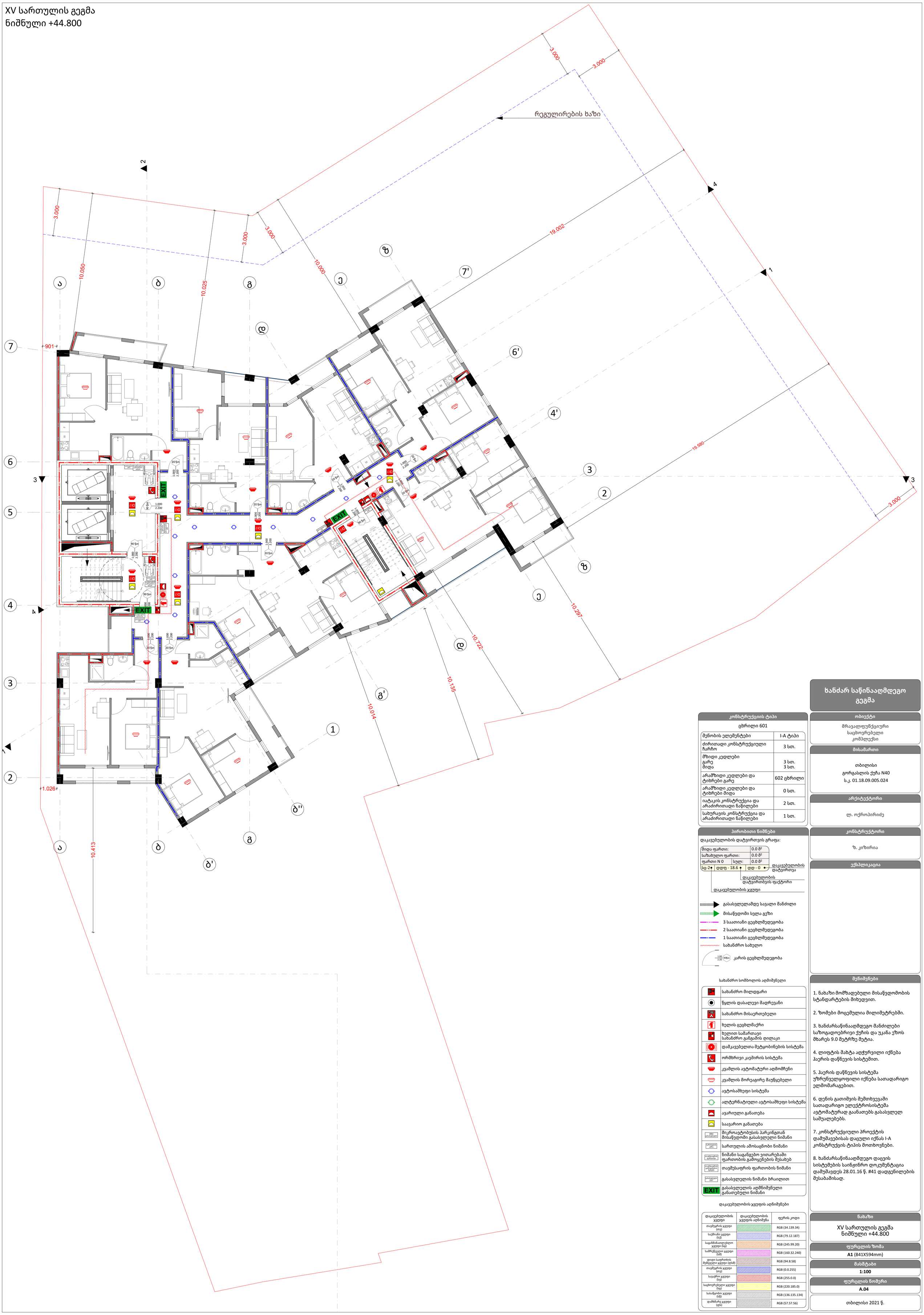

ხანძარ საწინააღმდეგო გეგმა

ობიექტი

მრავალფუნქციური
საცხოვრებელი
კომპლექსი

მისამართი

თბილისი
გორგასლის ქუჩა N40
ს.კ. 01.18.09.005.024

არქიტექტორი

ლ. ოქროპირიძე

კონსტრუქტორი

ზ. კიზირია

ექსპლიკაცია

კონსტრუქციის ტიპი

ცხრილი 601

შენობის ელემენტები	I-A ტიპი
ძირითადი კონსტრუქციული ჩარჩო	3 სთ.
მზიდი კედლები გარე შიდა	 3 სთ. 3 სთ.
არამზიდი კედლები და ტიხრები გარე	602 ცხრილი
არამზიდი კედლები და ტიხრები შიდა	0 სთ.
იატაკის კონსტრუქცია და არაძირითადი ნაწილები	2 სთ.
სახურავის კონსტრუქცია და არაძირითადი ნაწილები	1 სთ.

პირობითი ნიშნები

დაკავებულობის დატვირთვის გრაფა:

შიდა ფართი:		0.0 მ²
საზახულო ფართი:		0.0 მ²
ფართი N 0	სულ:	0.0 მ²

სც-2 • დდფ - 18.6 • დდ - 0 • დაკავებულობის დატვირთვა

დაკავებულობის დატვირთვის ფაქტორი

დაკავებულობის ჯგუფი

- გასასვლელამდე სავალი მანძილი
- მისაწვდომი სვლა გეზი
- 3 საათიანი ცეცხლმედეგობა
- 2 საათიანი ცეცხლმედეგობა
- 1 საათიანი ცეცხლმედეგობა
- სახანძრო სახელო
- კარის ცეცხლმედეგობა (1.00 / 2.20 / 90წთ)

სახანძრო სომბოლოს აღმიშნელი

	სახანძრო მილდგარი
	წყლის დასალევი შადრევანი
	სახანძრო მისაერთებელი
	ხელის ცეცხლმაქრი
	ხელით სამართავი სახანძრო განგაშის ღილაკი
	დამკავებელთა შეტყობინების სისტემა
	ორმხრივი კავშირის სისტემა
	კვამლის ავტომატური აღმომჩენი
	კვამლის მორეაგირე მაუწყებელი
	ავტოსაშხეფი სისტემა
	ალტერნატიული ავტოსაშხეფი სისტემა
	ავარიული განათება
	საავარიო განათება
მიკროავტობუსის პარკინგთან მისაწვდომი გასასვლელი ნიშანი	მიკროავტობუსის პარკინგთან მისაწვდომი გასასვლელი ნიშანი
სართულის ამოსაცნობი ნიშანი	სართულის ამოსაცნობი ნიშანი
ნიშანი საგანგებო ვითარებაში ფართობის გამოყენების შესახებ	ნიშანი საგანგებო ვითარებაში ფართობის გამოყენების შესახებ
თავშესაფრის ფართობის ნიშანი	თავშესაფრის ფართობის ნიშანი
გასასვლელის ნიშანი ბრაილით	გასასვლელის ნიშანი ბრაილით
EXIT	გასასვლელის აღმნიშვნელი განათებული ნიშანი

დაკავებულობის ჯგუფის აღნიშვნები

დაკავებულობის ჯგუფი	დაკავებულობის ჯგუფის აღნიშვნა	ფერის კოდი
თავშეყრის ჯგუფი (თე)		RGB (34.139.34)
საქმიანი ჯგუფი (სქ)		RGB (79.12.187)
საჯარისკაცლებლო ჯგუფი (სა)		RGB (245.99.20)
სამრეწველო ჯგუფი (სმ)		RGB (160.32.240)
დიდი საფრთხის შემცველი ჯგუფი (დსშ)		RGB (94.8.58)
თავშეყრის ჯგუფი (თე)		RGB (0.0.255)
საავადრო ჯგუფი (სვ)		RGB (255.0.0)
საცხოვრებელი ჯგუფი (სც)		RGB (220.185.0)
სასაწყობო ჯგუფი (სწ)		RGB (136.135.134)
დამხმარე ჯგუფი (დს)		RGB (57.57.56)

შენიშვნები

1. ნახაზი მომზადებული მისაწვდომობის სტანდარტების მიხედვით.

2. ზომები მოცემულია მილიმეტრებში.

3. ხანძარსაწინააღმდეგო მანძილები საზოგადოებრივი ქუჩის და უკანა ეზოს მხარეს 9.0 მეტრზე მეტია.

4. ლიფტის შახტა აღჭურვილი იქნება ჰაერის დაწნევის სისტემით.

5. ჰაერის დაწნევის სისტემა უზრუნველყოფილი იქნება სათადარიგო ელმომარაგებით.

6. დენის გათიშვის შემთხვევაში სათადარიგო ელექტროსისტემა ავტომატურად გაანათებს გასასვლელ საშუალებებს.

7. კონსტრუქციული პროექტის დამუშავებისას დაცული იქნას I-A კონსტრუქციის ტიპის მოთხოვნები.

8. ხანძარსაწინააღმდეგო დაცვის სისტემების საინჟინრო დოკუმენტაცია დამუშავდეს 28.01.16 წ. #41 დადგენილების შესაბამისად.

ნახაზი

XV სართულის გეგმა
ნიშნული +44.800

ფურცლის ზომა

A1 (841X594mm)

მასშტაბი

1:100

ფურცლის ნომერი

A.04

თბილისი 2021 წ.

XVI სართულის გეგმა
ნიშნული +48.000

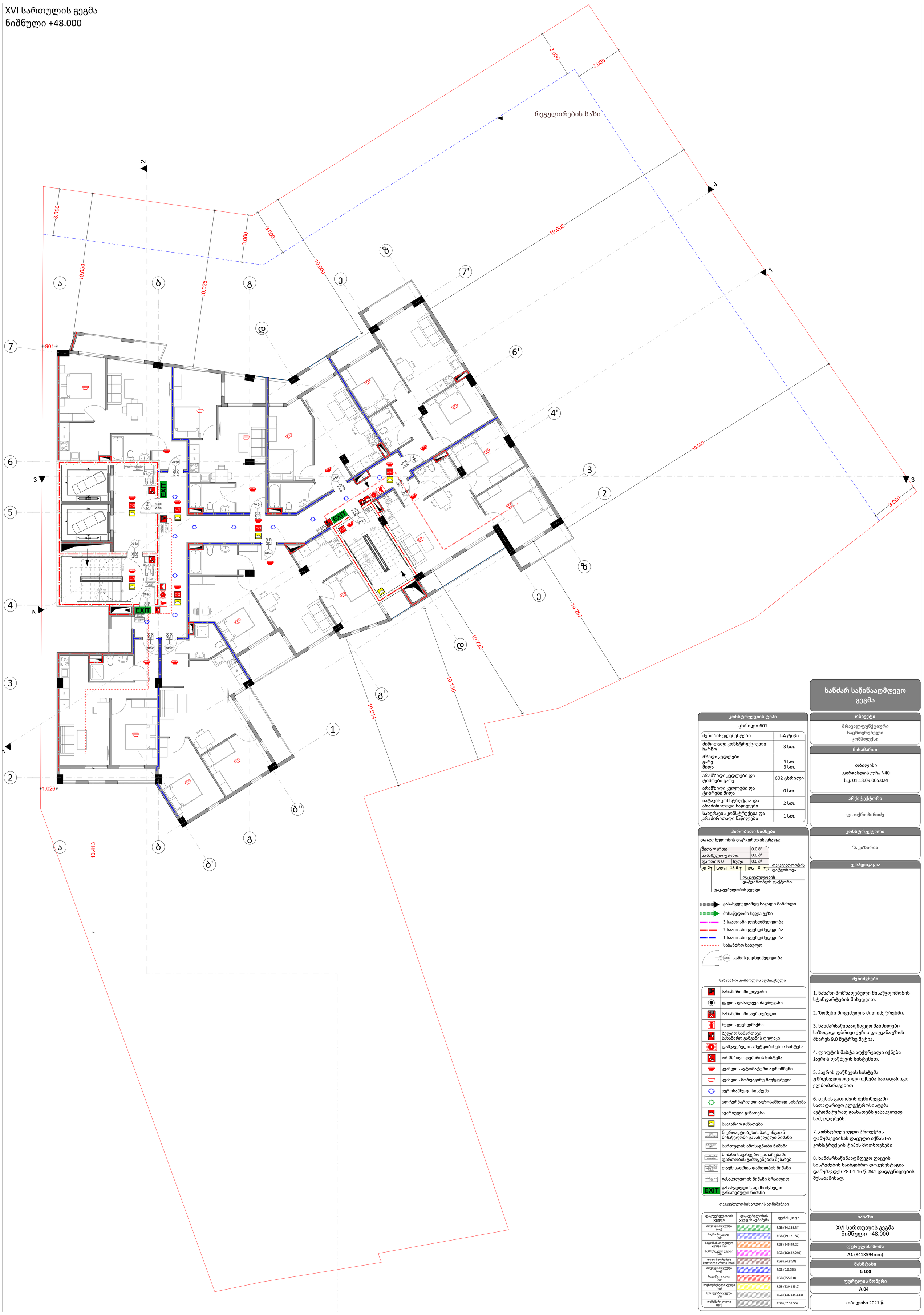

ხანძარ საწინააღმდეგო გეგმა

კონსტრუქციის ტიპი

ცხრილი 601

შენობის ელემენტები	I-A ტიპი
ძირითადი კონსტრუქციული ჩარჩო	3 სთ.
მზიდი კედლები გარე შიდა	 3 სთ. 3 სთ.
არამზიდი კედლები და ტიხრები გარე	602 ცხრილი
არამზიდი კედლები და ტიხრები შიდა	0 სთ.
იატაკის კონსტრუქცია და არაძირითადი ნაწილები	2 სთ.
სახურავის კონსტრუქცია და არაძირითადი ნაწილები	1 სთ.

პირობითი ნიშნები

დაკავებულობის დატვირთვის გრაფა:

შიდა ფართი:		0.0 მ²
საზახულო ფართი:		0.0 მ²
ფართი N 0	სულ:	0.0 მ²
სც-2	დდფ - 18.6	დდ - 0

დაკავებულობის დატვირთვა
დაკავებულობის დატვირთვის ფაქტორი
დაკავებულობის ჯგუფი

- გასასვლელამდე სავალი მანძილი
- მისაწვდომი სვლა გეზი
- 3 საათიანი ცეცხლმედეგობა
- 2 საათიანი ცეცხლმედეგობა
- 1 საათიანი ცეცხლმედეგობა
- სახანძრო სახელო
- კარის ცეცხლმედეგობა (1.00 / 2.20 / 90წთ)

სახანძრო სომბოლოს აღმიშნელი

	სახანძრო მილდგარი
	წყლის დასალევი შადრევანი
	სახანძრო მისაერთებელი
	ხელის ცეცხლმაქრი
	ხელით სამართავი სახანძრო განგაშის ღილაკი
	დამკავებელთა შეტყობინების სისტემა
	ორმხრივი კავშირის სისტემა
	კვამლის ავტომატური აღმომჩენი
	კვამლის მორეაგირე მაუწყებელი
	ავტოსაშხეფი სისტემა
	ალტერნატიული ავტოსაშხეფი სისტემა
	ავარიული განათება
	საავარიო განათება
მიკროავტობუსის პარკინგთან მისაწვდომი გასასვლელი ნიშანი	მიკროავტობუსის პარკინგთან მისაწვდომი გასასვლელი ნიშანი
სართულის ამოსაცნობი ნიშანი	სართულის ამოსაცნობი ნიშანი
ნიშანი საგანგებო ვითარებაში ფართობის გამოყენების შესახებ	ნიშანი საგანგებო ვითარებაში ფართობის გამოყენების შესახებ
თავშესაფრის ფართობის ნიშანი	თავშესაფრის ფართობის ნიშანი
გასასვლელის ნიშანი	გასასვლელის ნიშანი ბრაილით
EXIT	გასასვლელის აღმნიშვნელი განათებული ნიშანი

დაკავებულობის ჯგუფის აღნიშვნები

დაკავებულობის ჯგუფი	დაკავებულობის ჯგუფის აღნიშვნა	ფერის კოდი
თავშეყრის ჯგუფი (თ3)		RGB (34.139.34)
საქმიანი ჯგუფი (ს3)		RGB (79.12.187)
საჯარისკაცლებლო ჯგუფი (ს4)		RGB (245.99.20)
სამრეწველო ჯგუფი (ს8)		RGB (160.32.240)
დიდი საფრთხის შემცველი ჯგუფი (დს8)		RGB (94.8.58)
თავშეყრის ჯგუფი (თ3)		RGB (0.0.255)
საავადრო ჯგუფი (ს3)		RGB (255.0.0)
საცხოვრებელი ჯგუფი (ს1)		RGB (220.185.0)
სასაწყობო ჯგუფი (ს9)		RGB (136.135.134)
დამხმარე ჯგუფი (დს)		RGB (57.57.56)

ობიექტი

მრავალფუნქციური საცხოვრებელი კომპლექსი

მისამართი

თბილისი
გორგასლის ქუჩა N40
ს.კ. 01.18.09.005.024

არქიტექტორი

ლ. ოქროპირიძე

კონსტრუქტორი

ზ. კიზირია

ექსპლიკაცია

შენიშვნები

1. ნახაზი მომზადებული მისაწვდომობის სტანდარტების მიხედვით.

2. ზომები მოცემულია მილიმეტრებში.

3. ხანძარსაწინააღმდეგო მანძილები საზოგადოებრივი ქუჩის და უკანა ეზოს მხარეს 9.0 მეტრზე მეტია.

4. ლიფტის შახტა აღჭურვილი იქნება ჰაერის დაწნევის სისტემით.

5. ჰაერის დაწნევის სისტემა უზრუნველყოფილი იქნება სათადარიგო ელმომარაგებით.

6. დენის გათიშვის შემთხვევაში სათადარიგო ელექტროსისტემა ავტომატურად გაანათებს გასასვლელ საშუალებებს.

7. კონსტრუქციული პროექტის დამუშავებისას დაცული იქნას I-A კონსტრუქციის ტიპის მოთხოვნები.

8. ხანძარსაწინააღმდეგო დაცვის სისტემების საინჟინრო დოკუმენტაცია დამუშავდეს 28.01.16 წ. #41 დადგენილების შესაბამისად.

ნახაზი

XVI სართულის გეგმა
ნიშნული +48.000

ფურცლის ზომა

A1 (841X594mm)

მასშტაბი

1:100

ფურცლის ნომერი

A.04

თბილისი 2021 წ.

XVII სართულის გეგმა
ნიშნული +51.200

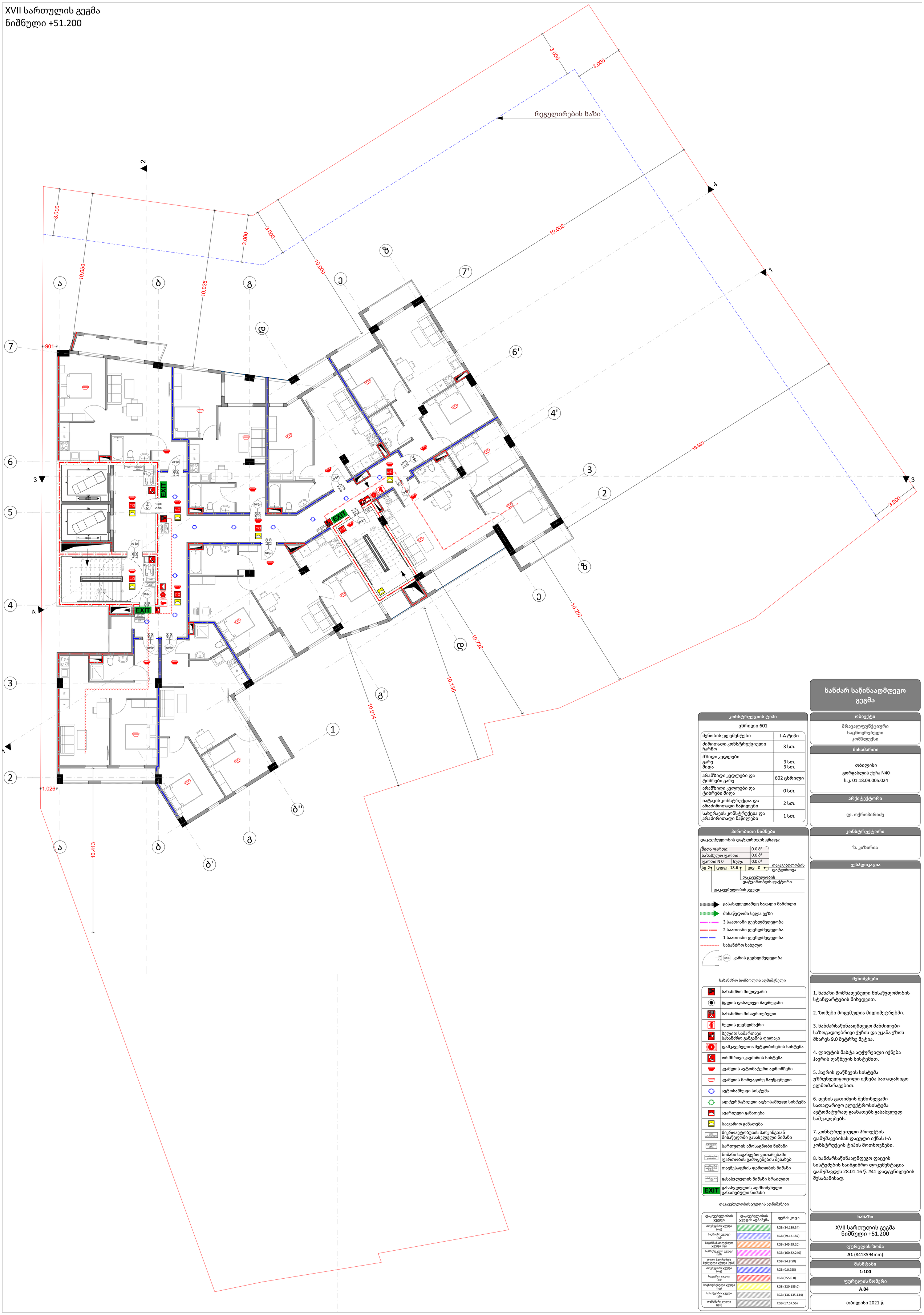

ხანძარ საწინააღმდეგო გეგმა

ობიექტი

მრავალფუნქციური
საცხოვრებელი
კომპლექსი

მისამართი

თბილისი
გორგასლის ქუჩა N40
ს.კ. 01.18.09.005.024

არქიტექტორი

ლ. ოქროპირიძე

კონსტრუქტორი

ზ. კიზირია

ექსპლიკაცია

კონსტრუქციის ტიპი

ცხრილი 601

შენობის ელემენტები	I-A ტიპი
ძირითადი კონსტრუქციული ჩარჩო	3 სთ.
მზიდი კედლები გარე მიდა	3 სთ. 3 სთ.
არამზიდი კედლები და ტიხრები გარე	602 ცხრილი
არამზიდი კედლები და ტიხრები მიდა	0 სთ.
იატაკის კონსტრუქცია და არაძირითადი ნაწილები	2 სთ.
სახურავის კონსტრუქცია და არაძირითადი ნაწილები	1 სთ.

პირობითი ნიშნები

დაკავებულობის დატვირთვის გრაფა:

მიდა ფართი:		0.0 მ²
საზახულო ფართი:		0.0 მ²
ფართი N 0	სულ:	0.0 მ²

სც-2 • დდფ - 18.6 • დდ - 0 • დაკავებულობის დატვირთვა

დაკავებულობის დატვირთვის ფაქტორი

დაკავებულობის ჯგუფი

- გასასვლელამდე სავალი მანძილი
- მისაწვდომი სვლა გეზი
- 3 საათიანი ცეცხლმედეგობა
- 2 საათიანი ცეცხლმედეგობა
- 1 საათიანი ცეცხლმედეგობა
- სახანძრო სახელო
- კარის ცეცხლმედეგობა

სახანძრო სიმბოლოს აღმნიშვნელი

	სახანძრო მილღგარი
	წყლის დასალევი შადრევანი
	სახანძრო მისაერთებელი
	ხელის ცეცხლმაქრი
	ხელით სამართავი სახანძრო განგაშის ღილაკი
	დამკავებელთა შეტყობინების სისტემა
	ორმხრივი კავშირის სისტემა
	კვამლის ავტომატური აღმომჩენი
	კვამლის მორეაგირე მაუწყებელი
	ავტოსაშხეფი სისტემა
	ალტერნატიული ავტოსაშხეფი სისტემა
	ავარიული განათება
	საავარიო განათება
მიკროავტობუსის პარკინგთან მისაწვდომი გასასვლელი ნიშანი	მიკროავტობუსის პარკინგთან მისაწვდომი გასასვლელი ნიშანი
სართულის ამოსაცნობი ნიშანი	სართულის ამოსაცნობი ნიშანი
ნიშანი საგანგებო ვითარებაში ფართობის გამოყენების შესახებ	ნიშანი საგანგებო ვითარებაში ფართობის გამოყენების შესახებ
თავშესაფრის ფართობის ნიშანი	თავშესაფრის ფართობის ნიშანი
გასასვლელის ნიშანი ბრაილით	გასასვლელის ნიშანი ბრაილით
EXIT	გასასვლელის აღმნიშვნელი განათებული ნიშანი

დაკავებულობის ჯგუფის აღნიშვნები

დაკავებულობის ჯგუფი	დაკავებულობის ჯგუფის აღნიშვნა	ფერის კოდი
თავშეყრის ჯგუფი (თჯ)		RGB (34.139.34)
საქმიანი ჯგუფი (საჯ)		RGB (79.12.187)
საჯარისკაცლებლო ჯგუფი (საჯ)		RGB (245.99.20)
სამრეწველო ჯგუფი (სჯ)		RGB (160.32.240)
დიდი საფრთხის შემქმნელი ჯგუფი (დსჯ)		RGB (94.8.58)
თავშეყრის ჯგუფი (თჯ)		RGB (0.0.255)
საავადრო ჯგუფი (სჯ)		RGB (255.0.0)
საცხოვრებელი ჯგუფი (სც)		RGB (220.185.0)
სასაწყობო ჯგუფი (სწ)		RGB (136.135.134)
დამხმარე ჯგუფი (დს)		RGB (57.57.56)

შენიშვნები

1. ნახაზი მომზადებული მისაწვდომობის სტანდარტების მიხედვით.

2. ზომები მოცემულია მილიმეტრებში.

3. ხანძარსაწინააღმდეგო მანძილები საზოგადოებრივი ქუჩის და უკანა ეზოს მხარეს 9.0 მეტრზე მეტია.

4. ლიფტის შახტა აღჭურვილი იქნება ჰაერის დაწნევის სისტემით.

5. ჰაერის დაწნევის სისტემა უზრუნველყოფილი იქნება სათადარიგო ელმომარაგებით.

6. დენის გათიშვის შემთხვევაში სათადარიგო ელექტროსისტემა ავტომატურად გაანათებს გასასვლელ საშუალებებს.

7. კონსტრუქციული პროექტის დამუშავებისას დაცული იქნას I-A კონსტრუქციის ტიპის მოთხოვნები.

8. ხანძარსაწინააღმდეგო დაცვის სისტემების საინჟინრო დოკუმენტაცია დამუშავდეს 28.01.16 წ. #41 დადგენილების შესაბამისად.

ნახაზი

XVII სართულის გეგმა
ნიშნული +51.200

ფურცლის ზომა

A1 (841X594mm)

მასშტაბი

1:100

ფურცლის ნომერი

A.04

თბილისი 2021 წ.

XVIII სართულის გეგმა
ნიშნული +54.400

ხანძარ საწინააღმდეგო გეგმა

კონსტრუქციის ტიპი

ცხრილი 601

შენობის ელემენტები	I-A ტიპი
ძირითადი კონსტრუქციული ჩარჩო	3 სთ.
მზიდი კედლები გარე შიდა	 3 სთ. 3 სთ.
არამზიდი კედლები და ტიხრები გარე	602 ცხრილი
არამზიდი კედლები და ტიხრები შიდა	0 სთ.
იატაკის კონსტრუქცია და არაძირითადი ნაწილები	2 სთ.
სახურავის კონსტრუქცია და არაძირითადი ნაწილები	1 სთ.

პირობითი ნიშნები

დაკავებულობის დატვირთვის გრაფა:

შიდა ფართი:		0.0 მ²
საზახულო ფართი:		0.0 მ²
ფართი N 0	სულ:	0.0 მ²
სც-2	დდფ - 18.6	დდ - 0

დაკავებულობის დატვირთვა
დაკავებულობის დატვირთბვის ფაქტორი
დაკავებულობის ჯგუფი

გასასვლელამდე სავალი მანძილი
მისაწვდომი სვლა გზი
3 საათიანი ცეცხლმედეგობა
2 საათიანი ცეცხლმედეგობა
1 საათიანი ცეცხლმედეგობა
სახანძრო სახელო
1.00 / 2.20 / 90წთ — კარის ცეცხლმედეგობა

სახანძრო სომბოლოს აღმიშვნელი

	სახანძრო მილდგარი
	წყლის დასალევი შადრევანი
	სახანძრო მისაერთებელი
	ხელის ცეცხლმაქრი
	ხელით სამართავი სახანძრო განგაშის ღილაკი
	დამკავებელთა შეტყობინების სისტემა
	ორმხრივი კავშირის სისტემა
	კვამლის ავტომატური აღმომჩენი
	კვამლის მორეაგირე მაუწყებელი
	ავტოსაშხეფი სისტემა
	ალტერნატიული ავტოსაშხეფი სისტემა
	ავარიული განათება
	საავარიო განათება
მმმპ გასასვლელი	მიკროავტობუსის პარკინგთან მისაწვდომი გასასვლელი ნიშანი
სართულის აბრა	სართულის ამოსაცნობი ნიშანი
თავშესაფრის ფართობი	ნიშანი საგანგებო ვითარებაში ფართობის გამოყენების შესახებ
თავშესაფრის გამოყენების წესები	თავშესაფრის ფართობის ნიშანი
გასასვლელი EXIT	გასასვლელის ნიშანი ბრაილით
EXIT	გასასვლელის აღმნიშვნელი განათებული ნიშანი

დაკავებულობის ჯგუფის აღნიშვნები

დაკავებულობის ჯგუფი	დაკავებულობის ჯგუფის აღნიშვნა	ფერის კოდი
თავშეყრის ჯგუფი (თვ)		RGB (34.139.34)
საქმიანი ჯგუფი (სქ)		RGB (79.12.187)
საგანმანათლებლო ჯგუფი (სგ)		RGB (245.99.20)
სამრეწველო ჯგუფი (სმ)		RGB (160.32.240)
დიდი საფრთხის შემცველი ჯგუფი (დსშ)		RGB (94.8.58)
თავშეყრის ჯგუფი (თვ)		RGB (0.0.255)
სავაჭრო ჯგუფი (სვ)		RGB (255.0.0)
საცხოვრებელი ჯგუფი (სც)		RGB (220.185.0)
სასაწყობო ჯგუფი (სწ)		RGB (136.135.134)
დამხმარე ჯგუფი (დს)		RGB (57.57.56)

ობიექტი

მრავალფუნქციური საცხოვრებელი კომპლექსი

მისამართი

თბილისი
გორგასლის ქუჩა N40
ს.კ. 01.18.09.005.024

არქიტექტორი

ლ. ოქროპირიძე

კონსტრუქტორი

ზ. კიზირია

ექსპლიკაცია

შენიშვნები

1. ნახაზი მომზადებული მისაწვდომობის სტანდარტების მიხედვით.

2. ზომები მოცემულია მილიმეტრებში.

3. ხანძარსაწინააღმდეგო მანძილები საზოგადოებრივი ქუჩის და უკანა ეზოს მხარეს 9.0 მეტრზე მეტია.

4. ლიფტის შახტა აღჭურვილი იქნება ჰაერის დაწნევის სისტემით.

5. ჰაერის დაწნევის სისტემა უზრუნველყოფილი იქნება სათადარიგო ელმომარაგებით.

6. დენის გათიშვის შემთხვევაში სათადარიგო ელექტროსისტემა ავტომატურად გაანათებს გასასვლელ საშუალებებს.

7. კონსტრუქციული პროექტის დამუშავებისას დაცული იქნას I-A კონსტრუქცის ტიპის მოთხოვნები.

8. ხანძარსაწინააღმდეგო დაცვის სისტემების საინჟინრო დოკუმენტაცია დამუშავდეს 28.01.16 წ. #41 დადგენილების შესაბამისად.

ნახაზი

XVIII სართულის გეგმა
ნიშნული +54.400

ფურცლის ზომა

A1 (841X594mm)

მასშტაბი

1:100

ფურცლის ნომერი

A.04

თბილისი 2021 წ.

XIX სართულის გეგმა
ნიშნული +57.600

ხანძარ საწინააღმდეგო გეგმა

კონსტრუქციის ტიპი

ცხრილი 601

შენობის ელემენტები	I-A ტიპი
ძირითადი კონსტრუქციული ჩარჩო	3 სთ.
მზიდი კედლები გარე შიდა	 3 სთ. 3 სთ.
არამზიდი კედლები და ტიხრები გარე	602 ცხრილი
არამზიდი კედლები და ტიხრები შიდა	0 სთ.
იატაკის კონსტრუქცია და არაძირითადი ნაწილები	2 სთ.
სახურავის კონსტრუქცია და არაძირითადი ნაწილები	1 სთ.

პირობითი ნიშნები

დაკავებულობის დატვირთვის გრაფა:

შიდა ფართი:		0.0 მ²
საზახულო ფართი:		0.0 მ²
ფართი N 0	სულ:	0.0 მ²
სც-2	დდფ - 18.6	დდ - 0

დაკავებულობის დატვირთვა
დაკავებულობის დატვირთვის ფაქტორი
დაკავებულობის ჯგუფი

გასასვლელამდე სავალი მანძილი
მისაწვდომი სვლა გეზი
3 საათიანი ცეცხლმედეგობა
2 საათიანი ცეცხლმედეგობა
1 საათიანი ცეცხლმედეგობა
სახანძრო სახელო
1.00 / 2.20 90წთ კარის ცეცხლმედეგობა

სახანძრო სომბოლოს აღმიშვნელი

	სახანძრო მილდგარი
	წყლის დასალევი შადრევანი
	სახანძრო მისაერთებელი
	ხელის ცეცხლმაქრი
	ხელით სამართავი სახანძრო განგაშის ღილაკი
	დამკავებელთა შეტყობინების სისტემა
	ორმხრივი კავშირის სისტემა
	კვამლის ავტომატური აღმომჩენი
	კვამლის მორეაგირე მაუწყებელი
	ავტოსაშხეფი სისტემა
	ალტერნატიული ავტოსაშხეფი სისტემა
	ავარიული განათება
	საავარიო განათება
მმმვ გასასვლელი	მიკროავტობუსის პარკინგთან მისაწვდომი გასასვლელი ნიშანი
სართულის აბრა	სართულის ამოსაცნობი ნიშანი
თავშესაფრის ფართობი	ნიშანი საგანგებო ვითარებაში ფართობის გამოყენების შესახებ
თავშესაფრის გამოყენების წესები	თავშესაფრის ფართობის ნიშანი
გასასვლელი EXIT	გასასვლელის ნიშანი ბრაილით
EXIT	გასასვლელის აღმნიშვნელი განათებული ნიშანი

დაკავებულობის ჯგუფის აღნიშვნები

დაკავებულობის ჯგუფი	დაკავებულობის ჯგუფის აღნიშვნა	ფერის კოდი
თავშეყრის ჯგუფი (თვ)		RGB (34.139.34)
საქმიანი ჯგუფი (სქ)		RGB (79.12.187)
საგანმანათლებლო ჯგუფი (სგ)		RGB (245.99.20)
სამრეწველო ჯგუფი (სმ)		RGB (160.32.240)
დიდი საფრთხის შემცველი ჯგუფი (დსშ)		RGB (94.8.58)
თავშეყრის ჯგუფი (თვ)		RGB (0.0.255)
სავაჭრო ჯგუფი (სვ)		RGB (255.0.0)
საცხოვრებელი ჯგუფი (სც)		RGB (220.185.0)
სასაწყობო ჯგუფი (სწ)		RGB (136.135.134)
დამხმარე ჯგუფი (დს)		RGB (57.57.56)

ობიექტი

მრავალფუნქციური საცხოვრებელი კომპლექსი

მისამართი

თბილისი
გორგასლის ქუჩა N40
ს.კ. 01.18.09.005.024

არქიტექტორი

ლ. ოქროპირიძე

კონსტრუქტორი

ზ. კიზირია

ექსპლიკაცია

შენიშვნები

1. ნახაზი მომზადებული მისაწვდომობის სტანდარტების მიხედვით.

2. ზომები მოცემულია მილიმეტრებში.

3. ხანძარსაწინააღმდეგო მანძილები საზოგადოებრივი ქუჩის და უკანა ეზოს მხარეს 9.0 მეტრზე მეტია.

4. ლიფტის შახტა აღჭურვილი იქნება ჰაერის დაწნევის სისტემით.

5. ჰაერის დაწნევის სისტემა უზრუნველყოფილი იქნება სათადარიგო ელმომარაგებით.

6. დენის გათიშვის შემთხვევაში სათადარიგო ელექტროსისტემა ავტომატურად გაანათებს გასასვლელ საშუალებებს.

7. კონსტრუქციული პროექტის დამუშავებისას დაცული იქნას I-A კონსტრუქციის ტიპის მოთხოვნები.

8. ხანძარსაწინააღმდეგო დაცვის სისტემების საინჟინრო დოკუმენტაცია დამუშავდეს 28.01.16 წ. #41 დადგენილების შესაბამისად.

ნახაზი

XIX სართულის გეგმა
ნიშნული +57.600

ფურცლის ზომა

A1 (841X594mm)

მასშტაბი

1:100

ფურცლის ნომერი

A.04

თბილისი 2021 წ.

სამანქანოს სართულის გეგმა
ნიშნული +60.800

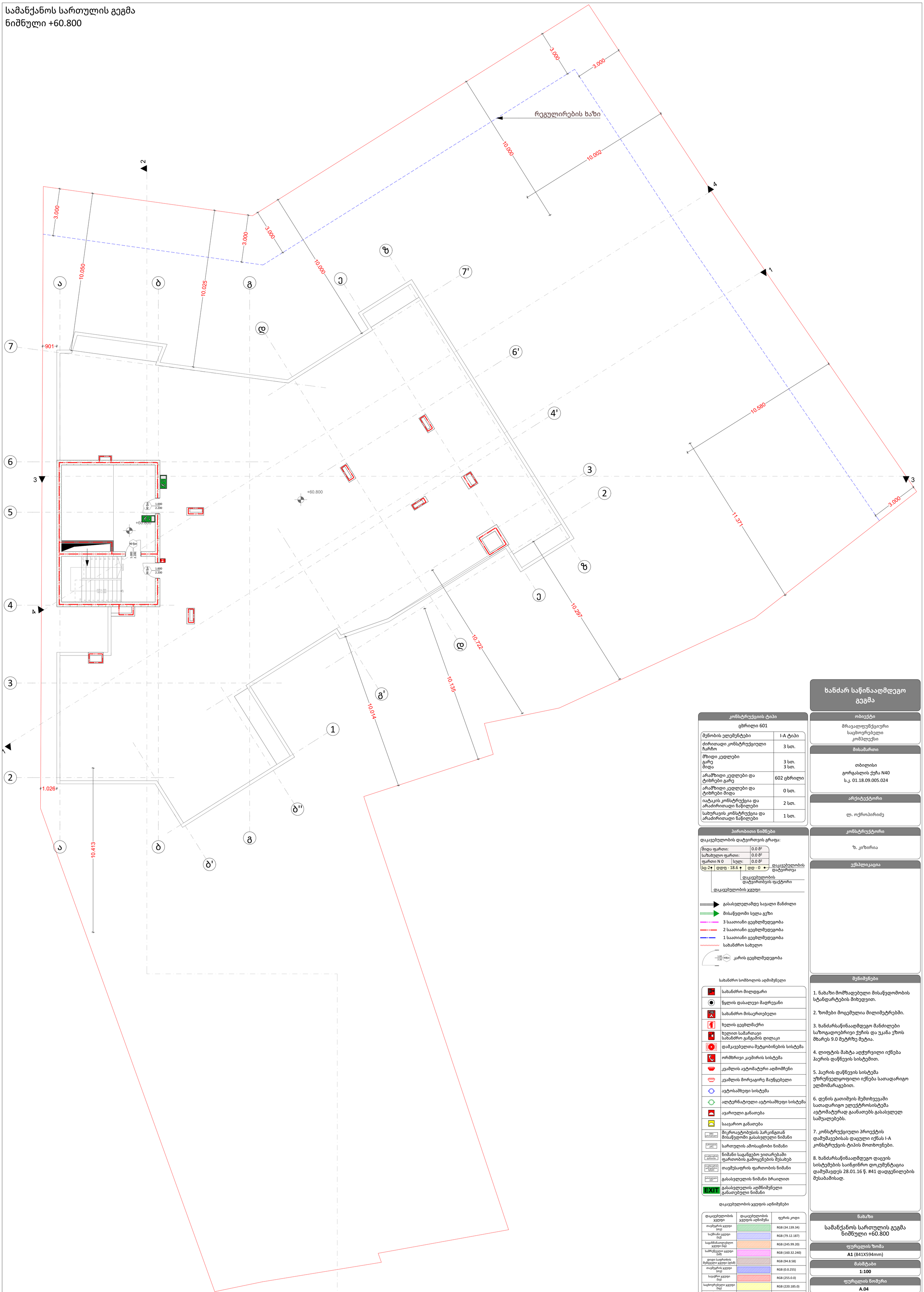

ხანძარ საწინააღმდეგო გეგმა

კონსტრუქციის ტიპი

ცხრილი 601

შენობის ელემენტები	I-A ტიპი
ძირითადი კონსტრუქციული ჩარჩო	3 სთ.
მზიდი კედლები გარე მიდა	 3 სთ. 3 სთ.
არამზიდი კედლები და ტიხრები გარე	602 ცხრილი
არამზიდი კედლები და ტიხრები მიდა	0 სთ.
იატაკის კონსტრუქცია და არაძირითადი ნაწილები	2 სთ.
სახურავის კონსტრუქცია და არაძირითადი ნაწილები	1 სთ.

პირობითი ნიშნები

დაკავებულობის დატვირთვის გრაფა:

მიდა ფართი:			0.0 მ²
საზახულო ფართი:			0.0 მ²
ფართი N 0	სულ:		0.0 მ²
სც-2	დდფ - 18.6	დდ - 0	დაკავებულობის დატვირთვა

დაკავებულობის დატვირთვის ფაქტორი

დაკავებულობის ჯგუფი

- გასასვლელამდე სავალი მანძილი
- მისაწვდომი სვლა გეზი
- 3 საათიანი ცეცხლმედეგობა
- 2 საათიანი ცეცხლმედეგობა
- 1 საათიანი ცეცხლმედეგობა
- სახანძრო სახელო
- კარის ცეცხლმედეგობა

სახანძრო სიმბოლოს აღმნიშვნელი

	სახანძრო მილდგარი
	წყლის დასალევი შადრევანი
	სახანძრო მისაერთებელი
	ხელის ცეცხლმაქრი
	ხელით სამართავი სახანძრო განგაშის ღილაკი
	დამკავებელთა შეტყობინების სისტემა
	ორმხრივი კავშირის სისტემა
	კვამლის ავტომატური აღმომჩენი
	კვამლის მორეაგირე მაუწყებელი
	ავტოსაშხეფი სისტემა
	ალტერნატიული ავტოსაშხეფი სისტემა
	ავარიული განათება
	საავარიო განათება
მიკროავტობუსის პარკინგთან მისაწვდომი გასასვლელი ნიშანი	მიკროავტობუსის პარკინგთან მისაწვდომი გასასვლელი ნიშანი
სართულის ამოსაცნობი ნიშანი	სართულის ამოსაცნობი ნიშანი
ნიშანი საგანგებო ვითარებაში ფართობის გამოყენების შესახებ	ნიშანი საგანგებო ვითარებაში ფართობის გამოყენების შესახებ
თავშესაფრის ფართობის ნიშანი	თავშესაფრის ფართობის ნიშანი
გასასვლელის ნიშანი ბრაილით	გასასვლელის ნიშანი ბრაილით
EXIT	გასასვლელის აღმნიშვნელი განათებული ნიშანი

დაკავებულობის ჯგუფის აღნიშვნები

დაკავებულობის ჯგუფი	დაკავებულობის ჯგუფის აღნიშვნა	ფერის კოდი
თავშეყრის ჯგუფი (თე)		RGB (34.139.34)
საქმიანი ჯგუფი (სქ)		RGB (79.12.187)
საჯარისათვისებლო ჯგუფი (სა)		RGB (245.99.20)
სამრეწველო ჯგუფი (სმ)		RGB (160.32.240)
დიდი საფრთხის შემცველი ჯგუფი (დსშ)		RGB (94.8.58)
თავშეყრის ჯგუფი (თე)		RGB (0.0.255)
საავადრო ჯგუფი (სვ)		RGB (255.0.0)
საცხოვრებელი ჯგუფი (სც)		RGB (220.185.0)
სასაწყობო ჯგუფი (სწ)		RGB (136.135.134)
დამხმარე ჯგუფი (დს)		RGB (57.57.56)

ობიექტი

მრავალფუნქციური
საცხოვრებელი
კომპლექსი

მისამართი

თბილისი
გორგასლის ქუჩა N40
ს.კ. 01.18.09.005.024

არქიტექტორი

ლ. ოქროპირიძე

კონსტრუქტორი

ზ. კიზირია

ექსპლიკაცია

შენიშვნები

1. ნახაზი მომზადებული მისაწვდომობის სტანდარტების მიხედვით.

2. ზომები მოცემულია მილიმეტრებში.

3. ხანძარსაწინააღმდეგო მანძილები საზოგადოებრივი ქუჩის და უკანა ეზოს მხარეს 9.0 მეტრზე მეტია.

4. ლიფტის შახტა აღჭურვილი იქნება ჰაერის დაწნევის სისტემით.

5. ჰაერის დაწნევის სისტემა უზრუნველყოფილი იქნება სათადარიგო ელმომარაგებით.

6. დენის გათიშვის შემთხვევაში სათადარიგო ელექტროსისტემა ავტომატურად გაანათებს გასასვლელ საშუალებებს.

7. კონსტრუქციული პროექტის დამუშავებისას დაცული იქნას I-A კონსტრუქციის ტიპის მოთხოვნები.

8. ხანძარსაწინააღმდეგო დაცვის სისტემების საინჟინრო დოკუმენტაცია დამუშავდეს 28.01.16 წ. #41 დადგენილების შესაბამისად.

ნახაზი

სამანქანოს სართულის გეგმა
ნიშნული +60.800

ფურცლის ზომა

A1 (841X594mm)

მასშტაბი

1:100

ფურცლის ნომერი

A.04

თბილისი 2021 წ.

გადახურვის გეგმა
ნიშნული +64.000

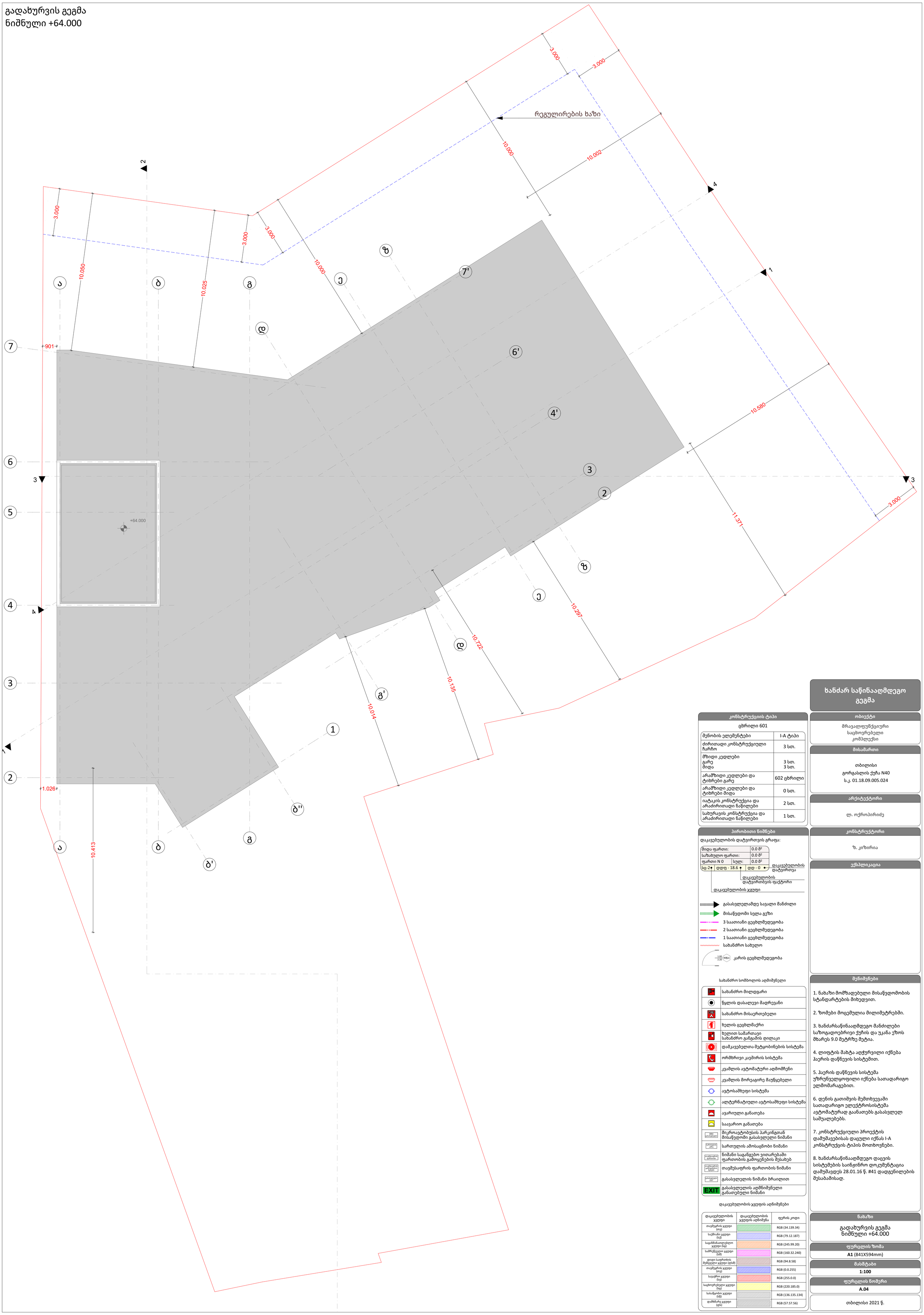

ხანძარ საწინააღმდეგო გეგმა

კონსტრუქციის ტიპი

ცხრილი 601

შენობის ელემენტები	I-A ტიპი
ძირითადი კონსტრუქციული ჩარჩო	3 სთ.
მზიდი კედლები გარე შიდა	 3 სთ. 3 სთ.
არამზიდი კედლები და ტიხრები გარე	602 ცხრილი
არამზიდი კედლები და ტიხრები შიდა	0 სთ.
იატაკის კონსტრუქცია და არაძირითადი ნაწილები	2 სთ.
სახურავის კონსტრუქცია და არაძირითადი ნაწილები	1 სთ.

პირობითი ნიშნები

დაკავებულობის დატვირთვის გრაფა:

შიდა ფართი:		0.0 მ²	
საზახულო ფართი:		0.0 მ²	
ფართი N 0	სულ:	0.0 მ²	
სც-2	დდფ - 18.6	დდ - 0	დაკავებულობის დატვირთვა

დაკავებულობის დატვირთვის ფაქტორი

დაკავებულობის ჯგუფი

- გასასვლელამდე სავალი მანძილი
- მისაწვდომი სვლა გეზი
- 3 საათიანი ცეცხლმედეგობა
- 2 საათიანი ცეცხლმედეგობა
- 1 საათიანი ცეცხლმედეგობა
- სახანძრო სახელო
- კარის ცეცხლმედეგობა

სახანძრო სიმბოლოს აღმიშნელი

	სახანძრო მილდგარი
	წყლის დასალევი შადრევანი
	სახანძრო მისაერთებელი
	ხელის ცეცხლმაქრი
	ხელით სამართავი სახანძრო განგაშის ღილაკი
	დამკავებელთა შეტყობინების სისტემა
	ორმხრივი კავშირის სისტემა
	კვამლის ავტომატური აღმომჩენი
	კვამლის მორეაგირე მაუწყებელი
	ავტოსაშხეფი სისტემა
	ალტერნატიული ავტოსაშხეფი სისტემა
	ავარიული განათება
	საავარიო განათება
მიკროავტობუსის პარკინგთან მისაწვდომი გასასვლელი ნიშანი	მიკროავტობუსის პარკინგთან მისაწვდომი გასასვლელი ნიშანი
სართულის ამოსაცნობი ნიშანი	სართულის ამოსაცნობი ნიშანი
ნიშანი საგანგებო ვითარებაში ფართობის გამოყენების შესახებ	ნიშანი საგანგებო ვითარებაში ფართობის გამოყენების შესახებ
თავშესაფრის ფართობის ნიშანი	თავშესაფრის ფართობის ნიშანი
გასასვლელის ნიშანი	გასასვლელის ნიშანი ბრაილით
EXIT	გასასვლელის აღმნიშვნელი განათებული ნიშანი

დაკავებულობის ჯგუფის აღნიშვნები

დაკავებულობის ჯგუფი	დაკავებულობის ჯგუფის აღნიშვნა	ფერის კოდი
თავშეყრის ჯგუფი (თე)		RGB (34.139.34)
საქმიანი ჯგუფი (სქ)		RGB (79.12.187)
საჯარისათვისებლო ჯგუფი (სა)		RGB (245.99.20)
საბრუნველი ჯგუფი (სბ)		RGB (160.32.240)
დიდი საფრთხის შემცველი ჯგუფი (დსშ)		RGB (94.8.58)
თავშეყრის ჯგუფი (თე)		RGB (0.0.255)
საავადრო ჯგუფი (სვ)		RGB (255.0.0)
საცხოვრებელი ჯგუფი (სც)		RGB (220.185.0)
სასაწყობო ჯგუფი (სწ)		RGB (136.135.134)
დამხმარე ჯგუფი (დხ)		RGB (57.57.56)

ობიექტი

მრავალფუნქციური საცხოვრებელი კომპლექსი

მისამართი

თბილისი
გორგასლის ქუჩა N40
ს.კ. 01.18.09.005.024

არქიტექტორი

ლ. ოქროპირიძე

კონსტრუქტორი

ზ. კიზირია

ექსპლიკაცია

შენიშვნები

1. ნახაზი მომზადებული მისაწვდომობის სტანდარტების მიხედვით.

2. ზომები მოცემულია მილიმეტრებში.

3. ხანძარსაწინააღმდეგო მანძილები საზოგადოებრივი ქუჩის და უკანა ეზოს მხარეს 9.0 მეტრზე მეტია.

4. ლიფტის შახტა აღჭურვილი იქნება ჰაერის დაწნევის სისტემით.

5. ჰაერის დაწნევის სისტემა უზრუნველყოფილი იქნება სათადარიგო ელმომარაგებით.

6. დენის გათიშვის შემთხვევაში სათადარიგო ელექტროსისტემა ავტომატურად გაანათებს გასასვლელ საშუალებებს.

7. კონსტრუქციული პროექტის დამუშავებისას დაცული იქნას I-A კონსტრუქციის ტიპის მოთხოვნები.

8. ხანძარსაწინააღმდეგო დაცვის სისტემების საინჟინრო დოკუმენტაცია დამუშავდეს 28.01.16 წ. #41 დადგენილების შესაბამისად.

ნახაზი

გადახურვის გეგმა
ნიშნული +64.000

ფურცლის ზომა

A1 (841X594mm)

მასშტაბი

1:100

ფურცლის ნომერი

A.04

თბილისი 2021 წ.

- II სართულის გეგმა
ნიშნული -6.000



პირობითი ნიშნები

მოსატრიალებელი სივრცეები

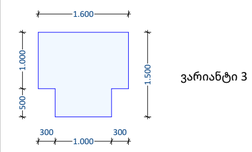

კარის წინ თავისუფალი სივრცე

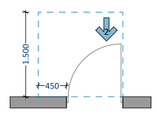

თავისუფალი სივრცე კართან მანევრირებისათვის ანჯამიანი კარი
წინიდან მისაწვდომი - გამოწევით გაღება

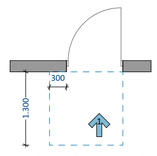

თავისუფალი სივრცე კართან მანევრირებისათვის ანჯამიანი კარი
წინიდან მისაწვდომი - მიწოლით გაღება

მისაწვდომობის გეგმა

ობიექტი

მრავალფუნქციური
საცხოვრებელი
კომპლექსი

მისამართი

თბილისი
გორგასლის ქუჩა N40
ს.კ. 01.18.09.005.024

არქიტექტორი

ლ. ოქროპირიძე

კონსტრუქტორი

ზ. კიზირია

ექსპლიკაცია

შენიშვნები

1. ნახაზი მომზადებული მისაწვდომობის სტანდარტების მიხედვით.

2. ზომები მოცემულია მილიმეტრებში.

3. იატაკის ზედაპირები მოეწყობა ისე, რომ იქნება მდგრადი, მყარი და არასრიალა.

4. განათების სამართავები ელექტრო გამანაწილებლები ელექტრო ჩამრთველები და დენსართები ტემპერატურის მარეგულირებლები მოწყობილობების სამართავები წყალსადენი სისტემის მოწყობილობების მარეგულირებლები და დამცავი და ორმხრივი საკომუნიკაციო სისტემების სამართავები "ა" ტიპის ერთეულში მოეწყობა სტანდარტის 309-ე ქვეთავის შესაბამისად.

5. სინათლის ჩამრთველები ელექტრო ჩამრთველები დენსართები ტემპერატურის მარეგულირებლები ელექტრო გამანაწილებლები და უსაფრთხოების ან შიდასაკომუნიკაციო სისტემების სამართავები "ბ" ტიპის ერთეულებში მოეწყობა სტანდარტის 309.2 და 1104.1.1 ქვეთავების მიხედვით.

ნახაზი

- II სართულის გეგმა
ნიშნული -6.000

ფურცლის ზომა

A1 (841X594mm)

მასშტაბი

1:100

ფურცლის ნომერი

A.05

თბილისი 2021 წ.

- I სართულის გეგმა
ნიშნული -3.000

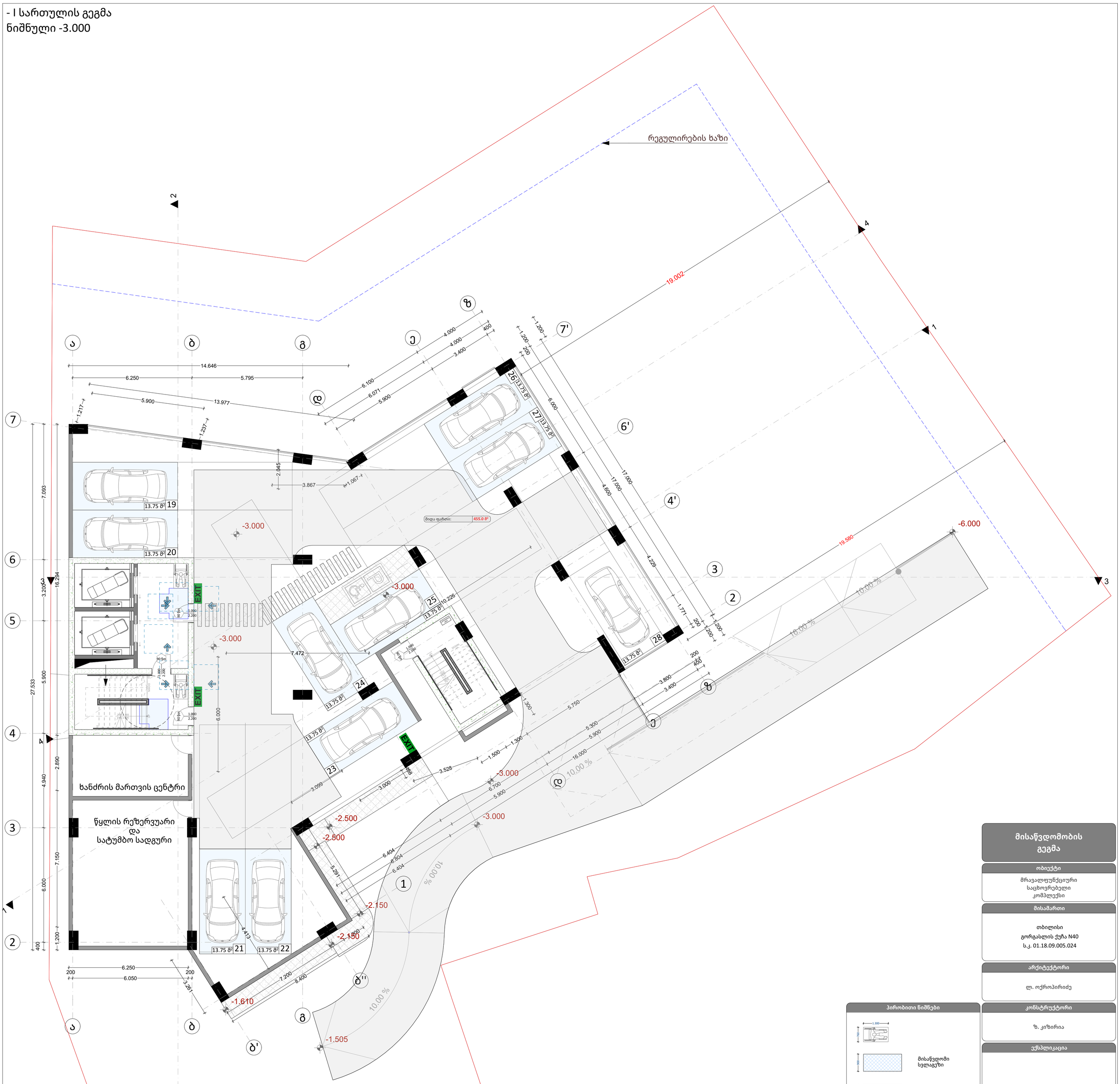

პირობითი ნიშნები

მისაწვდომი სვლაგეზი

მისაწვდომი სვლაგეზი

მოსატრიალებელი სივრცეები

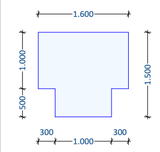

ვარიანტი 3

კარის წინ თავისუფალი სივრცე

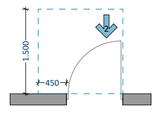

თავისუფალი სივრცე კართან მანევრირებისათვის ანჯამიანი კარი
წინიდან მისაწვდომი - გამოწევით გაღება

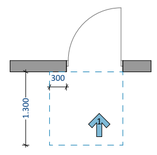

თავისუფალი სივრცე კართან მანევრირებისათვის ანჯამიანი კარი
წინიდან მისაწვდომი - მიწოლით გაღება

მისაწვდომობის გეგმა

ობიექტი

მრავალფუნქციური
საცხოვრებელი
კომპლექსი

მისამართი

თბილისი
გორგასლის ქუჩა N40
ს.კ. 01.18.09.005.024

არქიტექტორი

ლ. ოქროპირიძე

კონსტრუქტორი

ზ. კიზირია

ექსპლიკაცია

შენიშვნები

1. ნახაზი მომზადებული მისაწვდომობის სტანდარტების მიხედვით.

2. ზომები მოცემულია მილიმეტრებში.

3. იატაკის ზედაპირები მოეწყობა ისე, რომ იქნება მდგრადი, მყარი და არასრიალა.

4. განათების სამართავები ელექტრო გამანაწილებლები ელექტრო ჩამრთველები და დენსართები ტემპერატურის მარეგულირებლები მოწყობილობების სამართავები წყალსადენი სისტემის მოწყობილობების მარეგულირებლები და დამცავი და ორმხრივი საკომუნიკაციო სისტემების სამართავები "ა" ტიპის ერთეულში მოეწყობა სტანდარტის 309-ე ქვეთავის შესაბამისად.

5. სინათლის ჩამრთველები ელექტრო ჩამრთველები დენსართები ტემპერატურის მარეგულირებლები ელექტრო გამანაწილებლები და უსაფრთხოების ან შიდასაკომუნიკაციო სისტემების სამართავები "ბ" ტიპის ერთეულებში მოეწყობა სტანდარტის 309.2 და 1104.1.1 ქვეთავების მიხედვით.

ნახაზი

- I სართულის გეგმა
ნიშნული -3.000

ფურცლის ზომა

A1 (841X594mm)

მასშტაბი

1:100

ფურცლის ნომერი

A.05

თბილისი 2021 წ.

I სართულის გეგმა
ნიშნული +0.000

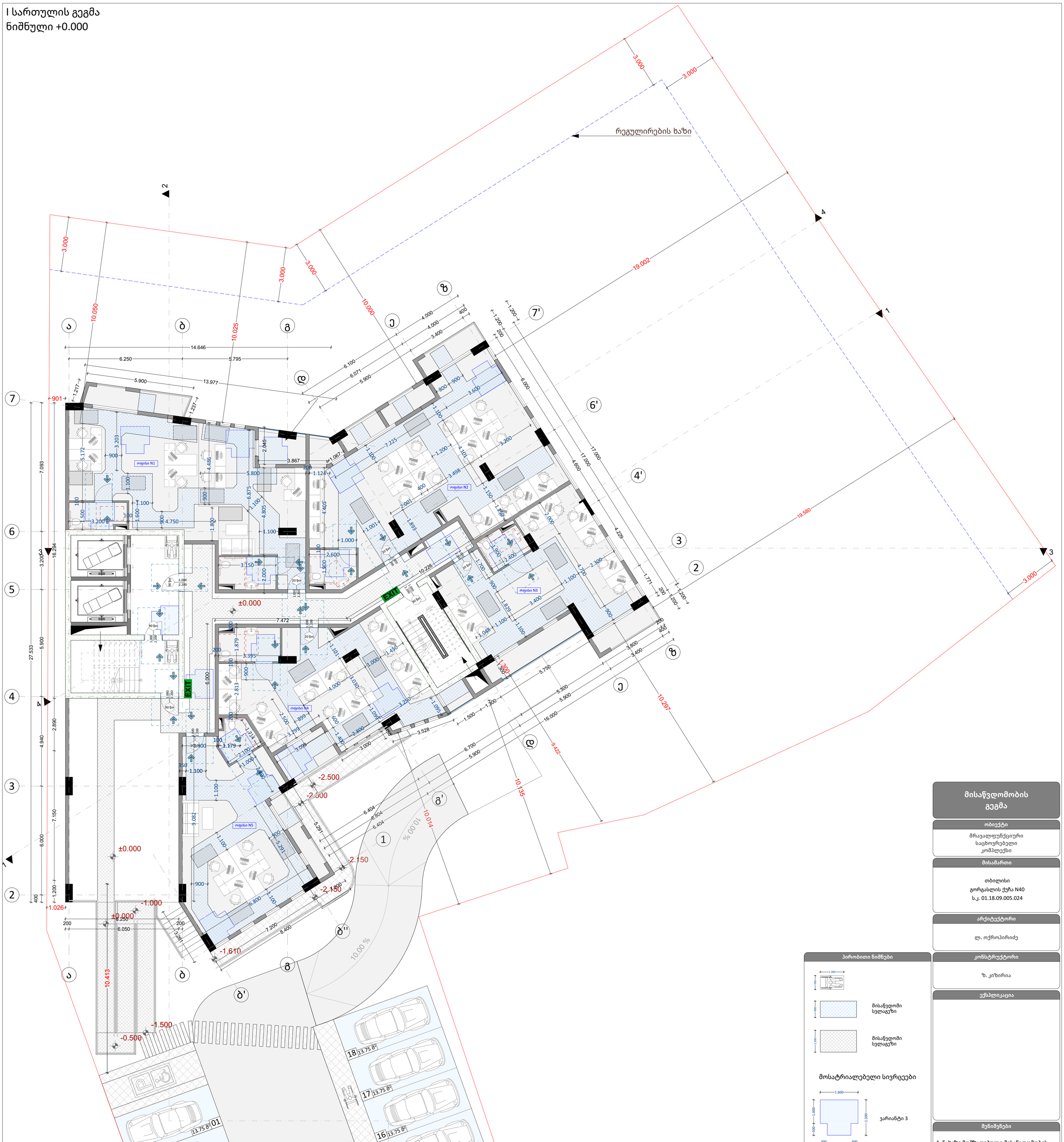

პირობითი ნიშნები

მოსატრიალებელი სივრცეები

კარის წინ თავისუფალი სივრცე

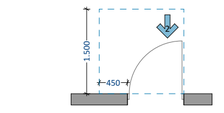

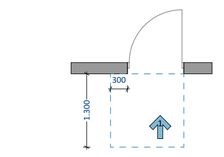

მისაწვდომობის გეგმა

ობიექტი

მრავალფუნქციური საცხოვრებელი კომპლექსი

მისამართი

თბილისი
გორგასლის ქუჩა N40
ს.კ. 01.18.09.005.024

არქიტექტორი

ლ. ოქროპირიძე

კონსტრუქტორი

ზ. კიზირია

ექსპლიკაცია

შენიშვნები

1. ნახაზი მომზადებული მისაწვდომობის სტანდარტების მიხედვით.

2. ზომები მოცემულია მილიმეტრებში.

3. იატაკის ზედაპირები მოეწყობა ისე, რომ იქნება მდგრადი, მყარი და არასრიალა.

4. განათების სამართავები ელექტრო გამანაწილებლები ელექტრო ჩამრთველები და დენსართები ტემპერატურის მარეგულირებლები მოწყობილობების სამართავები წყალსადენი სისტემის მოწყობილობების მარეგულირებლები და დამცავი და ორმხრივი საკომუნიკაციო სისტემების სამართავები "ა" ტიპის ერთეულში მოეწყობა სტანდარტის 309-ე ქვეთავის შესაბამისად.

5. სინათლის ჩამრთველები ელექტრო ჩამრთველები დენსართები ტემპერატურის მარეგულირებლები ელექტრო გამანაწილებლები და უსაფრთხოების ან შიდასაკომუნიკაციო სისტემების სამართავები "ბ" ტიპის ერთეულებში მოეწყობა სტანდარტის 309.2 და 1104.1.1 ქვეთავების მიხედვით.

ნახაზი

I სართულის გეგმა
ნიშნული +0.000

ფურცლის ზომა

A1 (841X594mm)

მასშტაბი

1:100

ფურცლის ნომერი

A.05

თბილისი 2021 წ.

II სართულის გეგმა
ნიშნული +3.200

რეგულირების ხაზი

ოფისი N1
ოფისი N2
ოფისი N3
ოფისი N4
ოფისი N6

EXIT

მისაწვდომობის გეგმა

ობიექტი

მრავალფუნქციური
საცხოვრებელი
კომპლექსი

მისამართი

თბილისი
გორგასლის ქუჩა N40
ს.კ. 01.18.09.005.024

არქიტექტორი

ლ. ოქროპირიძე

კონსტრუქტორი

ზ. კიზირია

ექსპლიკაცია

შენიშვნები

1. ნახაზი მომზადებული მისაწვდომობის სტანდარტების მიხედვით.

2. ზომები მოცემულია მილიმეტრებში.

3. იატაკის ზედაპირები მოეწყობა ისე, რომ იქნება მდგრადი, მყარი და არასრიალა.

4. განათების სამართავები ელექტრო გამანაწილებლები ელექტრო ჩამრთველები და დენსართები ტემპერატურის მარეგულირებლები მოწყობილობების სამართავები წყალსადენი სისტემის მოწყობილობების მარეგულირებლები და დამცავი და ორმხრივი საკომუნიკაციო სისტემების სამართავები "ა" ტიპის ერთეულში მოეწყობა სტანდარტის 309-ე ქვეთავის შესაბამისად.

5. სინათლის ჩამრთველები ელექტრო ჩამრთველები დენსართები ტემპერატურის მარეგულირებლები ელექტრო გამანაწილებლები და უსაფრთხოების ან შიდასაკომუნიკაციო სისტემების სამართავები "ბ" ტიპის ერთეულებში მოეწყობა სტანდარტის 309.2 და 1104.1.1 ქვეთავების მიხედვით.

პირობითი ნიშნები





მისაწვდომი სვლაგეზი



მისაწვდომი სვლაგეზი

მოსატრიალებელი სივრცეები

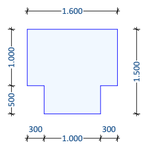

ვარიანტი 3

კარის წინ თავისუფალი სივრცე

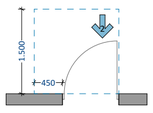

თავისუფალი სივრცე კართან მანევრირებისათვის
ანჯამიანი კარი
წინიდან მისაწვდომი - გამოწევით გაღება

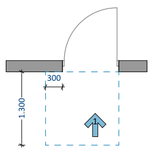

თავისუფალი სივრცე კართან მანევრირებისათვის
ანჯამიანი კარი
წინიდან მისაწვდომი - მიწოლით გაღება

ნახაზი

II სართულის გეგმა
ნიშნული +3.200

ფურცლის ზომა

A1 (841X594mm)

მასშტაბი

1:100

ფურცლის ნომერი

A.05

თბილისი 2021 წ.

III სართულის გეგმა
ნიშნული +6.400

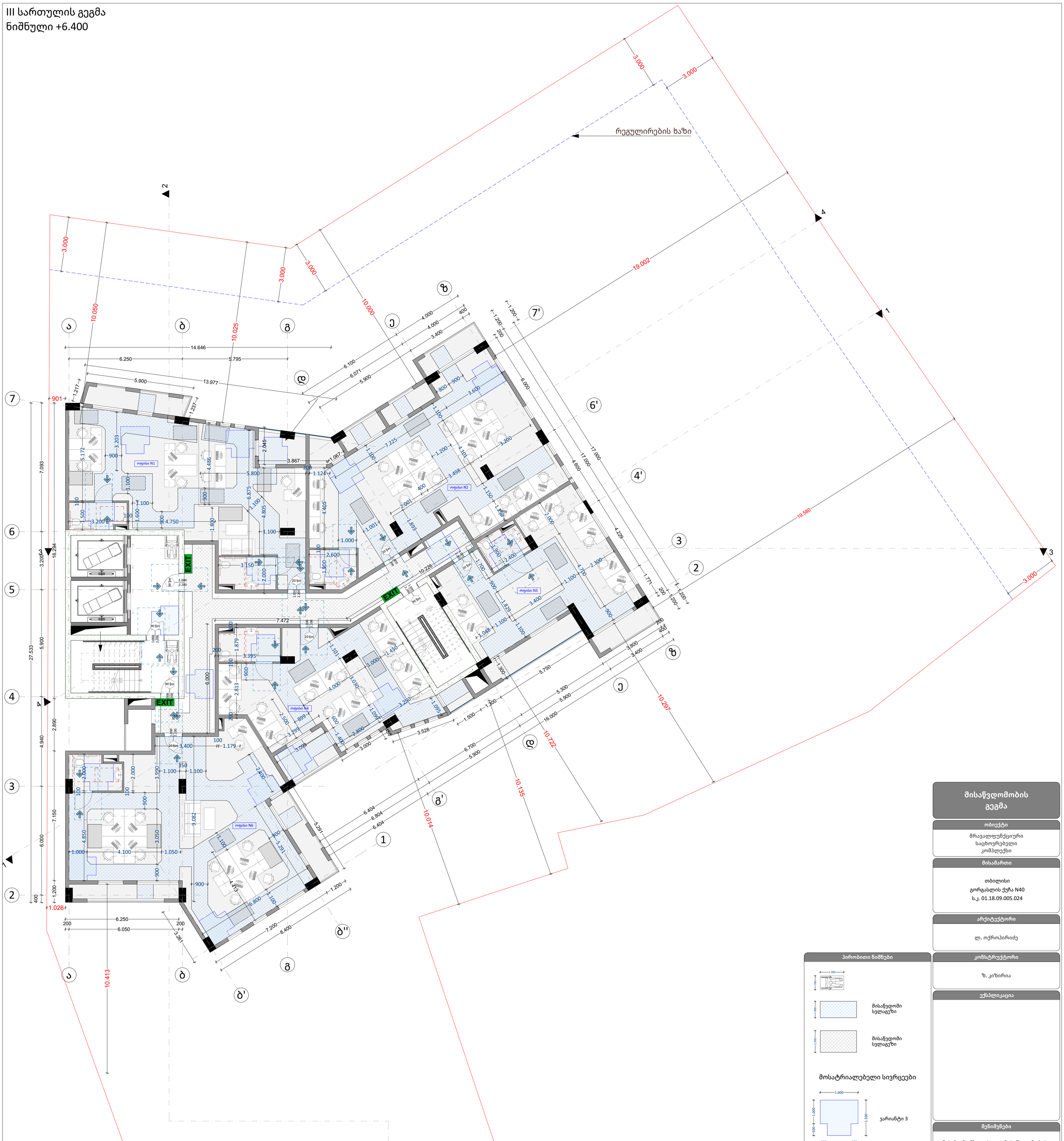

პირობითი ნიშნები

მისაწვდომი სვლაგეზი

მისაწვდომი სვლაგეზი

მოსატრიალებელი სივრცეები

ვარიანტი 3

კარის წინ თავისუფალი სივრცე

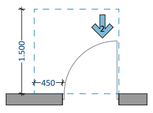

თავისუფალი სივრცე კართან მანევრირებისათვის
ანჯამიანი კარი
წინიდან მისაწვდომი - გამოწევით გაღება

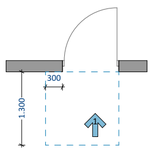

თავისუფალი სივრცე კართან მანევრირებისათვის
ანჯამიანი კარი
წინიდან მისაწვდომი - მიწოლით გაღება

მისაწვდომობის გეგმა

ობიექტი

მრავალფუნქციური
საცხოვრებელი
კომპლექსი

მისამართი

თბილისი
გორგასლის ქუჩა N40
ს.კ. 01.18.09.005.024

არქიტექტორი

ლ. ოქროპირიძე

კონსტრუქტორი

ზ. კიზირია

ექსპლიკაცია

შენიშვნები

1. ნახაზი მომზადებული მისაწვდომობის სტანდარტების მიხედვით.

2. ზომები მოცემულია მილიმეტრებში.

3. იატაკის ზედაპირები მოეწყობა ისე, რომ იქნება მდგრადი, მყარი და არასრიალა.

4. განათების სამართავები ელექტრო გამანაწილებლები ელექტრო ჩამრთველები და დენსართები ტემპერატურის მარეგულირებლები მოწყობილობების სამართავები წყალსადენი სისტემის მოწყობილობების მარეგულირებლები და დამცავი და ორმხრივი საკომუნიკაციო სისტემების სამართავები "ა" ტიპის ერთეულში მოეწყობა სტანდარტის 309-ე ქვეთავის შესაბამისად.

5. სინათლის ჩამრთველები ელექტრო ჩამრთველები დენსართები ტემპერატურის მარეგულირებლები ელექტრო გამანაწილებლები და უსაფრთხოების ან შიდასაკომუნიკაციო სისტემების სამართავები "ბ" ტიპის ერთეულებში მოეწყობა სტანდარტის 309.2 და 1104.1.1 ქვეთავების მიხედვით.

ნახაზი

III სართულის გეგმა
ნიშნული +6.400

ფურცლის ზომა

A1 (841X594mm)

მასშტაბი

1:100

ფურცლის ნომერი

A.05

თბილისი 2021 წ.

IV სართულის გეგმა
ნიშნული +9.600

რეგულირების ხაზი

ოფისი N1
ოფისი N2
ოფისი N3
ოფისი N4
ოფისი N6

EXIT

პირობითი ნიშნები





მისაწვდომი სვლაგეზი

მისაწვდომი სვლაგეზი

მოსატრიალებელი სივრცეები

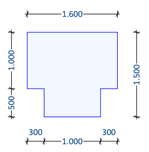

ვარიანტი 3

კარის წინ თავისუფალი სივრცე

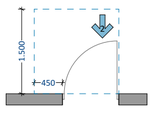

თავისუფალი სივრცე კართან მანევრირებისათვის ანჯამიანი კარი
წინიდან მისაწვდომი - გამოწევით გაღება

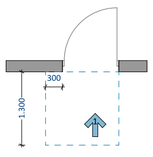

თავისუფალი სივრცე კართან მანევრირებისათვის ანჯამიანი კარი
წინიდან მისაწვდომი - მიწოლით გაღება

მისაწვდომობის გეგმა

ობიექტი

მრავალფუნქციური საცხოვრებელი კომპლექსი

მისამართი

თბილისი
გორგასლის ქუჩა N40
ს.კ. 01.18.09.005.024

არქიტექტორი

ლ. ოქროპირიძე

კონსტრუქტორი

ზ. კიზირია

ექსპლიკაცია

შენიშვნები

1. ნახაზი მომზადებული მისაწვდომობის სტანდარტების მიხედვით.

2. ზომები მოცემულია მილიმეტრებში.

3. იატაკის ზედაპირები მოეწყობა ისე, რომ იქნება მდგრადი, მყარი და არასრიალა.

4. განათების სამართავები ელექტრო გამანაწილებლები ელექტრო ჩამრთველები და დენსართები ტემპერატურის მარეგულირებლები მოწყობილობების სამართავები წყალსადენი სისტემის მოწყობილობების მარეგულირებლები და დამცავი და ორმხრივი საკომუნიკაციო სისტემების სამართავები "ა" ტიპის ერთეულში მოეწყობა სტანდარტის 309-ე ქვეთავის შესაბამისად.

5. სინათლის ჩამრთველები ელექტრო ჩამრთველები დენსართები ტემპერატურის მარეგულირებლები ელექტრო გამანაწილებლები და უსაფრთხოების ან შიდასაკომუნიკაციო სისტემების სამართავები "ბ" ტიპის ერთეულებში მოეწყობა სტანდარტის 309.2 და 1104.1.1 ქვეთავების მიხედვით.

ნახაზი

IV სართულის გეგმა
ნიშნული +9.600

ფურცლის ზომა

A1 (841X594mm)

მასშტაბი

1:100

ფურცლის ნომერი

A.05

თბილისი 2021 წ.

V სართულის გეგმა
ნიშნული +12.800

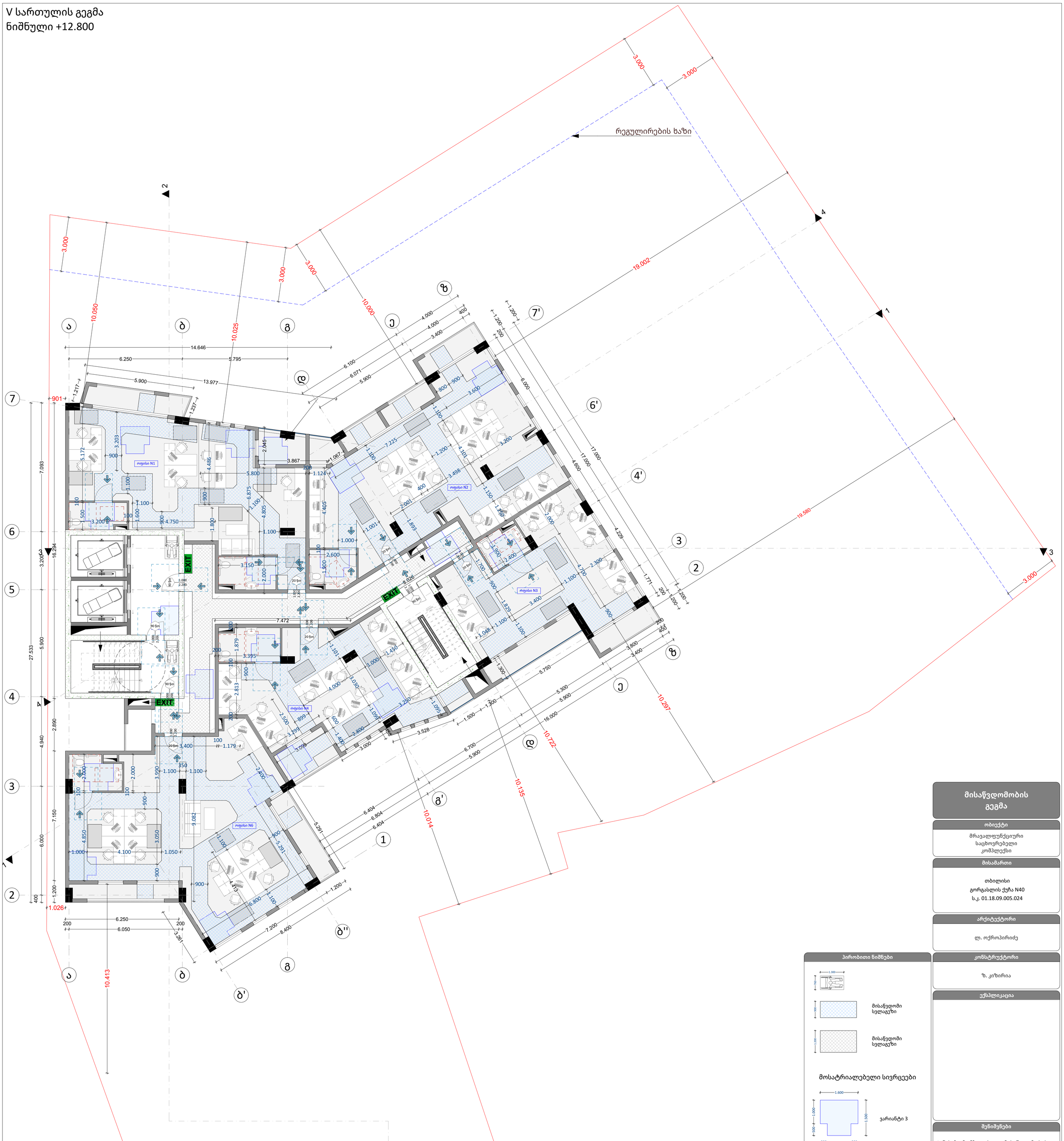

მისაწვდომობის გეგმა

ობიექტი

მრავალფუნქციური
საცხოვრებელი
კომპლექსი

მისამართი

თბილისი
გორგასლის ქუჩა N40
ს.კ. 01.18.09.005.024

არქიტექტორი

ლ. ოქროპირიძე

კონსტრუქტორი

ზ. კიზირია

ექსპლიკაცია

პირობითი ნიშნები

მისაწვდომი სვლაგეზი

მისაწვდომი სვლაგეზი

მოსატრიალებელი სივრცეები

ვარიანტი 3

კარის წინ თავისუფალი სივრცე

თავისუფალი სივრცე კართან მანევრირებისათვის ანჯამიანი კარი
წინიდან მისაწვდომი - გამოწევით გაღება

თავისუფალი სივრცე კართან მანევრირებისათვის ანჯამიანი კარი
წინიდან მისაწვდომი - მიწოლით გაღება

შენიშვნები

1. ნახაზი მომზადებული მისაწვდომობის სტანდარტების მიხედვით.

2. ზომები მოცემულია მილიმეტრებში.

3. იატაკის ზედაპირები მოეწყობა ისე, რომ იქნება მდგრადი, მყარი და არასრიალა.

4. განათების სამართავები ელექტრო გამანაწილებლები ელექტრო ჩამრთველები და დენსართები ტემპერატურის მარეგულირებლები მოწყობილობების სამართავები წყალსადენი სისტემის მოწყობილობების მარეგულირებლები და დამცავი და ორმხრივი საკომუნიკაციო სისტემების სამართავები "ა" ტიპის ერთეულში მოეწყობა სტანდარტის 309-ე ქვეთავის შესაბამისად.

5. სინათლის ჩამრთველები ელექტრო ჩამრთველები დენსართები ტემპერატურის მარეგულირებლები ელექტრო გამანაწილებლები და უსაფრთხოების ან შიდასაკომუნიკაციო სისტემების სამართავები "ბ" ტიპის ერთეულებში მოეწყობა სტანდარტის 309.2 და 1104.1.1 ქვეთავების მიხედვით.

ნახაზი

V სართულის გეგმა
ნიშნული +12.800

ფურცლის ზომა

A1 (841X594mm)

მასშტაბი

1:100

ფურცლის ნომერი

A.05

თბილისი 2021 წ.

VI სართულის გეგმა
ნიშნული +16.000

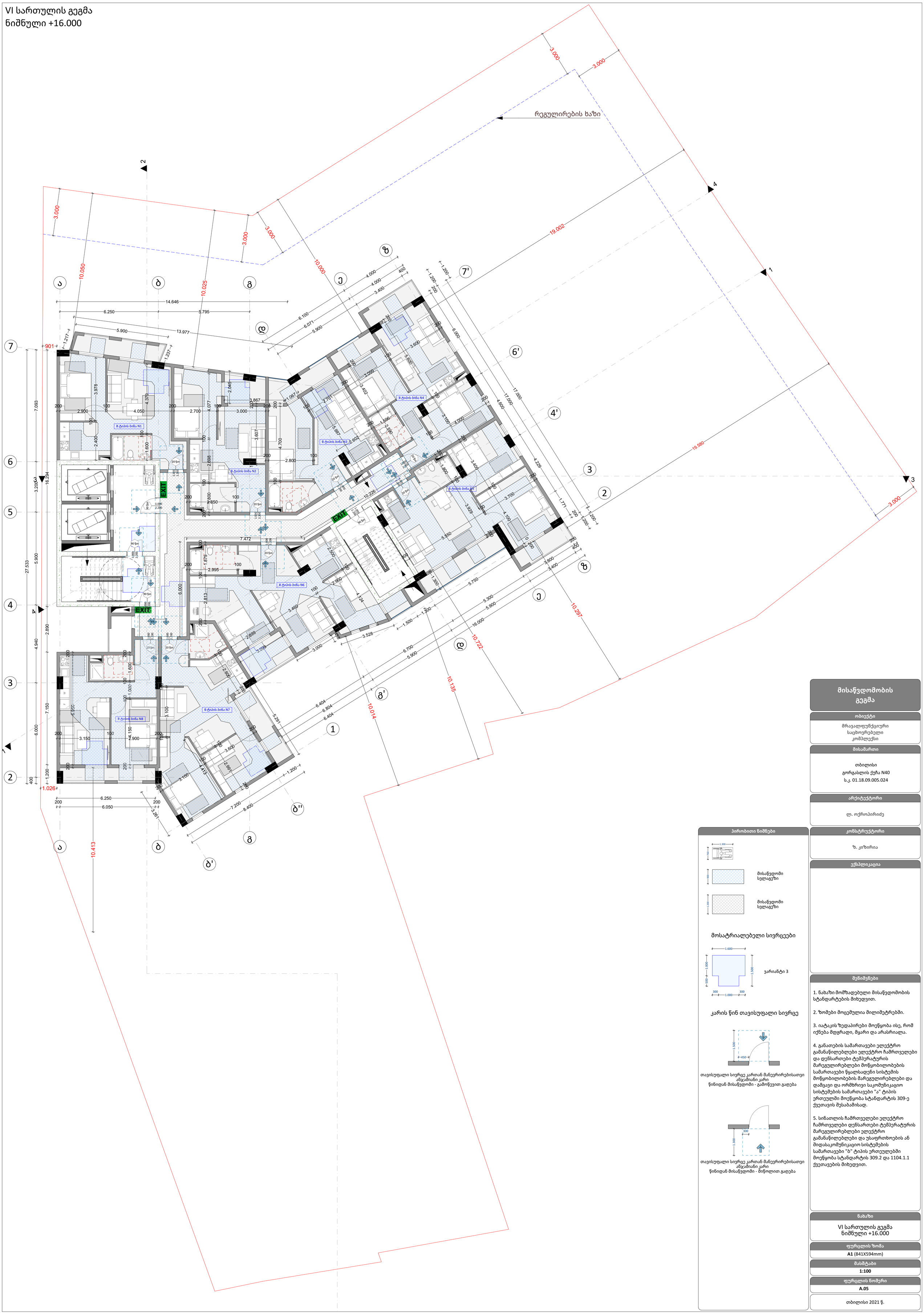

პირობითი ნიშნები

მოსატრიალებელი სივრცეები

კარის წინ თავისუფალი სივრცე

თავისუფალი სივრცე კართან მანევრირებისათვის
ანჯამიანი კარი
წინიდან მისაწვდომი - გამოწევით გაღება

თავისუფალი სივრცე კართან მანევრირებისათვის
ანჯამიანი კარი
წინიდან მისაწვდომი - მიწოლით გაღება

მისაწვდომობის გეგმა

ობიექტი

მრავალფუნქციური
საცხოვრებელი
კომპლექსი

მისამართი

თბილისი
გორგასლის ქუჩა N40
ს.კ. 01.18.09.005.024

არქიტექტორი

ლ. ოქროპირიძე

კონსტრუქტორი

ზ. კიზირია

ექსპლიკაცია

შენიშვნები

1. ნახაზი მომზადებული მისაწვდომობის სტანდარტების მიხედვით.

2. ზომები მოცემულია მილიმეტრებში.

3. იატაკის ზედაპირები მოეწყობა ისე, რომ იქნება მდგრადი, მყარი და არასრიალა.

4. განათების სამართავები ელექტრო გამანაწილებლები ელექტრო ჩამრთველები და დენსართები ტემპერატურის მარეგულირებლები მოწყობილობების სამართავები წყალსადენი სისტემის მოწყობილობების მარეგულირებლები და დამცავი და ორმხრივი საკომუნიკაციო სისტემების სამართავები "ა" ტიპის ერთეულში მოეწყობა სტანდარტის 309-ე ქვეთავის შესაბამისად.

5. სინათლის ჩამრთველები ელექტრო ჩამრთველები დენსართები ტემპერატურის მარეგულირებლები ელექტრო გამანაწილებლები და უსაფრთხოების ან შიდასაკომუნიკაციო სისტემების სამართავები "ბ" ტიპის ერთეულებში მოეწყობა სტანდარტის 309.2 და 1104.1.1 ქვეთავების მიხედვით.

ნახაზი

VI სართულის გეგმა
ნიშნული +16.000

ფურცლის ზომა

A1 (841X594mm)

მასშტაბი

1:100

ფურცლის ნომერი

A.05

თბილისი 2021 წ.

VII სართულის გეგმა
ნიშნული +19.200

რეგულირების ხაზი

B ტიპის ბინა N1
B ტიპის ბინა N2
B ტიპის ბინა N3
B ტიპის ბინა N4
B ტიპის ბინა N5
B ტიპის ბინა N6
B ტიპის ბინა N7
B ტიპის ბინა N8

EXIT

პირობითი ნიშნები

1.300 / 760 — მისაწვდომი სვლაგეზი

900 — მისაწვდომი სვლაგეზი

1.200 — მისაწვდომი სვლაგეზი

მოსატრიალებელი სივრცეები

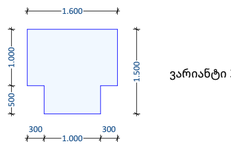

ვარიანტი 3

კარის წინ თავისუფალი სივრცე

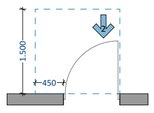

თავისუფალი სივრცე კართან მანევრირებისათვის
ანჯამიანი კარი
წინიდან მისაწვდომი - გამოწევით გაღება

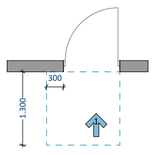

თავისუფალი სივრცე კართან მანევრირებისათვის
ანჯამიანი კარი
წინიდან მისაწვდომი - მიწოლით გაღება

მისაწვდომობის გეგმა

ობიექტი

მრავალფუნქციური
საცხოვრებელი
კომპლექსი

მისამართი

თბილისი
გორგასლის ქუჩა N40
ს.კ. 01.18.09.005.024

არქიტექტორი

ლ. ოქროპირიძე

კონსტრუქტორი

ზ. კიზირია

ექსპლიკაცია

შენიშვნები

1. ნახაზი მომზადებული მისაწვდომობის სტანდარტების მიხედვით.

2. ზომები მოცემულია მილიმეტრებში.

3. იატაკის ზედაპირები მოეწყობა ისე, რომ იქნება მდგრადი, მყარი და არასრიალა.

4. განათების სამართავები ელექტრო გამანაწილებლები ელექტრო ჩამრთველები და დენსართები ტემპერატურის მარეგულირებლები მოწყობილობების სამართავები წყალსადენი სისტემის მოწყობილობების მარეგულირებლები და დამცავი და ორმხრივი საკომუნიკაციო სისტემების სამართავები "ა" ტიპის ერთეულში მოეწყობა სტანდარტის 309-ე ქვეთავის შესაბამისად.

5. სინათლის ჩამრთველები ელექტრო ჩამრთველები დენსართები ტემპერატურის მარეგულირებლები ელექტრო გამანაწილებლები და უსაფრთხოების ან შიდასაკომუნიკაციო სისტემების სამართავები "ბ" ტიპის ერთეულებში მოეწყობა სტანდარტის 309.2 და 1104.1.1 ქვეთავების მიხედვით.

ნახაზი

VII სართულის გეგმა
ნიშნული +19.200

ფურცლის ზომა

A1 (841X594mm)

მასშტაბი

1:100

ფურცლის ნომერი

A.05

თბილისი 2021 წ.

VIII სართულის გეგმა
ნიშნული +22.400

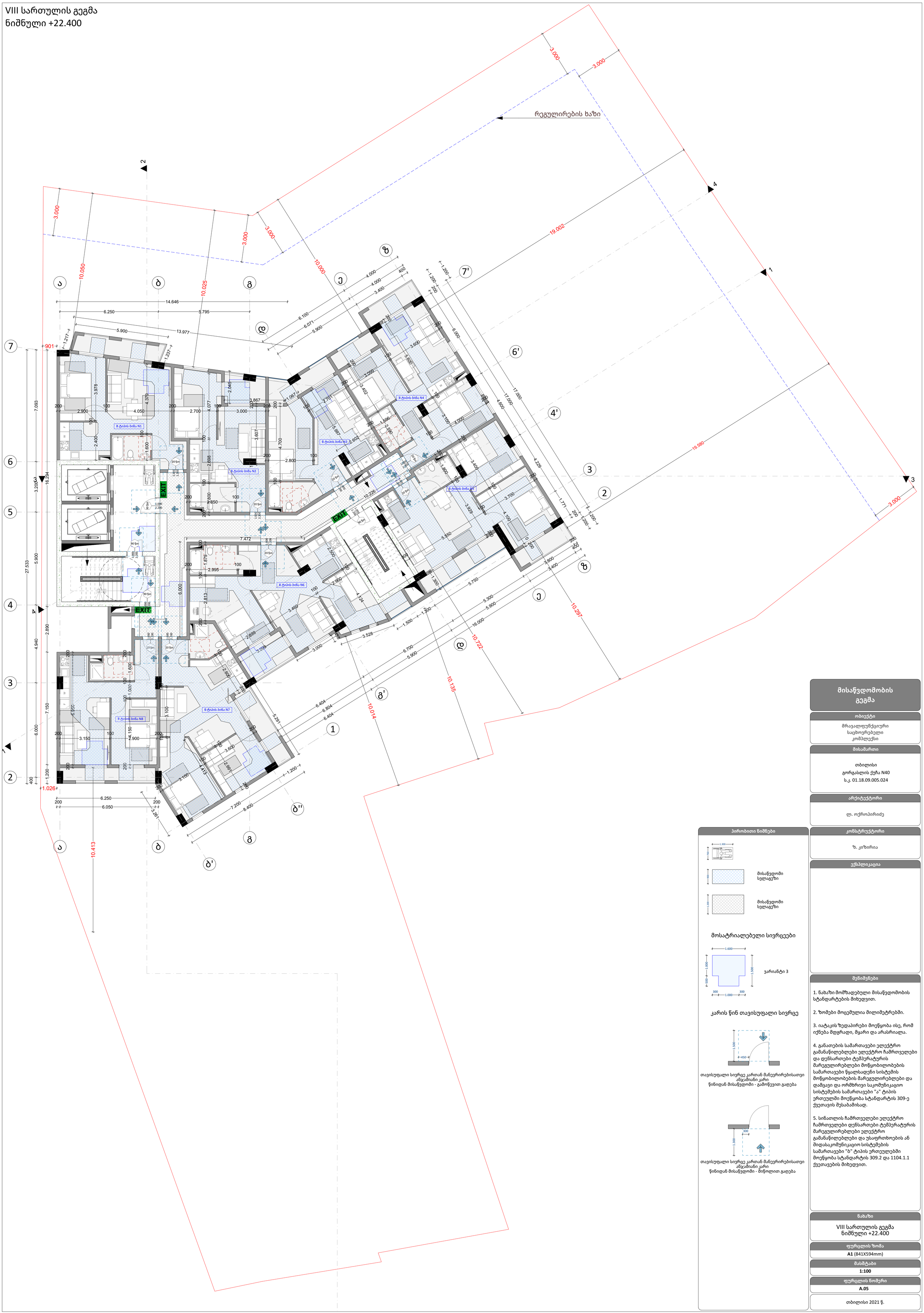

პირობითი ნიშნები

მოსატრიალებელი სივრცეები

კარის წინ თავისუფალი სივრცე

თავისუფალი სივრცე კართან მანევრირებისათვის ანჯამიანი კარი
წინიდან მისაწვდომი - გამოწევით გაღება

თავისუფალი სივრცე კართან მანევრირებისათვის ანჯამიანი კარი
წინიდან მისაწვდომი - მიწოლით გაღება

მისაწვდომობის გეგმა

ობიექტი

მრავალფუნქციური საცხოვრებელი კომპლექსი

მისამართი

თბილისი
გორგასლის ქუჩა N40
ს.კ. 01.18.09.005.024

არქიტექტორი

ლ. ოქროპირიძე

კონსტრუქტორი

ზ. კიზირია

ექსპლიკაცია

შენიშვნები

1. ნახაზი მომზადებული მისაწვდომობის სტანდარტების მიხედვით.

2. ზომები მოცემულია მილიმეტრებში.

3. იატაკის ზედაპირები მოეწყობა ისე, რომ იქნება მდგრადი, მყარი და არასრიალა.

4. განათების სამართავები ელექტრო გამანაწილებლები ელექტრო ჩამრთველები და დენსართები ტემპერატურის მარეგულირებლები მოწყობილობების სამართავები წყალსადენი სისტემის მოწყობილობების მარეგულირებლები და დამცავი და ორმხრივი საკომუნიკაციო სისტემების სამართავები "ა" ტიპის ერთეულში მოეწყობა სტანდარტის 309-ე ქვეთავის შესაბამისად.

5. სინათლის ჩამრთველები ელექტრო ჩამრთველები დენსართები ტემპერატურის მარეგულირებლები ელექტრო გამანაწილებლები და უსაფრთხოების ან შიდასაკომუნიკაციო სისტემების სამართავები "ბ" ტიპის ერთეულებში მოეწყობა სტანდარტის 309.2 და 1104.1.1 ქვეთავების მიხედვით.

ნახაზი

VIII სართულის გეგმა
ნიშნული +22.400

ფურცლის ზომა

A1 (841X594mm)

მასშტაბი

1:100

ფურცლის ნომერი

A.05

თბილისი 2021 წ.

IX სართულის გეგმა
ნიშნული +25.600

რეგულირების ხაზი

B ტიპის ბინა N1
B ტიპის ბინა N2
B ტიპის ბინა N3
B ტიპის ბინა N4
B ტიპის ბინა N5
B ტიპის ბინა N6
B ტიპის ბინა N7
B ტიპის ბინა N8

EXIT

პირობითი ნიშნები

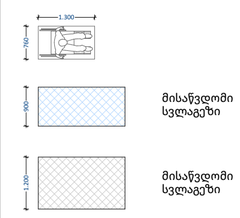

მოსატრიალებელი სივრცეები

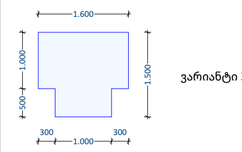

ვარიანტი 3

კარის წინ თავისუფალი სივრცე

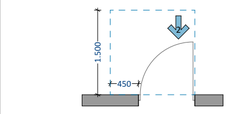

თავისუფალი სივრცე კართან მანევრირებისათვის
ანჯამიანი კარი
წინიდან მისაწვდომი - გამოწევით გაღება

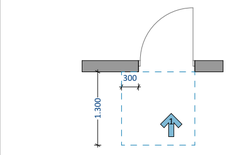

თავისუფალი სივრცე კართან მანევრირებისათვის
ანჯამიანი კარი
წინიდან მისაწვდომი - მიწოლით გაღება

მისაწვდომობის გეგმა

ობიექტი

მრავალფუნქციური
საცხოვრებელი
კომპლექსი

მისამართი

თბილისი
გორგასლის ქუჩა N40
ს.კ. 01.18.09.005.024

არქიტექტორი

ლ. ოქროპირიძე

კონსტრუქტორი

ზ. კიზირია

ექსპლიკაცია

შენიშვნები

1. ნახაზი მომზადებული მისაწვდომობის სტანდარტების მიხედვით.

2. ზომები მოცემულია მილიმეტრებში.

3. იატაკის ზედაპირები მოეწყობა ისე, რომ იქნება მდგრადი, მყარი და არასრიალა.

4. განათების სამართავები ელექტრო გამანაწილებლები ელექტრო ჩამრთველები და დენსართები ტემპერატურის მარეგულირებლები მოწყობილობების სამართავები წყალსადენი სისტემის მოწყობილობების მარეგულირებლები და დამცავი და ორმხრივი საკომუნიკაციო სისტემების სამართავები "ა" ტიპის ერთეულში მოეწყობა სტანდარტის 309-ე ქვეთავის შესაბამისად.

5. სინათლის ჩამრთველები ელექტრო ჩამრთველები დენსართები ტემპერატურის მარეგულირებლები ელექტრო გამანაწილებლები და უსაფრთხოების ან შიდასაკომუნიკაციო სისტემების სამართავები "ბ" ტიპის ერთეულებში მოეწყობა სტანდარტის 309.2 და 1104.1.1 ქვეთავების მიხედვით.

ნახაზი

IX სართულის გეგმა
ნიშნული +25.600

ფურცლის ზომა

A1 (841X594mm)

მასშტაბი

1:100

ფურცლის ნომერი

A.05

თბილისი 2021 წ.

X სართულის გეგმა
ნიშნული +28.800

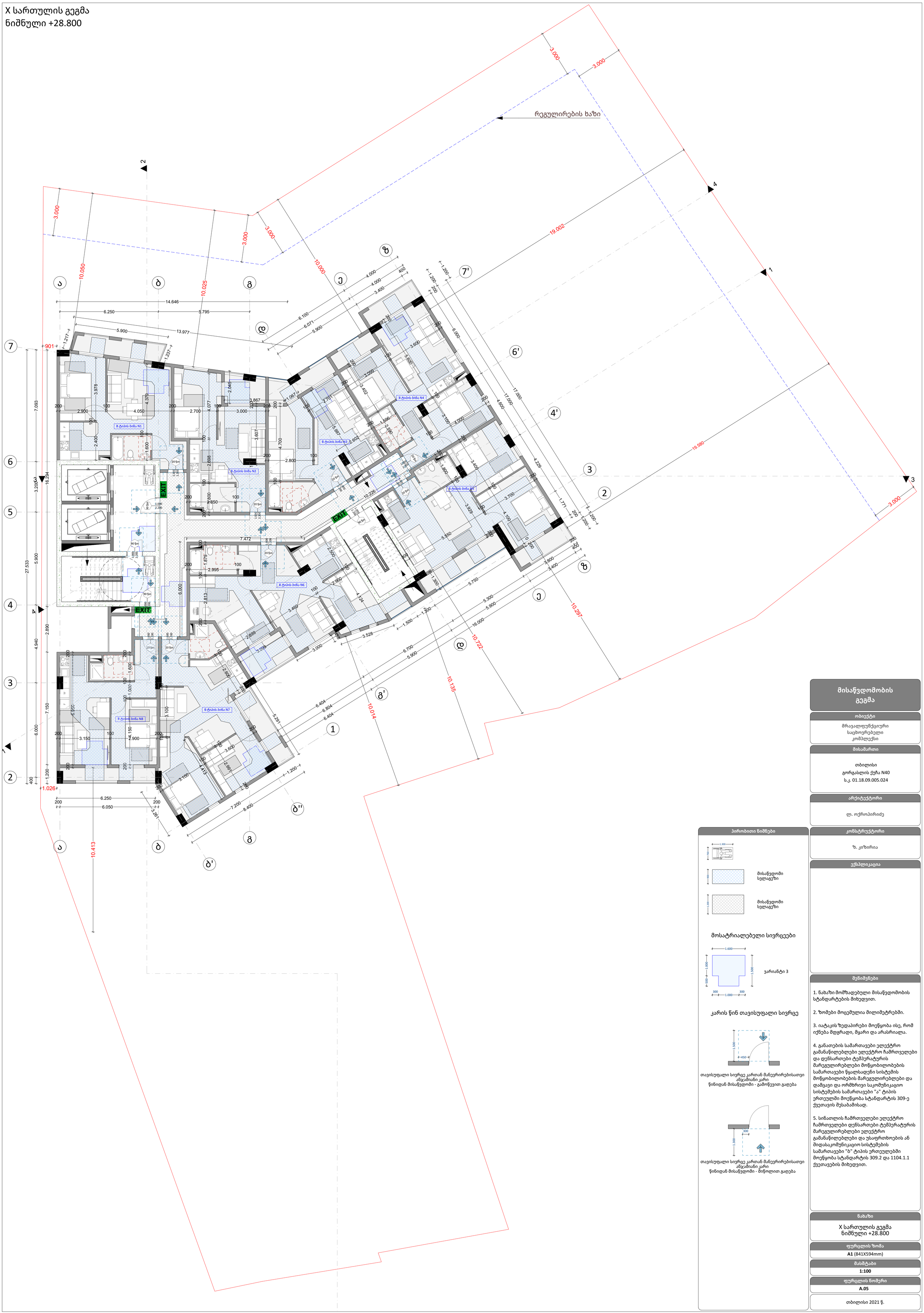

პირობითი ნიშნები

მოსატრიალებელი სივრცეები

კარის წინ თავისუფალი სივრცე

თავისუფალი სივრცე კართან მანევრირებისათვის ანჯამიანი კარი
წინიდან მისაწვდომი - გამოწევით გაღება

თავისუფალი სივრცე კართან მანევრირებისათვის ანჯამიანი კარი
წინიდან მისაწვდომი - მიწოლით გაღება

მისაწვდომობის გეგმა

ობიექტი

მრავალფუნქციური საცხოვრებელი კომპლექსი

მისამართი

თბილისი
გორგასლის ქუჩა N40
ს.კ. 01.18.09.005.024

არქიტექტორი

ლ. ოქროპირიძე

კონსტრუქტორი

ზ. კიზირია

ექსპლიკაცია

შენიშვნები

1. ნახაზი მომზადებული მისაწვდომობის სტანდარტების მიხედვით.

2. ზომები მოცემულია მილიმეტრებში.

3. იატაკის ზედაპირები მოეწყობა ისე, რომ იქნება მდგრადი, მყარი და არასრიალა.

4. განათების სამართავები ელექტრო გამანაწილებლები ელექტრო ჩამრთველები და დენსართები ტემპერატურის მარეგულირებლები მოწყობილობების სამართავები წყალსადენი სისტემის მოწყობილობების მარეგულირებლები და დამცავი და ორმხრივი საკომუნიკაციო სისტემების სამართავები "ა" ტიპის ერთეულში მოეწყობა სტანდარტის 309-ე ქვეთავის შესაბამისად.

5. სინათლის ჩამრთველები ელექტრო ჩამრთველები დენსართები ტემპერატურის მარეგულირებლები ელექტრო გამანაწილებლები და უსაფრთხოების ან შიდასაკომუნიკაციო სისტემების სამართავები "ბ" ტიპის ერთეულებში მოეწყობა სტანდარტის 309.2 და 1104.1.1 ქვეთავების მიხედვით.

ნახაზი

X სართულის გეგმა
ნიშნული +28.800

ფურცლის ზომა

A1 (841X594mm)

მასშტაბი

1:100

ფურცლის ნომერი

A.05

თბილისი 2021 წ.

XI სართულის გეგმა
ნიშნული +32.000

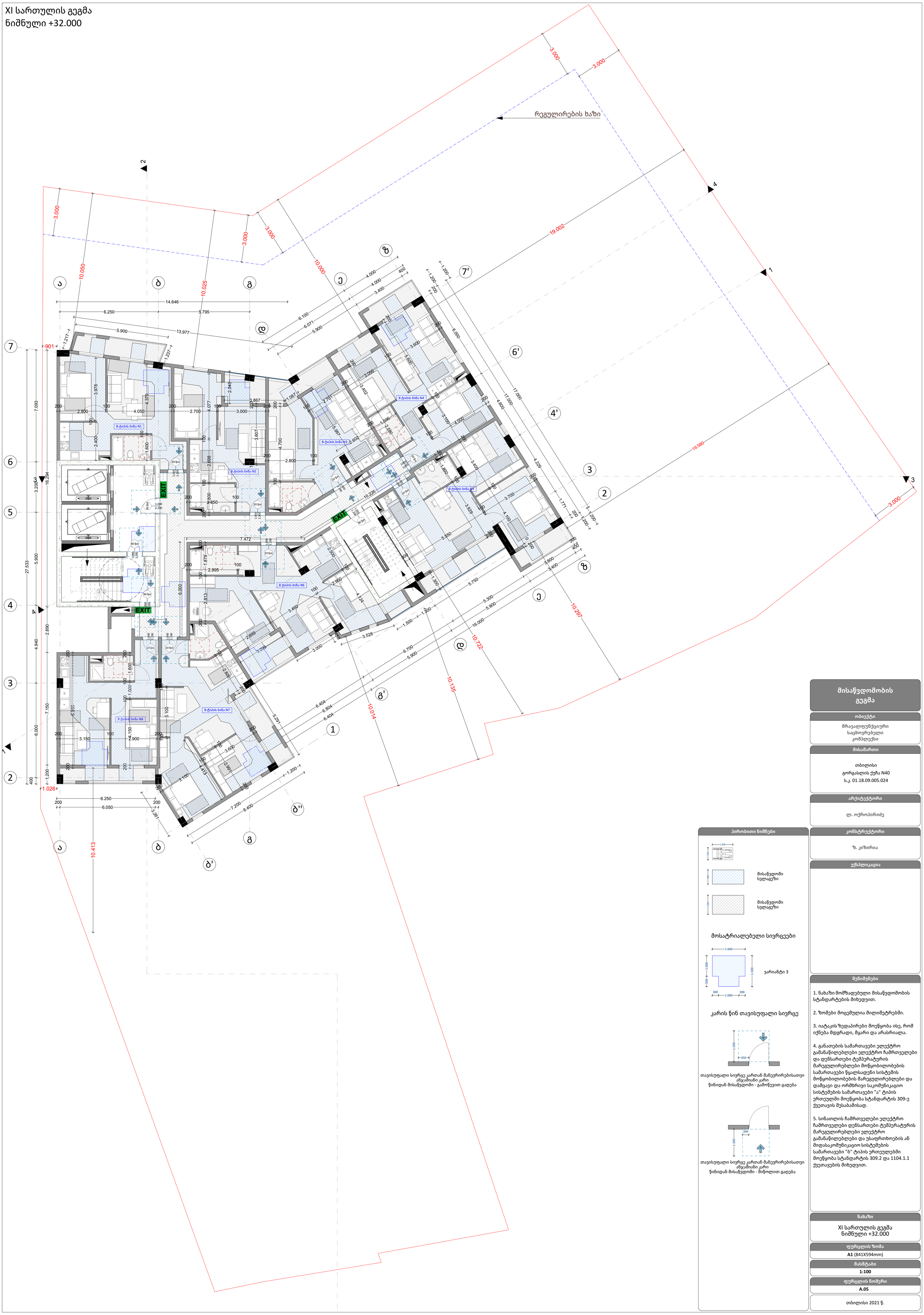

პირობითი ნიშნები

მოსატრიალებელი სივრცეები

კარის წინ თავისუფალი სივრცე

თავისუფალი სივრცე კართან მანევრირებისათვის ანჯამიანი კარი
წინიდან მისაწვდომი - გამოწევით გაღება

თავისუფალი სივრცე კართან მანევრირებისათვის ანჯამიანი კარი
წინიდან მისაწვდომი - მიწოლით გაღება

მისაწვდომობის გეგმა

ობიექტი

მრავალფუნქციური საცხოვრებელი კომპლექსი

მისამართი

თბილისი
გორგასლის ქუჩა N40
ს.კ. 01.18.09.005.024

არქიტექტორი

ლ. ოქროპირიძე

კონსტრუქტორი

ზ. კიზირია

ექსპლიკაცია

შენიშვნები

1. ნახაზი მომზადებული მისაწვდომობის სტანდარტების მიხედვით.

2. ზომები მოცემულია მილიმეტრებში.

3. იატაკის ზედაპირები მოეწყობა ისე, რომ იქნება მდგრადი, მყარი და არასრიალა.

4. განათების სამართავები ელექტრო გამანაწილებლები ელექტრო ჩამრთველები და დენსართები ტემპერატურის მარეგულირებლები მოწყობილობების სამართავები წყალსადენი სისტემის მოწყობილობების მარეგულირებლები და დამცავი და ორმხრივი საკომუნიკაციო სისტემების სამართავები "ა" ტიპის ერთეულში მოეწყობა სტანდარტის 309-ე ქვეთავის შესაბამისად.

5. სინათლის ჩამრთველები ელექტრო ჩამრთველები დენსართები ტემპერატურის მარეგულირებლები ელექტრო გამანაწილებლები და უსაფრთხოების ან შიდასაკომუნიკაციო სისტემების სამართავები "ბ" ტიპის ერთეულებში მოეწყობა სტანდარტის 309.2 და 1104.1.1 ქვეთავების მიხედვით.

ნახაზი

XI სართულის გეგმა
ნიშნული +32.000

ფურცლის ზომა

A1 (841X594mm)

მასშტაბი

1:100

ფურცლის ნომერი

A.05

თბილისი 2021 წ.

XII სართულის გეგმა
ნიშნული +35.200

რეგულირების ხაზი

B ტიპის ბინა N1
B ტიპის ბინა N2
B ტიპის ბინა N3
B ტიპის ბინა N4
B ტიპის ბინა N5
B ტიპის ბინა N6
B ტიპის ბინა N7
B ტიპის ბინა N8

EXIT

პირობითი ნიშნები

1.300 / 760 — მისაწვდომი სვლაგეზი

900 — მისაწვდომი სვლაგეზი

1.200 — მისაწვდომი სვლაგეზი

მოსატრიალებელი სივრცეები

ვარიანტი 3

კარის წინ თავისუფალი სივრცე

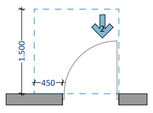

თავისუფალი სივრცე კართან მანევრირებისათვის
ანჯამიანი კარი
წინიდან მისაწვდომი - გამოწევით გაღება

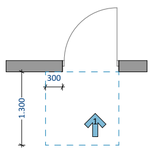

თავისუფალი სივრცე კართან მანევრირებისათვის
ანჯამიანი კარი
წინიდან მისაწვდომი - მიწოლით გაღება

მისაწვდომობის გეგმა

ობიექტი

მრავალფუნქციური
საცხოვრებელი
კომპლექსი

მისამართი

თბილისი
გორგასლის ქუჩა N40
ს.კ. 01.18.09.005.024

არქიტექტორი

ლ. ოქროპირიძე

კონსტრუქტორი

ზ. კიზირია

ექსპლიკაცია

შენიშვნები

1. ნახაზი მომზადებული მისაწვდომობის სტანდარტების მიხედვით.

2. ზომები მოცემულია მილიმეტრებში.

3. იატაკის ზედაპირები მოეწყობა ისე, რომ იქნება მდგრადი, მყარი და არასრიალა.

4. განათების სამართავები ელექტრო გამანაწილებლები ელექტრო ჩამრთველები და დენსართები ტემპერატურის მარეგულირებლები მოწყობილობების სამართავები წყალსადენი სისტემის მოწყობილობების მარეგულირებლები და დამცავი და ორმხრივი საკომუნიკაციო სისტემების სამართავები "ა" ტიპის ერთეულში მოეწყობა სტანდარტის 309-ე ქვეთავის შესაბამისად.

5. სინათლის ჩამრთველები ელექტრო ჩამრთველები დენსართები ტემპერატურის მარეგულირებლები ელექტრო გამანაწილებლები და უსაფრთხოების ან შიდასაკომუნიკაციო სისტემების სამართავები "ბ" ტიპის ერთეულებში მოეწყობა სტანდარტის 309.2 და 1104.1.1 ქვეთავების მიხედვით.

ნახაზი

XII სართულის გეგმა
ნიშნული +35.200

ფურცლის ზომა

A1 (841X594mm)

მასშტაბი

1:100

ფურცლის ნომერი

A.05

თბილისი 2021 წ.

XIII სართულის გეგმა
ნიშნული +38.400

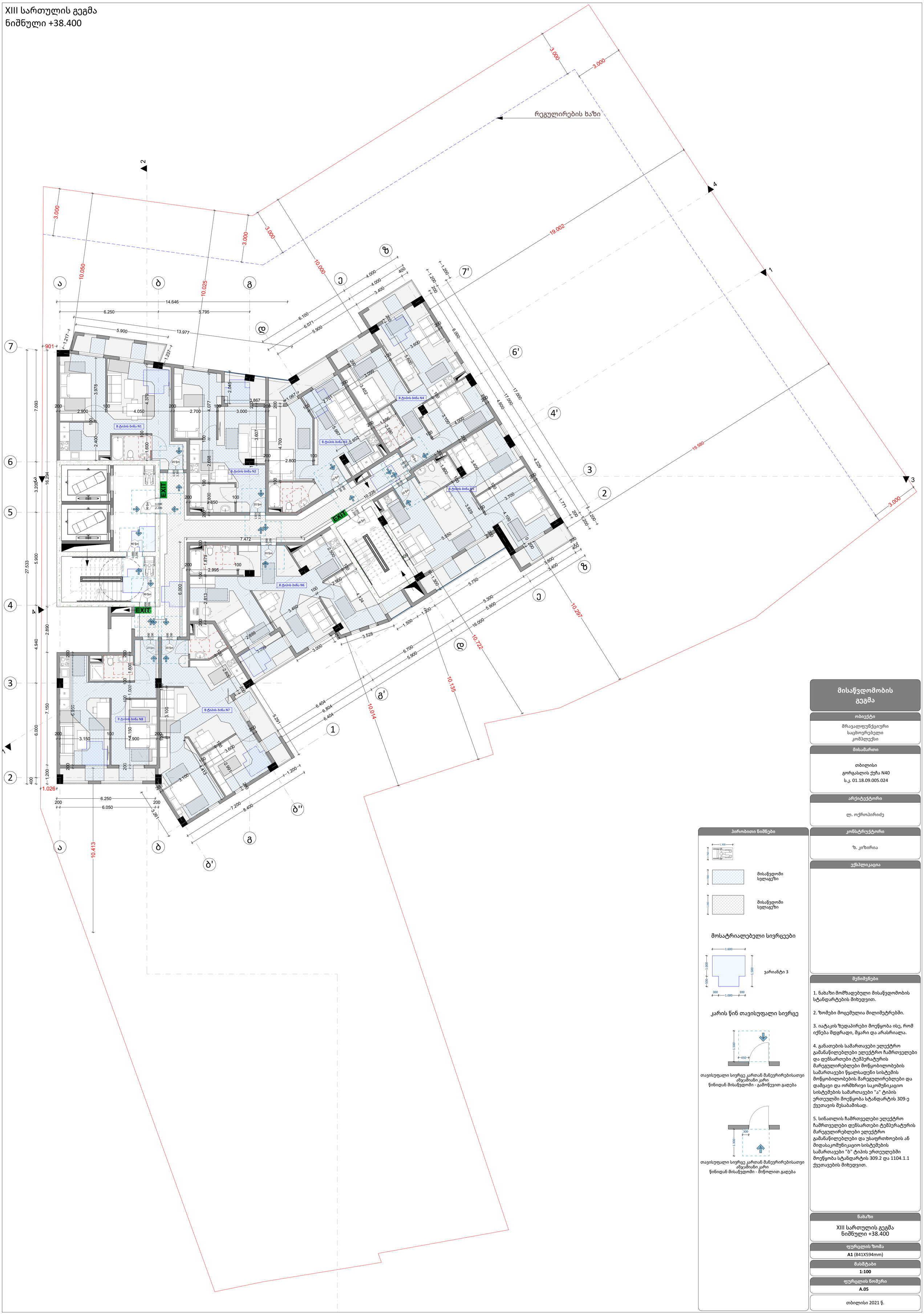

პირობითი ნიშნები

მოსატრიალებელი სივრცეები

კარის წინ თავისუფალი სივრცე

თავისუფალი სივრცე კართან მანევრირებისათვის ანჯამიანი კარი
წინიდან მისაწვდომი - გამოწევით გაღება

თავისუფალი სივრცე კართან მანევრირებისათვის ანჯამიანი კარი
წინიდან მისაწვდომი - მიწოლით გაღება

მისაწვდომობის გეგმა

ობიექტი

მრავალფუნქციური საცხოვრებელი კომპლექსი

მისამართი

თბილისი
გორგასლის ქუჩა N40
ს.კ. 01.18.09.005.024

არქიტექტორი

ლ. ოქროპირიძე

კონსტრუქტორი

ზ. კიზირია

ექსპლიკაცია

შენიშვნები

1. ნახაზი მომზადებული მისაწვდომობის სტანდარტების მიხედვით.

2. ზომები მოცემულია მილიმეტრებში.

3. იატაკის ზედაპირები მოეწყობა ისე, რომ იქნება მდგრადი, მყარი და არასრიალა.

4. განათების სამართავები ელექტრო გამანაწილებლები ელექტრო ჩამრთველები და დენსართები ტემპერატურის მარეგულირებლები მოწყობილობების სამართავები წყალსადენი სისტემის მოწყობილობების მარეგულირებლები და დამცავი და ორმხრივი საკომუნიკაციო სისტემების სამართავები "ა" ტიპის ერთეულში მოეწყობა სტანდარტის 309-ე ქვეთავის შესაბამისად.

5. სინათლის ჩამრთველები ელექტრო ჩამრთველები დენსართები ტემპერატურის მარეგულირებლები ელექტრო გამანაწილებლები და უსაფრთხოების ან შიდასაკომუნიკაციო სისტემების სამართავები "ბ" ტიპის ერთეულებში მოეწყობა სტანდარტის 309.2 და 1104.1.1 ქვეთავების მიხედვით.

ნახაზი

XIII სართულის გეგმა
ნიშნული +38.400

ფურცლის ზომა

A1 (841X594mm)

მასშტაბი

1:100

ფურცლის ნომერი

A.05

თბილისი 2021 წ.

XIV სართულის გეგმა
ნიშნული +41.600

რეგულირების ხაზი

B ტიპის ბინა N1
B ტიპის ბინა N2
B ტიპის ბინა N3
B ტიპის ბინა N4
B ტიპის ბინა N5
B ტიპის ბინა N6
B ტიპის ბინა N7
B ტიპის ბინა N8

EXIT

პირობითი ნიშნები

1.300 / 760 —

600 — მისაწვდომი სვლაგეზი

1.200 — მისაწვდომი სვლაგეზი

მოსატრიალებელი სივრცეები

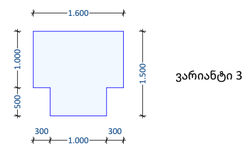

ვარიანტი 3

კარის წინ თავისუფალი სივრცე

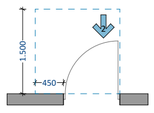

თავისუფალი სივრცე კართან მანევრირებისათვის
ანჯამიანი კარი
წინიდან მისაწვდომი - გამოწევით გაღება

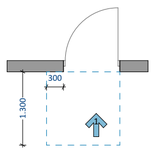

თავისუფალი სივრცე კართან მანევრირებისათვის
ანჯამიანი კარი
წინიდან მისაწვდომი - მიწოლით გაღება

მისაწვდომობის გეგმა

ობიექტი

მრავალფუნქციური
საცხოვრებელი
კომპლექსი

მისამართი

თბილისი
გორგასლის ქუჩა N40
ს.კ. 01.18.09.005.024

არქიტექტორი

ლ. ოქროპირიძე

კონსტრუქტორი

ზ. კიზირია

ექსპლიკაცია

შენიშვნები

1. ნახაზი მომზადებული მისაწვდომობის სტანდარტების მიხედვით.

2. ზომები მოცემულია მილიმეტრებში.

3. იატაკის ზედაპირები მოეწყობა ისე, რომ იქნება მდგრადი, მყარი და არასრიალა.

4. განათების სამართავები ელექტრო გამანაწილებლები ელექტრო ჩამრთველები და დენსართები ტემპერატურის მარეგულირებლები მოწყობილობების სამართავები წყალსადენი სისტემის მოწყობილობების მარეგულირებლები და დამცავი და ორმხრივი საკომუნიკაციო სისტემების სამართავები "ა" ტიპის ერთეულში მოეწყობა სტანდარტის 309-ე ქვეთავის შესაბამისად.

5. სინათლის ჩამრთველები ელექტრო ჩამრთველები დენსართები ტემპერატურის მარეგულირებლები ელექტრო გამანაწილებლები და უსაფრთხოების ან შიდასაკომუნიკაციო სისტემების სამართავები "ბ" ტიპის ერთეულებში მოეწყობა სტანდარტის 309.2 და 1104.1.1 ქვეთავების მიხედვით.

ნახაზი

XIV სართულის გეგმა
ნიშნული +41.600

ფურცლის ზომა

A1 (841X594mm)

მასშტაბი

1:100

ფურცლის ნომერი

A.05

თბილისი 2021 წ.

XV სართულის გეგმა
ნიშნული +44.800

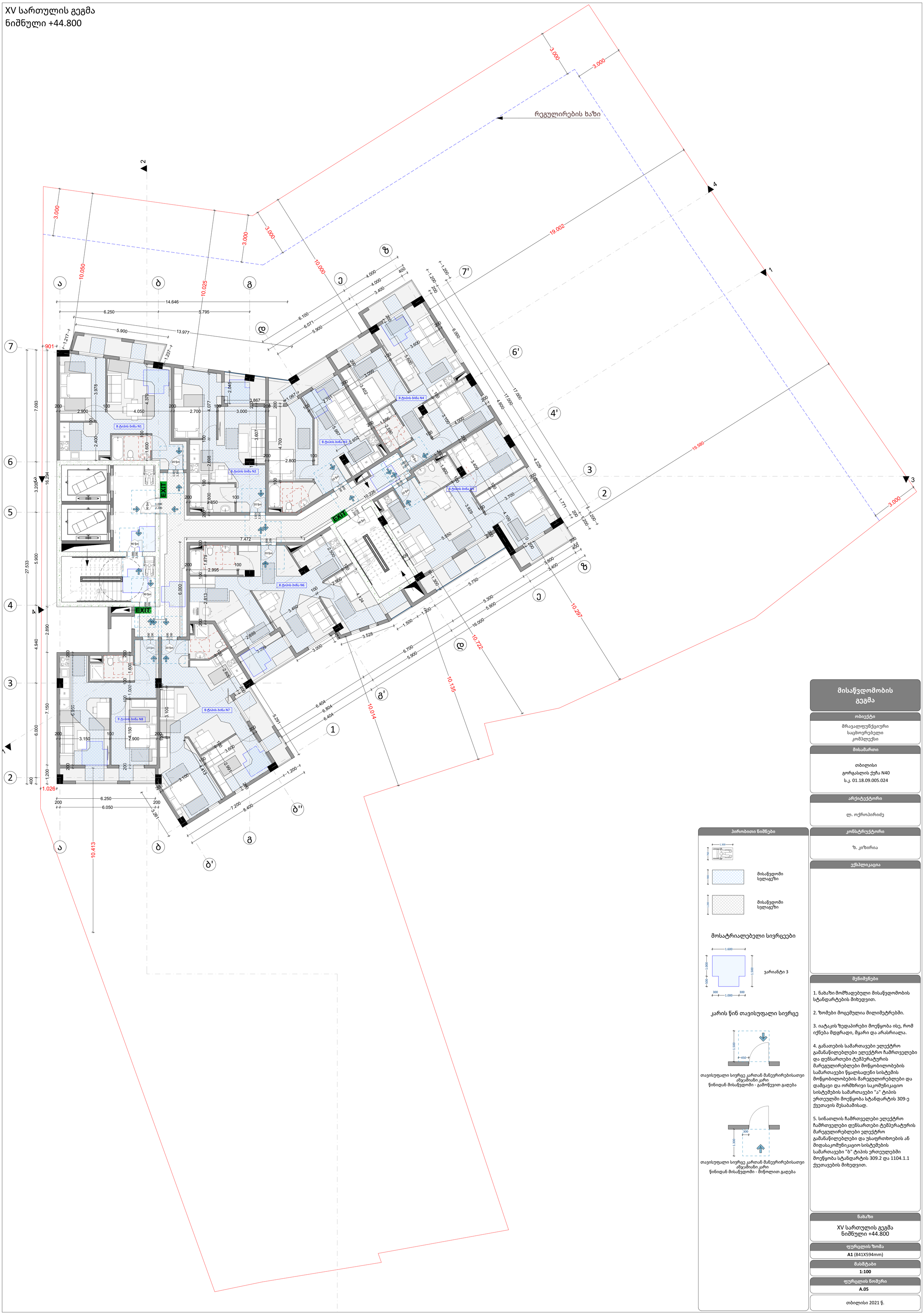

პირობითი ნიშნები

მოსატრიალებელი სივრცეები

კარის წინ თავისუფალი სივრცე

თავისუფალი სივრცე კართან მანევრირებისათვის
ანჯამიანი კარი
წინიდან მისაწვდომი - გამოწევით გაღება

თავისუფალი სივრცე კართან მანევრირებისათვის
ანჯამიანი კარი
წინიდან მისაწვდომი - მიწოლით გაღება

მისაწვდომობის გეგმა

ობიექტი

მრავალფუნქციური
საცხოვრებელი
კომპლექსი

მისამართი

თბილისი
გორგასლის ქუჩა N40
ს.კ. 01.18.09.005.024

არქიტექტორი

ლ. ოქროპირიძე

კონსტრუქტორი

ზ. კიზირია

ექსპლიკაცია

შენიშვნები

1. ნახაზი მომზადებული მისაწვდომობის სტანდარტების მიხედვით.

2. ზომები მოცემულია მილიმეტრებში.

3. იატაკის ზედაპირები მოეწყობა ისე, რომ იქნება მდგრადი, მყარი და არასრიალა.

4. განათების სამართავები ელექტრო გამანაწილებლები ელექტრო ჩამრთველები და დენსართები ტემპერატურის მარეგულირებლები მოწყობილობების სამართავები წყალსადენი სისტემის მოწყობილობების მარეგულირებლები და დამცავი და ორმხრივი საკომუნიკაციო სისტემების სამართავები "ა" ტიპის ერთეულში მოეწყობა სტანდარტის 309-ე ქვეთავის შესაბამისად.

5. სინათლის ჩამრთველები ელექტრო ჩამრთველები დენსართები ტემპერატურის მარეგულირებლები ელექტრო გამანაწილებლები და უსაფრთხოების ან შიდასაკომუნიკაციო სისტემების სამართავები "ბ" ტიპის ერთეულებში მოეწყობა სტანდარტის 309.2 და 1104.1.1 ქვეთავების მიხედვით.

ნახაზი

XV სართულის გეგმა
ნიშნული +44.800

ფურცლის ზომა

A1 (841X594mm)

მასშტაბი

1:100

ფურცლის ნომერი

A.05

თბილისი 2021 წ.

XVI სართულის გეგმა
ნიშნული +48.000

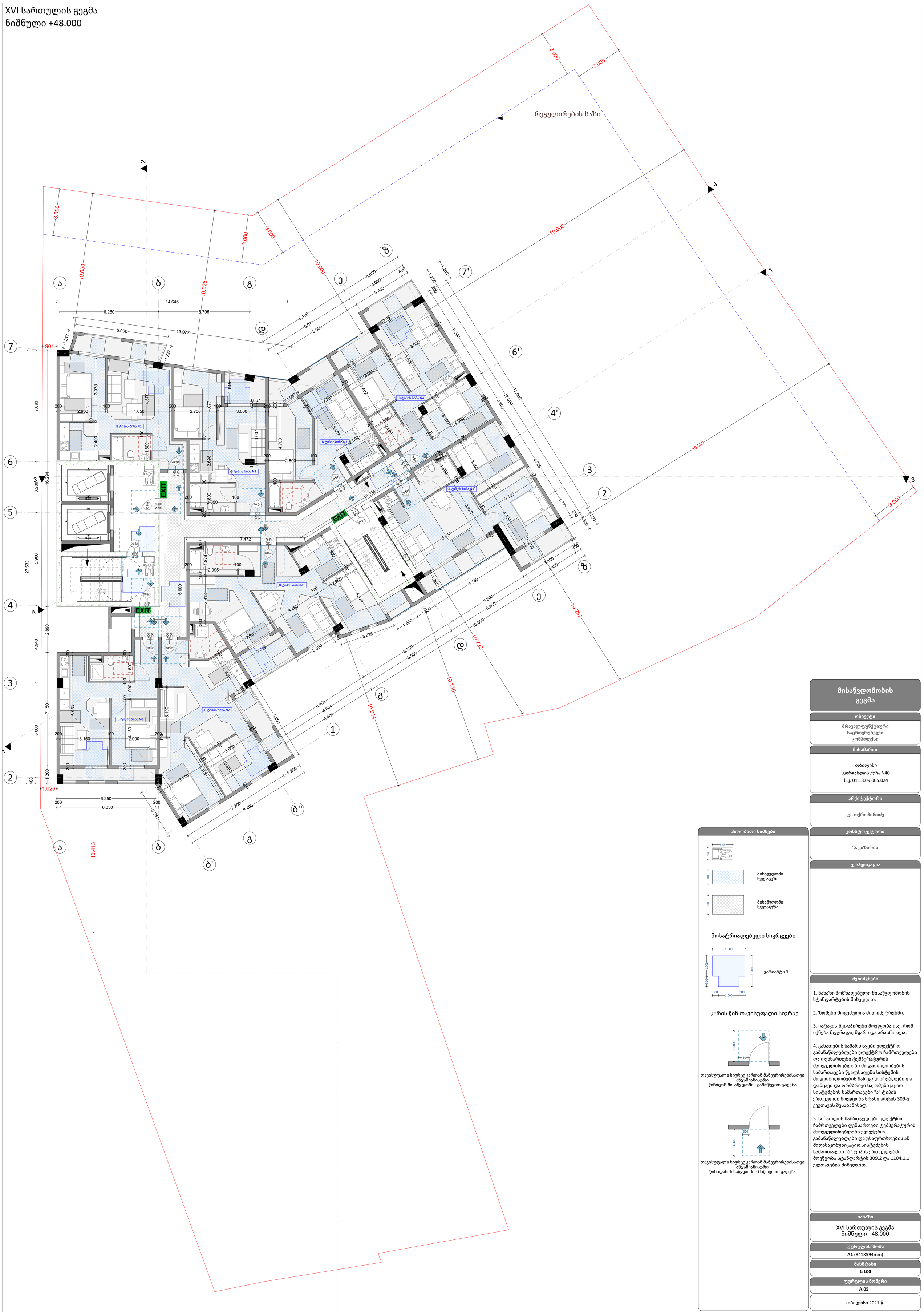

პირობითი ნიშნები

მოსატრიალებელი სივრცეები

კარის წინ თავისუფალი სივრცე

თავისუფალი სივრცე კართან მანევრირებისათვის ანჯამიანი კარი
წინიდან მისაწვდომი - გამოწევით გაღება

თავისუფალი სივრცე კართან მანევრირებისათვის ანჯამიანი კარი
წინიდან მისაწვდომი - მიწოლით გაღება

მისაწვდომობის გეგმა

ობიექტი

მრავალფუნქციური საცხოვრებელი კომპლექსი

მისამართი

თბილისი
გორგასლის ქუჩა N40
ს.კ. 01.18.09.005.024

არქიტექტორი

ლ. ოქროპირიძე

კონსტრუქტორი

ზ. კიზირია

ექსპლიკაცია

შენიშვნები

1. ნახაზი მომზადებული მისაწვდომობის სტანდარტების მიხედვით.

2. ზომები მოცემულია მილიმეტრებში.

3. იატაკის ზედაპირები მოეწყობა ისე, რომ იქნება მდგრადი, მყარი და არასრიალა.

4. განათების სამართავები ელექტრო გამანაწილებლები ელექტრო ჩამრთველები და დენსართები ტემპერატურის მარეგულირებლები მოწყობილობების სამართავები წყალსადენი სისტემის მოწყობილობების მარეგულირებლები და დამცავი და ორმხრივი საკომუნიკაციო სისტემების სამართავები "ა" ტიპის ერთეულში მოეწყობა სტანდარტის 309-ე ქვეთავის შესაბამისად.

5. სინათლის ჩამრთველები ელექტრო ჩამრთველები დენსართები ტემპერატურის მარეგულირებლები ელექტრო გამანაწილებლები და უსაფრთხოების ან შიდასაკომუნიკაციო სისტემების სამართავები "ბ" ტიპის ერთეულებში მოეწყობა სტანდარტის 309.2 და 1104.1.1 ქვეთავების მიხედვით.

ნახაზი

XVI სართულის გეგმა
ნიშნული +48.000

ფურცლის ზომა

A1 (841X594mm)

მასშტაბი

1:100

ფურცლის ნომერი

A.05

თბილისი 2021 წ.

XVII სართულის გეგმა
ნიშნული +51.200

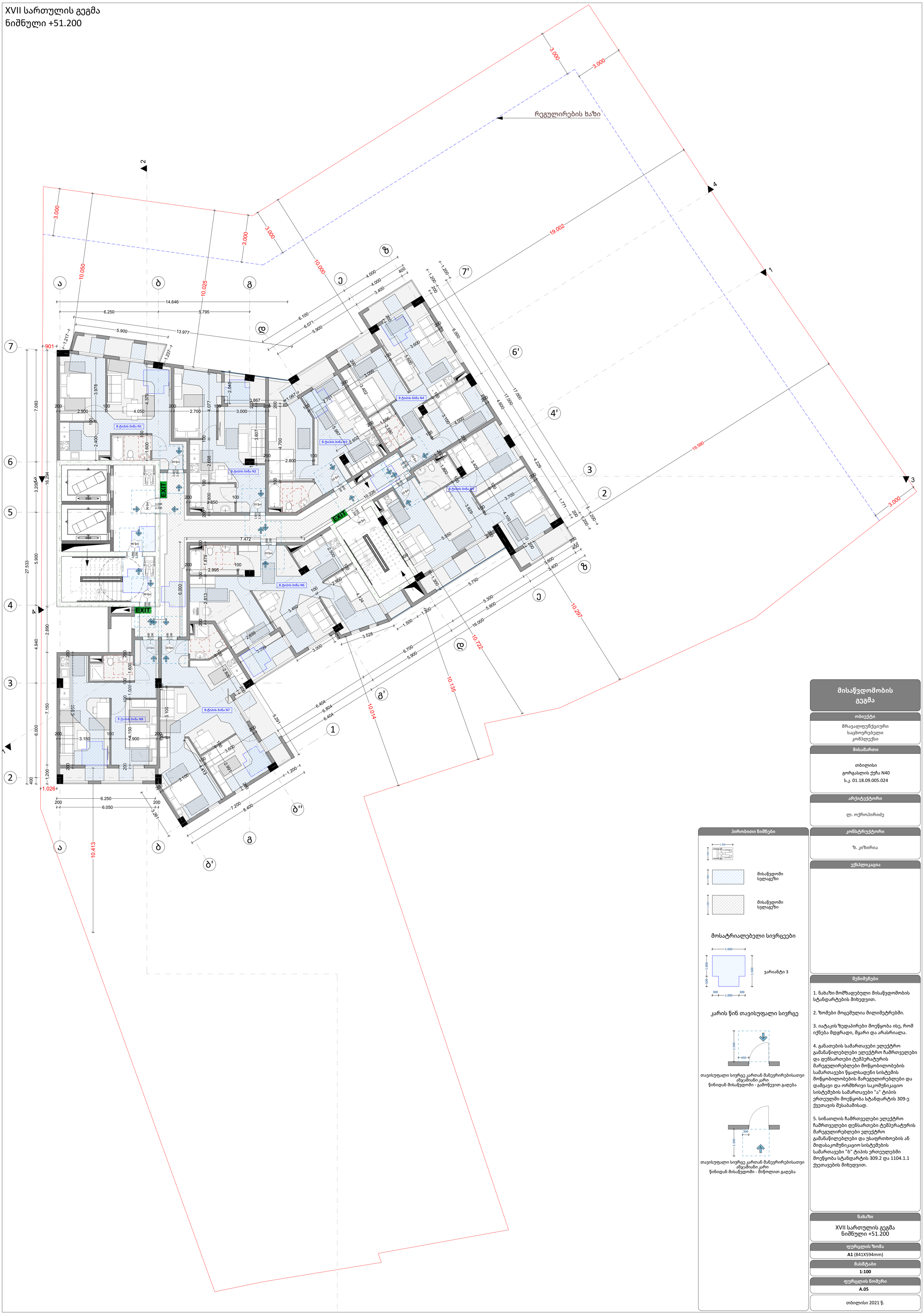

პირობითი ნიშნები

მოსატრიალებელი სივრცეები

კარის წინ თავისუფალი სივრცე

თავისუფალი სივრცე კართან მანევრირებისათვის ანჯამიანი კარი
წინიდან მისაწვდომი - გამოწევით გაღება

თავისუფალი სივრცე კართან მანევრირებისათვის ანჯამიანი კარი
წინიდან მისაწვდომი - მიწოლით გაღება

მისაწვდომობის გეგმა

ობიექტი

მრავალფუნქციური საცხოვრებელი კომპლექსი

მისამართი

თბილისი
გორგასლის ქუჩა N40
ს.კ. 01.18.09.005.024

არქიტექტორი

ლ. ოქროპირიძე

კონსტრუქტორი

ზ. კიზირია

ექსპლიკაცია

შენიშვნები

1. ნახაზი მომზადებული მისაწვდომობის სტანდარტების მიხედვით.

2. ზომები მოცემულია მილიმეტრებში.

3. იატაკის ზედაპირები მოეწყობა ისე, რომ იქნება მდგრადი, მყარი და არასრიალა.

4. განათების სამართავები ელექტრო გამანაწილებლები ელექტრო ჩამრთველები და დენსართები ტემპერატურის მარეგულირებლები მოწყობილობების სამართავები წყალსადენი სისტემის მოწყობილობების მარეგულირებლები და დამცავი და ორმხრივი საკომუნიკაციო სისტემების სამართავები "ა" ტიპის ერთეულში მოეწყობა სტანდარტის 309-ე ქვეთავის შესაბამისად.

5. სინათლის ჩამრთველები ელექტრო ჩამრთველები დენსართები ტემპერატურის მარეგულირებლები ელექტრო გამანაწილებლები და უსაფრთხოების ან შიდასაკომუნიკაციო სისტემების სამართავები "ბ" ტიპის ერთეულებში მოეწყობა სტანდარტის 309.2 და 1104.1.1 ქვეთავების მიხედვით.

ნახაზი

XVII სართულის გეგმა
ნიშნული +51.200

ფურცლის ზომა

A1 (841X594mm)

მასშტაბი

1:100

ფურცლის ნომერი

A.05

თბილისი 2021 წ.

XVIII სართულის გეგმა
ნიშნული +54.400

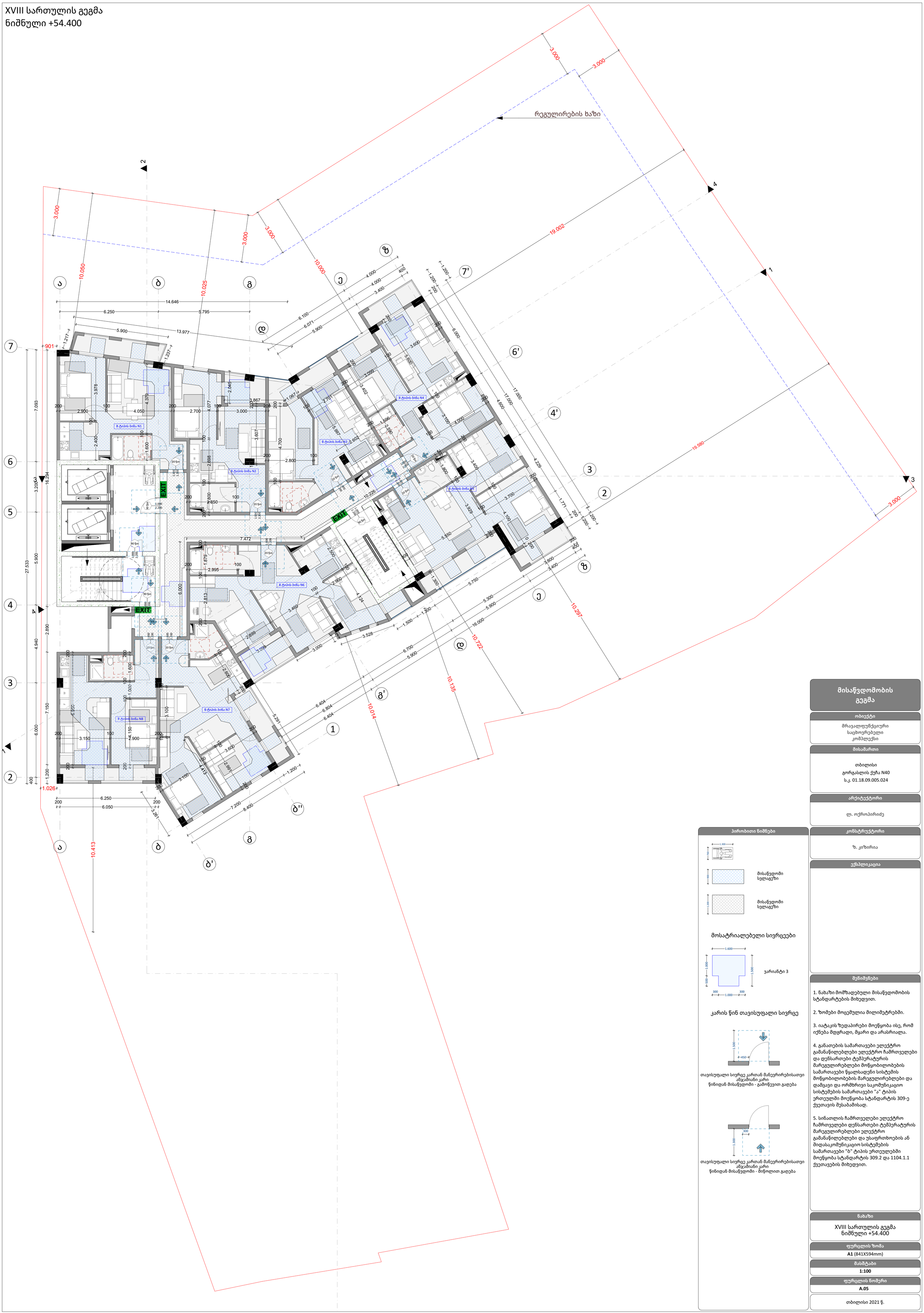

პირობითი ნიშნები

მოსატრიალებელი სივრცეები

კარის წინ თავისუფალი სივრცე

თავისუფალი სივრცე კართან მანევრირებისათვის ანჯამიანი კარი
წინიდან მისაწვდომი - გამოწევით გაღება

თავისუფალი სივრცე კართან მანევრირებისათვის ანჯამიანი კარი
წინიდან მისაწვდომი - მიწოლით გაღება

მისაწვდომობის გეგმა

ობიექტი

მრავალფუნქციური საცხოვრებელი კომპლექსი

მისამართი

თბილისი
გორგასლის ქუჩა N40
ს.კ. 01.18.09.005.024

არქიტექტორი

ლ. ოქროპირიძე

კონსტრუქტორი

ზ. კიზირია

ექსპლიკაცია

შენიშვნები

1. ნახაზი მომზადებული მისაწვდომობის სტანდარტების მიხედვით.

2. ზომები მოცემულია მილიმეტრებში.

3. იატაკის ზედაპირები მოეწყობა ისე, რომ იქნება მდგრადი, მყარი და არასრიალა.

4. განათების სამართავები ელექტრო გამანაწილებლები ელექტრო ჩამრთველები და დენსართები ტემპერატურის მარეგულირებლები მოწყობილობების სამართავები წყალსადენი სისტემის მოწყობილობების მარეგულირებლები და დამცავი და ორმხრივი საკომუნიკაციო სისტემების სამართავები "ა" ტიპის ერთეულში მოეწყობა სტანდარტის 309-ე ქვეთავის შესაბამისად.

5. სინათლის ჩამრთველები ელექტრო ჩამრთველები დენსართები ტემპერატურის მარეგულირებლები ელექტრო გამანაწილებლები და უსაფრთხოების ან შიდასაკომუნიკაციო სისტემების სამართავები "ბ" ტიპის ერთეულებში მოეწყობა სტანდარტის 309.2 და 1104.1.1 ქვეთავების მიხედვით.

ნახაზი

XVIII სართულის გეგმა
ნიშნული +54.400

ფურცლის ზომა

A1 (841X594mm)

მასშტაბი

1:100

ფურცლის ნომერი

A.05

თბილისი 2021 წ.

XIX სართულის გეგმა
ნიშნული +57.600

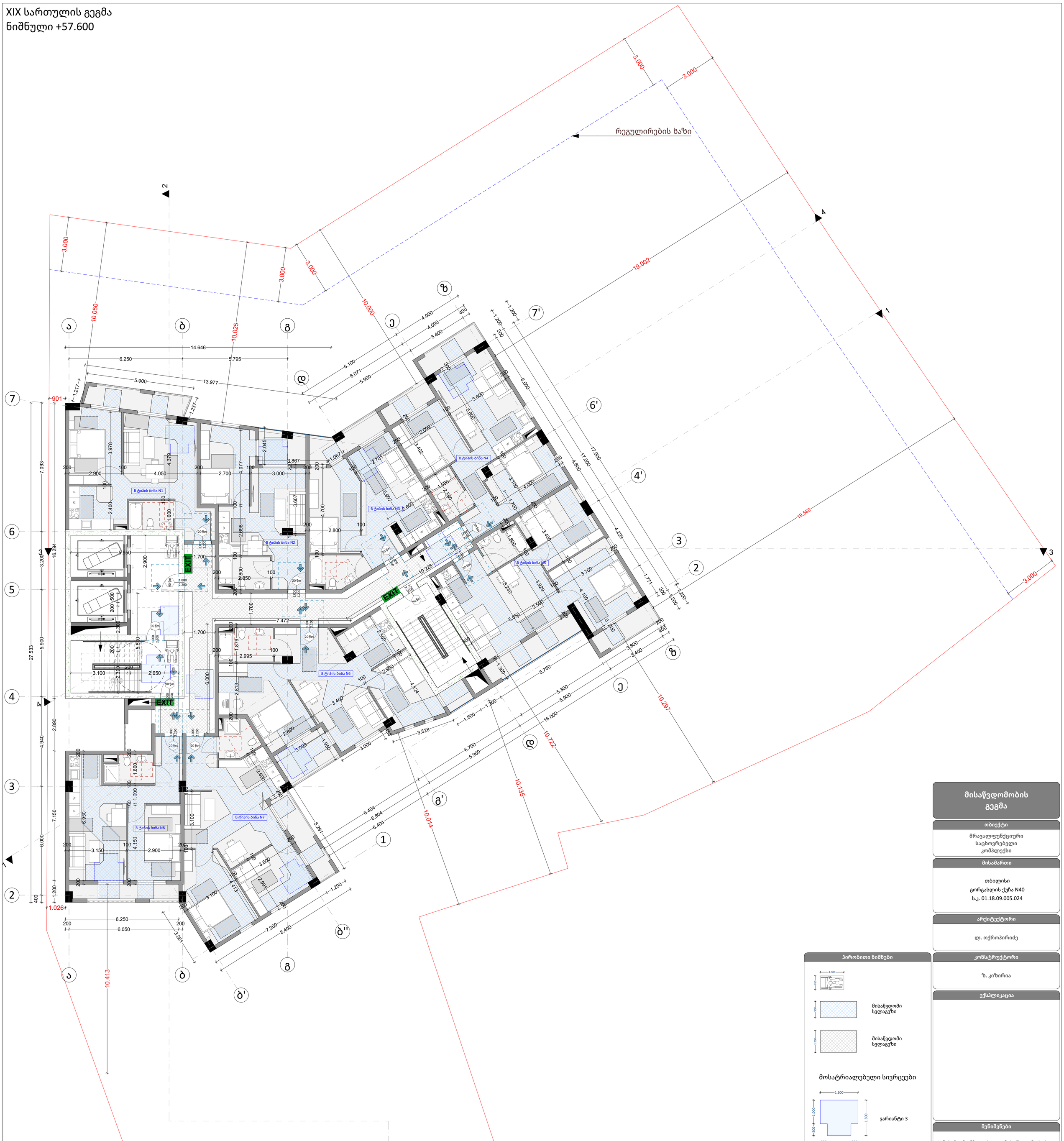

პირობითი ნიშნები

მოსატრიალებელი სივრცეები

კარის წინ თავისუფალი სივრცე

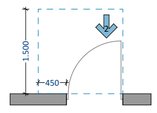

თავისუფალი სივრცე კართან მანევრირებისათვის ანჯამიანი კარი
წინიდან მისაწვდომი - გამოწევით გაღება

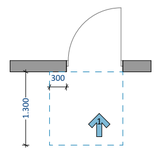

თავისუფალი სივრცე კართან მანევრირებისათვის ანჯამიანი კარი
წინიდან მისაწვდომი - მიწოლით გაღება

მისაწვდომობის გეგმა

ობიექტი

მრავალფუნქციური საცხოვრებელი კომპლექსი

მისამართი

თბილისი
გორგასლის ქუჩა N40
ს.კ. 01.18.09.005.024

არქიტექტორი

ლ. ოქროპირიძე

კონსტრუქტორი

ზ. კიზირია

ექსპლიკაცია

შენიშვნები

1. ნახაზი მომზადებული მისაწვდომობის სტანდარტების მიხედვით.

2. ზომები მოცემულია მილიმეტრებში.

3. იატაკის ზედაპირები მოეწყობა ისე, რომ იქნება მდგრადი, მყარი და არასრიალა.

4. განათების სამართავები ელექტრო გამანაწილებლები ელექტრო ჩამრთველები და დენსართები ტემპერატურის მარეგულირებლები მოწყობილობების სამართავები წყალსადენი სისტემის მოწყობილობების მარეგულირებლები და დამცავი და ორმხრივი საკომუნიკაციო სისტემების სამართავები "ა" ტიპის ერთეულში მოეწყობა სტანდარტის 309-ე ქვეთავის შესაბამისად.

5. სინათლის ჩამრთველები ელექტრო ჩამრთველები დენსართები ტემპერატურის მარეგულირებლები ელექტრო გამანაწილებლები და უსაფრთხოების ან შიდასაკომუნიკაციო სისტემების სამართავები "ბ" ტიპის ერთეულებში მოეწყობა სტანდარტის 309.2 და 1104.1.1 ქვეთავების მიხედვით.

ნახაზი

XIX სართულის გეგმა
ნიშნული +57.600

ფურცლის ზომა

A1 (841X594mm)

მასშტაბი

1:100

ფურცლის ნომერი

A.05

თბილისი 2021 წ.

სამანქანოს სართულის გეგმა
ნიშნული +60.800

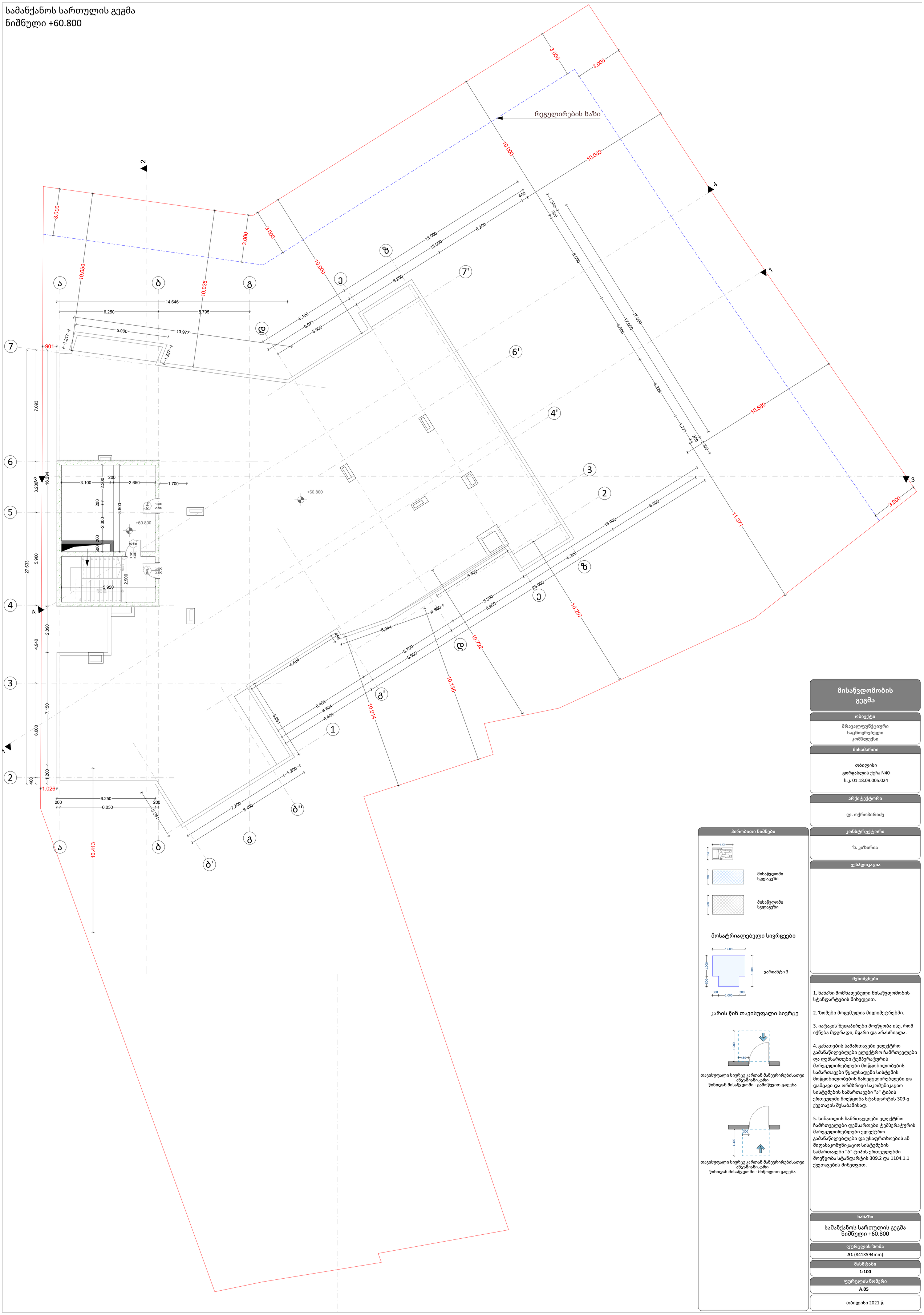

პირობითი ნიშნები

მოსატრიალებელი სივრცეები

კარის წინ თავისუფალი სივრცე

თავისუფალი სივრცე კართან მანევრირებისათვის ანჯამიანი კარი
წინიდან მისაწვდომი - გამოწევით გაღება

თავისუფალი სივრცე კართან მანევრირებისათვის ანჯამიანი კარი
წინიდან მისაწვდომი - მიწოლით გაღება

მისაწვდომობის გეგმა

ობიექტი

მრავალფუნქციური საცხოვრებელი კომპლექსი

მისამართი

თბილისი
გორგასლის ქუჩა N40
ს.კ. 01.18.09.005.024

არქიტექტორი

ლ. ოქროპირიძე

კონსტრუქტორი

ზ. კიზირია

ექსპლიკაცია

შენიშვნები

1. ნახაზი მომზადებული მისაწვდომობის სტანდარტების მიხედვით.

2. ზომები მოცემულია მილიმეტრებში.

3. იატაკის ზედაპირები მოეწყობა ისე, რომ იქნება მდგრადი, მყარი და არასრიალა.

4. განათების სამართავები ელექტრო გამანაწილებლები ელექტრო ჩამრთველები და დენსართები ტემპერატურის მარეგულირებლები მოწყობილობების სამართავები წყალსადენი სისტემის მოწყობილობების მარეგულირებლები და დამცავი და ორმხრივი საკომუნიკაციო სისტემების სამართავები "ა" ტიპის ერთეულში მოეწყობა სტანდარტის 309-ე ქვეთავის შესაბამისად.

5. სინათლის ჩამრთველები ელექტრო ჩამრთველები დენსართები ტემპერატურის მარეგულირებლები ელექტრო გამანაწილებლები და უსაფრთხოების ან შიდასაკომუნიკაციო სისტემების სამართავები "ბ" ტიპის ერთეულებში მოეწყობა სტანდარტის 309.2 და 1104.1.1 ქვეთავების მიხედვით.

ნახაზი

სამანქანოს სართულის გეგმა
ნიშნული +60.800

ფურცლის ზომა

A1 (841X594mm)

მასშტაბი

1:100

ფურცლის ნომერი

A.05

თბილისი 2021 წ.

ბინათმშენებლობის ნებართვა
ბაღი

ობიექტი
ქალაქი თბილისი
ისანი-სამგორის რაიონი
ს/კ 01.18.09.005.024

მისამართი
ი. ჭავჭავაძის გამზ. N40

ინვესტორი
შპს „ბაღი"

არქიტექტორი
ლ. ჯინჭარაძე

კონსტრუქციული ნაწილი
ლ. ჯინჭარაძე

ელექტრომოწყობილობა
ლ. ჯინჭარაძე

ზედნადები ხარჯთაღრიცხვა
ბაღი
+64.000 ნიშნულზე

ფურცლის დასახელება
ბაღი

მასშტაბი
1:100

ფურცლის ნომერი
A.05

თბილისი 2021 წ.

ზედნადები ხარჯთაღრიცხვა

1. ნახაზი მოწმებულია ინვესტორის მიერ წარმოდგენილი საპროექტო მასალების მიხედვით.
2. ზომები მოცემულია მილიმეტრებში.
3. ობიექტის ტერიტორიის ნაკვეთის საზღვრები და ფართობი დადგინდა საკადასტრო გეგმის მიხედვით.
4. ნაგებობის ადგილმდებარეობა განსაზღვრულია ტოპოგრაფიული აზომვის საფუძველზე.
5. ნაგებობის ფასადების ფერადოვანი გადაწყვეტა შეთანხმებულია ინვესტორთან.
6. ნაგებობის ელექტრომომარაგების სქემა შეთანხმებულია ელექტრომომარაგების ადგილობრივ ორგანიზაციასთან.
7. ნაგებობის წყალმომარაგება და კანალიზაცია უზრუნველყოფილია ქალაქის ცენტრალიზებული ქსელებიდან.
8. ნაგებობის სამშენებლო სამუშაოების წარმოება დასაშვებია მხოლოდ სამშენებლო ნებართვის მიღების შემდეგ.

ნებართვის პირობები

1. ნაგებობის მოწყობა დაიწყოს მხოლოდ ნებართვის მიღების შემდეგ.
2. სამშენებლო მოედანი შემოღობილი უნდა იქნეს დროებითი ღობით.
3. ნაგებობის ტერიტორიაზე მოეწყოს მანქანების გარეცხვის პუნქტი.
4. ნაგებობის სამშენებლო სამუშაოების წარმოება დაიწყოს მხოლოდ ნებართვაში მითითებული პროექტის ნაწილების მიხედვით.
5. სამშენებლო ნარჩენების განთავსება მოხდეს მხოლოდ ნებართვაში მითითებულ ადგილებში.

ბინათმშენებლობის ნებართვა

ბაღი
ბინათმშენებლობის ნებართვა +64.000

ფურცლის ზომა
A1 (841X594mm)

ბაღის გენერალური გეგმა
1:100

ფურცლის ნომერი
A.05

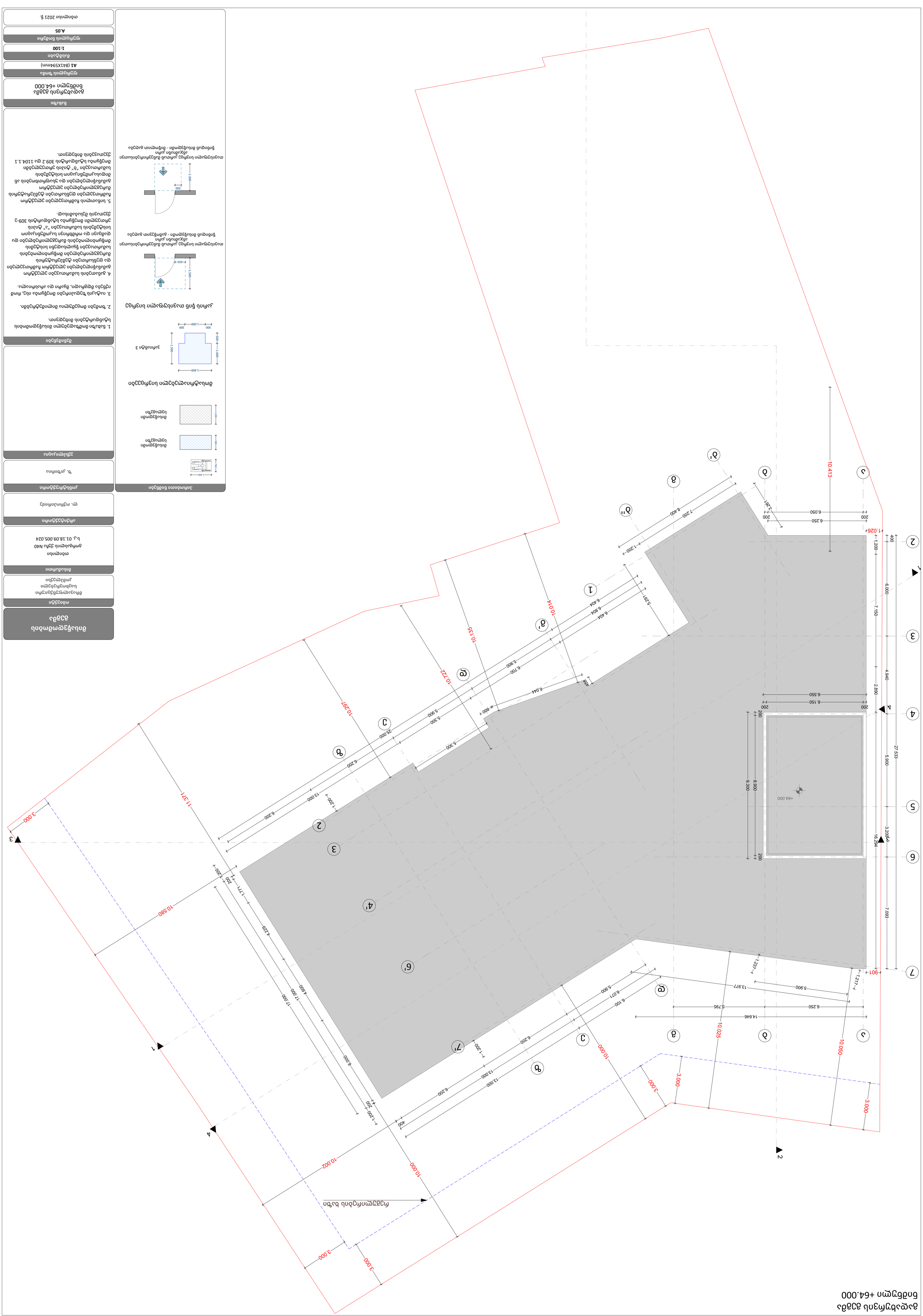

"ა" ტიპის ბინა N62, N72, N82

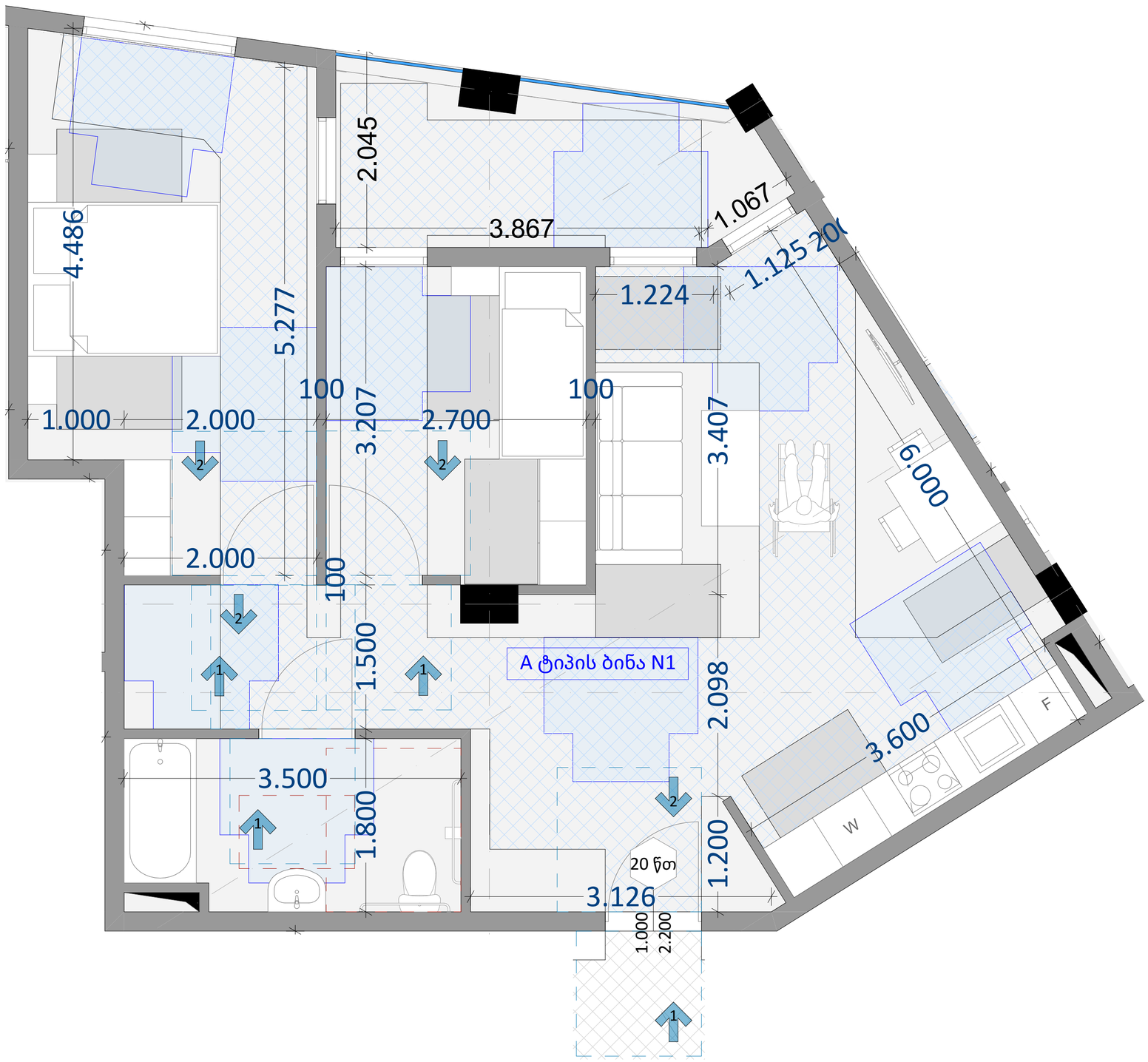

დეტალები

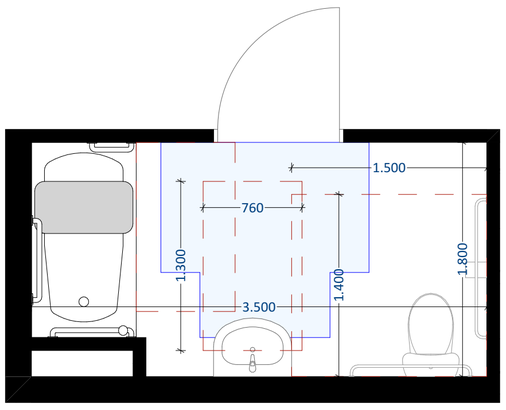

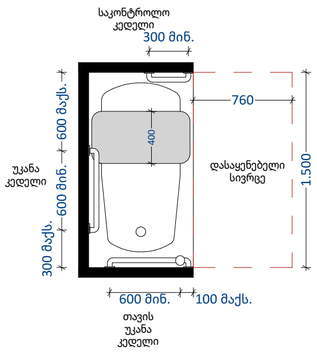

იატაკის თავისუფალი სივრცე პირსაბანთან

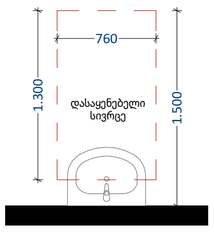

იატაკის თავისუფალი სივრცე უნიტაზთან

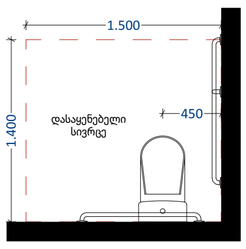

დისპენსერის ჭრილის მდებარეობა

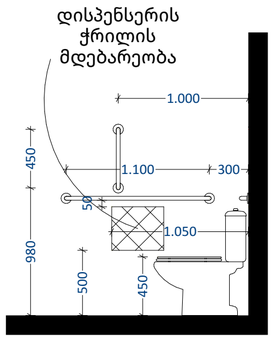

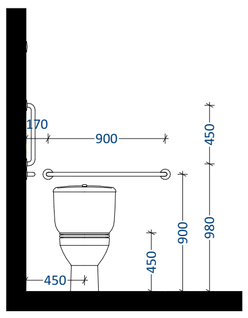

თავისუფალი სივრცე ფეხის ფალანგისათვის

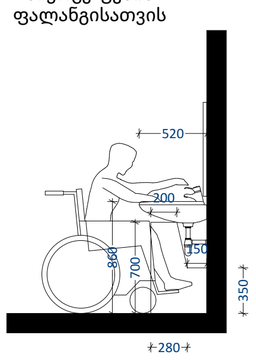

T ფორმის მოსატრიალებელი სივრცე ვარიანტი 3

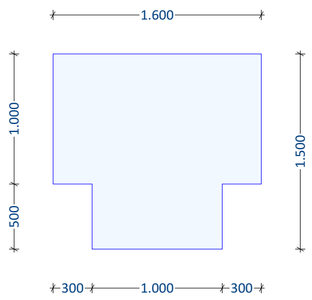

სამზარეულოსთან წვდომა

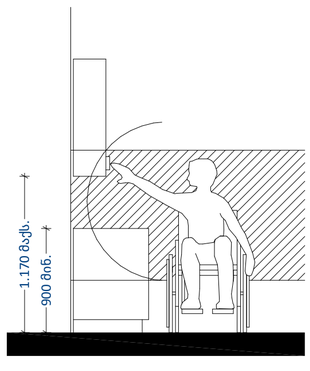

ფანჯარასთან წვდომა

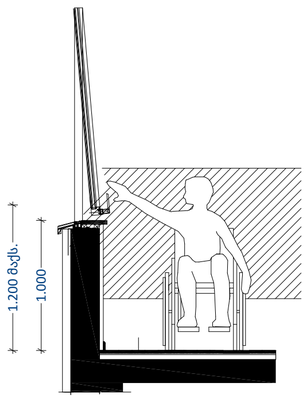

კარის გაბარიტული ზომები

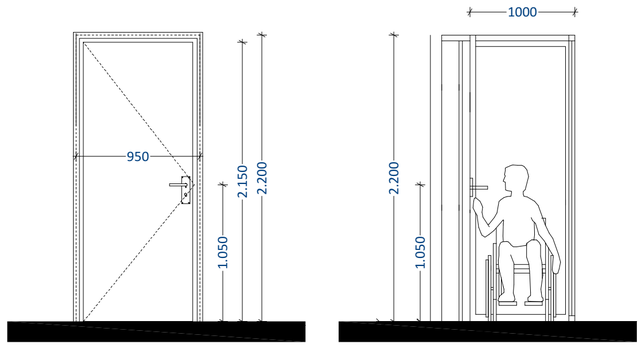

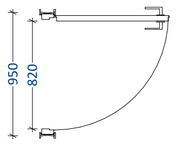

კარის ზღურბლი

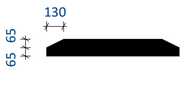

პირობითი ნიშნები

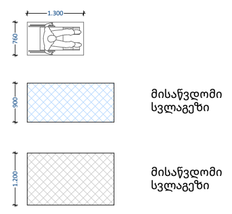

მისაწვდომი სვლაგეზი

მისაწვდომი სვლაგეზი

მოსატრიალებელი სივრცეები

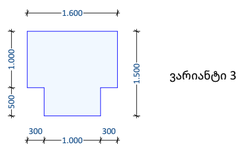

ვარიანტი 3

კარის წინ თავისუფალი სივრცე

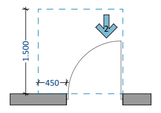

თავისუფალი სივრცე კართან მანევრირებისათვის ანჯამიანი კარი
წინიდან მისაწვდომი - გამოწევით გაღება

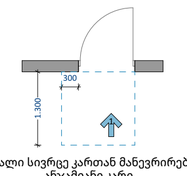

თავისუფალი სივრცე კართან მანევრირებისათვის ანჯამიანი კარი
წინიდან მისაწვდომი - მიწოლით გაღება

მისაწვდომობის გეგმა

ობიექტი

მრავალფუნქციური საცხოვრებელი კომპლექსი

მისამართი

თბილისი
გორგასლის ქუჩა N40
ს.კ. 01.18.09.005.024

არქიტექტორი

ლ. ოქროპირიძე

კონსტრუქტორი

ზ. კიზირია

ექსპლიკაცია

შენიშვნები

1. ნახაზი მომზადებული მისაწვდომობის სტანდარტების მიხედვით.

2. ზომები მოცემულია მილიმეტრებში.

3. იატაკის ზედაპირები მოეწყობა ისე, რომ იქნება მდგრადი, მყარი და არასრიალა.

4. განათების სამართავები ელექტრო გამანაწილებლები ელექტრო ჩამრთველები და დენსართები ტემპერატურის მარეგულირებლები მოწყობილობების სამართავები წყალსადენი სისტემის მოწყობილობების მარეგულირებლები და დამცავი და ორმხრივი საკომუნიკაციო სისტემების სამართავები "ა" ტიპის ერთეულში მოეწყობა სტანდარტის 309-ე ქვეთავის შესაბამისად.

5. სინათლის ჩამრთველები ელექტრო ჩამრთველები დენსართები ტემპერატურის მარეგულირებლები ელექტრო გამანაწილებლები და უსაფრთხოების ან შიდასაკომუნიკაციო სისტემების სამართავები "ბ" ტიპის ერთეულებში მოეწყობა სტანდარტის 309.2 და 1104.1.1 ქვეთავების მიხედვით.

ნახაზი

ფურცლის ზომა

A1 (841X594mm)

მასშტაბი

1:100

ფურცლის ნომერი

A.06

თბილისი 2021 წ.

ოფისი N1, N7, N13, N19

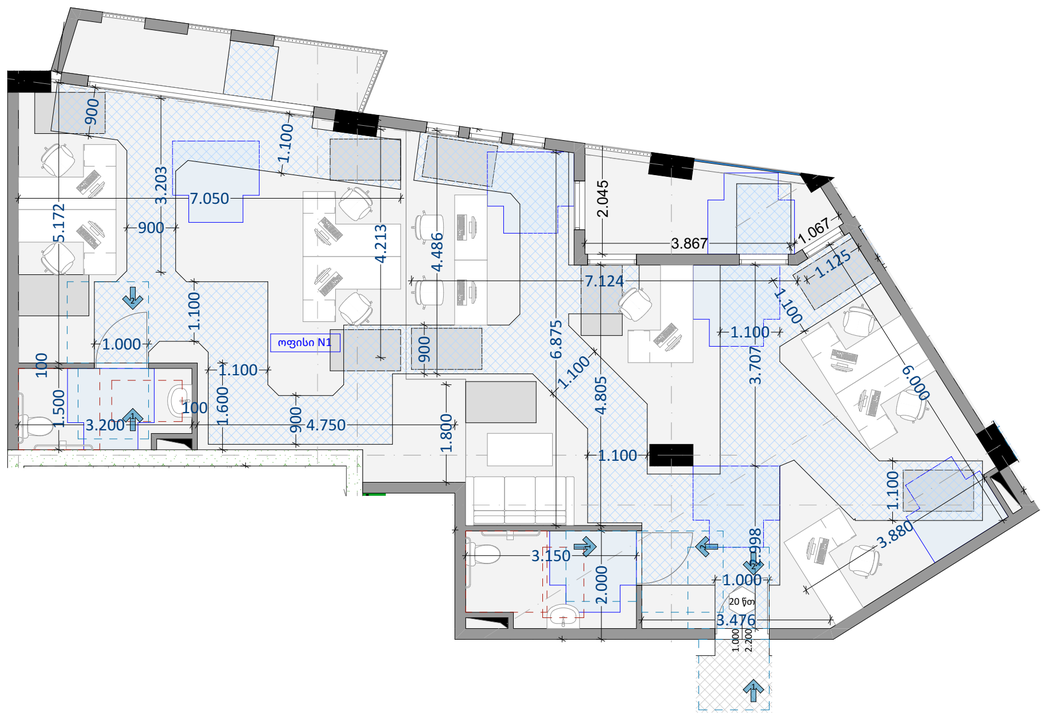

ოფისი N2, N8, N14, N20

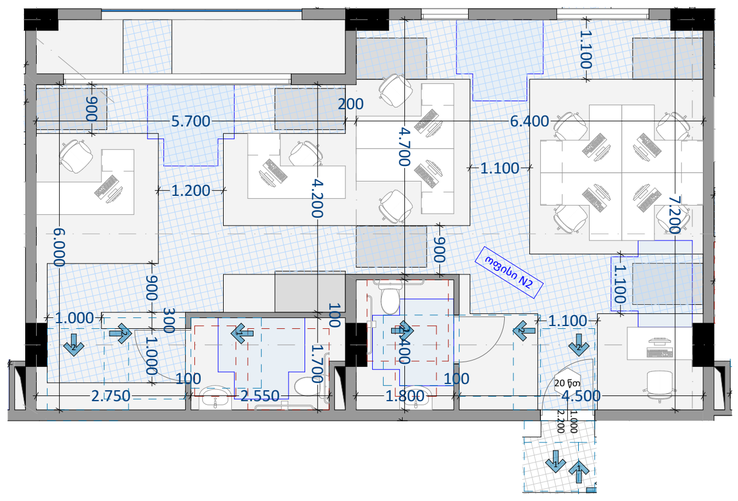

ოფისი N3, N9, N15, N21

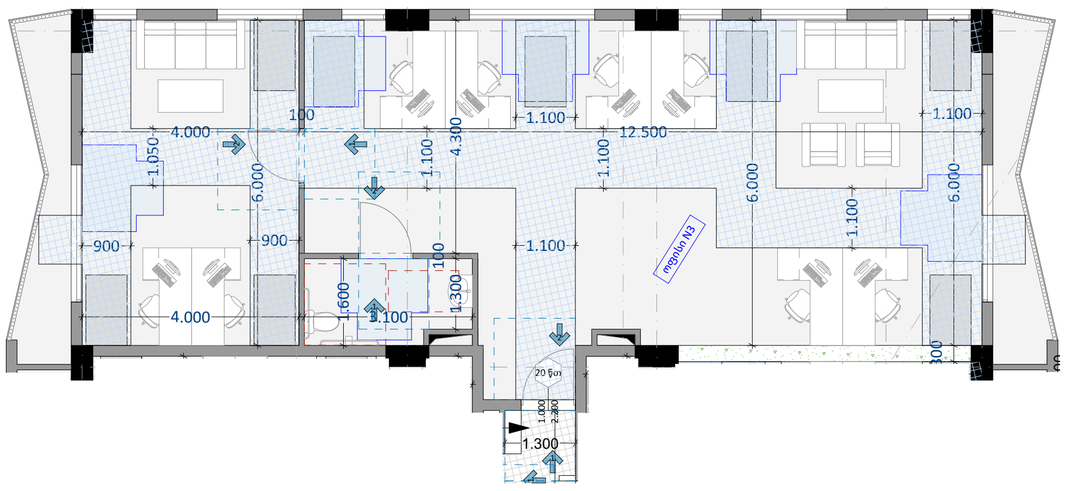

ოფისი N4, N10, N16, N22

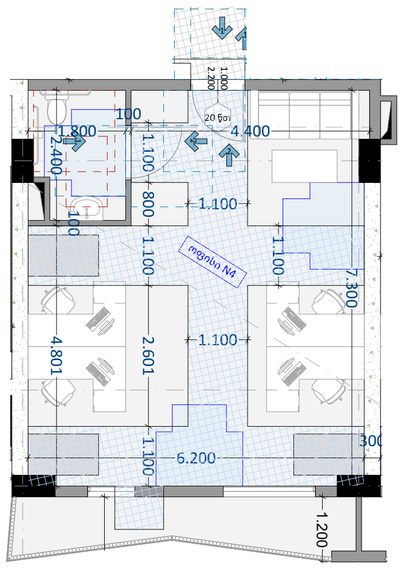

ოფისი N6

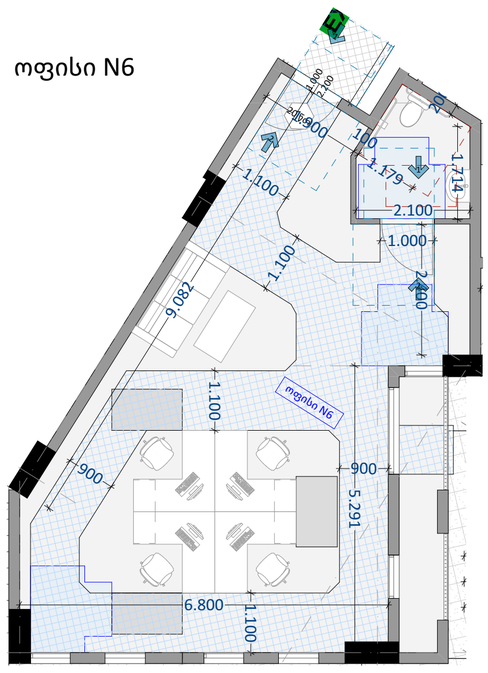

ოფისი N5, N11, N17, N23

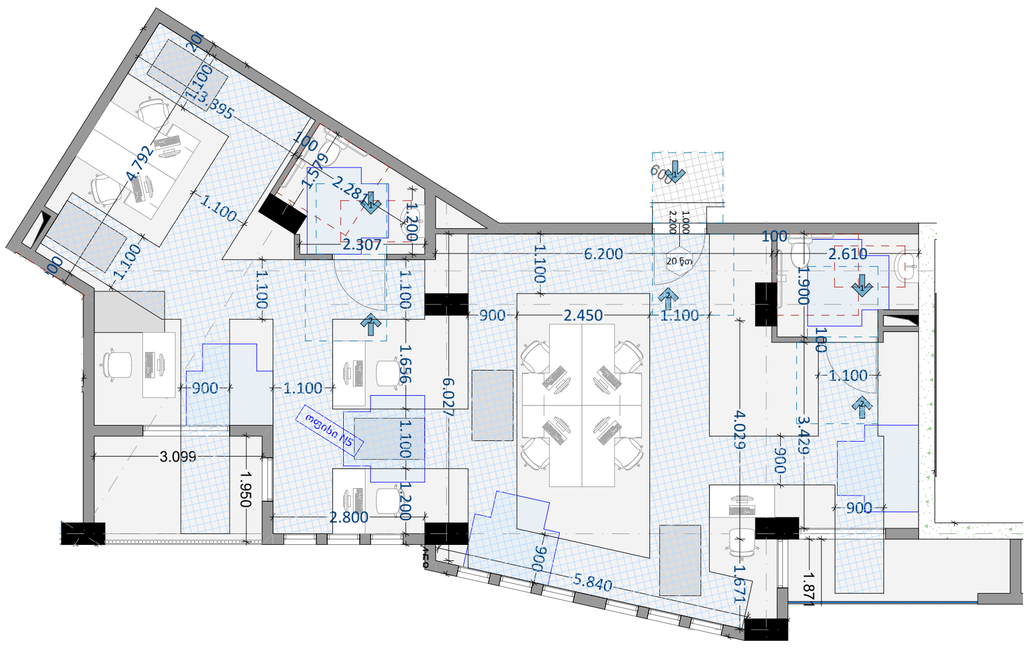

ოფისი N13, N18, N24

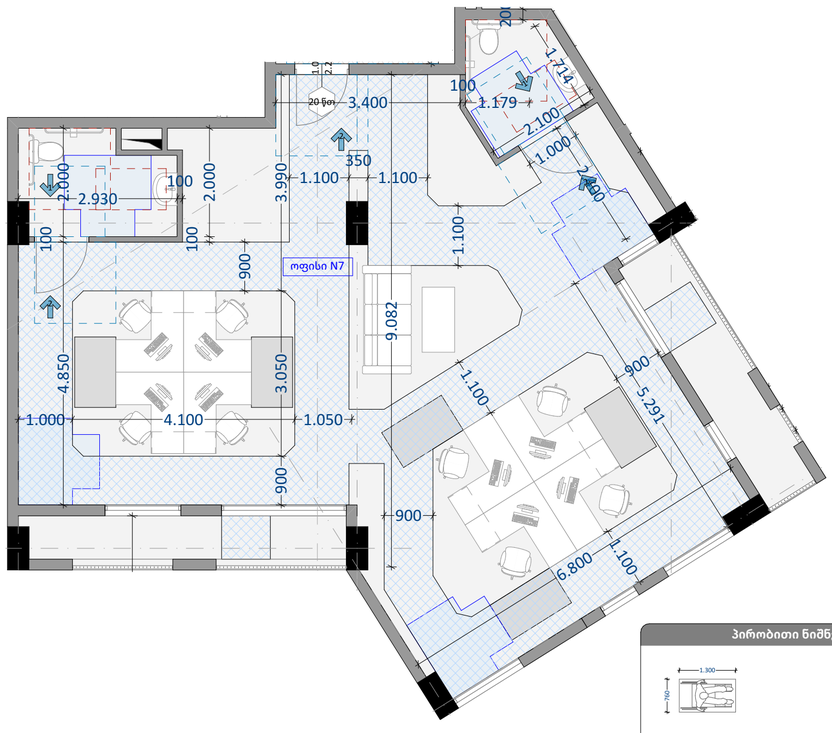

დეტალები

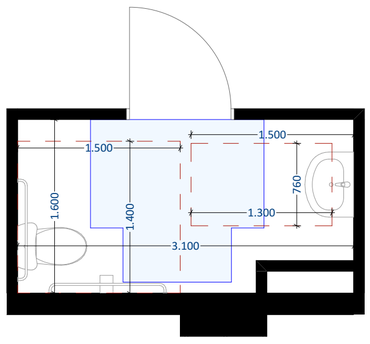

იატაკის თავისუფალი სივრცე პირსაბანთან

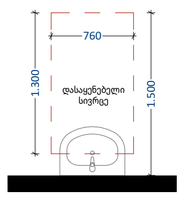

იატაკის თავისუფალი სივრცე უნიტაზთან

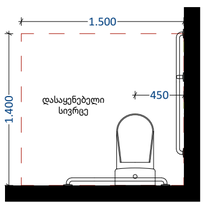

დისპენსერის ჭრილის მდებარეობა

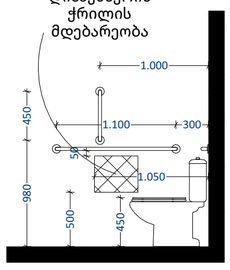

თავისუფალი სივრცე ფეხის ფალანგისათვის

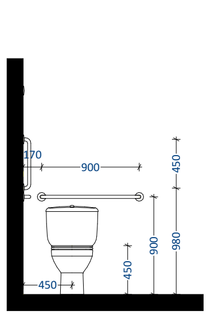

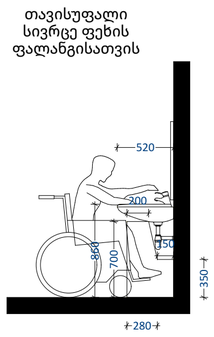

T ფორმის მოსატრიალებელი სივრცე ვარიანტი 3

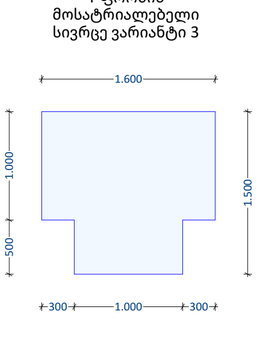

ფანჯარასთან წვდომა

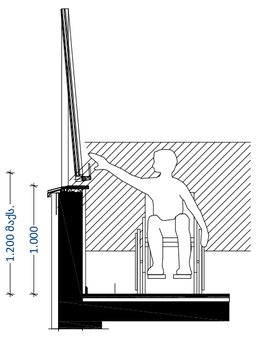

კარის გაბარიტული ზომები

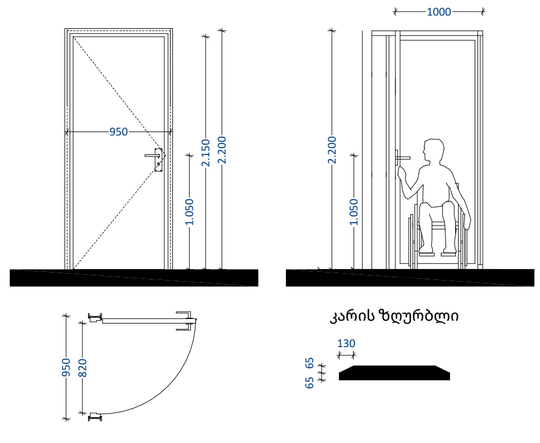

კარის ზღურბლი

პირობითი ნიშნები

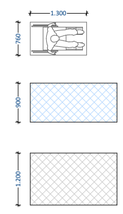

მისაწვდომი სვლაგეზი

მისაწვდომი სვლაგეზი

მოსატრიალებელი სივრცეები

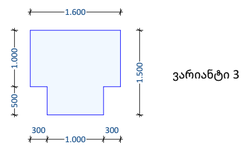

ვარიანტი 3

კარის წინ თავისუფალი სივრცე

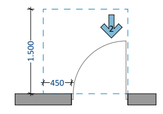

თავისუფალი სივრცე კართან მანევრირებისათვის ანჯამიანი კარი
წინიდან მისაწვდომი - გამოწევით გაღება

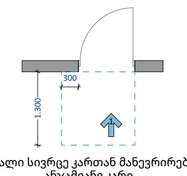

თავისუფალი სივრცე კართან მანევრირებისათვის ანჯამიანი კარი
წინიდან მისაწვდომი - მიწოლით გაღება

მისაწვდომობის გეგმა

ობიექტი

მრავალფუნქციური საცხოვრებელი კომპლექსი

მისამართი

თბილისი
გორგასლის ქუჩა N40
ს.კ. 01.18.09.005.024

არქიტექტორი

ლ. ოქროპირიძე

კონსტრუქტორი

ზ. კიზირია

ექსპლიკაცია

შენიშვნები

1. ნახაზი მომზადებული მისაწვდომობის სტანდარტების მიხედვით.

2. ზომები მოცემულია მილიმეტრებში.

3. იატაკის ზედაპირები მოეწყობა ისე, რომ იქნება მდგრადი, მყარი და არასრიალა.

4. განათების სამართავები ელექტრო გამანაწილებლები ელექტრო ჩამრთველები და დენსართები ტემპერატურის მარეგულირებლები მოწყობილობების სამართავები წყალსადენი სისტემის მოწყობილობების მარეგულირებლები და დამცავი და ორმხრივი საკომუნიკაციო სისტემების სამართავები "ა" ტიპის ერთეულში მოეწყობა სტანდარტის 309-ე ქვეთავის შესაბამისად.

5. სინათლის ჩამრთველები ელექტრო ჩამრთველები დენსართები ტემპერატურის მარეგულირებლები ელექტრო გამანაწილებლები და უსაფრთხოების ან შიდასაკომუნიკაციო სისტემების სამართავები "ბ" ტიპის ერთეულებში მოეწყობა სტანდარტის 309.2 და 1104.1.1 ქვეთავების მიხედვით.

ნახაზი

ფურცლის ზომა

A1 (841X594mm)

მასშტაბი

1:100

ფურცლის ნომერი

A.06

თბილისი 2021 წ.

ბინა N1, N11, N21, N31, N41, N51, N61, N71, N81, N91, N101

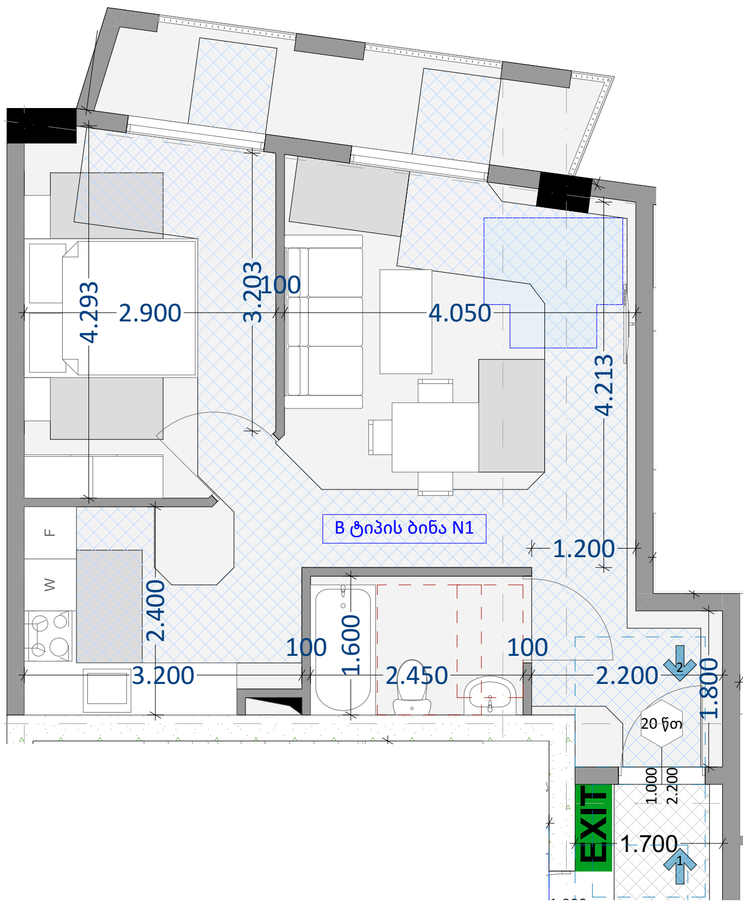

ბინა N2, N12, N22, N32, N42, N52, N92, N102

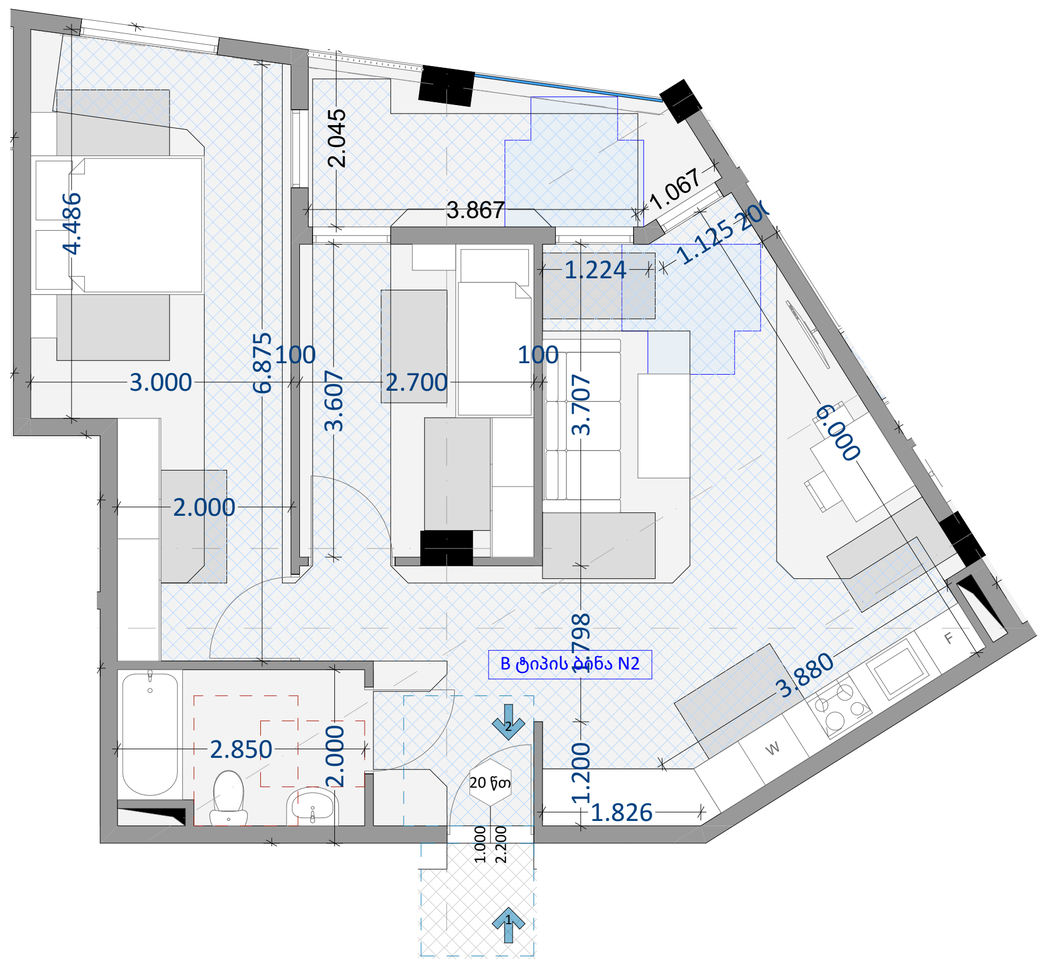

ბინა N3, N13, N23, N33, N43, N53, N63, N73, N83, N93, N103

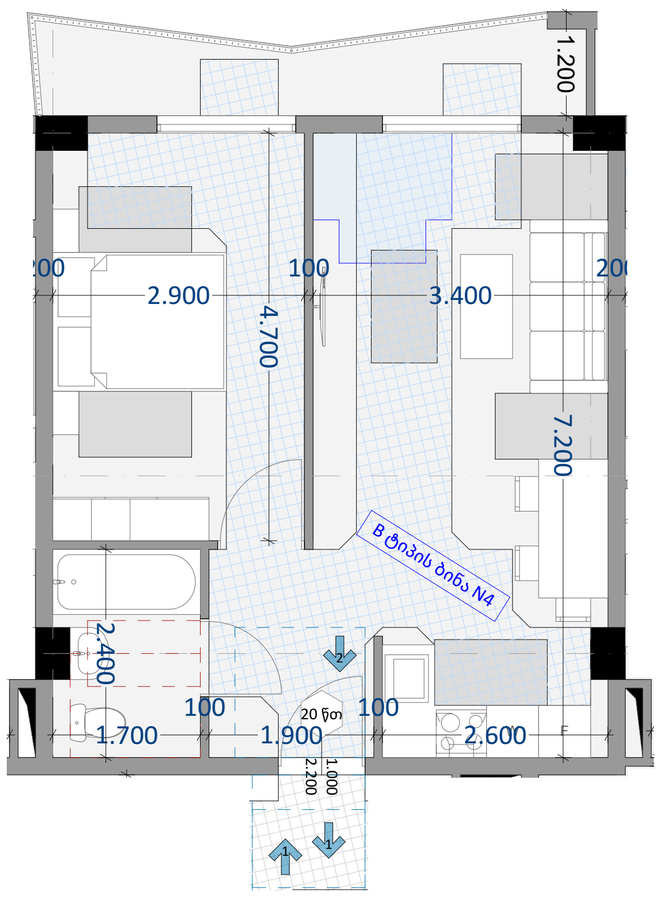

ბინა N4, N14, N24, N34, N44, N54, N64, N74, N84, N94, N104

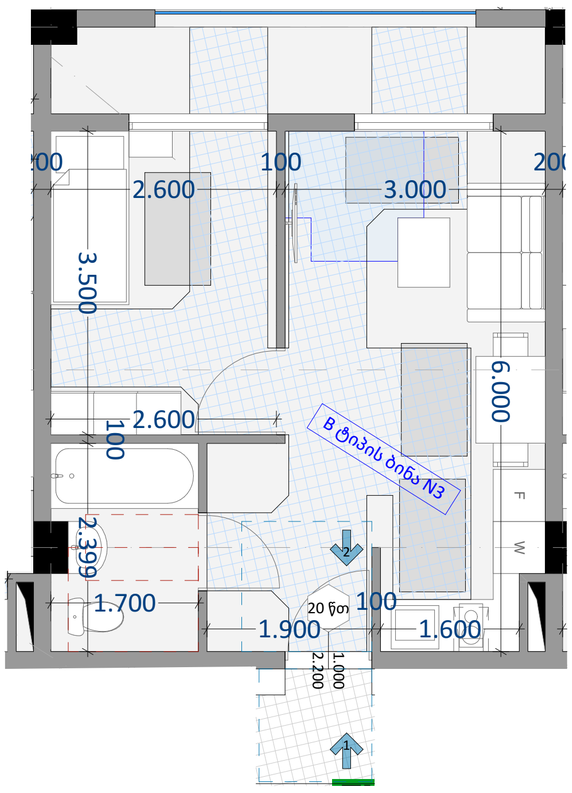

ბინა N5, N15, N25, N35, N45, N55, N65, N75, N85, N95, N105

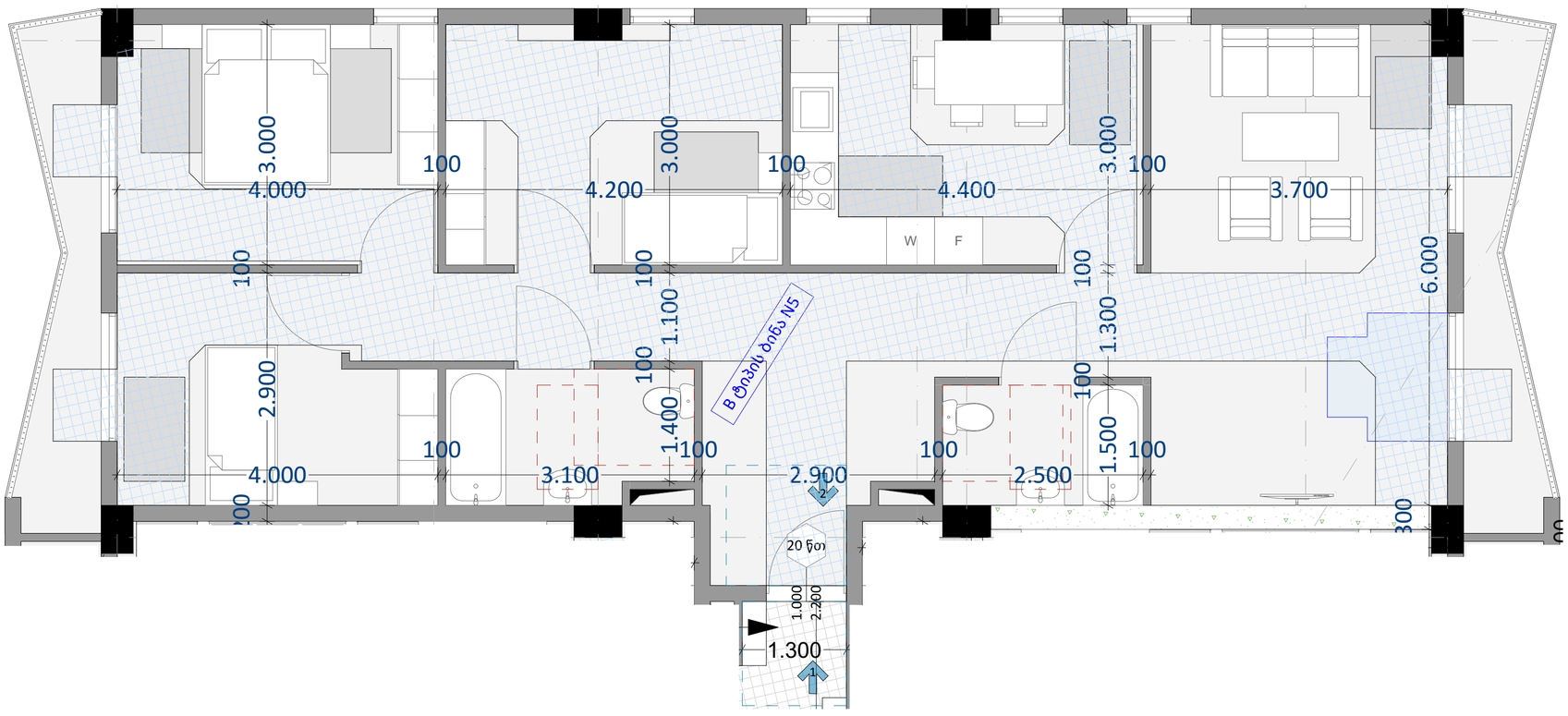

მისაწვდომობის გეგმა

ობიექტი

მრავალფუნქციური
საცხოვრებელი
კომპლექსი

მისამართი

თბილისი
გორგასლის ქუჩა N40
ს.კ. 01.18.09.005.024

არქიტექტორი

ლ. ოქროპირიძე

კონსტრუქტორი

ზ. კიზირია

ექსპლიკაცია

პირობითი ნიშნები

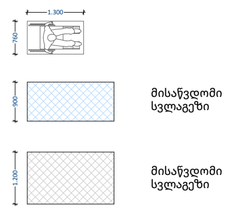

მოსატრიალებელი სივრცეები

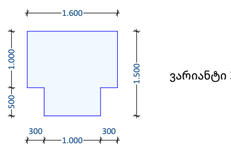

ვარიანტი 3

კარის წინ თავისუფალი სივრცე

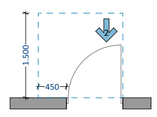

თავისუფალი სივრცე კართან მანევრირებისათვი ანჯამიანი კარი
წინიდან მისაწვდომი - გამოწევით გაღება

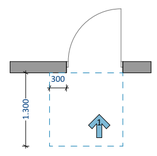

თავისუფალი სივრცე კართან მანევრირებისათვი ანჯამიანი კარი
წინიდან მისაწვდომი - მიწოლით გაღება

შენიშვნები

1. ნახაზი მომზადებული მისაწვდომობის სტანდარტების მიხედვით.

2. ზომები მოცემულია მილიმეტრებში.

3. იატაკის ზედაპირები მოეწყობა ისე, რომ იქნება მდგრადი, მყარი და არასრიალა.

4. განათების სამართავები ელექტრო გამანაწილებლები ელექტრო ჩამრთველები და დენსართები ტემპერატურის მარეგულირებლები მოწყობილობების სამართავები წყალსადენი სისტემის მოწყობილობების მარეგულირებლები და დამცავი და ორმხრივი საკომუნიკაციო სისტემების სამართავები "ა" ტიპის ერთეულში მოეწყობა სტანდარტის 309-ე ქვეთავის შესაბამისად.

5. სინათლის ჩამრთველები ელექტრო ჩამრთველები დენსართები ტემპერატურის მარეგულირებლები ელექტრო გამანაწილებლები და უსაფრთხოების ან შიდასაკომუნიკაციო სისტემების სამართავები "ბ" ტიპის ერთეულებში მოეწყობა სტანდარტის 309.2 და 1104.1.1 ქვეთავების მიხედვით.

ნახაზი

ფურცლის ზომა

A1 (841X594mm)

მასშტაბი

1:100

ფურცლის ნომერი

A.06

თბილისი 2021 წ.

ბინა N6, N16, N26, N36, N46, N56, N66, N76, N86, N96, N106

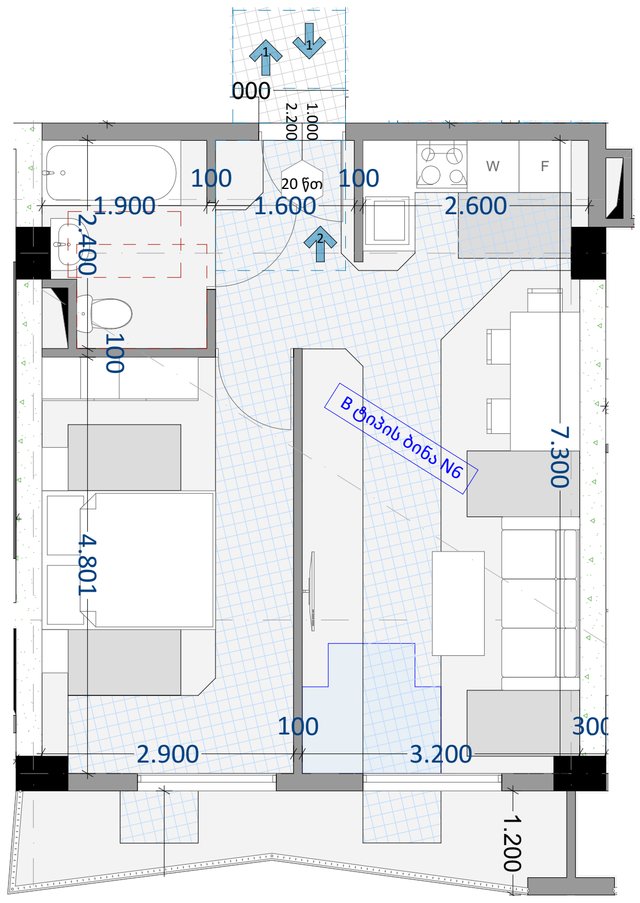

ბინა N7, N17, N27, N37, N47, N57, N67, N77, N87, N97, N107

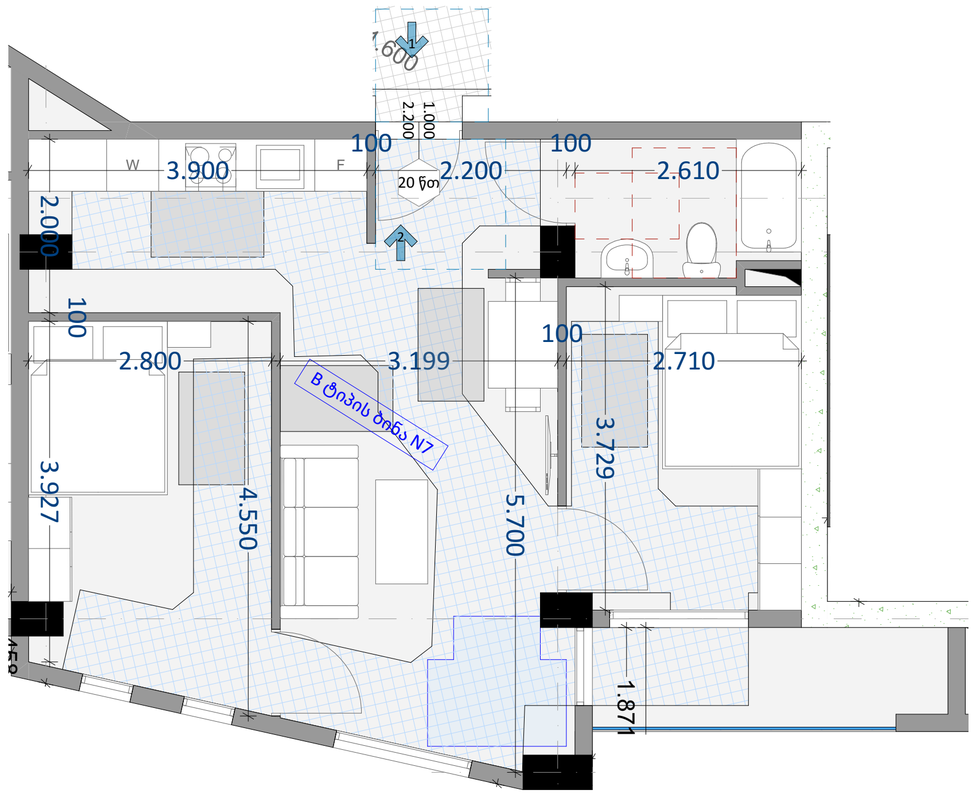

ბინა N8, N18, N28, N38, N48, N58, N68, N78, N88, N98, N108

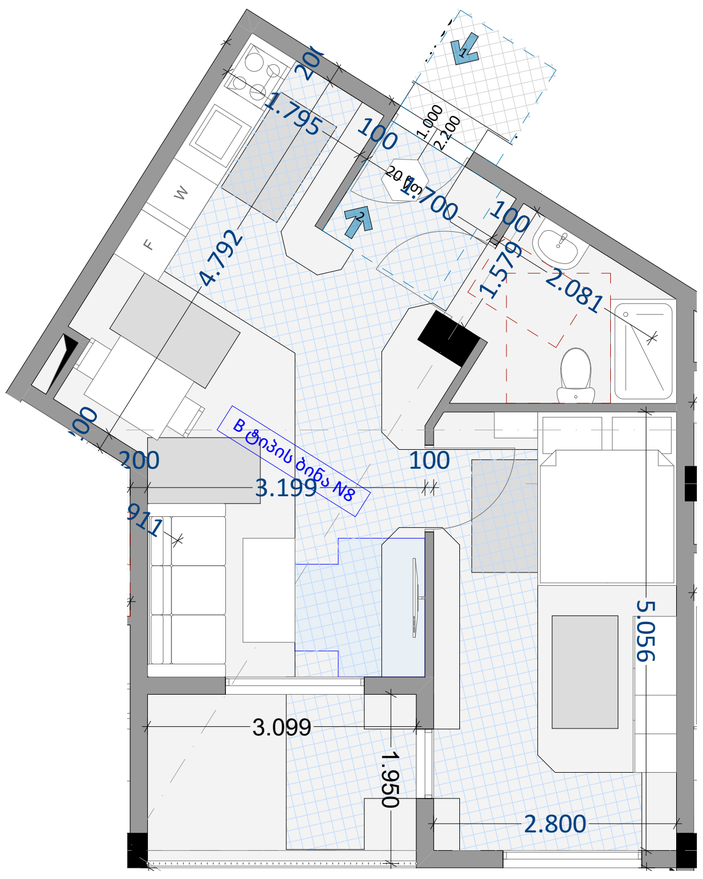

ბინა N9, N19, N29, N39, N49, N59, N69, N79, N89, N99, N109

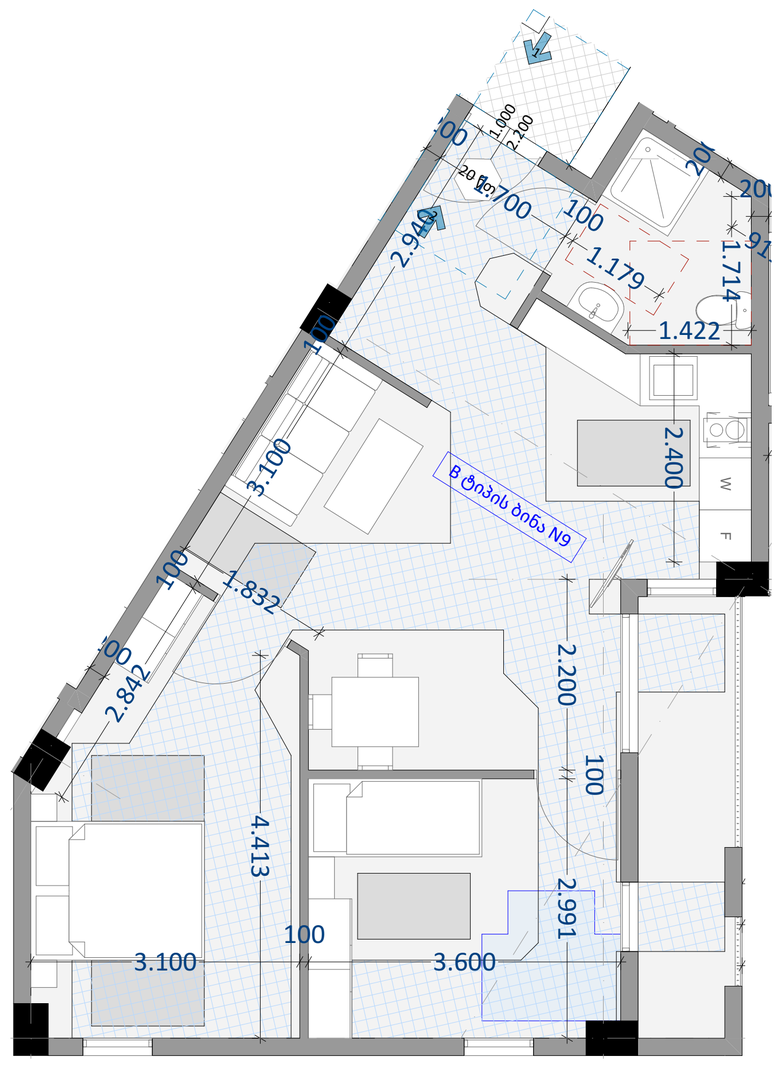

ბინა N10, N20, N30, N40, N50, N60, N70, N80, N90, N100, N110

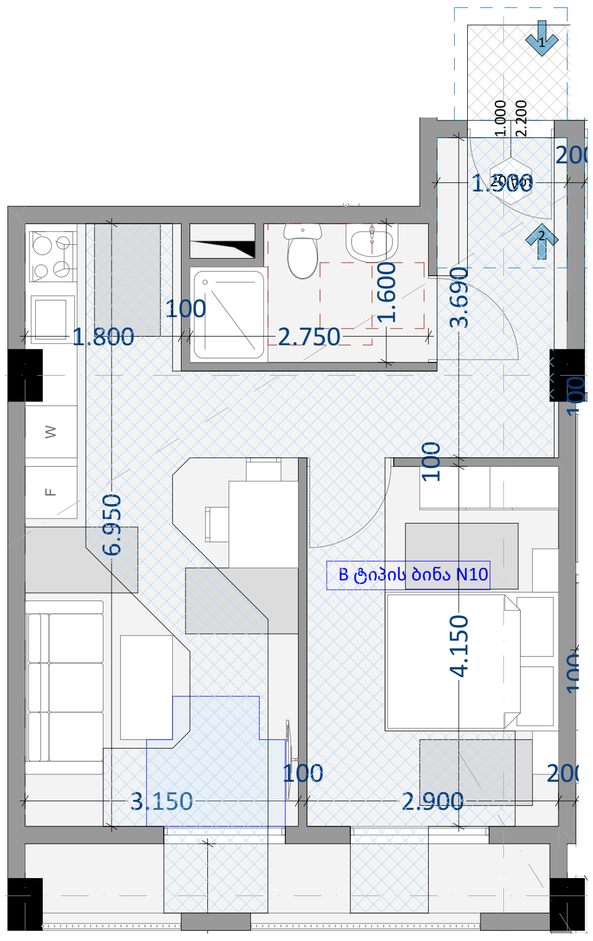

პირობითი ნიშნები

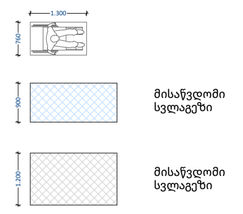

მოსატრიალებელი სივრცეები

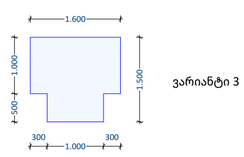

კარის წინ თავისუფალი სივრცე

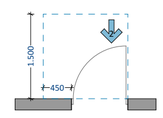

თავისუფალი სივრცე კართან მანევრირებისათვის ანჯამიანი კარი
წინიდან მისაწვდომი - გამოწვით გაღება

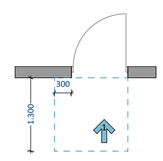

თავისუფალი სივრცე კართან მანევრირებისათვის ანჯამიანი კარი
წინიდან მისაწვდომი - მიწოლით გაღება

მისაწვდომობის გეგმა

ობიექტი

მრავალფუნქციური საცხოვრებელი კომპლექსი

მისამართი

თბილისი
გორგასლის ქუჩა N40
ს.კ. 01.18.09.005.024

არქიტექტორი

ლ. ოქროპირიძე

კონსტრუქტორი

ზ. კიზირია

ექსპლიკაცია

შენიშვნები

1. ნახაზი მომზადებული მისაწვდომობის სტანდარტების მიხედვით.

2. ზომები მოცემულია მილიმეტრებში.

3. იატაკის ზედაპირები მოეწყობა ისე, რომ იქნება მდგრადი, მყარი და არასრიალა.

4. განათების სამართავები ელექტრო გამანაწილებლები ელექტრო ჩამრთველები და დენსართები ტემპერატურის მარეგულირებლები მოწყობილობების სამართავები წყალსადენი სისტემის მოწყობილობების მარეგულირებლები და დამცავი და ორმხრივი საკომუნიკაციო სისტემების სამართავები "ა" ტიპის ერთეულში მოეწყობა სტანდარტის 309-ე ქვეთავის შესაბამისად.

5. სინათლის ჩამრთველები ელექტრო ჩამრთველები დენსართები ტემპერატურის მარეგულირებლები ელექტრო გამანაწილებლები და უსაფრთხოების ან შიდასაკომუნიკაციო სისტემების სამართავები "ბ" ტიპის ერთეულებში მოეწყობა სტანდარტის 309.2 და 1104.1.1 ქვეთავების მიხედვით.

ნახაზი

ფურცლის ზომა

A1 (841X594mm)

მასშტაბი

1:100

ფურცლის ნომერი

A.06

თბილისი 2021 წ.

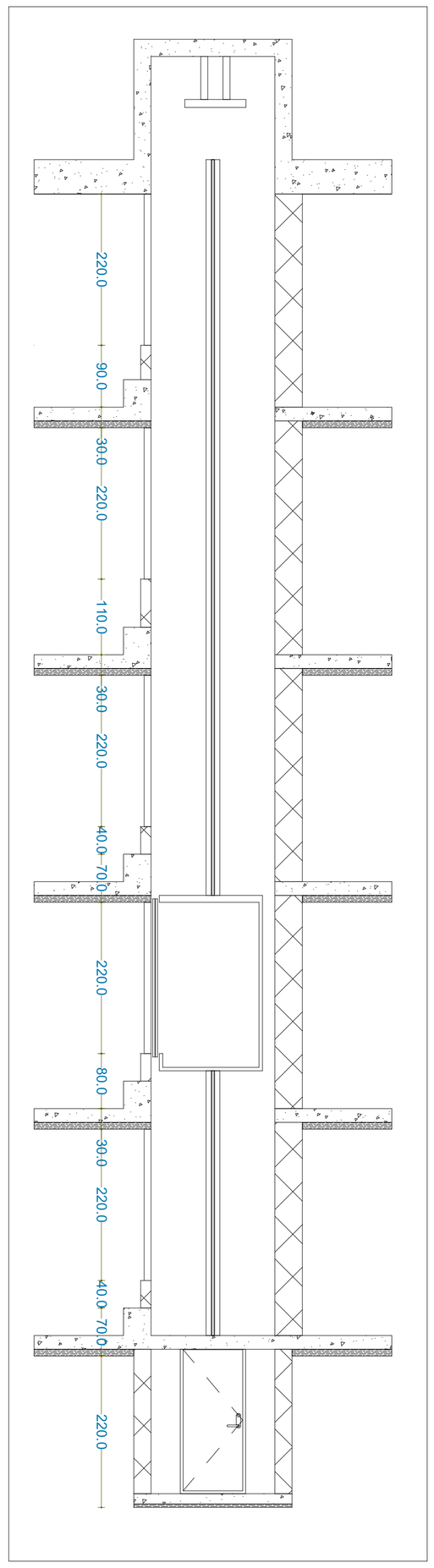
220.0
90.0
30.0
220.0
110.0
30.0
220.0
40.0
70.0
220.0
80.0
30.0
220.0
40.0
70.0
220.0

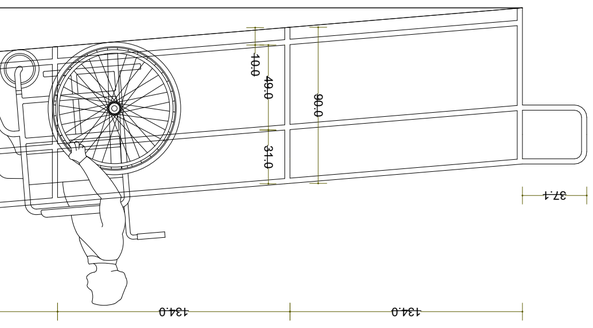
640.0
134.0
134.0
135.0
37.1
310
400
600
Ø10.0
30 X30 30


±0.000
-1.500
-0.500
-1.000
±0.000

ფასადის ელემენტი №1

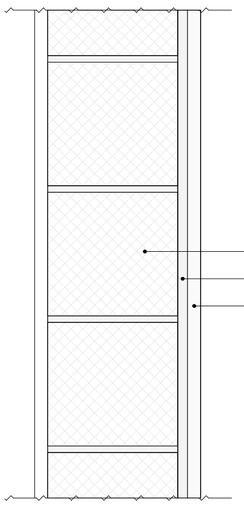

ფასადის ელემენტი №2

ფასადის ელემენტი №3

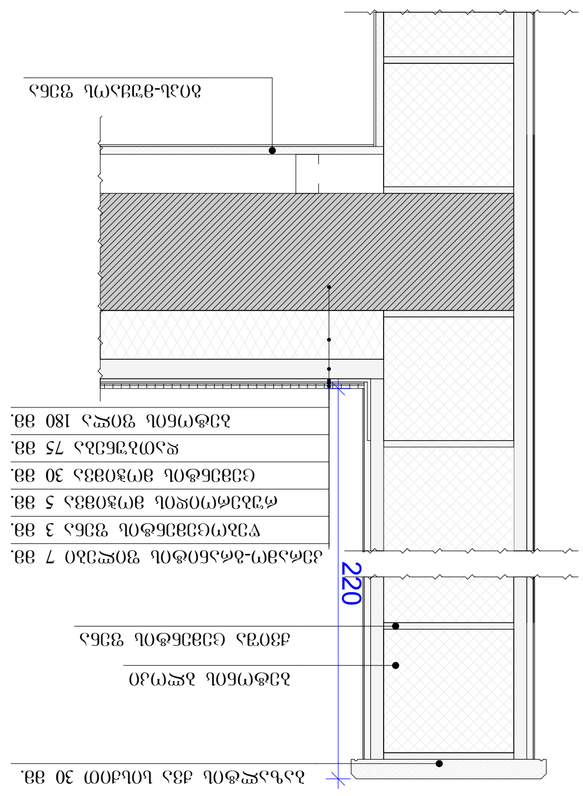
220
ბაზალტის ფილა
ქვიშა-ცემენტის ტიხარი
ცემენტის წებოვანი ხსნარი
ფასადის ელემენტის ჩარჩო
ალუმინის ფანჯრის ბლოკი
ალუმინის ფანჯრის ბლოკი
ალუმინის ფანჯრის ბლოკი

Информационные знаки

Общие данные

Организация-заказчик	ООО «Вектор-Строй»
Объект	Складской комплекс, корпус 3
Стадия	Рабочая документация
Раздел	Информационные знаки
Масштаб	1:100
Формат	A1 (841x594mm)
Материал	Самоклеящаяся пленка
Количество	14
Дата	01.18.09.005.024

Ведомость

Поз.	Наименование	Кол.
1	Знак «Выход»	2
2	Знак «Пожарный кран»	3
3	Знак «Направление эвакуации»	4
4	Знак «Запрещается пользоваться лифтом»	2
5	Знак «Не загромождать»	3
6	Знак «Курение запрещено»	2
7	Знак «Огнетушитель»	3
8	Знак «Аптечка»	1
9	Знак «Телефон»	2
10	Знак «Пункт сбора»	1
11	Знак «Не открывать»	2
12	Знак «Вход»	1
13	Знак «Выход»	1
14	Знак «Направление эвакуации»	2

Примечания

1. Знаки выполнить согласно ГОСТ Р 12.4.026-2001.
2. Размеры знаков уточнить по месту.
3. Высота установки знаков от пола — 2,0 м.
4. Знаки должны быть видны при освещении не менее 50 лк.
5. Материал основания — ПВХ толщиной 3 мм.
6. Крепление — двусторонний скотч.
7. Знаки должны быть расположены так, чтобы расстояние от наблюдателя до знака не превышало 25 м.
8. Запрещается установка знаков на движущихся частях оборудования.
9. Знаки должны быть видны при освещении не менее 50 лк.
10. Знаки должны быть расположены так, чтобы расстояние от наблюдателя до знака не превышало 25 м.
11. Запрещается установка знаков на движущихся частях оборудования.
12. Знаки должны быть видны при освещении не менее 50 лк.
13. Знаки должны быть расположены так, чтобы расстояние от наблюдателя до знака не превышало 25 м.
14. Запрещается установка знаков на движущихся частях оборудования.

Знак 1 — Выход

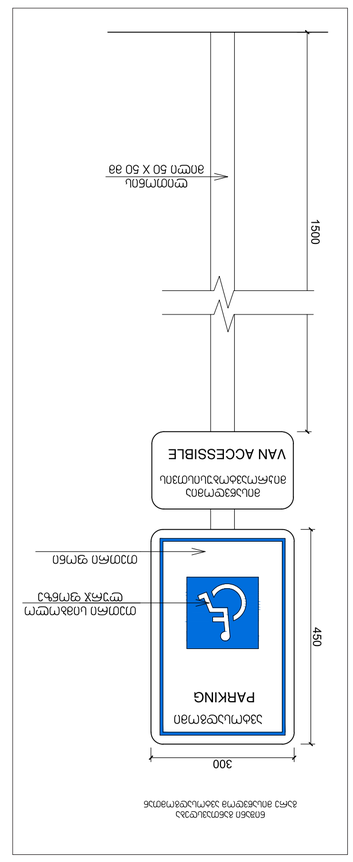

Знак 2 — Пожарный кран

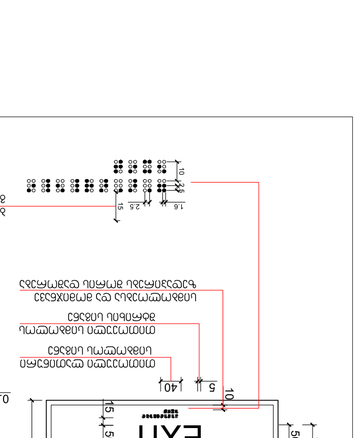

Знак 3 — Направление эвакуации

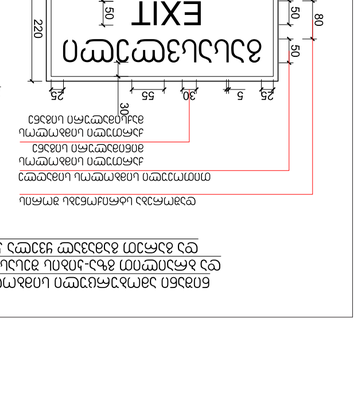

Знак 4 — Запрещается пользоваться лифтом

Знак 5 — Не загромождать

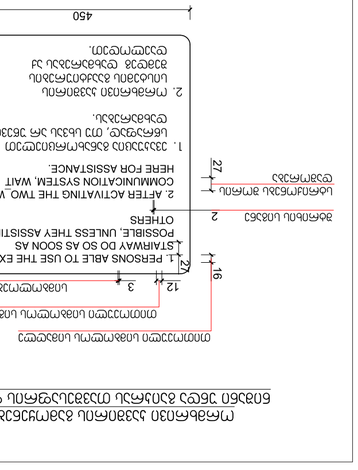

Знак 6 — Курение запрещено

Знак 7 — Огнетушитель

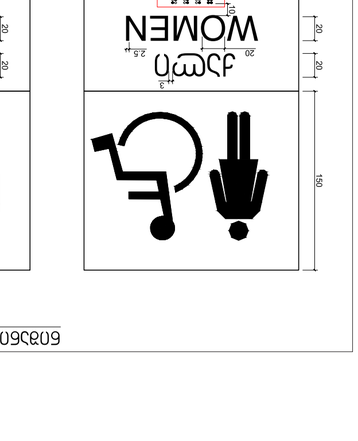

Знак 8 — Аптечка

Знак 9 — Телефон

Знак 10 — Пункт сбора

Знак 11 — Не открывать

Знак 12 — Вход

Знак 13 — Выход

Знак 14 — Направление эвакуации

Монтажная схема

Примечания

1. Знаки должны быть видны при освещении не менее 50 лк.
2. Знаки должны быть расположены так, чтобы расстояние от наблюдателя до знака не превышало 25 м.
3. Запрещается установка знаков на движущихся частях оборудования.
4. Знаки должны быть видны при освещении не менее 50 лк.
5. Знаки должны быть расположены так, чтобы расстояние от наблюдателя до знака не превышало 25 м.
6. Запрещается установка знаков на движущихся частях оборудования.
7. Знаки должны быть видны при освещении не менее 50 лк.
8. Знаки должны быть расположены так, чтобы расстояние от наблюдателя до знака не превышало 25 м.
9. Запрещается установка знаков на движущихся частях оборудования.
10. Знаки должны быть видны при освещении не менее 50 лк.
11. Знаки должны быть расположены так, чтобы расстояние от наблюдателя до знака не превышало 25 м.
12. Запрещается установка знаков на движущихся частях оборудования.
13. Знаки должны быть видны при освещении не менее 50 лк.
14. Знаки должны быть расположены так, чтобы расстояние от наблюдателя до знака не превышало 25 м

ალუმინის ფანჯრების და კარების ტიპური ნახაზები

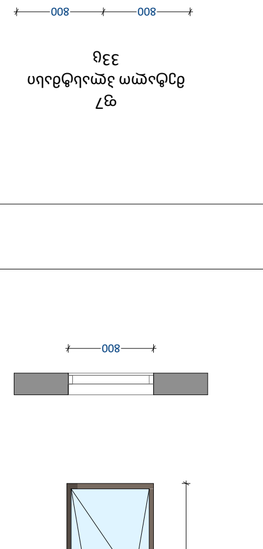

ტ3
ორკამერიანი პროფილის
187 ც

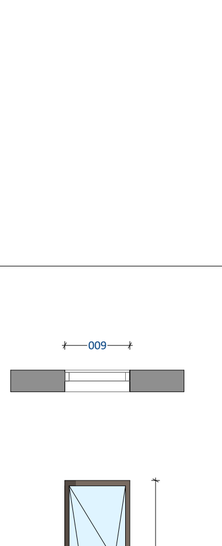

ტ4
ორკამერიანი პროფილის
104 ც

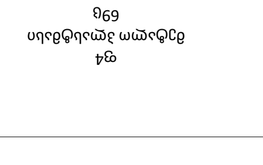

ტ7
ორკამერიანი პროფილის
33ც

ტ1
ორკამერიანი პროფილის
13ც

ტ2
ორკამერიანი პროფილის
19ც

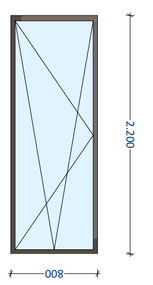

ტ4
ორკამერიანი პროფილის
69ც

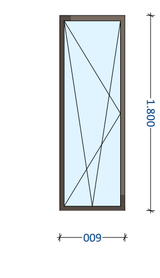

ტ5
ორკამერიანი პროფილის
22ც

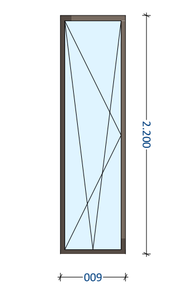

ტ6
ორკამერიანი პროფილის
48ც

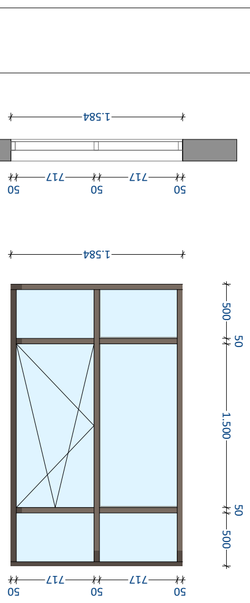

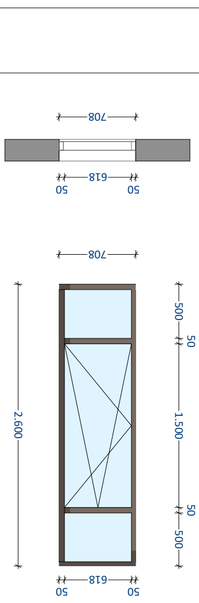

ტიპიური ალუმინის ფანჯრების და კარების ნახაზები

ობიექტი	ორკამერიანი პროფილის ალუმინის ფანჯრების და კარების ტიპური ნახაზები
ნახაზის ნომერი	ტ.01
ობიექტის მისამართი	ორთაჭალის N40 მასივი, ბლოკი ბ, ს.კ. 01.18.09.005.024
პროექტის ავტორი	ლ. ჯაფარიძე
ნახაზის ავტორი	ლ. ჯაფარიძე
ფორმატი	A1 (841X594mm)
მასშტაბი	1:100
ფურცლის ნომერი	A.06
ორთქმიანი 2021 წ.	

ალუმინის ფანჯრების და კარების ტიპური ნახაზები

ობიექტი
ორკამერიანი პროფილის ალუმინის ფანჯრების და კარების ტიპური ნახაზები

ნახაზის ავტორი
ლ. ჯაფარიძე

ფორმატი
ორთქმიანი N40 მასივი, ბლოკი ბ, ს.კ. 01.18.09.005.024

ფორმატის ზომა
A1 (841X594mm)

მასშტაბი
1:100

ფურცლის ნომერი
A.06

ორთქმიანი 2021 წ.

ნახაზის დასახელება

ტ.01 ორკამერიანი ალუმინის ფანჯრების და კარების ტიპური ნახაზები

ტ.02 ორკამერიანი ალუმინის ფანჯრების და კარების ტიპური ნახაზები

ტ.03 ორკამერიანი ალუმინის ფანჯრების და კარების ტიპური ნახაზები

ტ.04 ორკამერიანი ალუმინის ფანჯრების და კარების ტიპური ნახაზები

ტ.05 ორკამერიანი ალუმინის ფანჯრების და კარების ტიპური ნახაზები

ტ.06 ორკამერიანი ალუმინის ფანჯრების და კარების ტიპური ნახაზები

ტ.07 ორკამერიანი ალუმინის ფანჯრების და კარების ტიპური ნახაზები

შენიშვნა



ტიპიური ალუმინის ფანჯრების და კარების ნახაზები

1. ნახაზი შეიცავს ალუმინის ფანჯრების და კარების ტიპურ ნახაზებს.

2. ზომები მოცემულია მილიმეტრებში.

3. ალუმინის ფანჯრების ტიპები და ზომები შეიძლება შეიცვალოს დამკვეთის მოთხოვნით.

4. ნახაზის ავტორი არ აგებს პასუხისმგებლობას ალუმინის ფანჯრების და კარების ტიპური ნახაზების არასწორად გამოყენებაზე.

5. ნახაზის ავტორი ინარჩუნებს საავტორო უფლებებს ალუმინის ფანჯრების და კარების ტიპური ნახაზების გამოყენებაზე.

ნახაზის ავტორი
ლ. ჯაფარიძე

ნახაზის დასახელება
ალუმინის ფანჯრების და კარების ტიპური ნახაზები

ფორმატი
A1 (841X594mm)

მასშტაბი
1:100

ფურცლის ნომერი
A.06

ორთქმიანი 2021 წ.