

ქალაქი თბილისი, გამზირი ჭავჭავაძე 33ა მიმდებარედ 01.14.14.004.047 მიწის ნაკვეთის ურბანული კვლევა

საკვლევ არეალში არეალში არსებული შენობების სართულიანობა

თარიღი	16.09.2021
ფორმატი	A3

ვექტორული ობიექტები		საპროექტო ტერიტორია		7 სართული	
		საკვლევი არეალი		16 სართული	
		12 სართული		10 სართული	
		18 სართული		3 სართული	
		5 სართული			



სიმაღლის სქემა

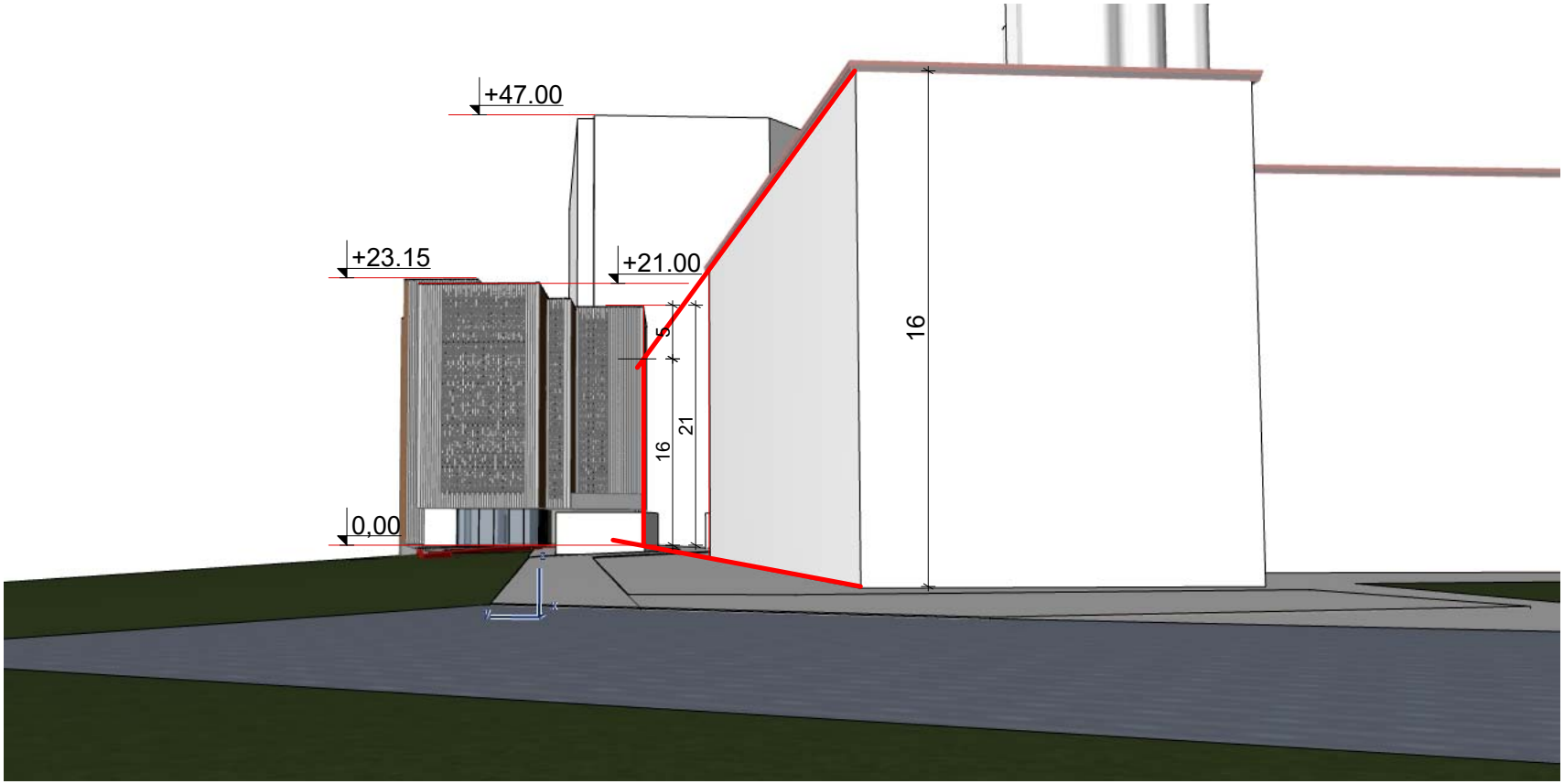

გეგმა ნიშნულზე 0.00

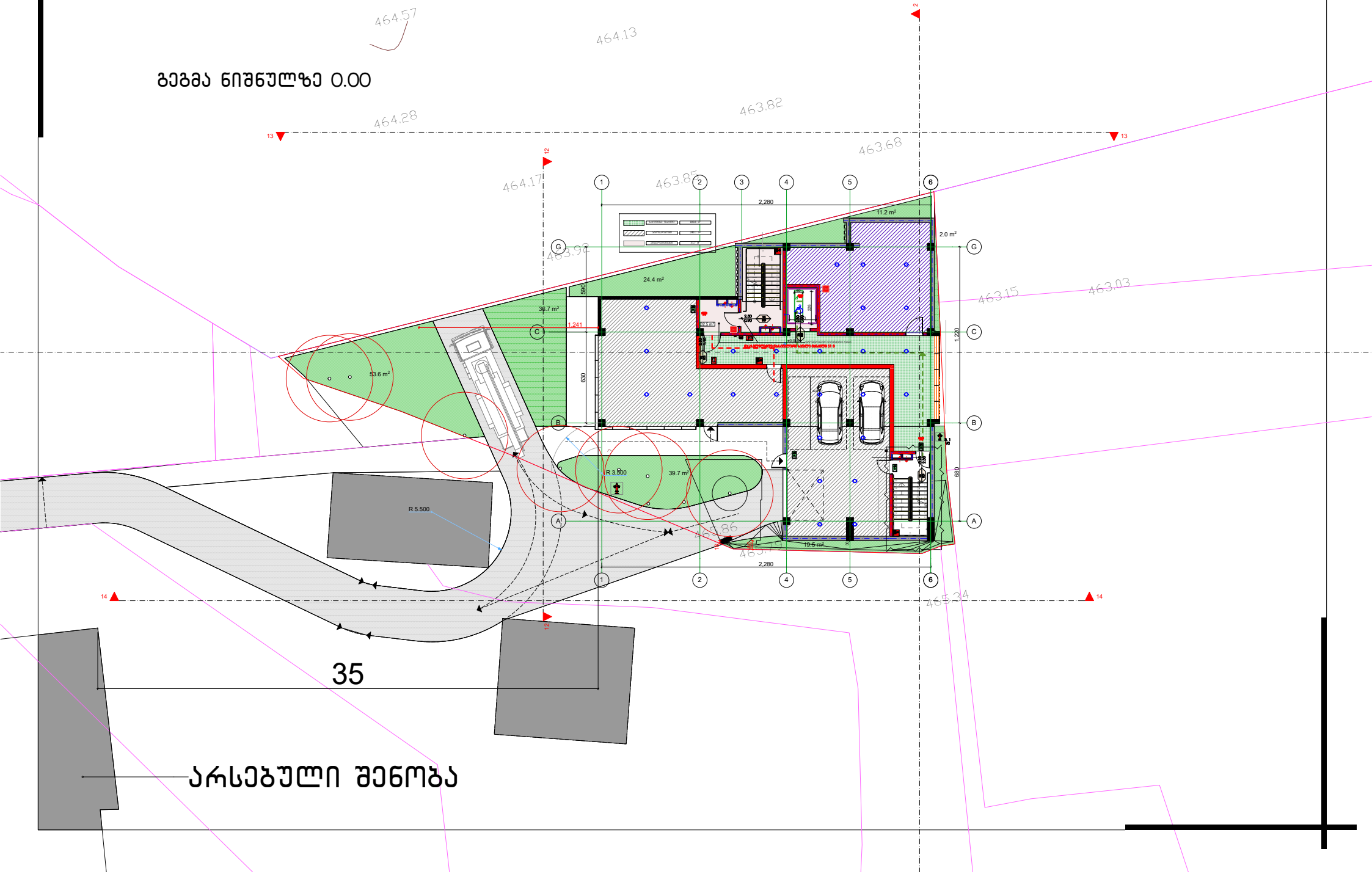

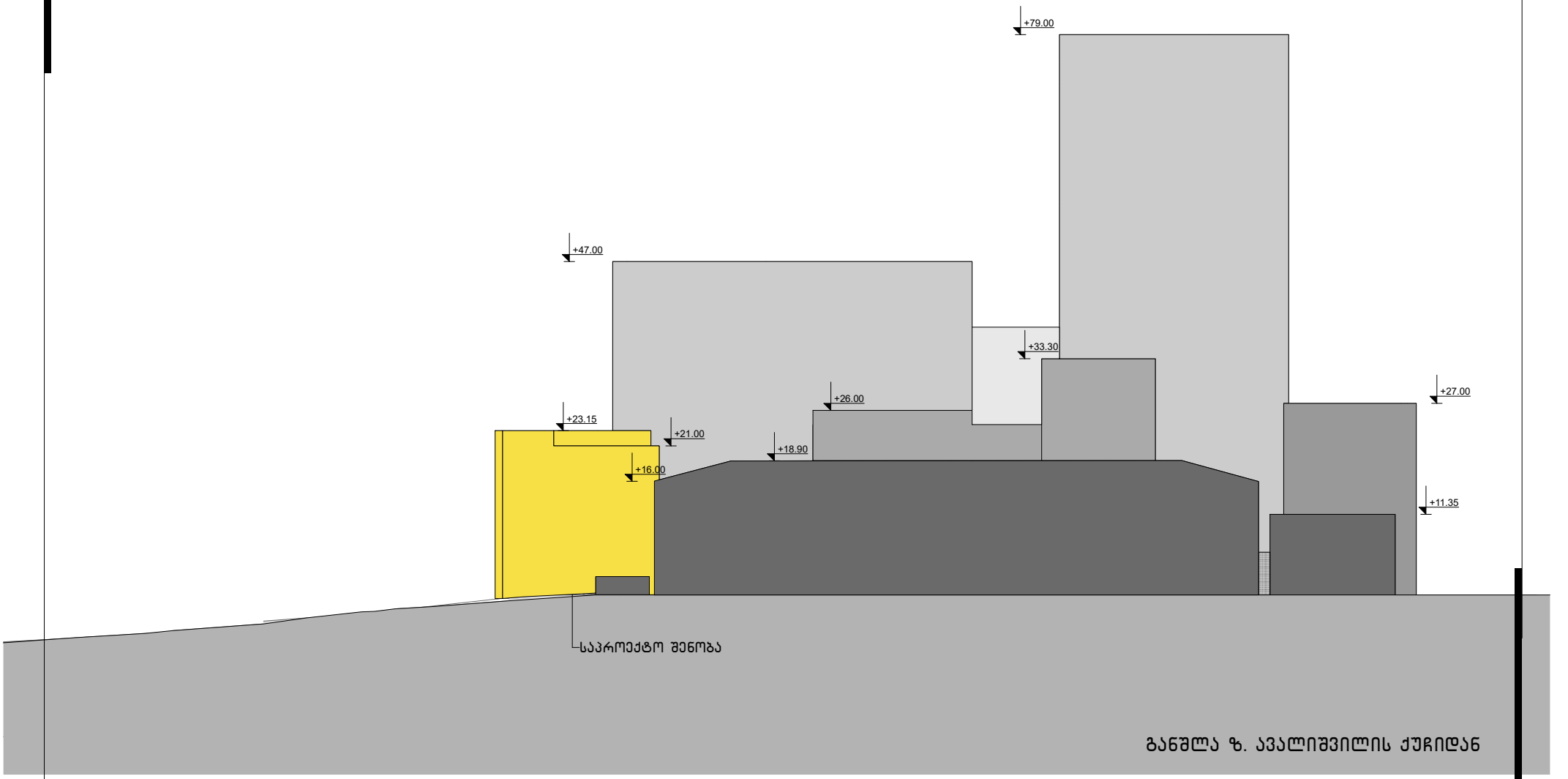
+79.00
+47.00
+33.30
+26.00
+27.00
+23.15
+21.00
+18.90
+16.00
+11.35
საპროექტო შენობა
განშლა ზ. ავალიშვილის ქუჩიდან

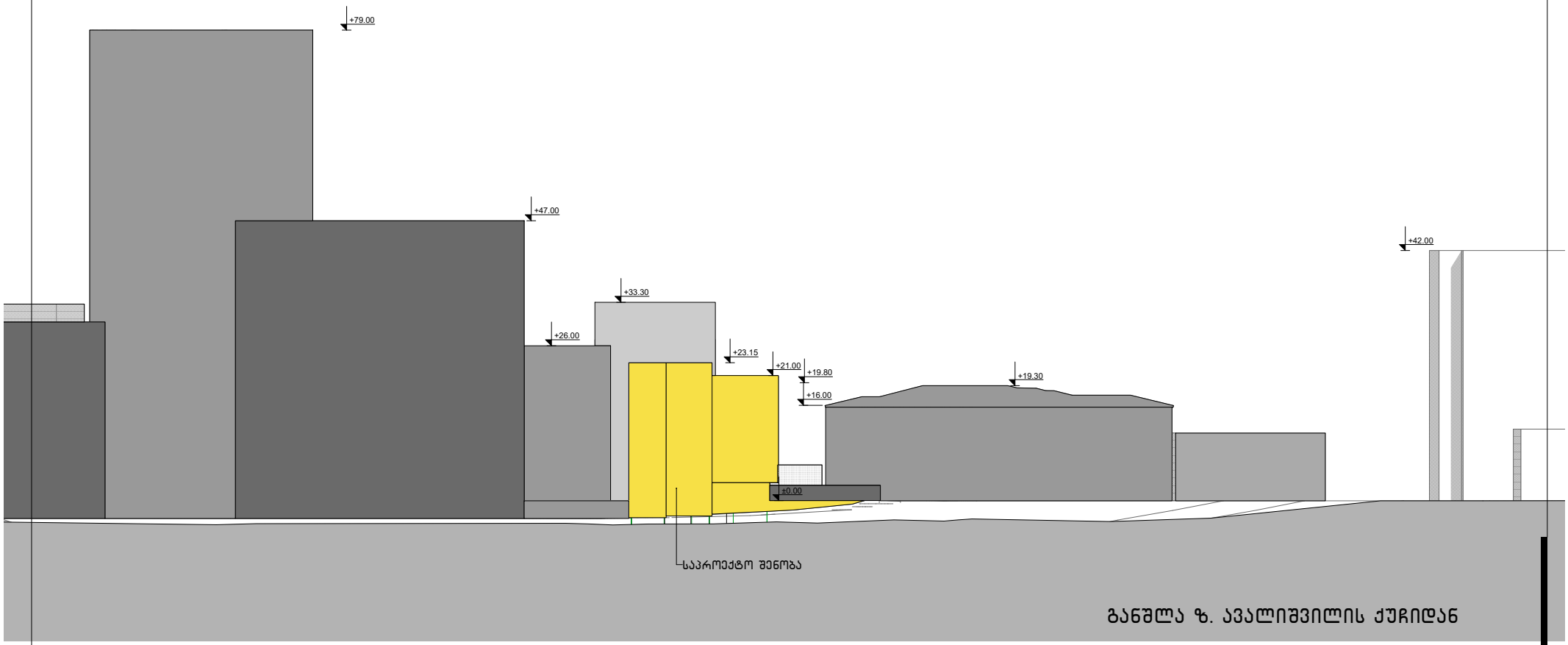

განშლა ზ. ავალიშვილის ქუჩიდან

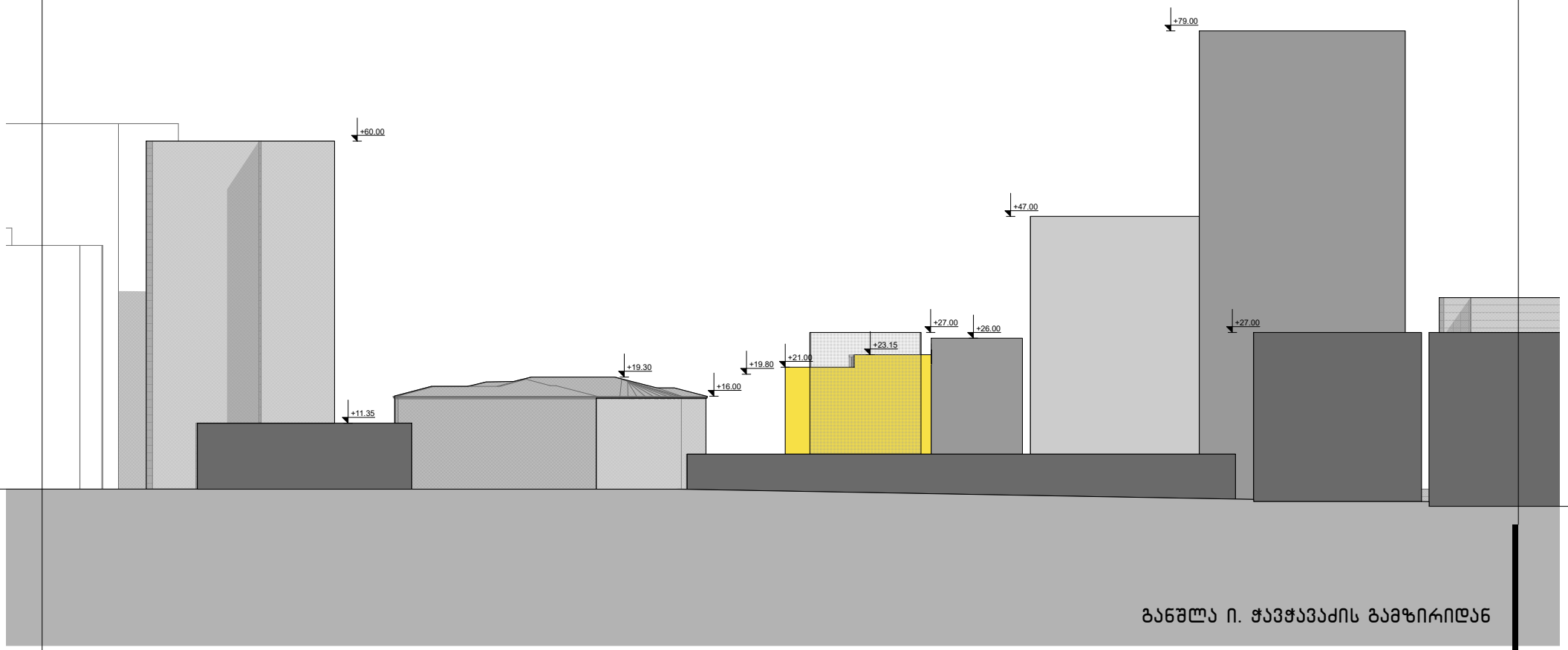

განშლა ი. ჭავჭავაძის გამზირიდან

ტიპიური სართულის გეგმა

