კოჯორი, კიკეთი; ს/კ:81.01.01.332;





არსებული სიტუაცია 02/11/2021

კოჯორი, კიკეთი; ს/კ:81.01.01.332;





არსებული სიტუაცია 02/11/2021

კოჯორი, კიკეთი; ს/კ:81.01.01.332;





არსებული სიტუაცია 02/11/2021

კოჯორი, კიკეთი; ს/კ:81.01.01.332;





არსებული სიტუაცია 02/11/2021

კოჯორი, კიკეთი; ს/კ:81.01.01.332;





არსებული სიტუაცია 02/11/2021

კოჯორი, კიკეთი; ს/კ:81.01.01.332;





არსებული სიტუაცია 02/11/2021

კოჯორი, კიკეთი; ს/კ:81.01.01.332;





არსებული სიტუაცია 02/11/2021

კოჯორი, კიკეთი; ს/კ:81.01.01.332;





არსებული სიტუაცია 02/11/2021

კოჯორი, კიკეთი; ს/კ:81.01.01.332;





არსებული სიტუაცია 02/11/2021

კოჯორი, კიკეთი; ს/კ:81.01.01.332;





არსებული სიტუაცია 02/11/2021

კოჯორი, კიკეთი; ს/კ:**81.01.01.332;**



არსებული სიტუაცია 02/11/2021

N 164
01.11.2021 წ.

საექსპერტო დასკვნა

მწვანე ნარგავების ხარისხობრივი შეფასება

მისამართი: ქ. თბილისი, კოჯორი, კიკეთი;
საკადასტრო კოდი: 81.01.01.332;
ნაკვეთის დანიშნულება: სასოფლო- სამეურნეო;
ფართობი: 1000.00 კვ.მ;
მესაკუთრე (ები) : შპს „ქიქ- ეთ“, ID ნომერი:404610970;

2021 წლის 28 ოქტომბერს შპს „ქიქ- ეთ“-ის, ID ნომერი:404610970; მომართვის საფუძველზე ექსპერტ მზია ჯიქიას მიერ შესწავლილი იქნა საკადასტრო კოდი: 81.01.01.332, მიწის ნაკვეთზე არსებული **15** ძირი ხე-მცენარის ზოგადი ფიზიკური მდგომარეობა, რომელიც მოცემულია ცხრილში. (N 1)

მწვანე ნარგავების სახეობრივი, რაოდენობრივი და ხარისხობრივი მონაცემები

ცხრილი N 1

N	მცენარის სახეობა	D დიამეტრი 10 სმ-ზე	H სიმაღლე (მ)	მდგომარეობა	შენიშვნა
1	რცხილა (Carpinus)	63	18.0	საღი	
2	რცხილა (Carpinus)	60.5	18.0	საღი	
3	მუხა (Quercus)	38	18.0	საღი	
4	რცხილა (Carpinus)	50	18.0	საღი	
5	მუხა (Quercus)	41	18.0	საღი	
6	რცხილა (Carpinus)	61	18.0	საღი	
7	მუხა (Quercus)	81	16.0	საღი	
8	მუხა (Quercus)	66	18.0	საღი	
9	რცხილა (Carpinus)	71	17.0	საღი	
10	რცხილა (Carpinus)	69	16.0	საღი	
11	მუხა (Quercus)	81	18.0	საღი	
12	მუხა (Quercus)	56	16.0	საღი	
13	მუხა (Quercus)	67	18.0	საღი	
14	რცხილა (Carpinus)	80	18.0	საღი	
15	მუხა (Quercus)	49	20.0	საღი	

შპს "ეკო გარემო"

ტერიტორიაზე არსებული 15 ძირი მცენარის ნუსხა სახეობების მიხედვით:

ფოთლოვან სახეობათა ხე-მცენარე 15 ძირი, მათ შორის:

მაღალი ღირებულების ჯგუფის 8 ძირი:
- 8 ძირი N 3, 5, 7, 8, 11, 12, 13, 15;

დაბალი ღირებულების ჯგუფის 7 ძირი:
- 7 ძირი N 1, 2, 4, 6, 9, 10, 14;

აღრიცხული 15 ძირი ხე-მცენარე არის საღი.

ფოტო თან ერთვის

შ.პ.ს. „ეკო გარემო“-ს დირექტორი
შემსრულებელი/ექსპერტი / მ. ჯიქია /

შპს "ეკო გარემო"

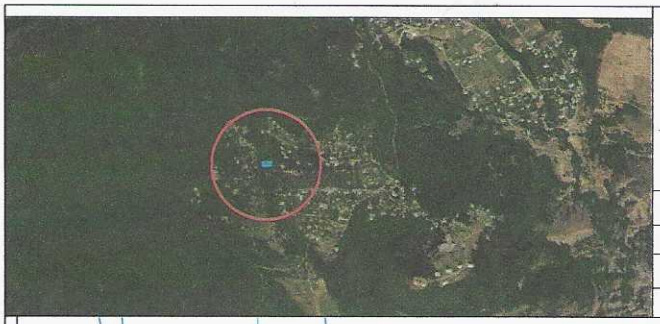

მიწის ნაკვეთის ტოპოგრაფიული
გეგმა

მისამართი:	ქ. თბილისი, კოჯორი, კიკეთი
ფართობი:	1000.00 კვ.მ
დანიშნულება:	არასასოფლო - სამეურნეო
საკადასტრო კოდი:	81.01.01.332

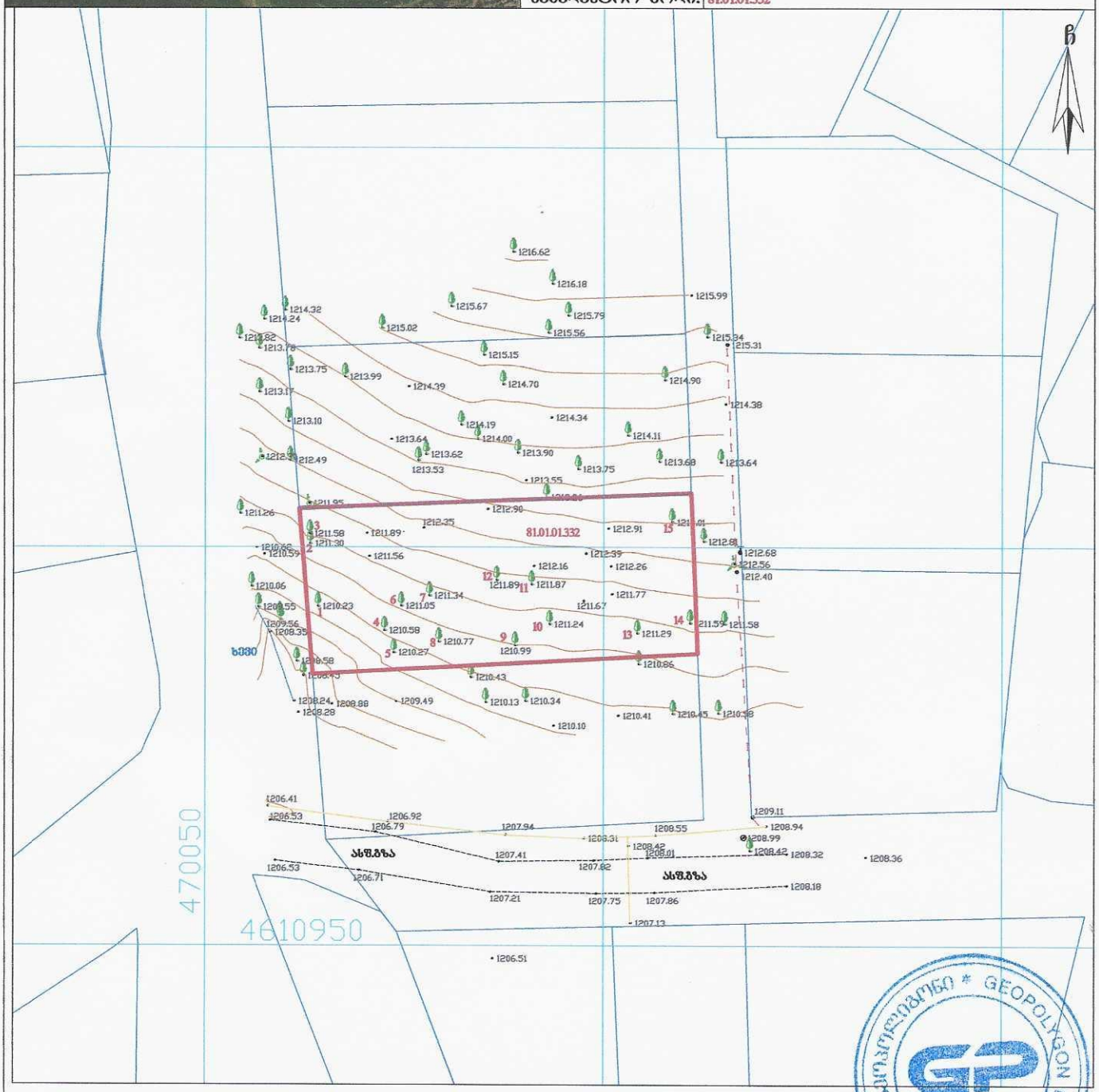

პირობითი აღნიშვნები

საცხ. შენობა	ბორდიული	წ	წყალგაყვანილობა
არასაცხ. შენობა	ხის ღობე	გ	გაზი
	ქვის კედელი	კ	კანალიზაცია
უარყოფილი	საყრდენი კედელი	სან	სანიაღვრე
მშენებარე შენობა	ფლატე	კშ	კავშირგაბმულობა
სატრანსფორ. ჯიხური	რკინიგზა		ელ. ქსელები
სვეტი, ბუჩქი	სამფაზაწყვრიანი გზები	თგ	გათბობა
გარე განათება	მტე, მტე, ხის ბოძები ელ. განაბვები საზი		მყ კომუნიკაცია დატანილია არქივის მასალების მიხედვით

შენიშვნა: რეესტრირებული მიწის ნაკვეთის საკადასტრო საზღვარი
მოსაზღვრედ რეესტრირებული მიწის ნაკვეთის საკადასტრო საზღვარი
მიწის სამუშაოების შესრულებისას შეატყობინეთ კომუნიკაციის წარმომადგენლებს

WGS84-UTM-38N

შპს „გეოპოლიგონი“
LTD "GEOPOLYGON"
Email: geopoligoni@gmail.com

დირექტორი:		ბ. სამხარაძე
შესრულა:		ბ. სამხარაძე
დაამუშავა:		ბ. სამხარაძე
მაშტაბი: 1:500		29.10.2021 წ.