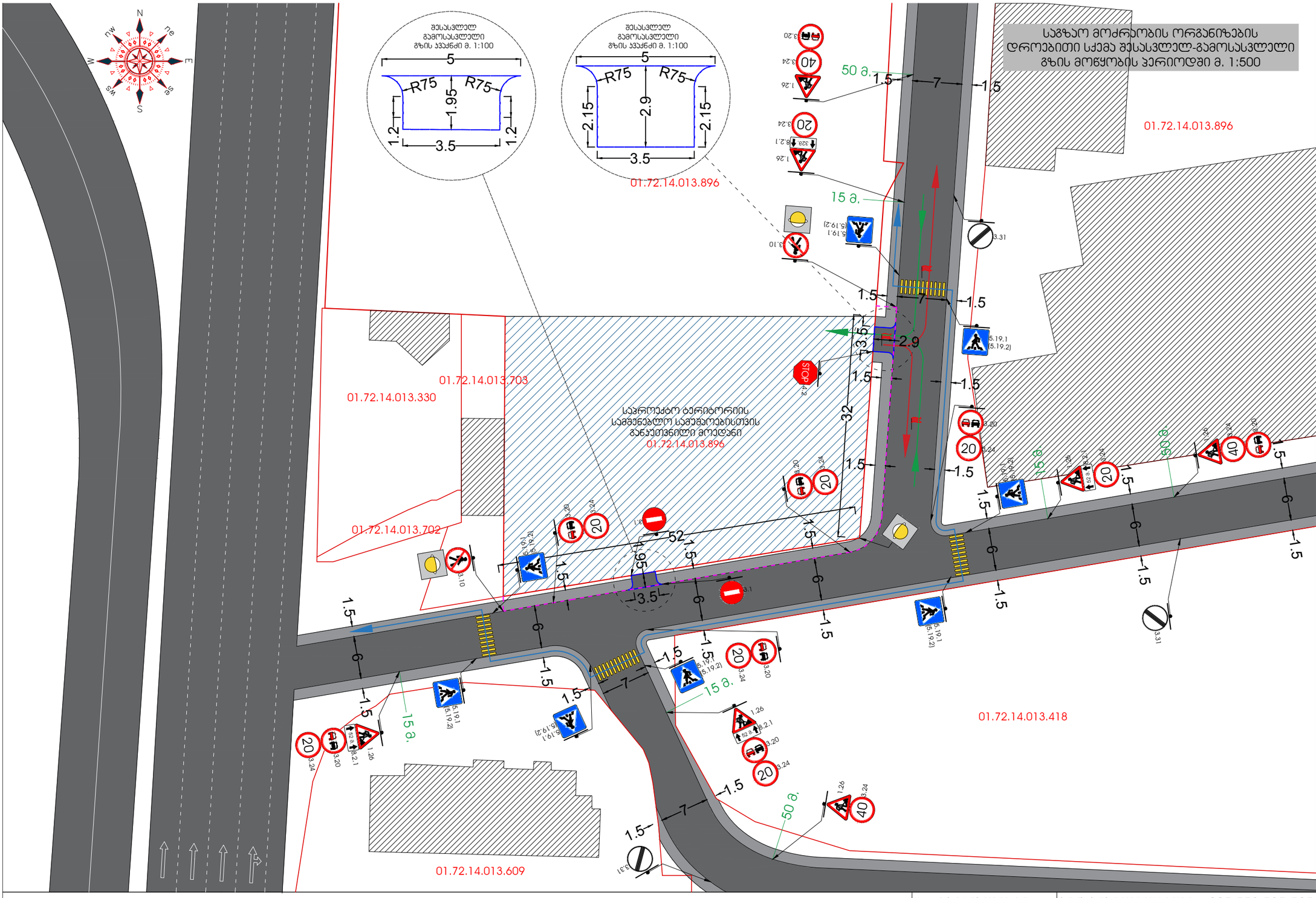

საგზაო მოძრაობის ორგანიზების ტექნიკური საშუალებები			
ვიზუალ. ჯოდი	ცალი	ვიზუალ. ჯოდი	ცალი
3.20	8	1.26	7
20 3.24	8	40 3.24	3
STOP 4.2	1	5.19.1 (5.19.2)	8
3.10	2	3.1	2
3.31	3	52 მ 8.2.1	4

პირობითი აღნიშვნები			
	ავარიული ციმციმა შც		ტექნიკის შესვლა
	დროებითი ზღუდარა 4შ		ტექნიკის გამოსვლა
	მედროშე 3 ადამიანი		ხალხის გადადგილება
	ტროტუარი		სამანქანე გზა
	საავტოსტრო საზღვარში ტროტუარი		მიმდებარე შენობები
	სამშენებლო მოედანი		სასიგნალო ლენტი
	სერვიტუტი		შესასვლელ გამოსასვლელი გზა
	საპროექტო შენობა		

შენიშვნა: დროებითი სქემა შედგენილია "ოდმ 218.6.014-2014" და "საქართველოს ეროვნის საგზაო მოძრაობის შესახებ"-მოთხოვნების შესაბამისად

1. გამაფრთხილებელი ზონის სიგრძე შეადგენს 50 მ-ს.
2. არსებული სიტუაციიდან გამომდინარე გაწდევნის და ბუფერული ზონები არ ეწყობა.
3. სამუშაოთა წარმოების ზონის სიგრძეა 52 და 32მ.
4. ქვეითთა უსაფრთხო გადაადგილებას უზრუნველყოს სამი მედროშე რომლებიც აძლევენ მითითებებს მცირე ტვირთამწეობის სატვირთო ავტომობილებსა და ქვეითებს სქემაზე აღნიშნულ მათთვის განკუთვნილ მიმართულებასთან დაკავშირებით.

ქალაქი თბილისი დავით აღმაშენებლის ხეივანი №151 (ს.კ. 01.72.14.013.896) მდებარე მიწის ნაკვეთზე ავტოსამრეცხაო კომპლექსის მშენებლობისთვის დროებითი საგზაო მოძრაობის სქემა შესასვლელ-გამოსასვლელი გზის მოწყობის პერიოდში	სპეციალისტი	ბექა ბიბილეიშვილი +995 558 535-505	თბილისი 2021
	შეასრულა	მარიამ ბარბაქაძე	

საგზაო მოძრაობის ორგანიზების დროებითი სქემა სამშენებლო ღობისა და ბეტონის ღობეზე დამცავი ქოლგის მონტაჟისა და დემონტაჟის პერიოდში მ. 1:500

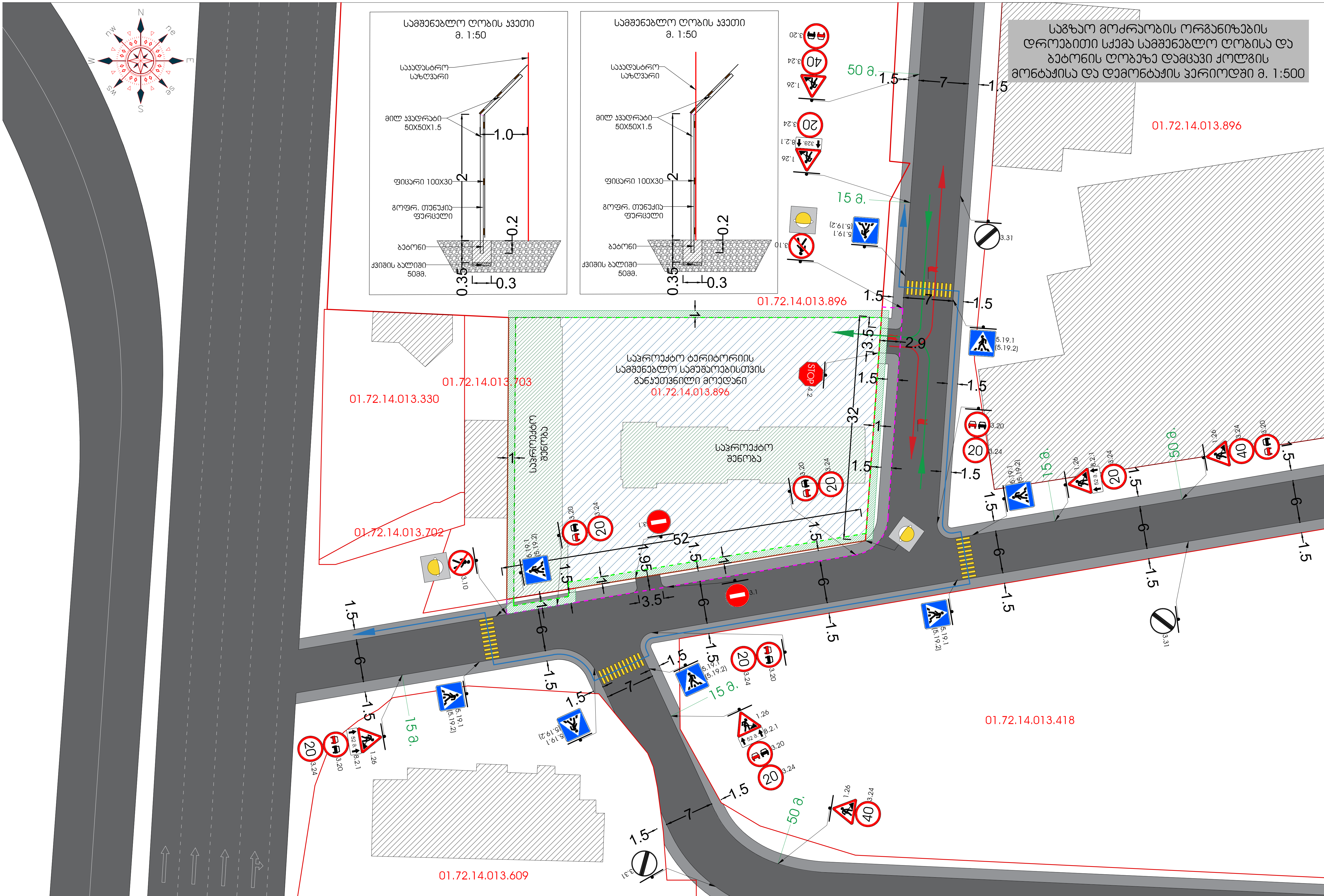

საგზაქო მოძრაობის ორგანიზების ტექნიკური საშუალებები			
ვიზუალ. კოდი	ცალი	ვიზუალ. კოდი	ცალი
3.20	7	1.26	8
3.24 (20)	4	3.24 (40)	4
STOP 4.2	1	5.19.1 (5.19.2)	4
3.10	2	3.1	2
3.31	3	52 მ. 8.2.1	4

პირობითი აღნიშვნები

	ავარიული ციმციმა 3ც		ტექნიკის შესვლა
	დროებითი ზებრა 4ც		ტექნიკის გამოსვლა
	მედროშე 3 ადამიანი		ხალხის გადადგილება
	ტროტუარი		სამანქანე გზა
	საკადასტრო საზღვარში ტროტუარი		მიმდებარე შენობები
	სამშენებლო მოედანი		სასიგნალო ლენტი
	სერვიტუტი		შესასვლელ გამოსასვლელი გზა
	სამშენებლო ღობე		სამშ. ღობის ქოლგა
	საპროექტო შენობა		

შენიშვნა: დროებითი სქემა შედგენილია "ОДМ 218.6.014-2014" და "საქართველოს კანონის საგზაო მოძრაობის შესახებ"-მოთხოვნების შესაბამისად

1. გამაფრთხილებელი ზონის სიგრძე შეადგენს 50 მ-ს.
2. არსებული სიტუაციიდან გამომდინარე განდევნის და ბუფერული ზონები არ ეწყობა.
3. სამუშაოთა წარმოების ზონის სიგრძეა 52 და 32მ.
4. ქვეითთა უსაფრთხო გადაადგილებას უზრუნველყოფს სამი მედროშე რომლებიც აძლევენ მითითებებს მცირე ტვირთამწეობის სატვირთო ავტომობილებსა და ქვეითებს სქემაზე აღნიშნულ მათთვის განკუთვნილ მიმართულებასთან დაკავშირებით.

ქალაქი თბილისი დავით აღმაშენებლის ხეივანი №151 (ს.კ. 01.72.14.013.896) მდებარე მიწის ნაკვეთზე ავტოსამრეცხაო კომპლექსის მშენებლობისთვის დროებითი საგზაო მოძრაობის სქემა სამშენებლო ღობის მონტაჟისა და დემონტაჟის მოწყობის პერიოდში	სპეციალისტი	ბექა ბიბილეიშვილი +995 558 535-505	თბილისი 2021
	შეასრულა	მარიამ ბარბაქაძე	

Цифровой индекс	01.72.14.013.896
Кадастровый номер земельного участка (или условный номер земельного участка)	72:14:0130101:ЗУ1
Площадь земельного участка	1 500 кв.м
Вид разрешенного использования земельного участка	Для размещения объектов торговли
Категория земель	Земли населенных пунктов
Местоположение земельного участка	Тюменская область, г. Тюмень, ул. Мельникайте, 151 (ЦУ. 01.72.14.013.896)
Сведения о наличии зарегистрированных ограничений (обременений) земельного участка	Ограничения (обременения) не зарегистрированы

Ситуационный план земельного участка с обозначением территории, в отношении которой предполагается использование земель или земельного участка без предоставления земельного участка и установления сервитута

Масштаб 1:500	Система координат МСК-72

Ситуационный план земельного участка с обозначением территории, в отношении которой предполагается использование земель или земельного участка без предоставления земельного участка и установления сервитута

Масштаб 1:500

Система координат МСК-72

Цифровой индекс	01.72.14.013.896
Кадастровый номер земельного участка (или условный номер земельного участка)	72:14:0130101:ЗУ1
Площадь земельного участка	1 500 кв.м
Вид разрешенного использования земельного участка	Для размещения объектов торговли
Категория земель	Земли населенных пунктов
Местоположение земельного участка	Тюменская область, г. Тюмень, ул. Мельникайте, 151 (ЦУ. 01.72.14.013.896)
Сведения о наличии зарегистрированных ограничений (обременений) земельного участка	Ограничения (обременения) не зарегистрированы

Ситуационный план земельного участка с обозначением территории, в отношении которой предполагается использование земель или земельного участка без предоставления земельного участка и установления сервитута

Масштаб 1:500	Система координат МСК-72

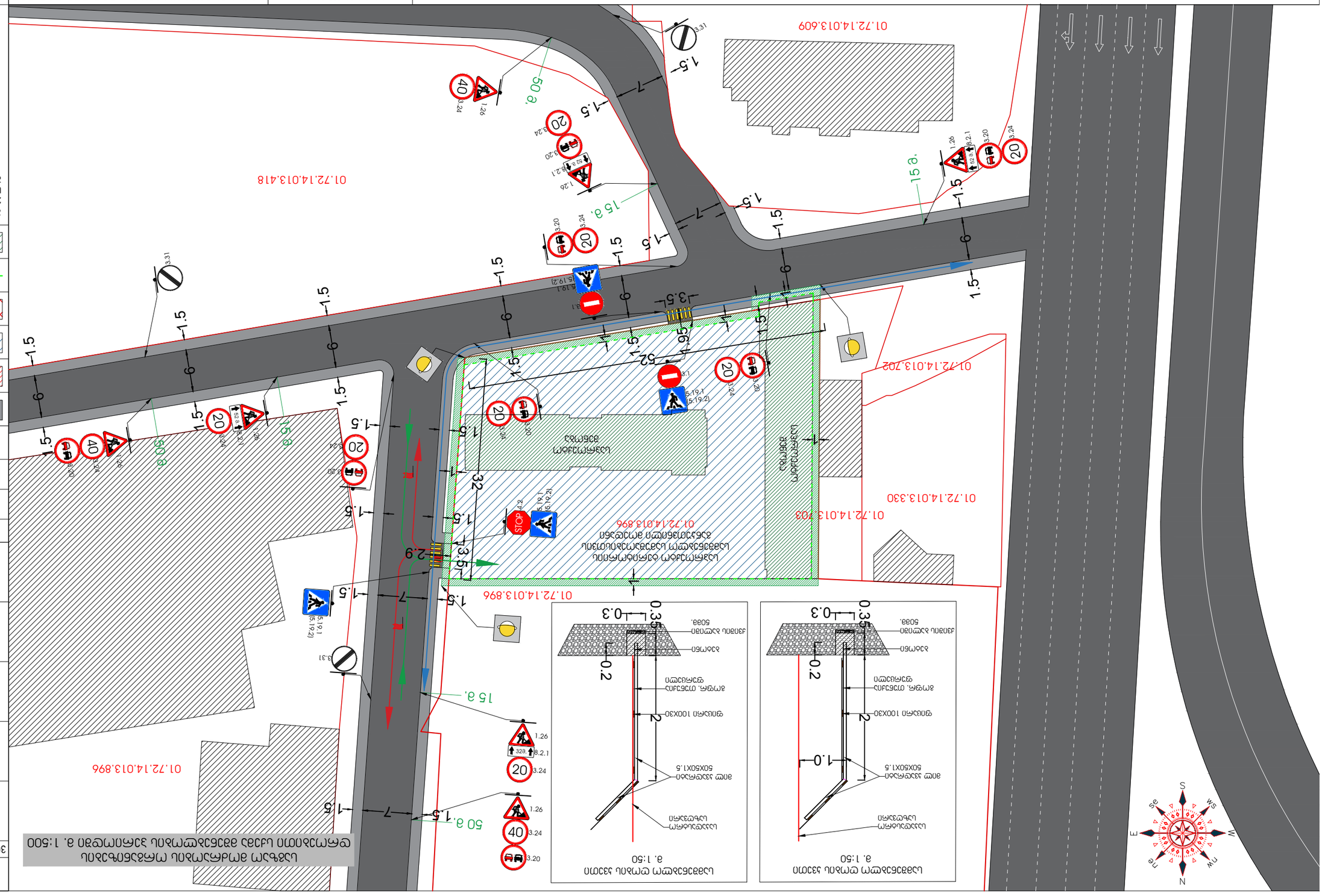
01.72.14.013.609
01.72.14.013.418
01.72.14.013.202
01.72.14.013.330
01.72.14.013.703
01.72.14.013.896
01.72.14.013.896
01.72.14.013.896
Существующий объект капитального строительства
Проектируемый объект капитального строительства
Существующий объект капитального строительства
Проектируемый объект капитального строительства
Проектируемый объект капитального строительства
Проектируемый

საგზაო მოძრაობის ორგანიზების დეტალური სქემა მ. 1:500

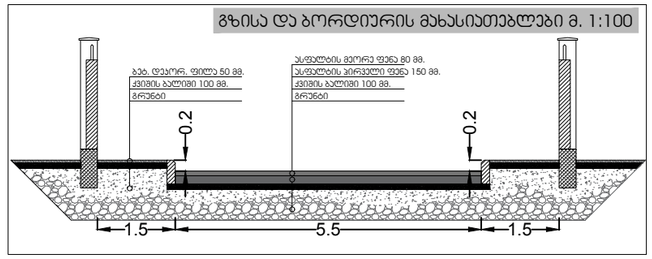

ფანდუსი მოეწყოს ყველა ზებრა გადასასვლელთან და მისი დახრა უნდა იყოს არაუმეტეს 5%-სა როგორც ნაჩვენებია განშლაში

საგზაო მოძრაობის ორგანიზების ტექნიკური საშუალებები

ვიზუალ. კოდი	ცალი	ვიზუალ. კოდი	ცალი
2.3	4	5.19.1 (5.19.2)	11
8.13	4	3.1	2
2.1	4	2.2	2

პირობითი აღნიშვნები

	ზებრა		ტრანსპორტის შესვლა
	ფანდუსი		ტრანსპორტის გამოსვლა
	ტროტუარი		სამანქანე გზა
	ტროტუარი გზის დონეზე		მიმდებარე შენობები
			სერვიტუტი

ქალაქი თბილისი დავით აღმაშენებლის ხეივანი №151 (ს.კ. 01.72.14.013.896) მდებარე მიწის ნაკვეთზე ავტოსამრეცხაო კომპლექსის მშენებლობის/დასრულების შემდეგ საგზაო მოძრაობის ორგანიზების პერსპექტიული სქემა

სპეციალისტი	ბექა ბიბილეიშვილი +995 558 535-505	თბილისი 2021	
შეასრულა	მარიამ ბარბაქაძე		