ტოპოგეგმა

ქ.თბილისი,კალაქტიონ ტაბიძის ქ. №10
მიწის ნაკვეთის საკადასტრო კოდი 01.14.03.042.198
მიწის ნაკვეთის ფართობი-6517კვ.მ.

მ-ბი 1-500

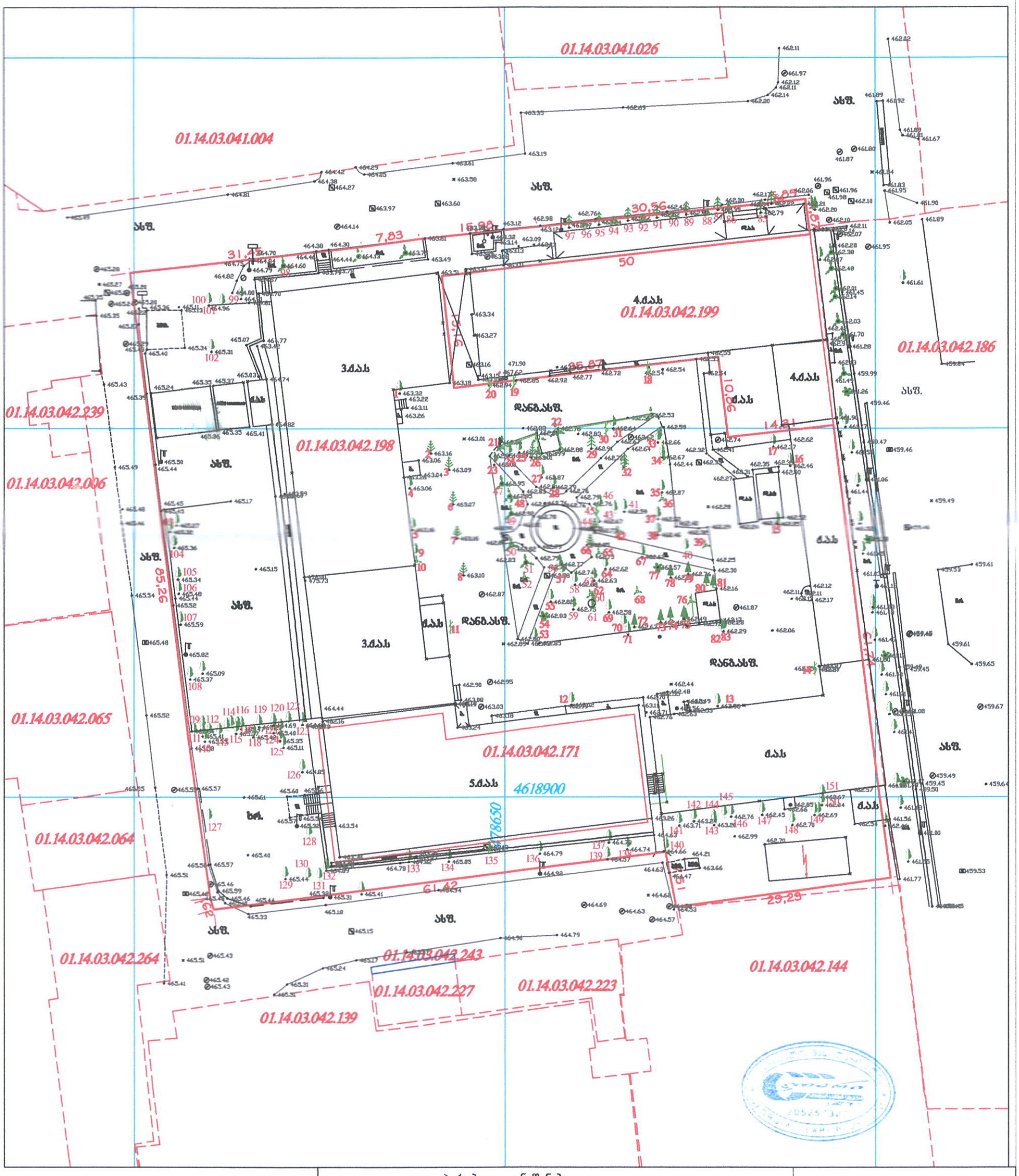

პირობითი აღნიშვნები

მიწისქვეშა კომუნიკაციები					
კანალიზაცია	ნაკვეთის საზღვარი	ცოცხალი ღობე	ღობე		
ელ. კაბელი	შენობა	ხეების რიგი	ბორდიური		
გაზის მილი	არკა	ტრანსფორმატორი	ბეტონი		
წყლის მილი	ფარდული	რადიო ან ტელე ანძა	კედელი		
კავშირგაბმულობა	კიბე	დამპიონები	საყრდენი კედელი		
	ფოთლოვანი ხე	ელექტრო ბოძი	ბილიკი		
	წიწვოვანი ხე	რკინიგზა	გზის კონტური		
	ხეხილის ხე	ეზოშიფხი	ფლატე		
	პალმა	მთავარი ეზოშიფხი	წყლის კონტური		

შპს „ლარი პლუს“

დირექტორი		ზ. ბებლიაძე
ტოპოგრაფი		
მისამართი	ქ.თბილისი, კალაქტიონ ტაბიძის ქ.№10	
დაკვეთა:	მასშტაბი 1:500	02/02/2021წ.

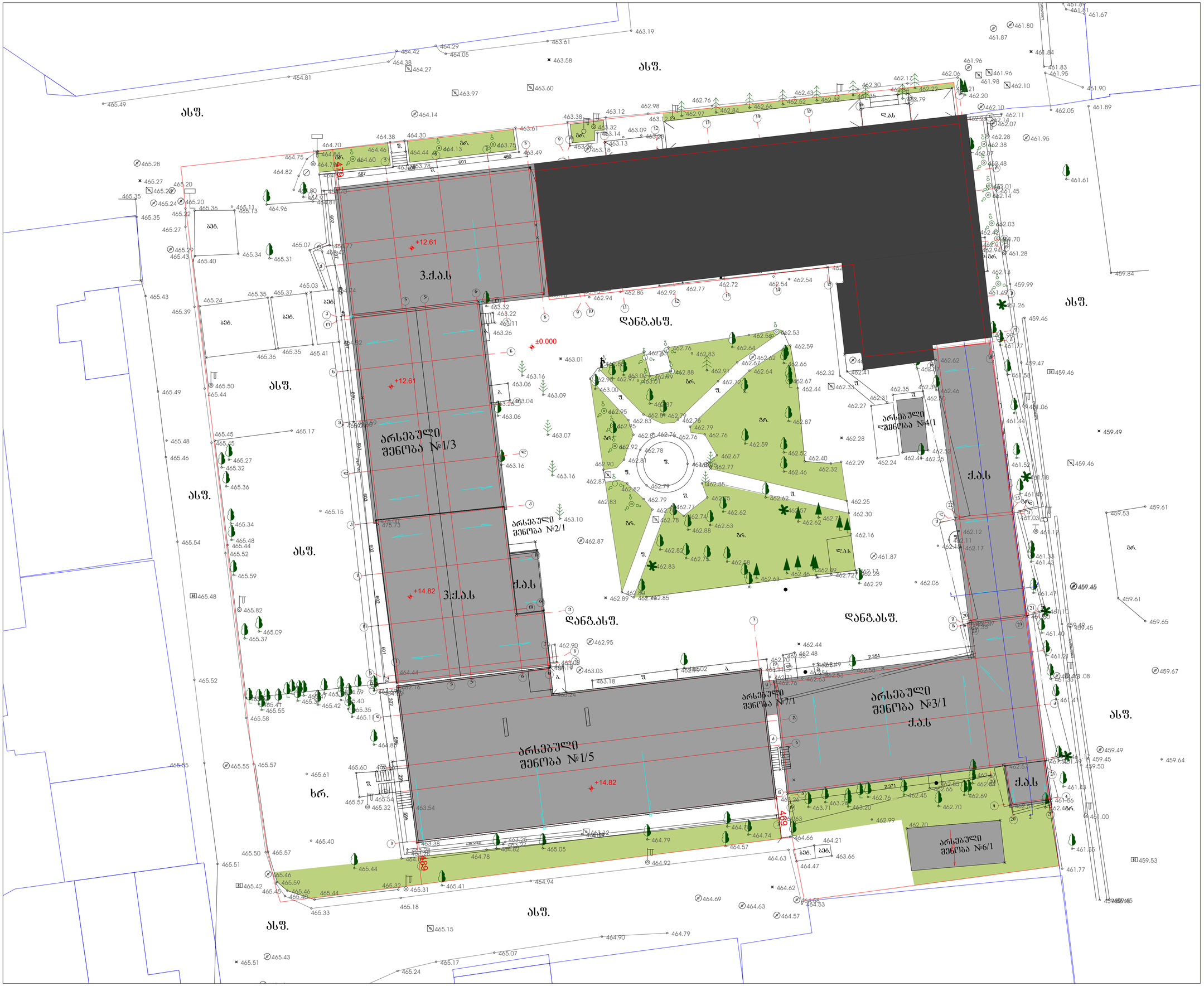

ARCHIFACTORY
ARCHITECTURE

შ.პ.ს "არქიფექტორი" 402175819

მის: საბაჟო-პორტფოლიოს ქუჩა N6
ტელ: 555192125

პროექტის დასახელება

ქალაქი თბილისი, ქალისანის ტერიტორიის ქუჩა, N 10-ში მდებარე შენობის (სკოლის) რეკონსტრუქციის არქიტექტურული პროექტი

შენიშვნები:

ვინაიდან კედლები და სვეტები მრეწრაჟითებულია სხვადასხვა სისქის მასალით (ხის პანელების, შუშა-თაბაშირის, ლითონის შერეშენებით) შენობა-ნაგებობის ღერძები ნახაზზე დატანილია პირობით. ღერძების გუსტი შესაძლება შესაძლებელია მხოლოდ კედლების და სვეტების მრეწრაჟითების მასალის დემონტაჟის შემდეგ

დამკვეთი: ს/ს "საქართველოს ტექნიკური უნივერსიტეტი" - 204852070

თანამდებობა	სახ./ მვ.	ხელმოწერა
მენეჯერი	მ.ქიქავაშვილი	
არქიტექტის ავტორი	მ.ქიქავაშვილი	
	ს.მახარაძე	

ნახაზის დასახელება:

ანაზომი - მენერალური მეშვა

მასშტაბი	ფორმატი	თარიღი	ფურცელი
1:200	A1	02 სექ 2021	01



ARCHIFACTORY
ARCHITECTURE

შ.პ.ს "არქიფაქტორი" 402175819
ტელ: 599-200-300, 599-200-400 ქუჩა N6
ელ: 555192125

პროექტის დასახელება

ქალაქი თბილისი, ვაკე-საბურთალოს რაიონი, N 10-ში ფერმის დასახლების ტერიტორიის პროექტირების (ცარიელ) ნაკვეთის ათვისების პროექტი

ლეგენდა

- ლანდშაფტური ელემენტები
- მეზობლის ნაკვეთის საზღვარი
- ნაგებობის ფარგლები
- ნაგებობის სართულების რაოდენობა
- ხეების ნარგაობა ნაგებობის ფარგლებში
- ხეების ნარგაობა ნაგებობის ფარგლების გარეთ
- სახანძრო ავზი

გენგეგმის საფუძველზე:

გენგეგმის	სტრ./ შ.	ნაკვეთის
ავტორი	შ.ანდანტაძე	ავტორი
პასუხისმგებელი	შ.ანდანტაძე	
ხელმძღვანელი	ლ.ბასარია	

ნებართვის მოპოვების სტადია: ს.კ "სანაპირო" - 204852070

ზომა	A2	02 ივნ 2021	A.01
1:500			

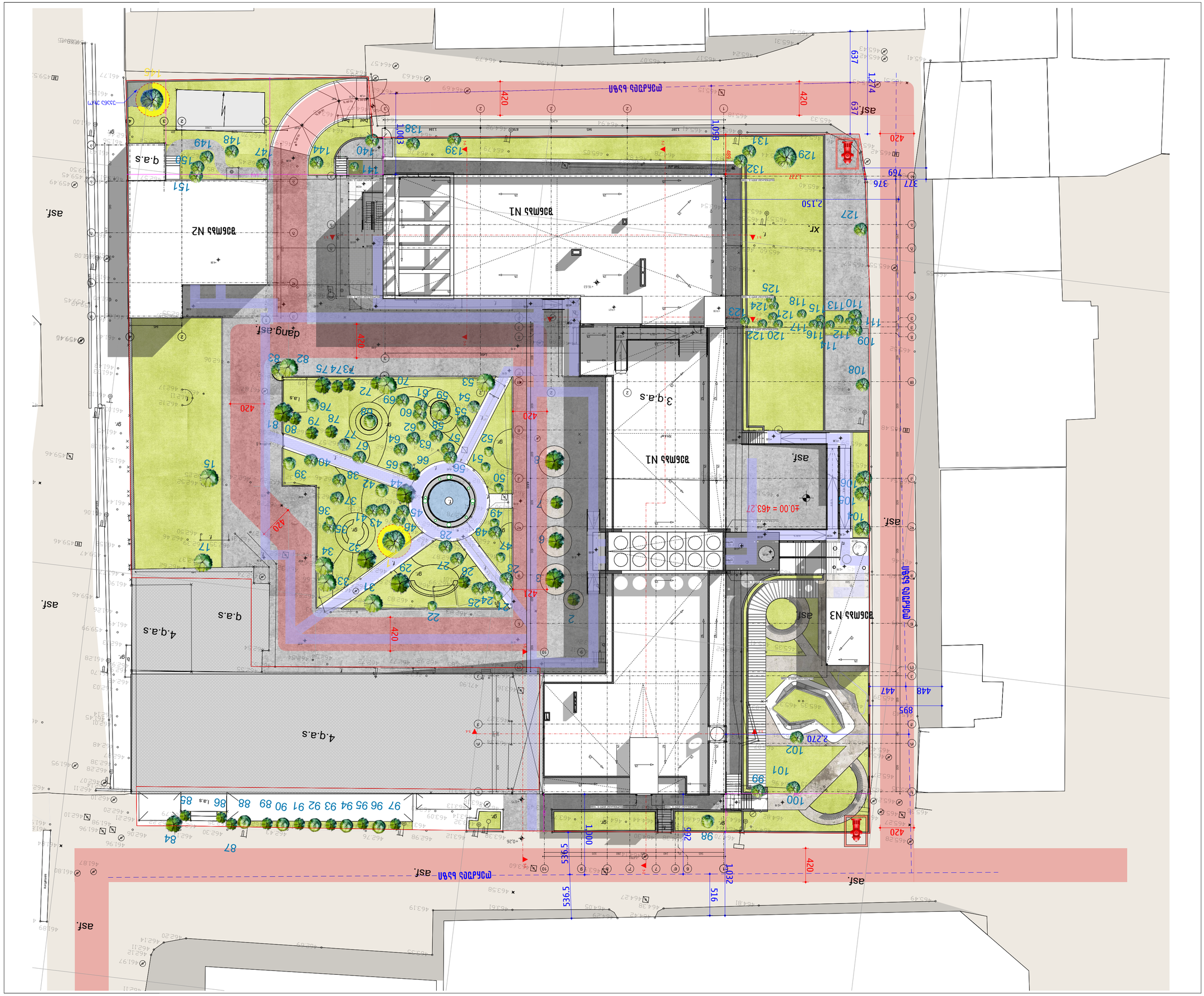
ASF.
ASF.
ASF.

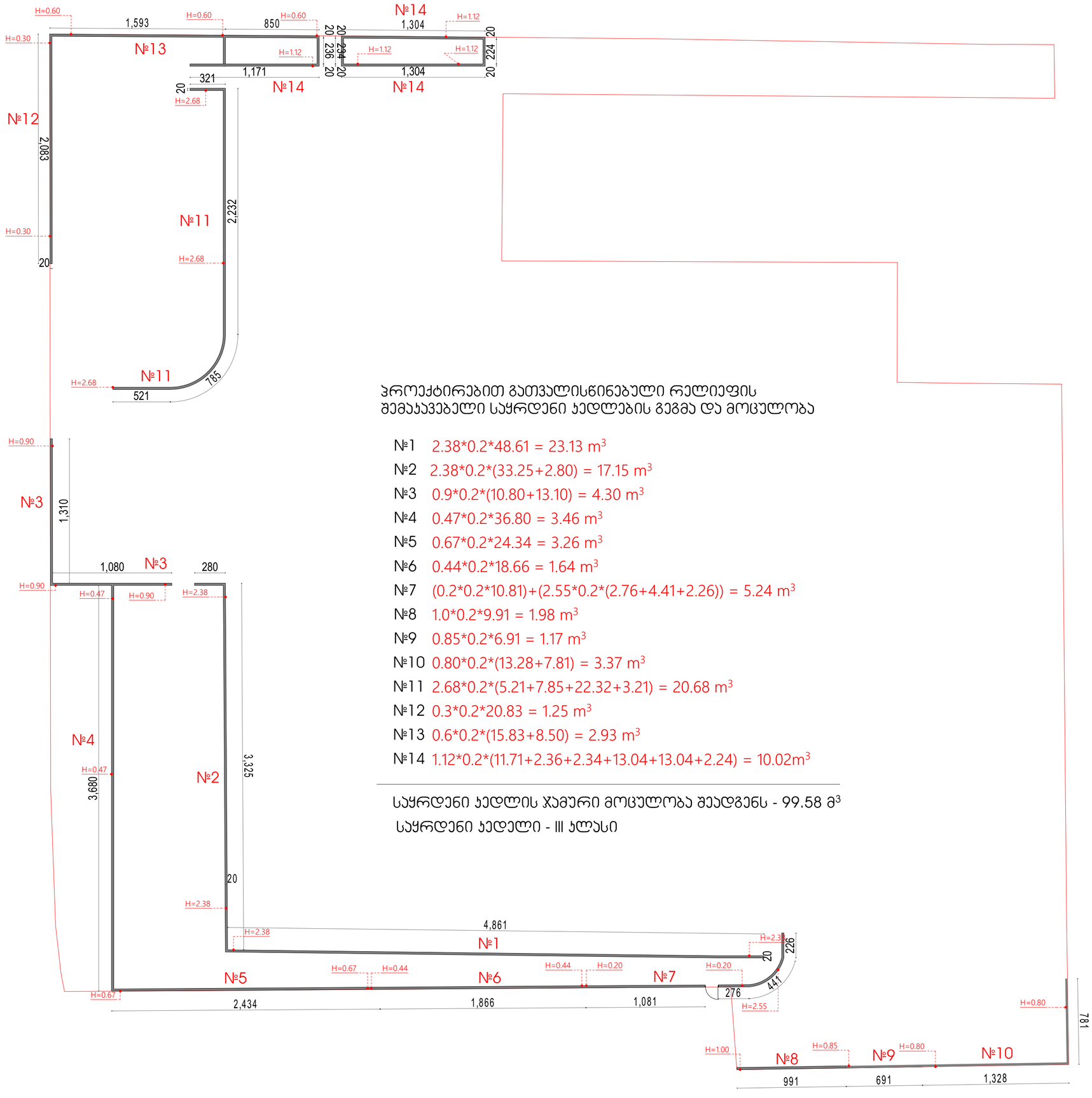

პროექტირებით გათვალისწინებული რელიეფის შემაკავებელი საყრდენი ჯედლების გეგმა და მოცულობა

№1 2.38*0.2*48.61 = 23.13 m^3

№2 2.38*0.2*(33.25+2.80) = 17.15 m^3

№3 0.9*0.2*(10.80+13.10) = 4.30 m^3

№4 0.47*0.2*36.80 = 3.46 m^3

№5 0.67*0.2*24.34 = 3.26 m^3

№6 0.44*0.2*18.66 = 1.64 m^3

№7 (0.2*0.2*10.81)+(2.55*0.2*(2.76+4.41+2.26)) = 5.24 m^3

№8 1.0*0.2*9.91 = 1.98 m^3

№9 0.85*0.2*6.91 = 1.17 m^3

№10 0.80*0.2*(13.28+7.81) = 3.37 m^3

№11 2.68*0.2*(5.21+7.85+22.32+3.21) = 20.68 m^3

№12 0.3*0.2*20.83 = 1.25 m^3

№13 0.6*0.2*(15.83+8.50) = 2.93 m^3

№14 1.12*0.2*(11.71+2.36+2.34+13.04+13.04+2.24) = 10.02m^3

საყრდენი ჯედლის ჯამური მოცულობა შეადგენს - 99.58 მ^3

საყრდენი ჯედელი - III კლასი

ARCHIFACTORY
ARCHITECTURE

შ.პ.ს "არქიფექტორი" 402175819

მის: სანჟა-ვეიენგაუზენის ქუჩა N6
ტელ: 555192125

პროექტის დასახელება

ქალაქი თბილისი, ქალისანისა ქუთათელაძის ქუჩა, N 10-ში მდებარე შენობის (სკოლა) მეწერტილოვანი პროექტი

შენიშვნები:

1. სკოლა გათვალისწინებულია მე-9 და მე12 კლასის რათვლით მოსწავლეებზე

2. სართულზე არსებული ყველა საპირფარეშო განიავდება მექანიკურად

2.

შემკვეთი: ს/ს "საქსაზღვაოგემოქმედება" - 204852070

თანამდებობა	სახ./ მფ.	ხელმოწერა
დირექტორი	მ.ქიქიძაშვილი	
პროექტის ავტორი	მ.ქიქიძაშვილი ს.მახარაძე	

ნახაზის დასახელება:

მასშტაბი	ფორმატი	თარიღი	ფურცელი
1:250	A2	02 სექ 2021	A.20